



DZIENNIK URZĘDOWY

WOJEWÓDZTWA LUBELSKIEGO

Lublin, dnia 31 grudnia 2020 r.

Poz. 7016

UCHWAŁA NR XXI/212/2020 RADY GMINY NIEMCE

z dnia 22 grudnia 2020 r.

w sprawie wyznaczenia obszaru i granic aglomeracji Niemce

Na podstawie art. 18 ust. 2 pkt 5 ustawy z dnia 8 marca 1990r. o samorządzie gminnym (Dz.U. z 2020r. poz. 713 z późn. zm), art. 87 ust. 1 i ust. 4 w związku z art. 565 ust. 2 ustawy z dnia 20 lipca 2017r. Prawo Wodne (Dz. U. z 2020r. poz.310 z późn. zm) uchwala się, co następuje:

§ 1. Wyznacza się aglomerację Niemce położoną na terenie gminy Niemce, w powiecie lubelskim, województwo lubelskie, o równoważnej licznie mieszkańców (RLM) – 4704.

§ 2. Opis aglomeracji Niemce stanowi załącznik Nr 1 do uchwały.

§ 3. Obszar i granice w/w aglomeracji określa mapa w skali 1:25000 stanowiąca załącznik Nr 2 do uchwały.

§ 4. Niniejsza uchwała była poprzedzona Uchwałą Nr XXV/425/2012 Sejmiku Województwa Lubelskiego z dnia 18 września 2012r. w sprawie wyznaczenia obszaru aglomeracji Niemce (Dz. Urz. Woj. Lub. 012.2977), która traci moc z dniem wejścia ustawy w życie niniejszej uchwały zgodnie z art. 565 ust. 2 ustawy Prawo Wodne.

§ 5. Wykonanie uchwały powierza się Wójtowi Gminy Niemce.

§ 6. Uchwała podlega ogłoszeniu w Dzienniku Urzędowym Województwa Lubelskiego i wchodzi w życie po upływie 14 dni od dnia ogłoszenia.

Przewodniczący Rady
Gminy Niemce

Marek Podstawka

Załącznik Nr 1 do uchwały Nr XXI/212/2020

Rady Gminy Niemce

z dnia 22 grudnia 2020 r.

I. Opis aglomeracji

Aglomeracja Niemce o równoważnej liczbie mieszkańców (RLM) -4704 obejmująca miejscowości: Niemce, Zalesie, Wola Niemiecka, Rudka Kozłowiecka ustanowiona została Uchwałą Nr XXV/425/2012 Sejmiku Województwa Lubelskiego z dnia 18 września 2012r.

W chwili obecnej ze względu na termin utraty ważności w/w Rozporządzenia wynikający art. 565 ust. 2 Ustawy Prawo Wodne wyznacza się nową aglomerację.

1. Długość i rodzaj istniejącej sieci kanalizacyjnej oraz liczba mieszkańców.

Nazwa	Długość sieci kanalizacyjnej sanitarnej (km)				
	ogółem	w tym grawitacyjnej			
Aglomeracja Niemce	33,0	26,3			
Nazwa	Dane dot. mieszkańców aglomeracji				
	liczba mieszkańców w granicach aglomeracji zameldowana na pobyt stały i czasowy na terenie aglomeracji	liczba mieszkańców korzystających z systemu kanalizacyjnego	liczba mieszkańców obsługiwanych przez tabor asenizacyjny	liczba mieszkańców obsługiwanych przez systemy indywidualne	liczba przydomowych oczyszczalni
Aglomeracja Niemce	4415 pobyt stały - 4377 osób, pobyt czasowy - 38 osób	4225	148	42	21

Wielkość aglomeracji Niemce = 4466 RLM(mieszkańcy)+ 208 RLM (przemysł) +30 RLM (miejsca noclegowe)= 4704 RLM

W granicach istniejącej Aglomeracji nie przewiduje się żadnych zmian.

2. Istniejąca oczyszczalnia ścieków.

Nazwa oczyszczalni: Oczyszczalnia ścieków w Niemcach

Lokalizacja: Niemce, ul. Przemysłowa 1

Numer ewidencyjny działki 2803/116, 2803/67

Współrzędne geograficzne oczyszczalni ścieków:

- szerokość (N) 51,3714

- długość (E) 22,6340

Rodzaj oczyszczalni: biologiczna (B) spełniająca standardy oczyszczania odprowadzanych ścieków

Pozwolenie wodnoprawne na odprowadzanie ścieków z oczyszczalni do środowiska:

Decyzja Starosty Powiatu Lubelskiego z dnia 12.03.2013 r.

znak: OŚR 6341.27.2013 data obowiązywania: 28.02.2023

Eksploatacją oczyszczalni zajmuje się Zakład Gospodarki Komunalnej w Niemcach.

Projektowa przepustowość: 930 m³/d

Przepustowość oczyszczalni na podstawie pozwolenia wodnoprawnego:

- średnia na dobę 760,0 m³/d
- maksymalna godzinowa 137,5 m³/h
- maksymalna roczna 179014,7 m³/rok

3. Średnia dobową ilość ścieków powstających na terenie aglomeracji oraz ich skład jakościowy (zgodnie z danymi przedłożonymi w ostatnim sprawozdaniem KPOŚK)

Ilość ścieków oczyszczonych w tym dowożone: 402,74m³/d

Dopuszczalny wskaźnik zanieczyszczeń na podstawie pozwolenia wodnoprawnego:

BZT5 – 25 mg O₂/l

ChZT - 125 mgO₂/l

Zawiesina ogólna – 35mg/l

Średnie roczne stężenie zanieczyszczeń w ściekach dopływających do oczyszczalni:

BZT5 – 475,0 mg O₂/l

ChZT - 1543,0 mgO₂/l

Zawiesina ogólna – 570 mg/l

Średnie roczne stężenie zanieczyszczeń w ściekach oczyszczonych:

BZT5 – 6 mg O₂/l

ChZT - 36 mgO₂/l

Zawiesina ogólna – 8 mg/l

4. Ilość ścieków przemysłowych odprowadzanych przez zakłady do systemu kanalizacji zbiorczej: 26,3 m³/d

5. Uzasadnienie określonej RLM aglomeracji

Wielkość aglomeracji Niemce = 4466 RLM(mieszkańcy)+ 208 RLM (przemysł) +30 RLM (miejsca noclegowe)= 4704 RLM

6. Ilość ścieków powstających na terenie aglomeracji nieobjętych systemem kanalizacji zbiorczej: 15,7 m³/rok.

7. Strefy ochronne ujęć wody występujące na obszarze aglomeracji.

Decyzją Dyrektora Zarządu Zlewni w Zamościu:

decyzja z dnia 11.06.2019 r. znak LU.ZUZ.3.4100.66.1.2018.AT

Decyzją Dyrektora Zarządu Zlewni w Zamościu:

decyzja z dnia 11.06.2019 r. znak LU.ZUZ.3.4100.66.2.2018.AT

Została ustanowiona strefa ochrony ujęć wód podziemnych, obejmująca teren ochrony bezpośredniej. Teren wokół ujęcia stanowi obszar wydzielony, ogrodzony, zamknięty

i oznakowany tablicami informacyjnymi z zakazem wstępu osób nieupoważnionych.

Lokalizacja stref:

- 1) studnia nr 2 zlokalizowana jest na działce nr 2762/3, obręb 0017-Niemce
- 2) studnia nr 3 zlokalizowana jest na działce nr 2769, obręb 0017-Niemce

Zakazy:

- na terenie ochrony bezpośredniej jest zabronione użytkowanie gruntów do celów niezwiązanych z eksploatacją ujęcia wody,
- zapewnienie odprowadzania wód opadowych lub roztopowych w sposób uniemożliwiający przedostawanie się ich do urządzeń służących do poboru wody

- ograniczenie wyłącznie do niezbędnych potrzeb przebywania osób niezatrudnionych przy obsłudze urzędzeń służących do poboru wody

8. Informacja o obszarach ochronnych zbiorników wód śródlądowych zawierające oznaczenie aktów prawa miejscowego ustanawiających te obszary oraz zakazy, nakazy i ograniczenia obowiązujące na tych obszarach:

Na terenie aglomeracji nie występują tego rodzaju zbiorniki.

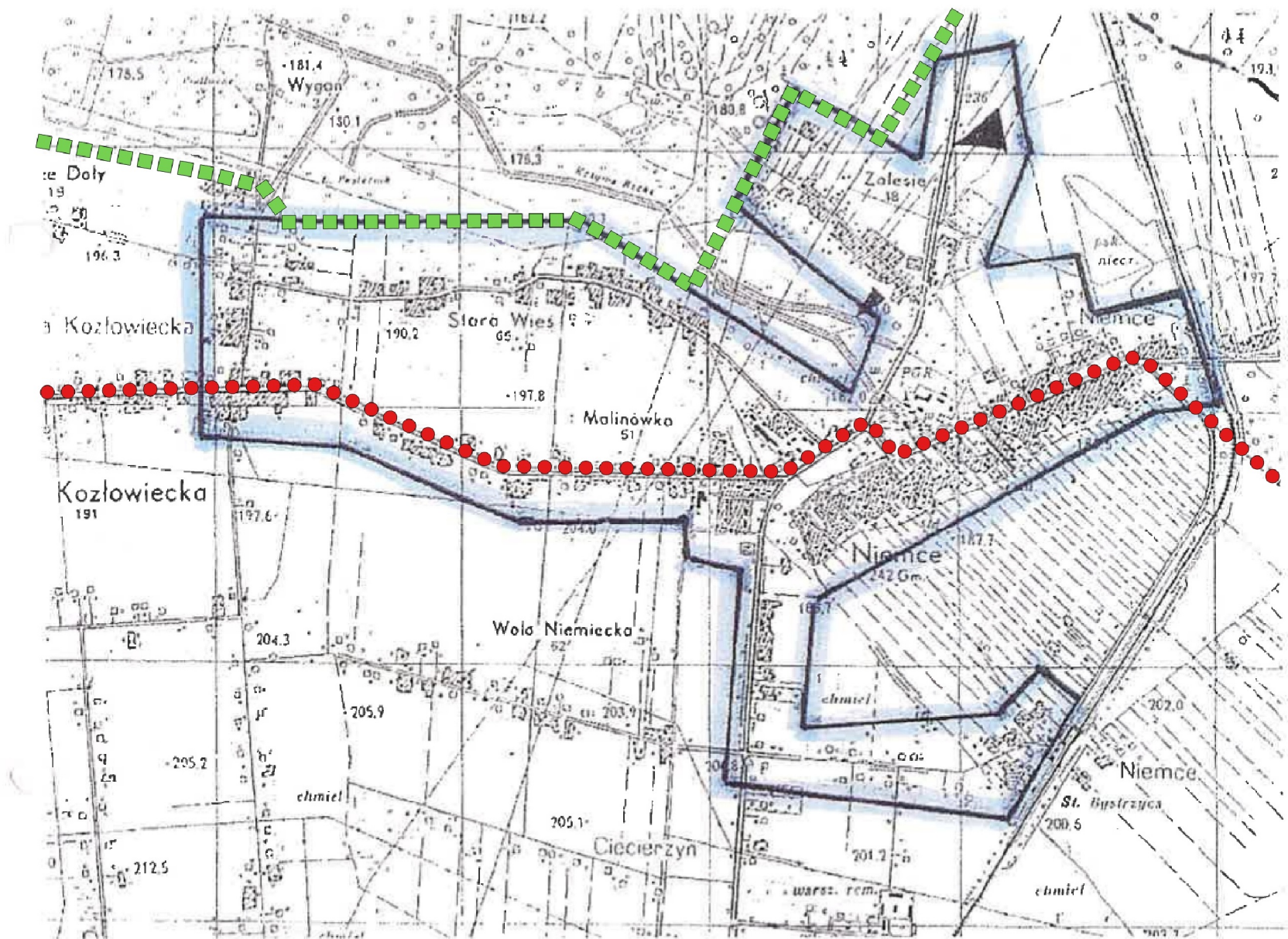
9. Informacja o formach ochrony przyrody, o której mowa w art.6 ustawy z dnia 16 kwietnia 2004 r. o ochronie przyrody, zawierające nazwy formy ochrony przyrody oraz tytuł i miejsce ogłoszenia aktu prawnego tworzącego, ustanawiającego albo wyznaczającego formę ochrony przyrody, oraz informacje o obszarach mających znaczenie dla Wspólnoty znajdujących się na liście, o której mowa w art. 27 ust. 1 tej ustawy:

Na terenie aglomeracji Gminy Niemce występują formy ochrony przyrody na podstawie Rozporządzenia Nr 6 Wojewody Lubelskiego z dnia 23 marca 2005 r. w sprawie Kozłowieckiego Parku Krajobrazowego (Dz. Urz. Woj. Lub. Z 2005 r. Nr73, poz.1527).

- 1) Kozłowiecki Park Krajobrazowy, zwany dalej „Parkiem”, obejmuje obszar o powierzchni 6,121 ha i położony jest w województwie lubelskim, powiecie lubartowskim, na terenie gmin: Kamionka, Lubartów, oraz w powiecie lubelskim na terenie gminy Niemce.
- 2) Otulina Parku o powierzchni 7,432 ha, położona jest w województwie lubelskim, powiecie lubartowskim, na terenie gmin: Kamionka, Lubartów, oraz w powiecie lubelskim na terenie gminy Niemce oraz w powiecie łęczyńskim, na terenie gminy Spiczyn.


Szczególnym celem ochrony parku jest zachowanie walorów przyrodniczych, krajobrazowych, kulturowych, historycznych i turystycznych środowiska ze szczególnym uwzględnieniem ekosystemów leśnych.

Załącznik nr 2
do uchwały nr XXI/212/2020
z dnia 22 grudnia 2020r








1 : 25 000

1 cm = 250 m



Skala pomniejszona do celów publikacji
Legenda:

-  oczyszczalnia ścieków
-  granica aglomeracji
-  granica administracyjna gminy

-  Granica Kozłowieckiego Parku Krajobrazowego
-  Granica Otuliny Kozłowieckiego Parku Krajobrazowego