

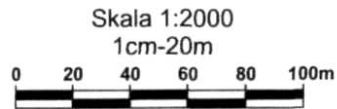
**OBWIESZCZENIE**  
**WOJEWODY LUBELSKIEGO**  
**z dnia 5 sierpnia 2010 r.**  
**o sprostowaniu błędu**

Na podstawie art. 17 ust. 4 ustawy z dnia 20 lipca 2000 r. o ogłaszaniu aktów normatywnych i niektórych innych aktów prawnych (Dz.U. z 2010 r. Nr 17, poz. 95), w uchwale Rady Miasta Puławy Nr XLVII/447/10 z dnia 25 marca 2010 r. w sprawie zmiany miejscowego planu zagospodarowania przestrzennego gminy Miasto Puławy Jednostka Bilansowa „B” i „C” (Dz.Urz.Woj.Lub. Nr 66, poz. 1315) zamiast załącznika graficznego Nr 1 stanowiącego załącznik Nr 1 do niniejszego obwieszczenia powinien być załącznik Nr 1 stanowiący załącznik Nr 2 do niniejszego obwieszczenia.

**wz. WOJEWODY LUBELSKIEGO**


**HENRYKA STROJNOWSKA**  
**WICEWOJEWODA**

Załącznik Nr 1  
do Obwieszczenia Wojewody Lubelskiego  
z dnia 5 sierpnia 2010 r.












Załącznik nr 1 do Uchwały Nr **XLVII/447/10**...  
Rady Miasta Puławy z dnia **25.marca.2010r.**

WYRYS ZE STUDIUM UWARUNKOWAŃ  
I KIERUNKÓW ZAGOSPODAROWANIA  
PRZESTRZENNEGO MIASTA PUŁAWY  
Skala 1:10000



OZNACZENIA:

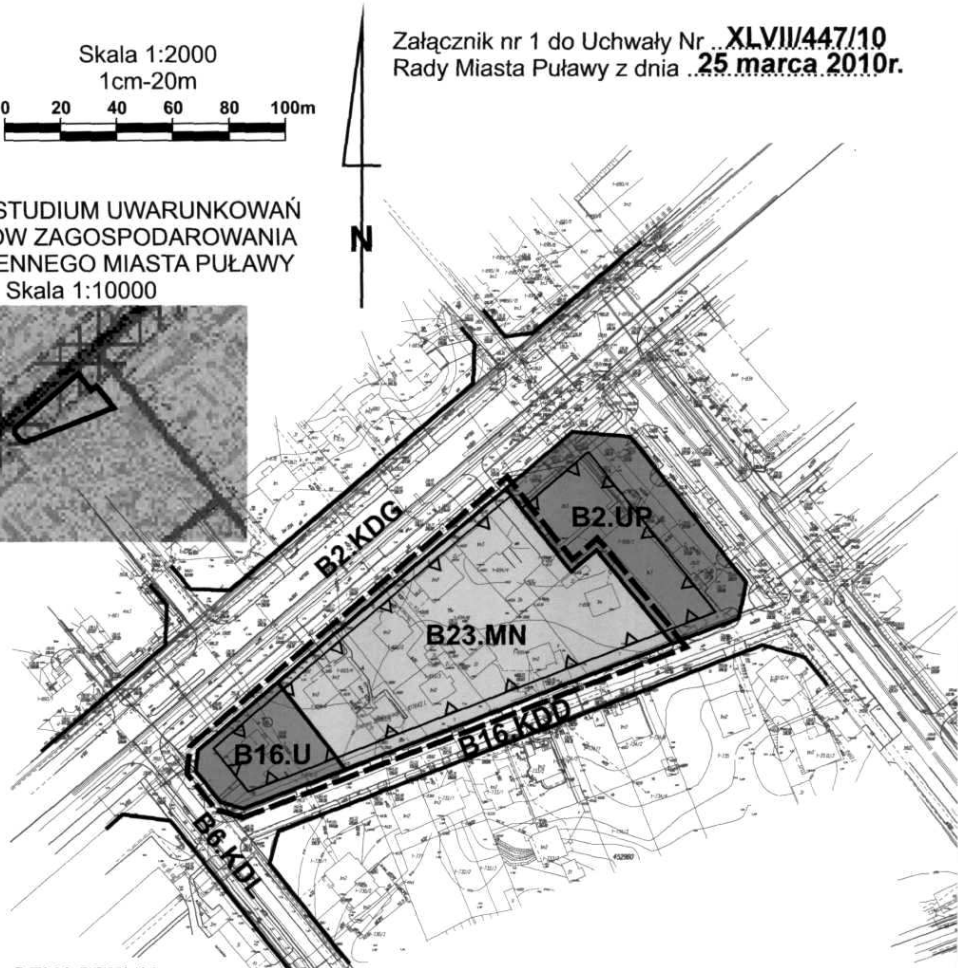
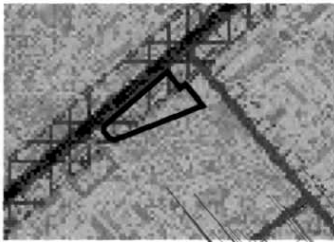
-  granica obszaru objętego zmianą planu
-  linie rozgraniczające tereny o różnym sposobie zagospodarowania
-  nieprzekraczalne linie zabudowy
-  tereny zabudowy mieszkaniowej jednorodzinnej
-  tereny usług
-  tereny usług publicznych i centrotwórczych
-  drogi główne
-  drogi lokalne
-  drogi dojazdowe

Załącznik Nr 2  
do Obwieszczenia Wojewody Lubelskiego  
z dnia 5 sierpnia 2010 r.










Skala 1:2000  
1cm-20m  
0 20 40 60 80 100m

Załącznik nr 1 do Uchwały Nr **XLVII/447/10**  
Rady Miasta Puławy z dnia **25 marca 2010r.**

WYRYS ZE STUDIUM UWARUNKOWAŃ  
I KIERUNKÓW ZAGOSPODAROWANIA  
PRZESTRZENNEGO MIASTA PUŁAWY  
Skala 1:10000



OZNACZENIA:

-  granica obszaru objętego zmianą planu
-  linie rozgraniczające tereny o różnym sposobie zagospodarowania
-  nieprzekraczalne linie zabudowy
-  tereny zabudowy mieszkaniowej jednorodzinnej
-  tereny usług
-  tereny usług publicznych i centrotwórczych
-  drogi główne
-  drogi lokalne
-  drogi dojazdowe