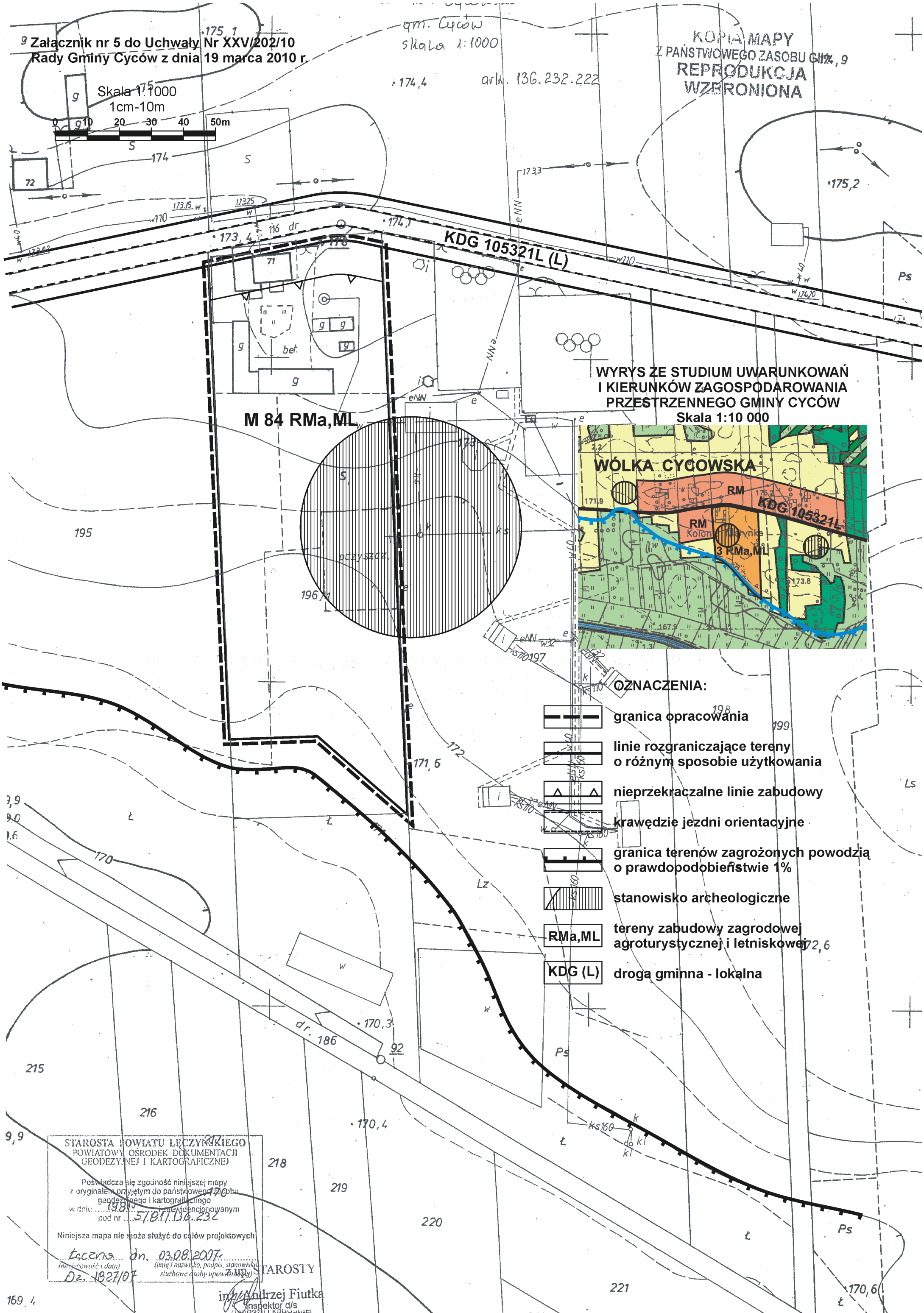
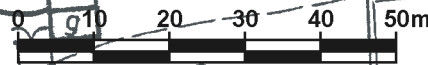


9 Załącznik nr 5 do Uchwały Nr XXV/202/10
Rady Gminy Cyców z dnia 19 marca 2010 r.

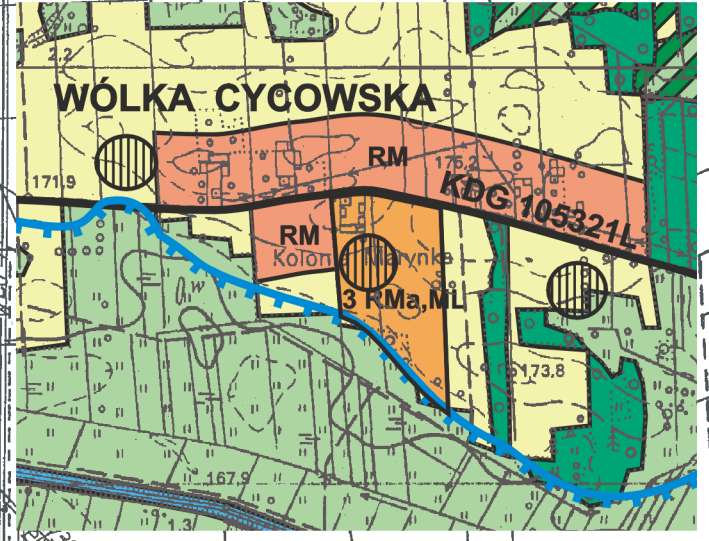
gm. Cyców
skala 1:1000

KOPIA MAPY
Z PAŃSTWOWEGO ZASOBU G14, 9
REPRODUKCJA
WZBROJONA

Skala 1:1000
1cm-10m



WYRYS ZE STUDIUM UWARUNKOWAŃ
I KIERUNKÓW ZAGOSPODAROWANIA
PRZESTRZENNEGO GMINY CYCÓW
Skala 1:10 000



OZNACZENIA:

-  granica opracowania
-  linie rozgraniczające tereny o różnym sposobie użytkowania
-  nieprzekraczalne linie zabudowy
-  krawędzie jezdni orientacyjne
-  granica terenów zagrożonych powodzią o prawdopodobieństwie 1%
-  stanowisko archeologiczne
-  tereny zabudowy zagrodowej agroturystycznej i letniskowej
-  droga gminna - lokalna

STAROSTA POWIATU ŁĘCZYŃSKIEGO
POWIATOWY OSRODEK DOKUMENTACJI
GEODEZYJNEJ I KARTOGRAFICZNEJ

Poswiadcza się zgodność niniejszej mapy
z oryginałem przyjętym do państwowego zasobu
geodezyjnego i kartograficznego
w dniu: 19.08.2007. ewidencjonowanym
pod nr: 51.011.136.232

Niniejsza mapa nie może służyć do celów projektowych

Łęczna dn. 03.08.2007.
(miejscowość i data) (imię i nazwisko, podpis, stanowisko)
Dz. 1827/07 (służbowe osoby upoważnione)

insp. Andrzej Fiutka
Inspektor d/s
86483411 KARTOGRAFII