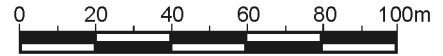


Układ arkuszy załącznika nr 7:

1	2	3	4	5
6	7	8	9	10

Skala 1:2000
1cm=20m



Oznaczenia:




granica terenu objętego zmianą planu



linie rozgraniczające tereny o różnym sposobie użytkowania



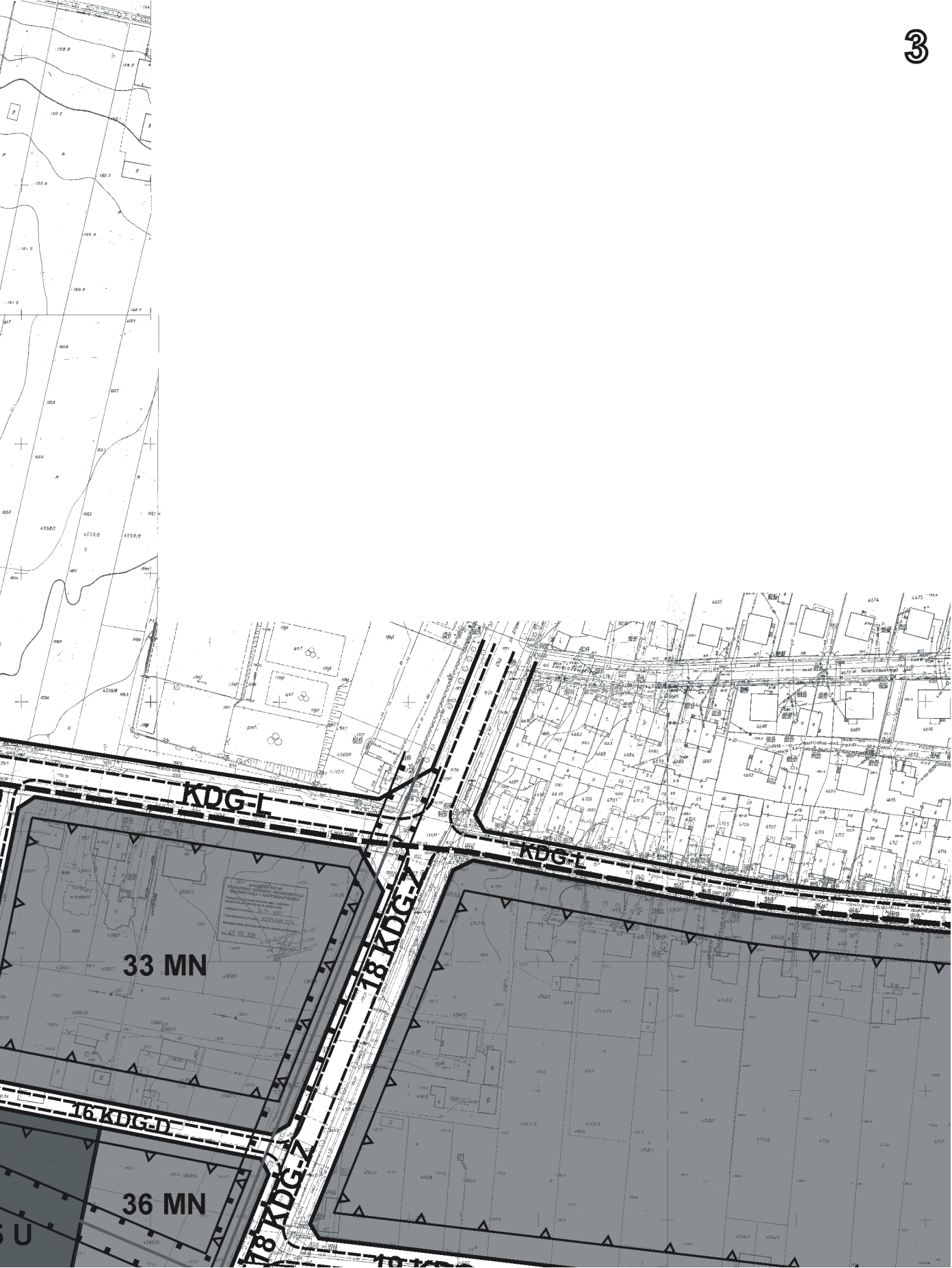
nieprzekraczalne linie zabudowy



linie elektroenergetyczne średniego napięcia 15 kV



pasy techniczne linii elektroenergetycznych





19 KDGT

