

ZMIANA MIEJSCOWEGO PLANU SZCZEGÓŁOWEGO NOWY ŁUKÓW W ŁUKOWIE DLA TERENU POŁOŻY I UL. WOŁODYJOWSKIEGO - DLA DZIAŁEK NR 75

Załącznik nr 1
do uchwały Nr XL/315/2009
Rady Miasta Łuków
z dnia 28 grudnia 2009 r.

Skala 1:500
1cm - 5m

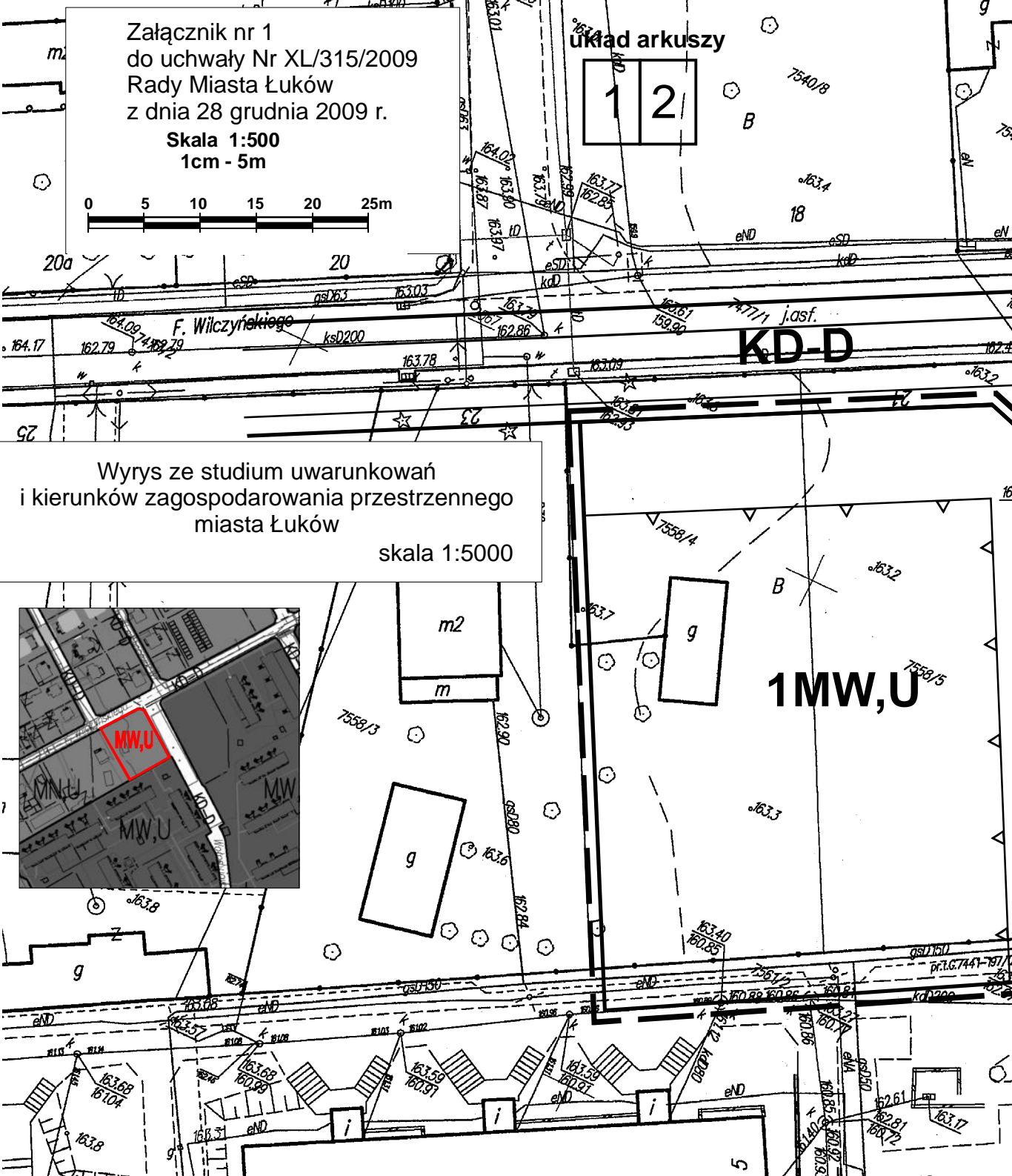
0 5 10 15 20 25m

układ arkuszy

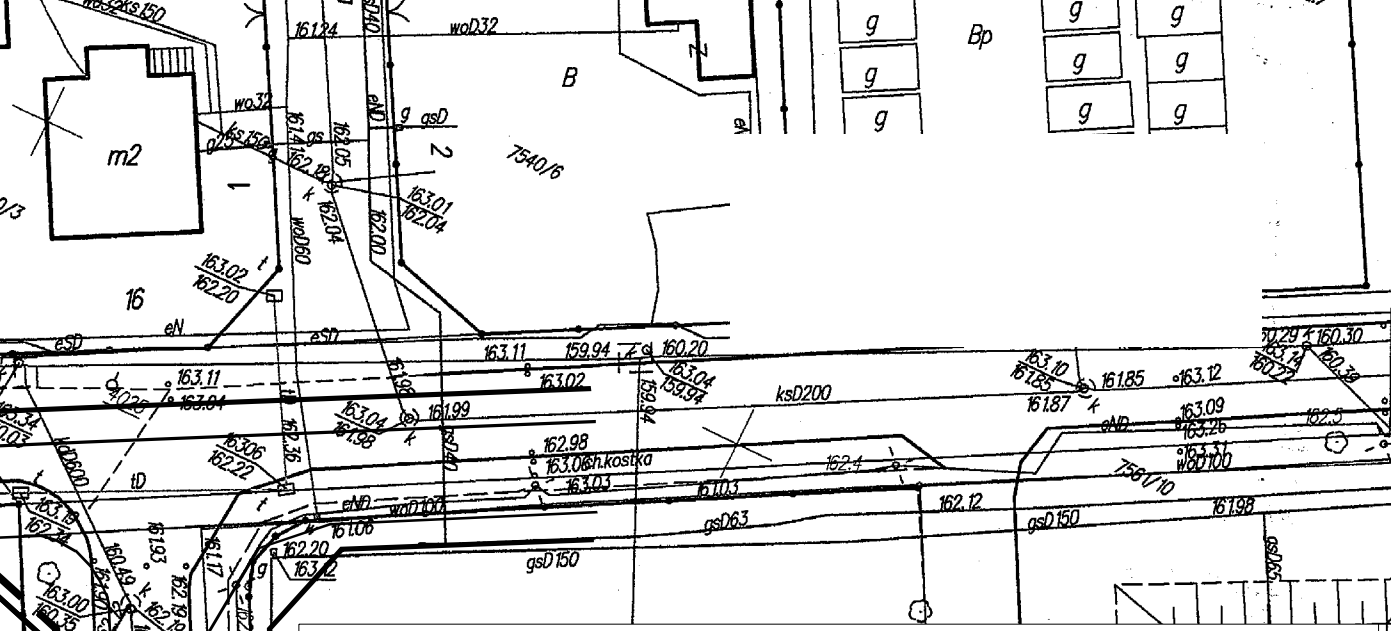
| | |
|---|---|
| 1 | 2 |
|---|---|

Wyrys ze studium uwarunkowań
i kierunków zagospodarowania przestrzennego
miasta Łuków





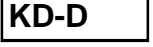
skala 1:5000



GO ZAGOSPODAROWANIA PRZESTRZENNEGO ONEGO PRZY SKRZYŻOWANIU UL. WILCZYŃSKIEGO 58/4 I 7558/5



OZNACZENIA

-  granica obszaru opracowania
-  linia rozgraniczająca tereny o różnym sposobie użytkowania
-  nieprzekraczalna linia zabudowy
-  tereny zabudowy mieszkaniowej wielorodzinnej i usługowej
-  teren dróg

