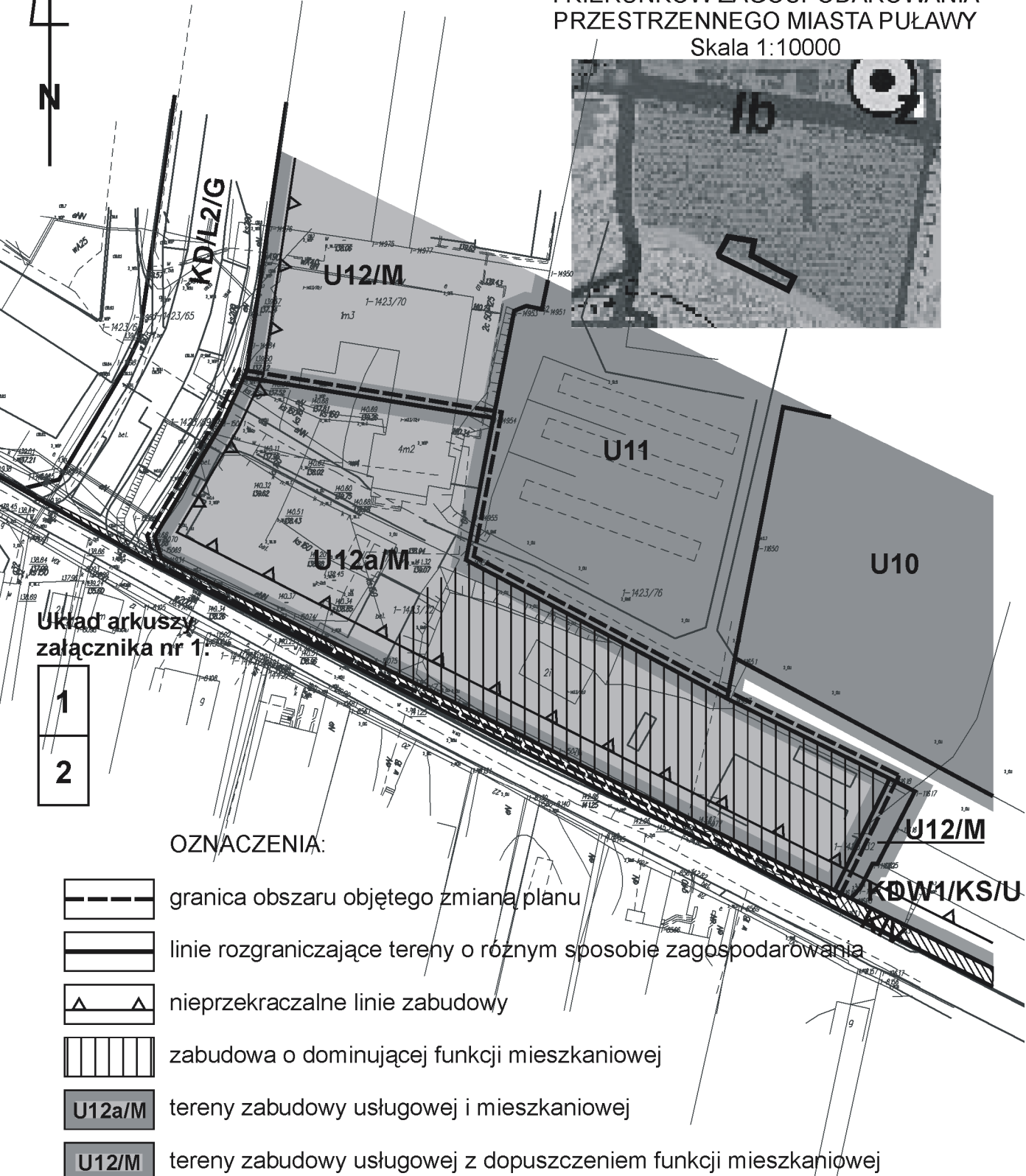

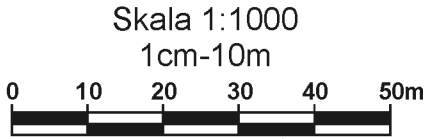
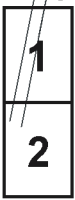


WYRYS ZE STUDYUM UWARUNKWAŃ  
I KIERUNKÓW ZAGOSPODAROWANIA  
PRZESTRZENNEGO MIASTA PUŁAWY

Skala 1:10000




Układ arkuszy  
załącznika nr 1:




OZNACZENIA:



granica obszaru objętego zmianą planu



linie rozgraniczające tereny o różnym sposobie zagospodarowania



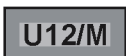
nieprzekraczalne linie zabudowy



zabudowa o dominującej funkcji mieszkaniowej



U12a/M tereny zabudowy usługowej i mieszkaniowej



U12/M tereny zabudowy usługowej z dopuszczeniem funkcji mieszkaniowej

**U10** tereny zabudowy usługowej

**KD/W1/KS/U** parkingi, garaże jedno wielopiętrowe, tereny dróg wewnętrznych

**KIV** poszerzenie linii rozgraniczającej ulicy Filtrowej

**KD/L2/G** ulica lokalna