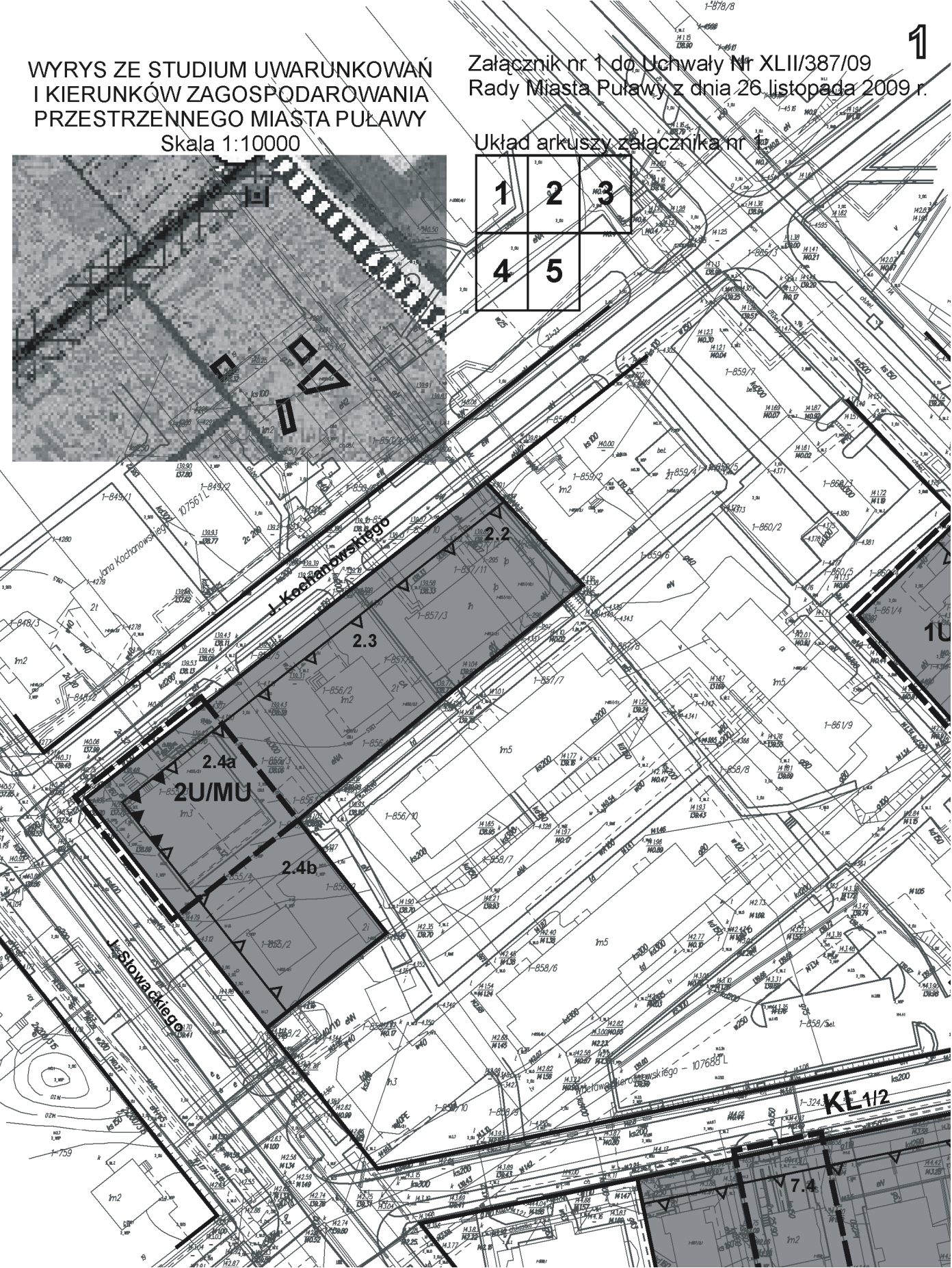
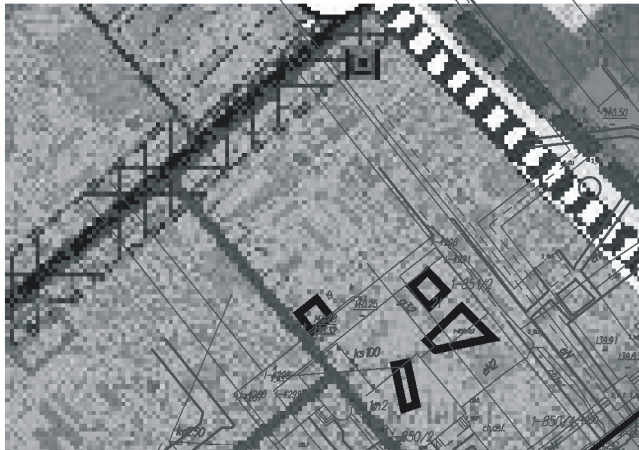
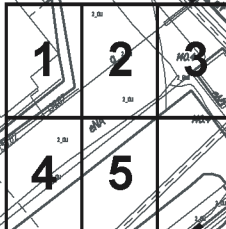


WYRYS ZE STUDIUM UWARUNKOWAŃ
I KIERUNKÓW ZAGOSPODAROWANIA
PRZESTRZENNEGO MIASTA PUŁAWY
Skala 1:10000

Załącznik nr 1 do Uchwały Nr XLII/387/09
Rady Miasta Puławy z dnia 26 listopada 2009 r.

1

Układ arkuszy załącznika nr 1

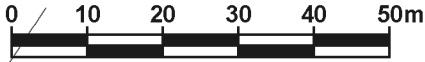


2U/MU

KL/12

7.4


Skala 1:1000
1cm-10m



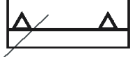
OZNACZENIA:



granica obszaru objętego zmianą planu




linie rozgraniczające tereny o różnym sposobie zagospo



nieprzekraczalne linie zabudowy



ściśle określone linie zabudowy



symbol działki w ramach danego terenu



zabudowa usługowa lub mieszkaniowo-usługowa



zabudowa mieszkaniowa wielorodzinna niskiej intensywno



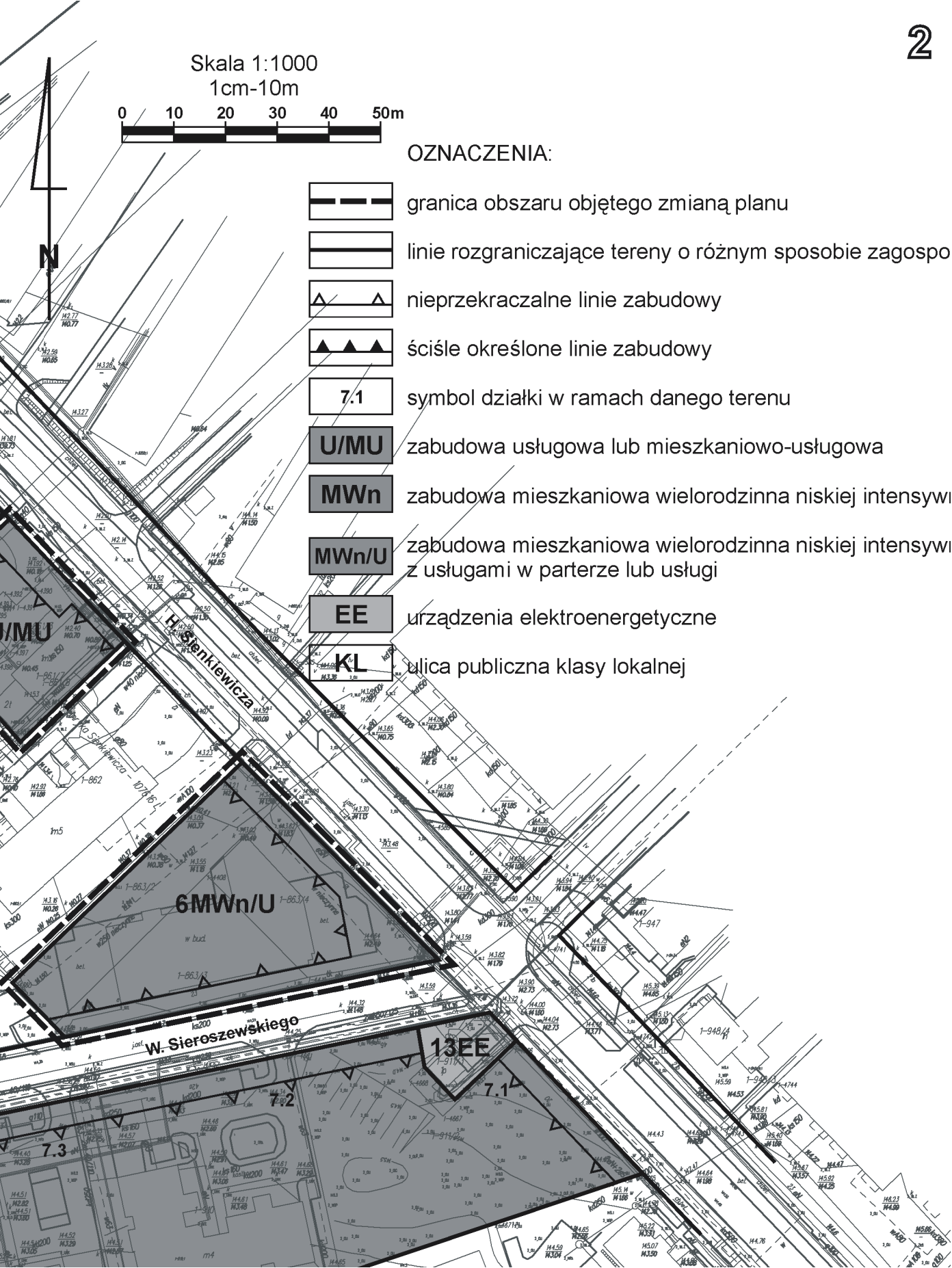
zabudowa mieszkaniowa wielorodzinna niskiej intensywno
z usługami w parterze lub usługi



urządzenia elektroenergetyczne



ulica publiczna klasy lokalnej



darowania

ności

ności



