



DZIENNIK URZĘDOWY

WOJEWÓDZTWA MAŁOPOLSKIEGO

Kraków, dnia 9 stycznia 2024 r.

Poz. 347

UCHWAŁA NR LXVIII/443/2023 RADY GMINY JERZMANOWICE-PRZEGINIA

z dnia 28 grudnia 2023 roku

w sprawie: zmiany uchwały nr LXV/424/2023 Rady Gminy Jerzmanowice-Przebinia z dnia 30 października 2023 r. w sprawie: wyznaczenia obszaru zdegradowanego i obszaru rewitalizacji na terenie Gminy Jerzmanowice – Przebinia.

Na podstawie art. 18 ust. 2 pkt 15 ustawy z dnia 8 marca 1990 r. o samorządzie gminnym (t.j. Dz. U. z 2023 r. poz. 40 z późn. zm.) w związku z art. 8 ust. 1, art. 11 ust. 4 ustawy z dnia 9 października 2015 r. o rewitalizacji (t.j. Dz. U. z 2021 r. poz. 485 z późn. zm.), Rada Gminy Jerzmanowice – Przebinia uchwala, co następuje:

§ 1. Zmienia się uchwałę nr LXV/424/2023 Rady Gminy Jerzmanowice-Przebinia z dnia 30 października 2023 r. w sprawie: wyznaczenia obszaru zdegradowanego i obszaru rewitalizacji na terenie Gminy Jerzmanowice – Przebinia w zakresie załącznika graficznego zgodnie z załącznikiem do niniejszej uchwały.

§ 2. Wielkość oraz przebieg granic obszaru zdegradowanego i obszaru rewitalizacji na terenie Gminy Jerzmanowice-Przebinia nie ulega zmianie.

§ 3. Wykonanie uchwały powierza się Wójtowi Gminy Jerzmanowice-Przebinia.

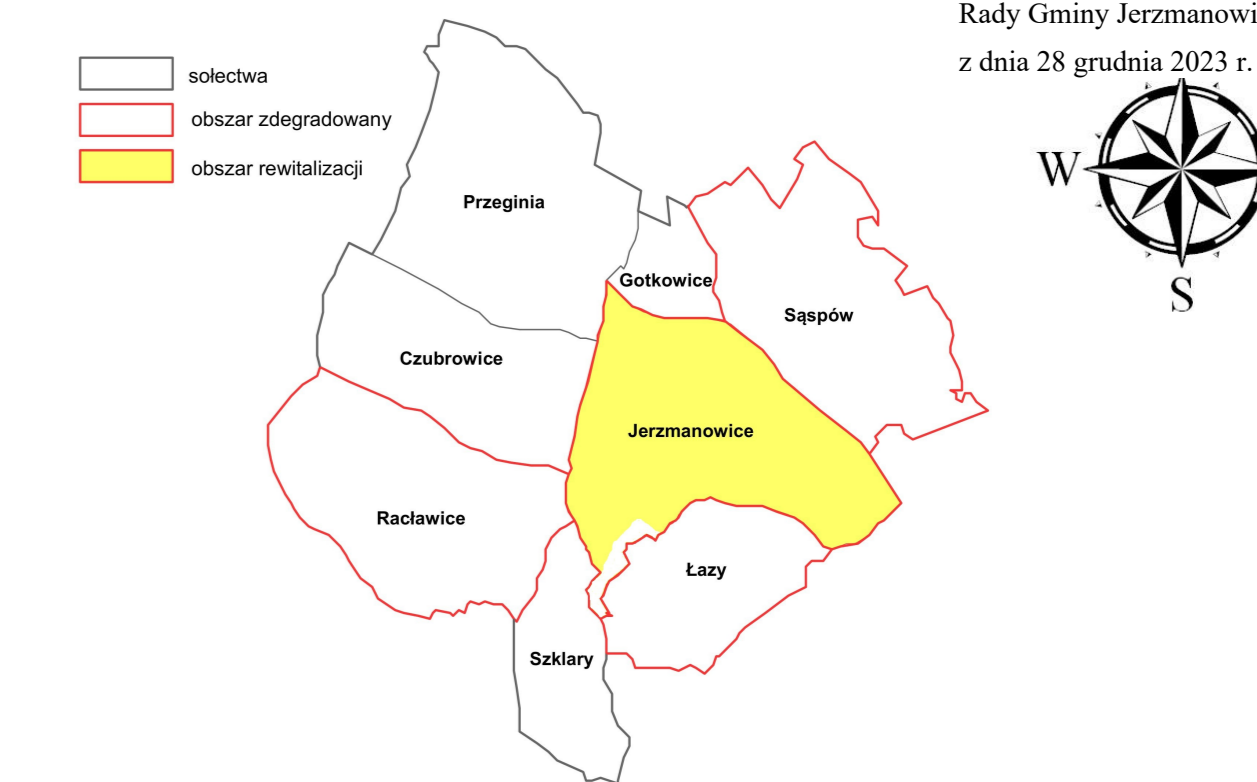
§ 4. Uchwała wchodzi w życie po upływie 14 dni od dnia ogłoszenia w Dzienniku Urzędowym Województwa Małopolskiego.

Przewodniczący Rady Gminy Jerzmanowice-Przebinia

Robert Bąbka

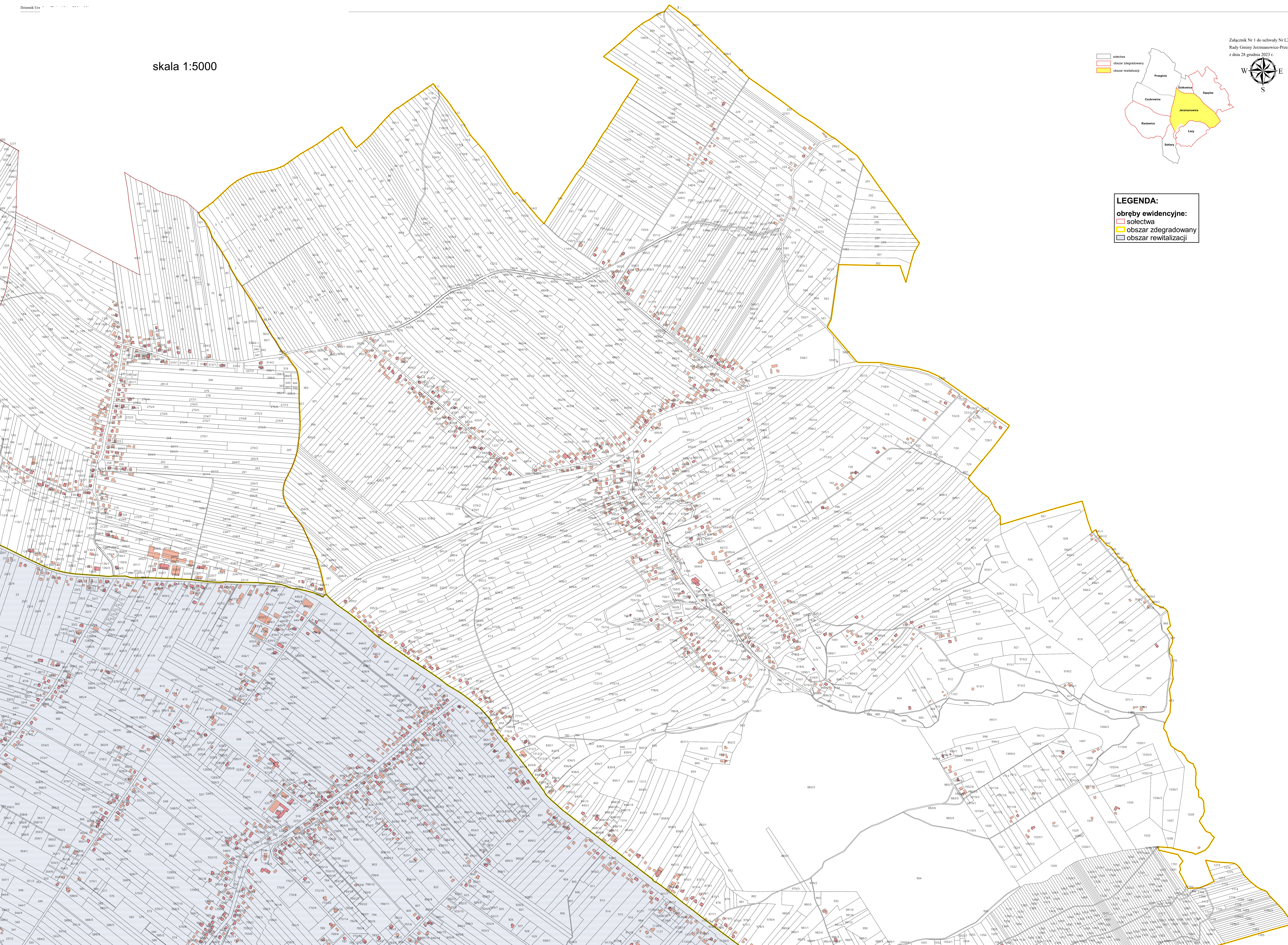
skala 1:5000

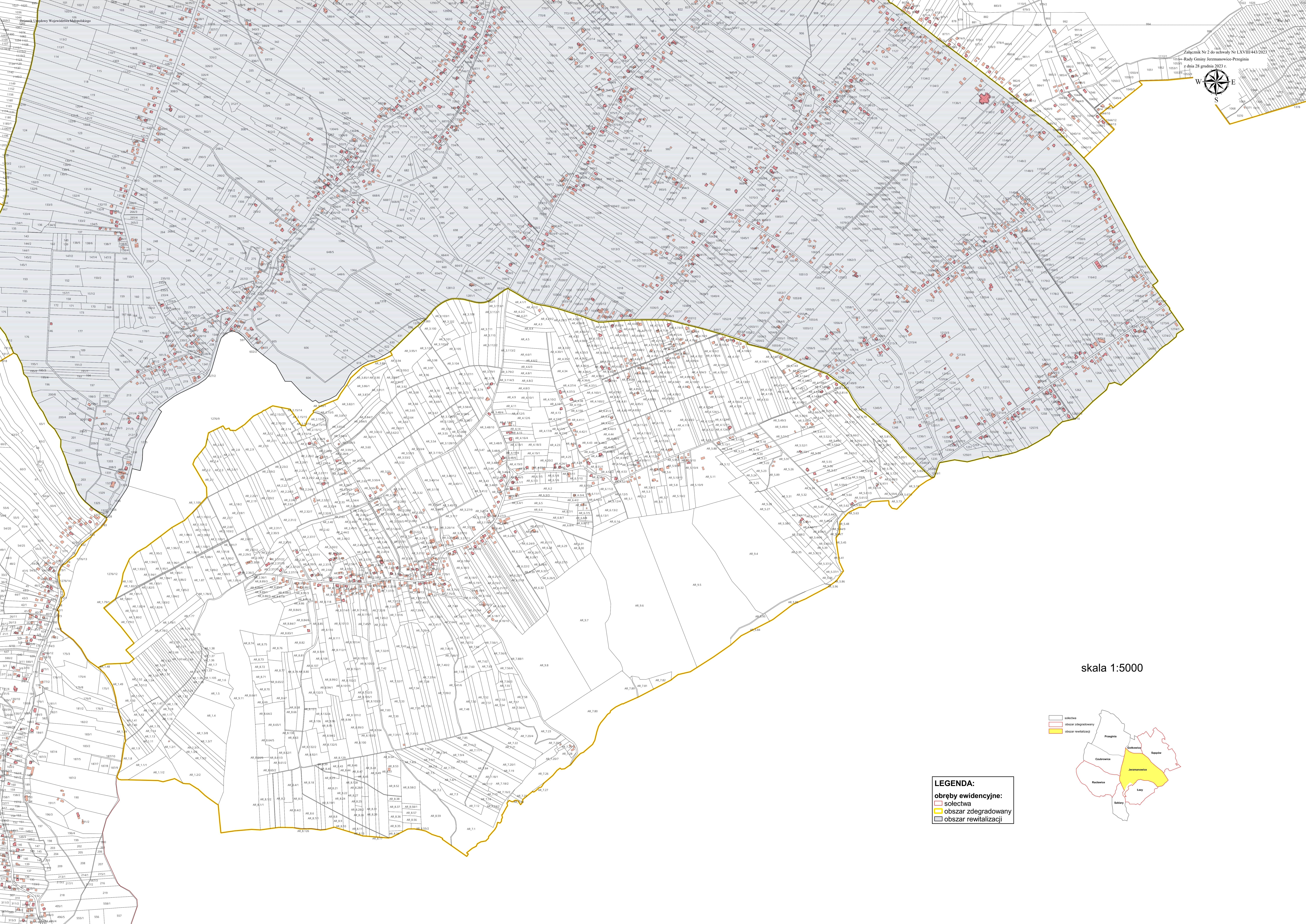
Załącznik Nr 1 do uchwały Nr LXVIII/443/2023
Rady Gminy Jerzmanowice-Przeznica
z dnia 28 grudnia 2023 r.



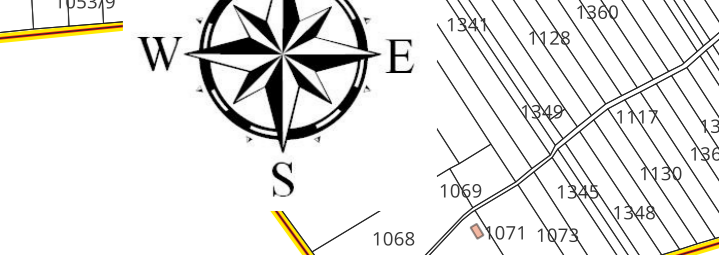
LEGENDA:

- obróby ewidencyjne:
- sołectwa
- obszar zdegradowany
- obszar rewitalizacji

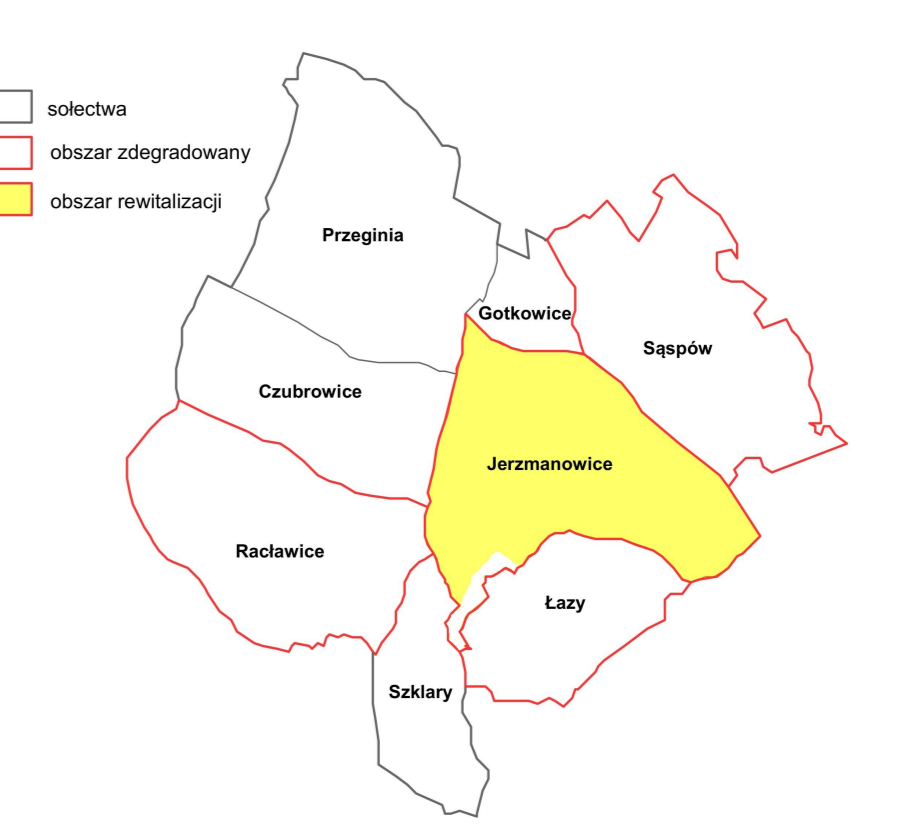




Załącznik Nr 2 do uchwały Nr LXVIII/443/2023
 Rady Gminy Jerzmanowice-Przeznica
 z dnia 28 grudnia 2023 r.



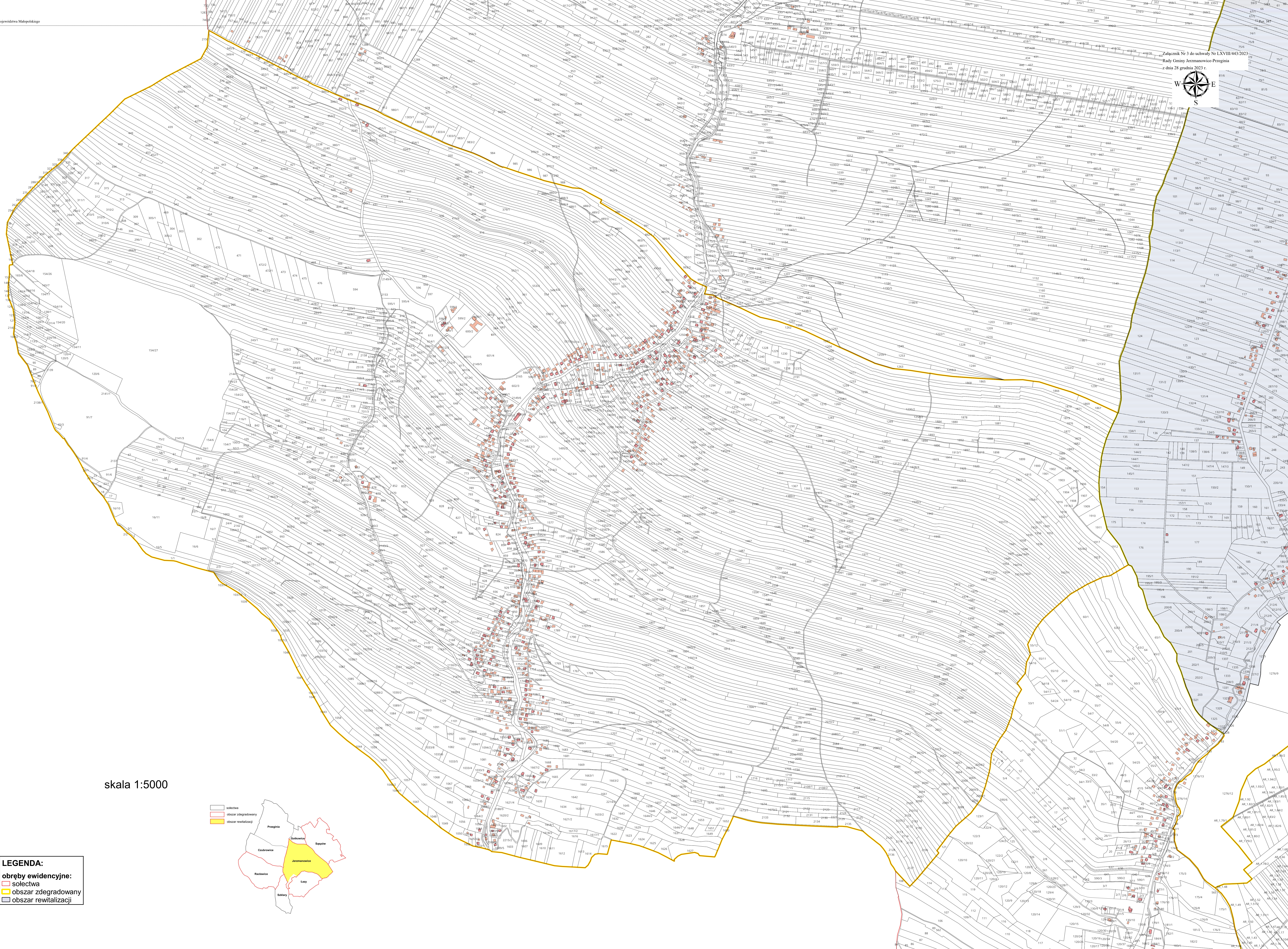

skala 1:5000



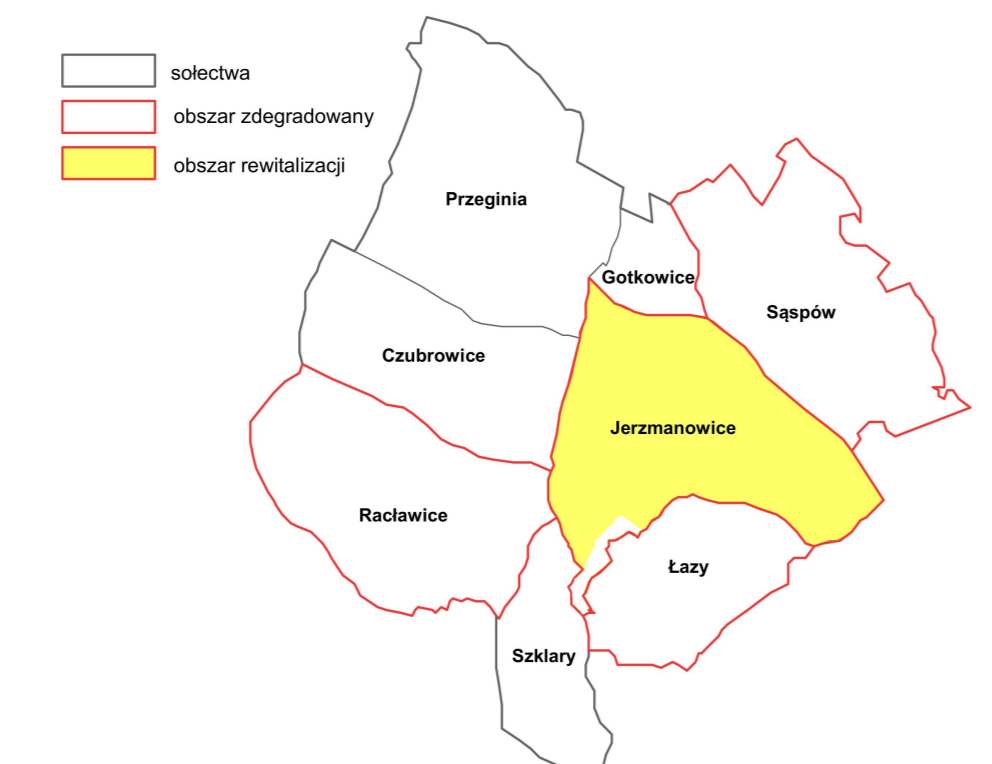
LEGENDA:

obrybny ewidencyjne:

- sołectwa
- obszar zdegradowany
- obszar rewitalizacji



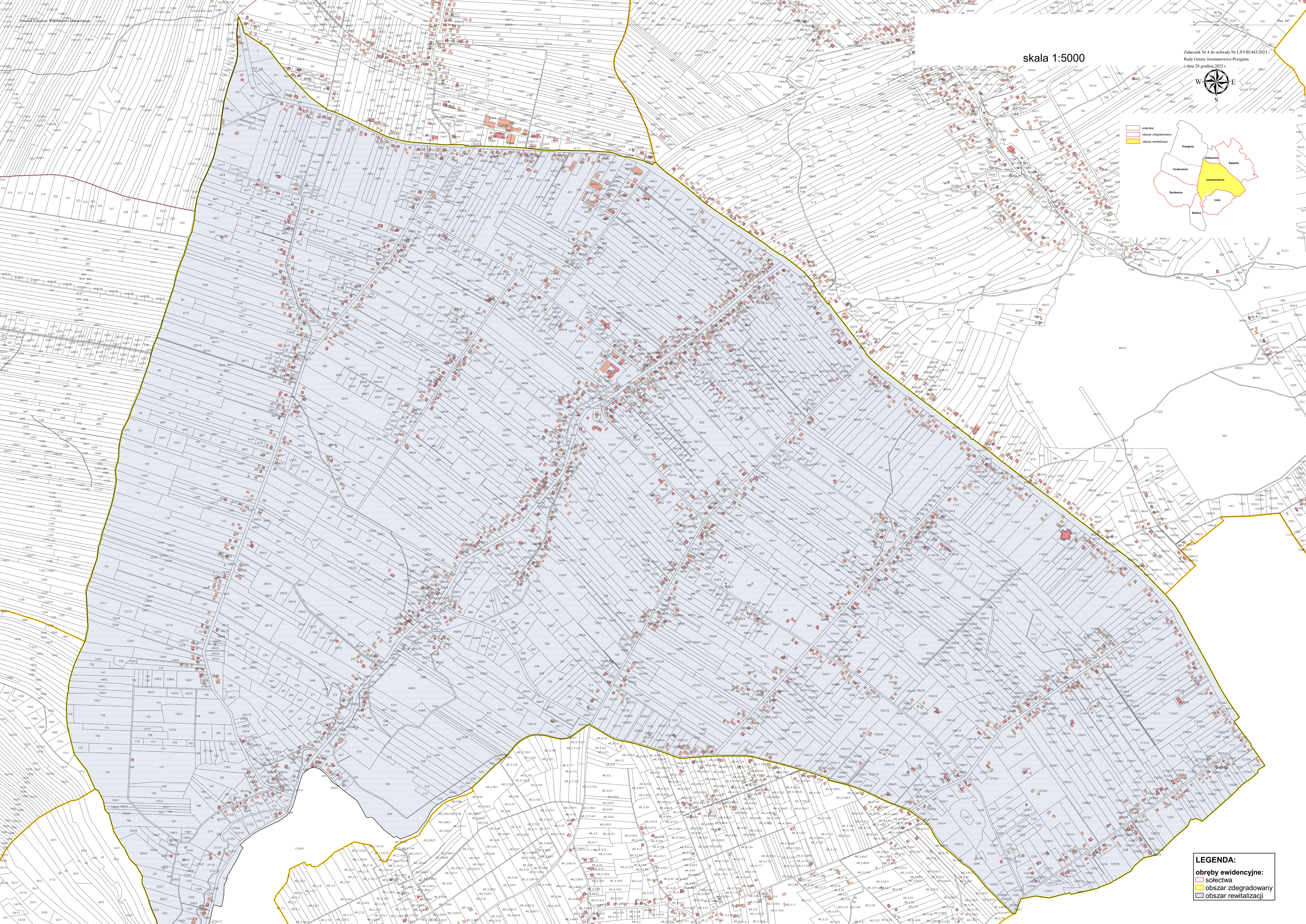
skala 1:5000



LEGENDA:

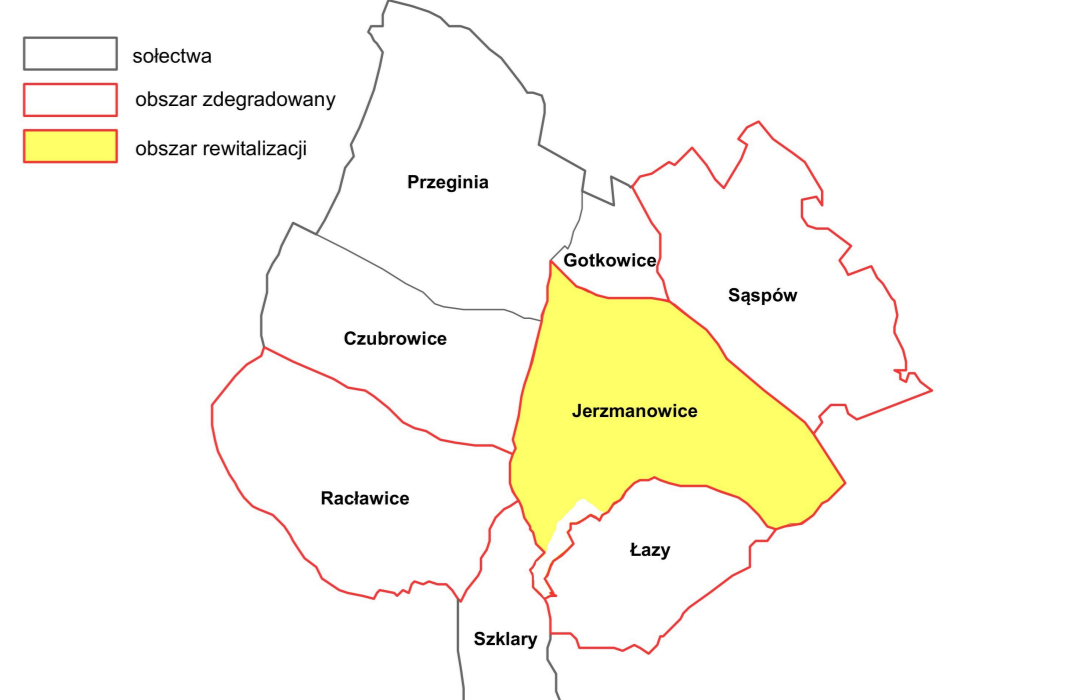

- obrzeża ewidencyjne:
- sołectwa
- obszar zdegradowany
- obszar rewitalizacji

- sołectwa
- obszar zdegradowany
- obszar rewitalizacji



skala 1:5000

Załącznik Nr 4 do uchwały Nr LXVIII/443/2023
Rady Gminy Jerzmanowice-Przeznica
z dnia 28 grudnia 2023 r.



- sołectwa
- obszar zdegradowany
- obszar rewitalizacji

LEGENDA:

- obszary ewidencyjne:
- sołectwa
- obszar zdegradowany
- obszar rewitalizacji