



DZIENNIK URZĘDOWY

WOJEWÓDZTWA MAŁOPOLSKIEGO

Kraków, dnia 11 lipca 2024 r.

Poz. 4828

UCHWAŁA* NR IV/15/2024 RADY MIEJSKIEJ W SZCZAWNICY

z dnia 24 czerwca 2024 r.

w sprawie uchwalenia miejscowego planu zagospodarowania przestrzennego „Szczawnica 3”

Na podstawie art. 18. ust. 2 pkt 5 ustawy z dnia 8 marca 1990 r. o samorządzie gminnym (Dz.U. z 2024 r. poz. 609 ze zmianami) oraz art. 20 ust. 1 ustawy z dnia 27 marca 2003 r. o planowaniu i zagospodarowaniu przestrzennym (Dz. U. z 2023 r. poz. 977 ze zmianami), Rada Miejska w Szczawnicy uchwala, co następuje:

§ 1. uchwala się miejscowy plan zagospodarowania przestrzennego „Szczawnica 3”, po uprzednim:

1. Stwierdzeniu, iż projekt miejscowego planu zagospodarowania przestrzennego „Szczawnica 3” nie narusza ustaleń Studium uwarunkowań i kierunków zagospodarowania przestrzennego miasta Szczawnica, przyjętego uchwałą Rady Miejskiej w Szczawnicy Nr 60/IX/99 z dnia 21.06.1999 r., zmienionego uchwałą Rady Miejskiej w Szczawnicy Nr XLV/272/2006 z dnia 19.10.2006 r., uchwałą Rady Miasta Szczawnica Nr XV/77/07 z dnia 29.10.2007 r. oraz uchwałą Rady Miasta Szczawnica Nr LII/328/2014 z dnia 28 lipca 2014 r.

2. Rozstrzygnięciu o sposobie rozpatrzenia uwag zgłoszonych do projektu planu.

3. Rozstrzygnięciu o sposobie realizacji i zasadach finansowania inwestycji z zakresu infrastruktury technicznej, należących do zadań własnych gminy.

DZIAŁ I. PRZEPISY OGÓLNE Rozdział 1. Ustalenia porządkowe

§ 2. PRZEDMIOT I ZAKRES UCHWAŁY

1. Miejscowy plan zagospodarowania przestrzennego „Szczawnica 3”, obejmuje teren o powierzchni **0,95 ha**.

2. Miejscowy plan zagospodarowania przestrzennego „Szczawnica 3”, składa się z tekstu planu stanowiącego treść niniejszej uchwały oraz załącznika graficznego Nr 1, sporządzonego na kopii mapy zasadniczej w skali 1:2 000.

3. Pozostałe załączniki do uchwały stanowią:

- 1) załącznik Nr 2 – Rozstrzygnięcie o sposobie rozpatrzenia nieuwzględnionych uwag zgłoszonych do projektu planu;
- 2) załącznik Nr 3 – Rozstrzygnięcie o sposobie realizacji i zasadach finansowania inwestycji z zakresu infrastruktury technicznej, należących do zadań własnych gminy;
- 3) załącznik Nr 4 – Dane przestrzenne.

* Publikacja niniejszej uchwały nie uwzględnia ewentualnych czynności nadzorczych podejmowanych przez Wojewodę Małopolskiego.

§ 3. OBJAŚNIENIA UŻYTYCH W UCHWALE OKREŚLEŃ Ilekroć w dalszych przepisach jest mowa o:

- 1) **przeznaczeniu podstawowym** - należy przez to rozumieć sposób użytkowania lub zagospodarowania, który został ustalony planem jako jedyny lub przeważający na określonym terenie wraz z elementami zagospodarowania uzupełniającego i towarzyszącego, związanymi bezpośrednio z funkcją terenu, a na działkach budowlanych dla których dopuszczono lokalizację budynków, dodatkowo stanowi nie mniej niż 55% powierzchni użytkowej budynków, wraz z elementami zagospodarowania uzupełniającego i towarzyszącego, związanymi bezpośrednio z funkcją terenu (w tym: dojścia, dojazdy, miejsca postojowe, budynki gospodarcze, budynku związanego z obsługą techniczną, garaże, zieleń urządzona);
- 2) **przeznaczeniu uzupełniającym** - należy przez to rozumieć sposób użytkowania lub zagospodarowania inny niż podstawowy, który został dopuszczony planem jako uzupełnienie lub rozszerzenie przeznaczenia podstawowego na określonym terenie, a na działkach budowlanych dla których dopuszczono lokalizację budynków dodatkowo stanowi nie więcej niż 30% powierzchni użytkowej budynków. Przeznaczenie uzupełniające możliwe jest do realizacji jedynie po wcześniejszej lub przy równoczesnej realizacji przeznaczenia podstawowego (nie dotyczy infrastruktury technicznej, dojść, dojazdów, miejsc postojowych, których realizacja może nastąpić przed realizacją przeznaczenia podstawowego);
- 3) **nieprzekraczalnej linii zabudowy** - należy przez to rozumieć linię, w której może być usytuowana ściana budynku lub słupy podcieni, bez prawa ich przekraczania w kierunku linii rozgraniczającej terenu. Nie dotyczy to elementów nadziemnych takich jak np.: balkon, wspornik, wykusz, gzyms, okap dachu, rynna, rura spustowa, podokienniki oraz innych detali wystroju, nadwieszonych nad terenem oraz schodów prowadzących do budynku i pochylni dla niepełnosprawnych;
- 4) **otwarciach dachowych** - należy przez to rozumieć różnego rodzaju okna połaciowe lub elementy architektoniczne dachu, nie będące oknami połaciowymi, służące doświetleniu pomieszczeń w kondygnacjach zawartych w dachu, mieszczące się w obrysie połaci dachowej;
- 5) **długości elewacji** – należy przez to rozumieć odległość pomiędzy skrajnymi ścianami zewnętrznymi budynku z pominięciem elementów drugorzędnych, jak: balkony, okapy, tarasy, schody zewnętrzne, rampy i pochylnie;
- 6) **infrastrukturze technicznej** - należy przez to rozumieć obiekty i urządzenia budowlane, związane z:
 - a) zaopatrzeniem w energię elektryczną,
 - b) zaopatrzeniem w gaz,
 - c) zaopatrzeniem w wodę,
 - d) odprowadzeniem ścieków sanitarnych i deszczowych,
 - e) zapewnieniem dostępu do usług telekomunikacyjnych,
 - f) zaopatrzeniem w ciepło.

Rozdział 2.

Ustalenia dla wszystkich terenów objętych planem

§ 4. USTALENIA W ZAKRESIE ŚRODOWISKA PRZYRODNICZEGO, DÓBR KULTURY ORAZ KSZTAŁTOWANIA ŁADU PRZESTRZENNEGO

1. Na obszarze objętym ustaleniami planu obowiązują zasady wynikające z położenia terenów w całości:

- 1) w **Południowomałopolskim Obszarze Chronionego Krajobrazu**, zgodnie z Uchwałą Sejmiku Województwa Małopolskiego Nr XX/274/20 Sejmiku Województwa Małopolskiego z dnia 27 kwietnia 2020 r. W granicach terenów przedstawionych na załączniku graficznym Nr 1 obowiązuje przestrzeganie zakazów oraz zwolnień z ww. zakazów, zgodnie z Uchwałą ws. Południowomałopolskiego Obszaru Chronionego Krajobrazu);
- 2) w **otulinie Popradzkiego Parku Krajobrazowego**, zgodnie z Uchwałą Nr XLII/640/17 Sejmiku Województwa Małopolskiego z 23.10.2017 r.;
- 3) w **strefie ochrony uzdrowiskowej „C”**, ustanowionej na obszarze Uzdrowiska Szczawnica – Zdrój (Uchwała Rady Miejskiej w Szczawnicy Nr IV/13/2015 z dnia 29 stycznia 2015 r. w sprawie ustanowienia

Statutu Uzdrowiska Szczawnica - w których ochronie podlegają lecznicze i naturalne surowce lecznicze, walory środowiska i urządzenia uzdrowiskowe);

- 4) w **obszarze i terenie górniczym dla złoża wód leczniczych "Szczawnica I"** (granice obszaru i terenu górniczego pokrywają się) zgodnie z decyzją Ministra Ochrony Środowiska, Zasobów Naturalnych i Leśnictwa ze zmianami, znak: GOW p/3439/92 z dnia 15.01.1993 r.
- 5) w **terenie złoża wód leczniczych „Szczawnica I”**, zgodnie z decyzją nr DG/kdh/JC/487-6413/6139/2003;
- 6) w **obszarze rewitalizacji „Szczawnica Niżna”** zgodnie z uchwałą Rady Miejskiej w Szczawnicy Nr XXX/225/2017z dnia 30.01.2017 r.

2. Na obszarze objętym ustaleniami planu z uwagi na położenie w granicy strefy ochrony uzdrowiskowej „C”, obowiązują zakazy wynikające z przepisów odrębnych, w tym:

- 1) wykonywania wykopów oraz otworów wiertniczych w celu wykorzystania ciepła Ziemi;
- 2) wykonywania ujęć wód podziemnych z wyłączeniem wykonania ich w celu ujmowania wód leczniczych w ramach koncesji;
- 3) wydobywania innej kopaliny niż wody lecznicze;
- 4) robót budowlanych i innych przedsięwzięć powodujących naruszenie ciągłości utworów izolujących złoża wód leczniczych.

3. W zakresie ochrony przed hałasem: obowiązuje przestrzeganie dopuszczalnych wartości poziomu hałasu w środowisku dla terenów oznaczonych symbolami: UE - US jak dla terenów związanych ze stałym lub czasowym pobytem dzieci i młodzieży.

§ 5. USTALENIA W ZAKRESIE KSZTAŁTOWANIA ZABUDOWY

1. Dopuszcza się utrzymanie jako tymczasowego, istniejącego użytkowania terenów i obiektów budowlanych do czasu ich zagospodarowania, zgodnie z przeznaczeniem ustalonym w niniejszym planie.

2. Lokalizacja nowych budynków oraz budynków podlegających odbudowie, rozbudowie, przy uwzględnieniu:

- 1) wyznaczonych na rysunku planu nieprzekraczalnych linii zabudowy;
- 2) odległości od obiektów budowlanych i sieci infrastruktury technicznej, wynikających z przepisów odrębnych.

§ 6. USTALENIA W ZAKRESIE PODZIAŁU NIERUCHOMOŚCI:

1. W planie nie wyznacza się obszarów wymagających scaleń i podziałów nieruchomości zgodnie z Działem III, Rozdz. 2 ustawy o gospodarce nieruchomościami.

2. W terenach oznaczonych symbolem UE-US, w przypadku wdrożenia procedury scalania i podziału nieruchomości na wniosek właścicieli lub użytkowników wieczystych, ustala się następujące zasady i warunki podziału nieruchomości:

- 1) każda działka musi mieć dostęp do drogi publicznej, bezpośredni lub poprzez ciąg komunikacyjny o szerokości wynikającej z przepisów odrębnych;
- 2) powierzchnia nowo wydzielonej działki nie mniejsza niż 3000 m²;
- 3) szerokość frontu działki min. 20 metrów;
- 4) obowiązek prowadzenia linii podziału na działki, prostopadle do linii rozgraniczających dróg przylegających do działki, z tolerancją do 25⁰ w obie strony.

3. Nie ustala się minimalnej wielkości działek oraz szerokości ich frontu w przypadku dokonywania podziałów pod dojścia, dojazdy, obiekty i urządzenia infrastruktury technicznej.

§ 7. USTALENIA W ZAKRESIE INFRASTRUKTURY TECHNICZNEJ

1. Dopuszcza się przebudowę i rozbudowę obiektów budowlanych infrastruktury technicznej oraz realizację nowych, w tym lokalizację inwestycji celu publicznego z zakresu łączności o nieznacznym oddziaływaniu w rozumieniu art. 2 ust. 1 pkt 4 ustawy o wspieraniu rozwoju usług sieci komunikacyjnych.

2. W zakresie zaopatrzenia terenów w wodę:

- 1) głównym źródłem zaopatrzenia w wodę obszaru opracowania jest zbiorowy system wodociągowy, oparty na istniejących ujęciach;
- 2) zaopatrzenie w wodę z miejskiej sieci wodociągowej;
- 3) dopuszcza się rozbudowę i przebudowę istniejących sieci oraz obiektów i urządzeń towarzyszących, w zależności od potrzeb oraz realizację nowych wodociągów, obiektów i urządzeń towarzyszących.

3. W zakresie odprowadzenia ścieków:

- 1) obowiązuje odprowadzenie ścieków do miejskiej oczyszczalni ścieków, siecią kanalizacji sanitarnej;
- 2) obowiązuje oczyszczanie wód opadowych i roztopowych, zgodnie z przepisami odrębnymi.

4. W zakresie składowania odpadów:

- 1) w zakresie gospodarki odpadami komunalnymi, obowiązują zasady utrzymania czystości i porządku na terenie Miasta Szczawnica, przyjęte stosowną uchwałą Rady Miasta Szczawnica, zgodnie z przepisami odrębnymi;
- 2) obowiązuje zakaz składowania odpadów w miejscach do tego nie urządzonych.

5. W zakresie zaopatrzenia terenów w gaz:

- 1) źródłem zaopatrzenia w gaz sieciowy będzie wysokoprężny gazociąg przesyłowy Słopnice-Krościenko;
- 2) do gazyfikacji obszaru objętego planem zostanie wykorzystana projektowana sieć średnioprężnych gazociągów dystrybucyjnych;
- 3) do czasu realizacji sieci gazowej, dopuszcza się korzystanie z alternatywnych źródeł gazu, w tym zbiorników na gaz płynny.

6. W zakresie zaopatrzenia terenów w ciepło: zaopatrzenie w ciepło odbywać się będzie na bazie rozwiązań indywidualnych, przy uwzględnieniu zasad wynikających z Uchwały Sejmiku Województwa Małopolskiego w sprawie wprowadzenia na obszarze województwa ograniczeń i zakazów w zakresie eksploatacji instalacji, w których następuje spalanie paliw.

7. W zakresie zaopatrzenia terenów w energię elektryczną:

- 1) obszar objęty planem zasilany będzie w energię elektryczną z GPZ w Krościenku n/Dunajcem poprzez stację na terenie Uzdrowiska Szczawnica – RS Szczawnica, położoną przy ul. Pod Sadami, zasilanej z dwóch stacji elektroenergetycznych 110/15kV: Krościenko i Zabrzeż;
- 2) dostawa energii elektrycznej siecią niskich lub średnich napięć poprzez stacje transformatorowe SN/nN;
- 3) dopuszcza się przebudowę i rozbudowę istniejących sieci energetycznych, na zasadach określonych przez zarządzającego siecią;
- 4) zapewnienie dostępu i dojazdu do infrastruktury technicznej elektroenergetycznej, w tym stacji elektroenergetycznych, linii elektroenergetycznych oraz konstrukcji wsporczych (słupów) w celu przeprowadzenia prac eksploatacyjnych lub usuwania awarii.

8. W zakresie zaopatrzenia terenów w sieci teletechniczne: realizacja sieci telekomunikacyjnych za pomocą kanalizacji teletechnicznej, przyłączy kablowych ziemnych i innych dostępnych rozwiązań, z zakazem lokalizacji linii napowietrznych.

**DZIAŁ II.
PRZEPISY SZCZEGÓŁOWE****§ 8. USTALENIA DLA TERENÓW USŁUG**

1. Teren usług edukacji lub usług sportu i rekreacji, oznaczony symbolem **1UE -US pow. 0,95 ha.** Obowiązują następujące zasady zagospodarowania terenów:

- 1) przeznaczenie podstawowe :
 - a) teren usług edukacji,

- b) teren usług sportu i rekreacji;
- 2) przeznaczenie uzupełniające - teren usług gastronomii, teren niesklasyfikowany - żłobek;
- 3) realizacja przeznaczenia uzupełniającego wyłącznie jako części budynku usług edukacji;
- 4) zachowanie nadziemnej intensywności zabudowy o wskaźniku nie mniejszym niż 0,01 i nie większym niż 1,5;
- 5) maksymalny udział powierzchni zabudowy w stosunku do powierzchni działki budowlanej 0,6;
- 6) minimalny udział powierzchni biologicznie czynnej w stosunku do powierzchni działki budowlanej 0,25;
- 7) budowa budynków na następujących zasadach:
- a) wysokość zabudowy budynku usługowego, nie może przekroczyć 15 metrów, z dopuszczeniem jej zwiększenie do 18 metrów dla budynku hali sportowej,
 - b) wysokość zabudowy budynku gospodarczego, budynku związanego z obsługą techniczną, garażu, nie może przekroczyć 6 metrów,
 - c) długość elewacji budynku usługowego max 130,0 m, pozostałych dopuszczonych budynków max 15 m,
 - d) obowiązuje stosowanie bryły budynku na rzucie prostokąta lub na rzucie złożonym z prostokątów z dopuszczeniem stosowania innych kształtów dla wykuszy, ryzalitów ganków, werand,
 - e) stosowanie dachów dwuspadowych o jednakowym kącie nachylenia głównych połaci pomiędzy 25° – 45°. Dopuszcza się dachy wielopołaciowe o kącie nachylenia głównych połaci jak wyżej. Dla budynku hali sportowej dopuszcza się również dachy płaskie oraz inne formy przekryć, w tym łukowe,
 - f) w wypadku, przebudowy, rozbudowy istniejących budynków dopuszcza się inne niż ustalone w lit. e rozwiązania połaci dachowych i kąty ich nachylenia, stanowiące kontynuację istniejących zastosowanych w budynkach rozwiązań,
 - g) w przypadku budowy budynku o złożonej bryle dopuszcza się stosowanie dachów o różnej wysokości nad poszczególnymi częściami budynku,
 - h) za wyjątkiem sytuacji, o której mowa w lit.g, obowiązuje zakaz stosowania połaci dachowych przesuniętych wzajemnie w kalenicy w pionie lub w poziomie,
 - i) okap w głównych połaciach dachowych o minimalnej szerokości 60 cm, z wyłączeniem budynku hali sportowej;
 - j) dopuszcza się doświetlenie poddaszy oknami połaciowymi oraz lukarnami nakrytymi daszkami dwuspadowymi, przy czym stosunek łącznej szerokości lukarn do długości dachu lub ściany nie może być większy niż 1:2,
 - k) materiały wykończeniowe elewacji w jasnej tonacji, zaś elementy drewniane i kamienne w kolorach naturalnych. Stosowanie do wykończenia elewacji materiałów miejscowych (w szczególności – kamień łamany, drewno impregnowane) oraz detali architektonicznych nawiązujących do pienińskiego stylu budownictwa regionalnego;
- 8) wysokość zabudowy wiat, altan, nie może przekroczyć 5 metrów;
- 9) wysokość zabudowy obiektów infrastruktury technicznej nie może przekroczyć 16 metrów;
- 10) dla pokrycia połaci dachowych wszystkich obiektów, stosowanie jednego z następujących kolorów: ciemnobrązowy, ciemnoczerwony, grafitowy, czarny matowy;
- 11) zapewnienie nie mniej niż:
- a) 1 miejsca postojowego na 2 zatrudnionych,
 - b) 2 miejsc postojowych dla samochodów wyposażonych w kartę parkingową;
- 12) dostęp do terenów z istniejących dróg publicznych – ulica Główna, ulica Pod Sadami.

Rozdział 3.**Oplaty z tytułu wzrostu wartości nieruchomości**

§ 9. Ustala się z tytułu wzrostu wartości nieruchomości, wynikającego ze zmiany przeznaczenia terenów w związku z uchwaleniem planu, stawkę dla naliczania opłat w wysokości **10%**.

DZIAŁ III.**PRZEPISY KOŃCOWE.**

§ 10. Uchwała wchodzi w życie po upływie 14 dni od dnia jej ogłoszenia w Dzienniku Urzędowym Województwa Małopolskiego.

§ 11. Wykonanie Uchwały powierza się Burmistrzowi Szczawnicy


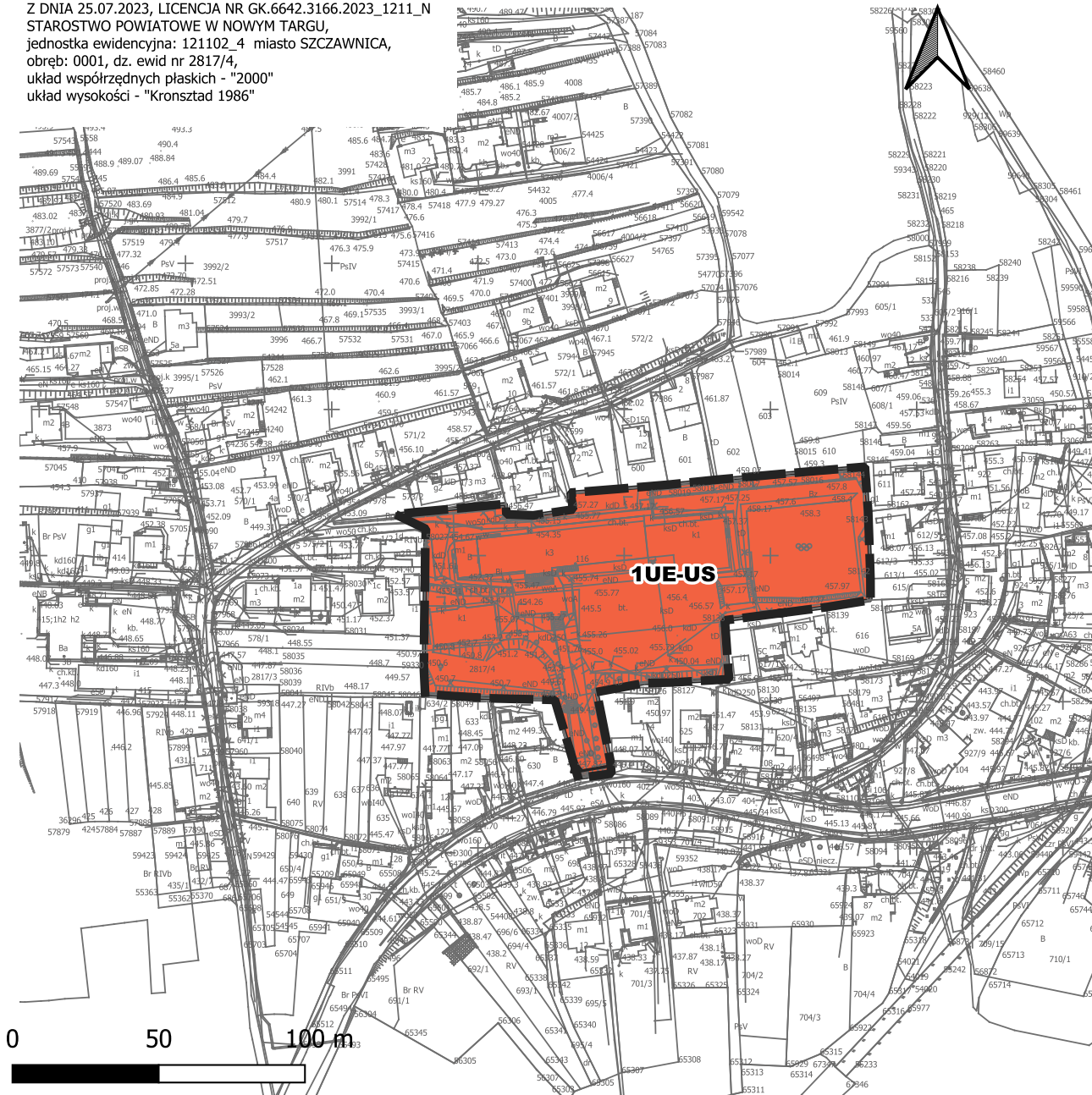
Przewodnicząca Rady Miejskiej

Urszula Korus

MIEJSCOWY PLAN ZAGOSPODAROWANIA PRZESTRZENNEGO "SZCZAWNICA 3"

SKALA 1:2000

MAPA ZASADNICZA W POSTACI WEKTOROWEJ DXF,
Z DNIA 25.07.2023, LICENCJA NR GK.6642.3166.2023_1211_N
STAROSTWO POWIATOWE W NOWYM TARGU,
jednostka ewidencyjna: 121102_4 miasto SZCZAWNICA,
obręb: 0001, dz. ewid nr 2817/4,
układ współrzędnych płaskich - "2000"
układ wysokości - "Kronsztad 1986"



I. USTALENIA PLANU

PRZEZNACZENIE TERENÓW

1UE-US TEREN USŁUG EDUKACJI LUB USŁUG SPORTU I REKREACJI

II. INNE USTALENIA PLANU

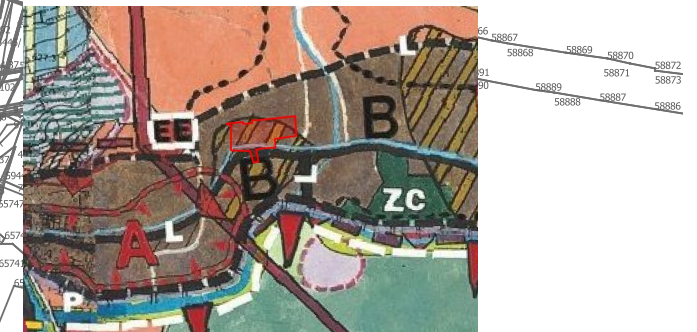
NIEPRZEKACZALNA LINIA ZABUDOWY

GRANICA MPZP SZCZAWNICA 3

III. OZNACZENIA INFORMACYJNE

- OBSZAR REWITALIZACJI - CAŁY OBSZAR OBJĘTY OPRACOWANIEM
- POŁUDNIOWOMAŁOPOLSKI OBSZAR CHRONIONEGO KRAJOBRAZU - CAŁY OBSZAR OBJĘTY OPRACOWANIEM
- OTULINA POPRADZKIEGO PARKU KRAJOBRAZOWEGO - CAŁY OBSZAR OBJĘTY OPRACOWANIEM
- STREFA OCHRONY UZDROWISKOWEJ "C" - CAŁY OBSZAR OBJĘTY OPRACOWANIEM
- ZŁOŻE WÓD LECZNICZYCH "SZCZAWNICA I" - CAŁY OBSZAR OBJĘTY OPRACOWANIEM
- TEREN GÓRNICZY ZŁOŻA WÓD LECZNICZYCH "SZCZAWNICA I" - CAŁY OBSZAR OBJĘTY OPRACOWANIEM
- OBSZAR GÓRNICZY ZŁOŻA WÓD LECZNICZYCH "SZCZAWNICA I" - CAŁY OBSZAR OBJĘTY OPRACOWANIEM

WYRYS ZE STUDIUM UWARUNKOWAŃ I KIERUNKÓW ZAGOSPODAROWANIA PRZESTRZENNEGO MIASTA SZCZAWNICA



- TERENY OSADNICZE DO INTENSYWNEGO ROZWOJU RÓŻNYCH FORM MIESZKALNICTWA, USŁUG I PRZEMISŁA NIEJAZDOWEGO
- TERENY OSADNICZE DO UMIARKOWANEGO ROZWOJU RÓŻNYCH FORM MIESZKALNICTWA, USŁUG I PRZEMISŁA NIEJAZDOWEGO Z ZIELENIĄ TOWARZYSZĄCĄ, Z KONECZNOŚCIĄ ELIMINACJI ISTNIEJĄCYCH OBIEKTÓW O CHARAKTERZE UŻYTKOWYM
- TERENY OSADNICZE PRZEKŁOWE W STREFACH ERÓZYJNYCH I ZAGROŻONYCH OSUWAMI

Załącznik Nr 2 do uchwały Nr IV/15/2024
Rady Miejskiej w Szczawnicy
z dnia 24 czerwca 2024 r.

**Rozstrzygnięcie Rady Miejskiej w Szczawnicy
o sposobie rozpatrzenia nieuwzględnionych uwag zgłoszonych do
miejscowego planu zagospodarowania przestrzennego
„Szczawnica 3”**

Zgodnie z wykazem uwag zgłoszonych do projektu miejscowego planu zagospodarowania przestrzennego „Szczawnica 3”, wyłożonego do wglądu publicznego, nie wpłynęła ani jedna uwaga.

W związku z powyższym, wymagane przepisami rozstrzygnięcie Rady Miejskiej w Szczawnicy jest bezprzedmiotowe.

Przewodnicząca Rady Miejskiej

Urszula Korus

Załącznik Nr 3 do uchwały Nr IV/15/2024
Rady Miejskiej w Szczawnicy
z dnia 24 czerwca 2024 r.

**Rozstrzygnięcie Rady Miejskiej w Szczawnicy
o sposobie realizacji i zasadach finansowania inwestycji z zakresu infrastruktury technicznej, należących
do zadań własnych gminy**

I. Sposób realizacji, zapisanych w planie, inwestycji z zakresu infrastruktury technicznej, które należą do zadań własnych gminy.

1. Do realizacji w latach 2025 – 2026 w terenie o symbolu 1UE-US, przewidziano budowę drugiego dojazdu (drogi wewnętrznej) od ul. Pod Sadami, stanowiącej dojazd do nowoprojektowanych: hali sportowej i budynku przedszkola.

2. Ww. zadania realizowane będą zgodnie z obowiązującymi przepisami prawa materialnego i finansowego w tym zakresie.

3. Realizacja w okresie 2025-2026 i latach następnych, pozostałych inwestycji z zakresu infrastruktury technicznej, należących do zadań własnych gminy i ujętych w planie, nie wymaga zmiany niniejszego rozstrzygnięcia.

4. Wydatki na ww. zadania będą wymagały zabezpieczenia środków finansowych w budżecie gminy pochodzących z dochodów własnych gminy i innych źródeł, w przybliżonej wysokości 258.400,00 zł, w tym: 7.400,00 zł przygotowanie inwestycji, 251.400,00 zł budowa dojazdu.

5. Prognozowaną wysokość kosztów określono bez uwzględnienia zmian wartości nakładów inwestycyjnych w czasie, na podstawie prognozy skutków finansowych uchwalenia mpzp „Szczawnica 3”, sporządzonej w styczniu 2024 r.;

6. Poszczególne zadania będą realizowane siłami własnymi gminy z dopuszczeniem realizacji siłami zewnętrznymi. Wyłonienie wykonawcy powinno odbywać się w trybie i na zasadach określonych w ustawie – Prawo zamówień publicznych.

II. Zasady finansowania zapisanych w planie, inwestycji z zakresu infrastruktury technicznej, które należą do zadań własnych gminy, zgodnie z przepisami o finansach publicznych.

1. Powyższe zadania finansowane będą ze środków krajowych i unijnych. Środki krajowe częściowo pochodzą z budżetu państwa, funduszy i dotacji celowych, pożyczek i kredytów, środków instytucji pozabudżetowych. Środki unijne pochodzą z funduszy strukturalnych.

2. Dopuszcza się udział innych niż gmina inwestorów w finansowaniu inwestycji z zakresu infrastruktury technicznej, które należą do zadań własnych gminy.

3. Rozstrzygnięcie nie jest uchwałą budżetową w sprawie planowanych wydatków na inwestycje z zakresu infrastruktury technicznej, tylko propozycją do rozważenia przy uchwalaniu w przyszłości budżetu gminy w tej części.

III. Sposób realizacji i zasady finansowania w/w inwestycji winny być uwzględnione w Wieloletnim planie finansowym i Wieloletnim programie inwestycyjnym.

IV. Zmiany ustalonych w pkt. I i II, sposobów realizacji oraz zasad finansowania zapisanych w mpzp „Szczawnica 3”, inwestycji z zakresu infrastruktury technicznej, które należą do zadań własnych gminy, dokonane zgodnie z przepisami o finansach publicznych, nie wymagają zmiany niniejszego rozstrzygnięcia.

Przewodnicząca Rady Miejskiej

Urszula Korus

Załącznik Nr 4 do uchwały Nr IV/15/2024
Rady Miejskiej w Szczawnicy
z dnia 24 czerwca 2024 r.

Dane przestrzenne

Rada Miejska w Szczawnicy, zgodnie z art. 67a ust 3 i 5 ustawy o planowaniu i zagospodarowaniu przestrzennym, przygotowała dane przestrzenne dla miejscowego planu zagospodarowania przestrzennego „Szczawnica 3”, które stanowią załącznik w postaci cyfrowej do uchwały.

Załącznik Nr 4. do uchwały Nr IV/15/2024

Rady Miejskiej w Szczawnicy

z dnia 24 czerwca 2024 roku

Zalacznik4..xml

Dane przestrzenne, o których mowa w art. 67a ust. 3 i 5 ustawy z dnia 27 marca 2003 r. o planowaniu i zagospodarowaniu przestrzennym (j.t. Dz.U. z 2020 r. poz. 293 z późn. zm.) ujawnione zostaną po kliknięciu w ikonę