



DZIENNIK URZĘDOWY

WOJEWÓDZTWA MAŁOPOLSKIEGO

Kraków, dnia 29 kwietnia 2024 r.

Poz. 3205

UCHWAŁA* NR LXXII/1274/2024 RADY MIEJSKIEJ W STARYM SĄCZU

z dnia 24 kwietnia 2024 r.

w sprawie zmiany Miejscowego Planu Zagospodarowania Przestrzennego „Miasto Stary Sącz – Plan Nr 8”

Działając na podstawie art. 18. ust. 2 pkt 5 ustawy z dnia 8 marca 1990 r. o samorządzie gminnym (Dz. U. z 2023 r. poz. 40, z późn. zm.) oraz art. 20 ust. 1 ustawy z dnia 27 marca 2003 r. o planowaniu i zagospodarowaniu przestrzennym (Dz. U. z 2023 r. poz. 977, z późn. zm.) Rada Miejska w Starym Sączu, po stwierdzeniu braku naruszeń ustaleń Studium uwarunkowań i kierunków zagospodarowania przestrzennego Miasta i Gminy Stary Sącz przyjętego Uchwałą Nr XXVIII/73/2000 Rady Miejskiej w Starym Sączu zmienionego Uchwałą Nr XXVI/328/08 Rady Miejskiej w Starym Sączu z dnia 28 lipca 2008 r. oraz Uchwałą Nr LI/667/2014 z dnia 29 września 2014 r, uchwała:

§ 1. Zmianę Miejscowego Planu Zagospodarowania Przestrzennego "Miasto Stary Sącz – Plan Nr 8" przyjętego Uchwałą Nr XLI/527/2013 Rady Miejskiej w Starym Sączu z dnia 2 grudnia 2013 r. (Dz. Urz. Woj. Małop. z 2013 r. poz. 7621, z późn. zm.), dotyczącą:

1. Zmian w części tekstowej obejmujących:

- 1) zmianę oznaczenia literowego symbolu „PE-PS-IO” na symbol „PP-PS-IO” w dziale I, rozdziale II, 4 ust. 10 pkt 4;
- 2) zmianę oznaczenia literowego symbolu „PE-PS-IO” na symbol „PP-PS-IO”, w dziale II, rozdziale 2, 10, w pierwszym zdaniu ust. 2;
- 3) zmianę oznaczenia literowego symbolu „PE-PS-IO” na symbol „PP-PS-IO”, w dziale III, § 13 ust.1.

2. zmian na załączniku graficznym dla terenu oznaczonego symbolem „PE-PS-IO” obejmujących:

- 1) zmianę oznaczenia literowego terenu „PE-PS-IO” na symbol „PP-PS-IO”;
- 2) zmianę oznaczenia literowego w legendzie do załącznika graficznego w zakresie oznaczenia literowego terenu „PE-PS-IO” na symbol „PP-PS-IO”.

§ 2. W granicach terenów objętych niniejszą uchwałą i oznaczonych symbolem PP-PS-IO obowiązuje przestrzeganie zakazów oraz zwolnień z ww. zakazów określonych w Uchwale ws. Południowomałopolskiego Obszaru Chronionego Krajobrazu, zgodnie z Uchwałą Sejmiku Województwa Małopolskiego Nr XX/274/20 Sejmiku Województwa Małopolskiego z dnia 27 kwietnia 2020.

§ 3. Integralną część niniejszej uchwały stanowią:

1. Załącznik graficzny nr 1, na którym wprowadzone zostały zmiany zgodnie z § 1 ust. 2.
2. Dane przestrzenne.

* Publikacja niniejszej uchwały nie uwzględnia ewentualnych czynności nadzorczych podejmowanych przez Wojewodę Małopolskiego.

§ 4. Zmiany planu w części tekstowej i graficznej dotyczą włącznie sprostowania omyłki w oznaczeniu literowym terenu, w związku z czym nie ulegają zmianie załączniki nr 2 i nr 3 do Uchwały Rady Miejskiej w Starym Sączu Nr LXVI/1162/2023 Rady Miejskiej w Starym Sączu z dnia 30 października 2023 r. (Dz. Urz. Woj. Małopol. z dnia 7 listopada 2023 r. poz. 7181).

§ 5. Wykonanie uchwały zleca się Burmistrzowi Starego Sącza.

§ 6. Uchwała wchodzi w życie po upływie 14 dni od dnia jej ogłoszenia w Dzienniku Urzędowym Województwa Małopolskiego

§ 7. Uchwała podlega publikacji na stronie internetowej Biuletynu Informacji Publicznej Urzędu Miejskiego w Starym Sączu.

Przewodniczący Rady Miejskiej w Starym Sączu

Andrzej Stawiarski

ZMIANA MIEJSCOWEGO PLANU ZAGOSPODAROWANIA PRZESTRZENNEGO "Miasto Stary Sącz - Plan Nr 8"

SKALA 1:1000

I. PRZEZNACZENIE TERENÓW

PP-PS-IO TEREN PRODUKCJI PRZEMYSŁOWEJ LUB SKŁADÓW I MAGAZYNÓW LUB GOSPODAROWANIA ODPADAMI

II. INNE USTALENIA PLANU

 GRANICA OBSZARU OBJĘTEGO ZMIANĄ MPZP "MIASTO STARY SĄCZ - PLAN NR 8"


 LINIA ROZGRANICZAJĄCA TERENY O RÓŻNYM PRZEZNACZENIU LUB RÓŻNYCH ZASADACH ZAGOSPODAROWANIA

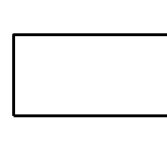
 NIEPRZEKRACZALNA LINIA ZABUDOWY

III. OZNACZENIA INFORMACYJNE

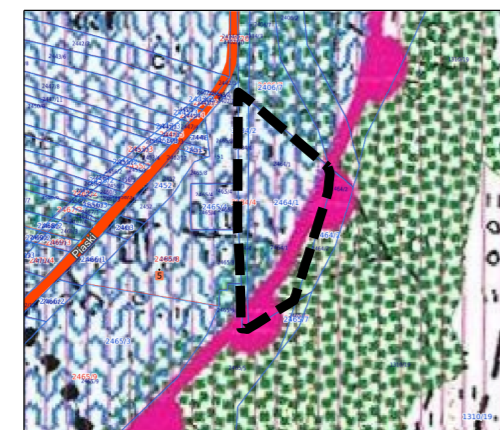
LZ/ZI SYMBOLE TERENÓW OBJĘTYCH USTALENIAMI OBOWIAZUJĄCEGO MPZP "MIASTO STARY SĄCZ - PLAN NR 8" (WSZYSTKIE OZNACZONE KURSZYWA)

 OTULINA PPK - CAŁY OBSZAR ZMIANY PLANU





 POŁUDNIOWOMAŁOPOLSKI OBSZAR CHRONIONEGO KRAJOBRAZU - CAŁY OBSZAR ZMIANY PLANU

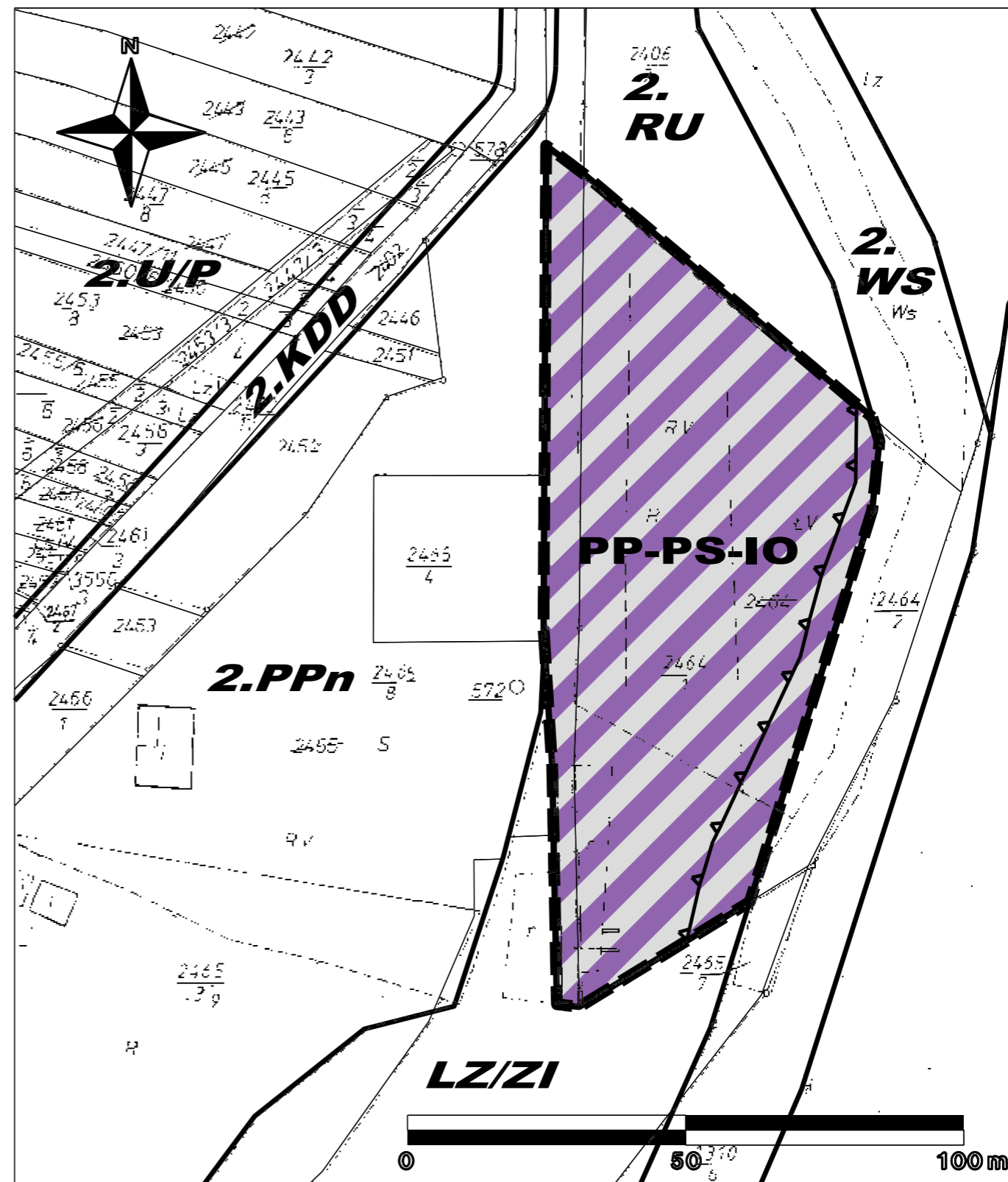
 OBSZAR GŁÓWNEGO ZBIORNIKA WÓD PODZIEMNYCH NR 437 DOLINA RZEKI DUNAJEC WRAZ Z PROJEKTOWANĄ STREFĄ OCHRONNĄ - CAŁY OBSZAR ZMIANY PLANU

Układ wsp. poziomych: Układ "2000"
Mapa ewidencyjna z dnia 07.10.2021 r.
Obręb Stary Sącz, skala 1:1000
Starostwo Powiatowe w Nowym Sączu



WYRYS ZE STUDYUM UWARUNKOWAŃ I KIERUNKÓW ZAGOSPODAROWANIA PRZESTRZENNEGO MIASTA I GMINY STARY SĄCZ

-  TERENY LASÓW I ZAROSLI LĘGOWYCH, W TYM LASY OCHRONNE chronione przed zainwestowaniem
-  TERENY W ZASIĘGU WÓD POWODZIOWYCH STULETNIICH - wg operatów hydrologicznych - zagospodarowanie przy uwzględnieniu zagrożenia powodziowego. Dla ochrony terenów, konieczna realizacja wałów p/powodziowych.
-  PROJEKTOWANE OBWAŁOWANIA RZEKI DUNAJEC I POPRAD
-  GRANICA OPRACOWANIA ZMIANY MPZP "MIASTO STARY SĄCZ - PLAN NR 8"



Załącznik Nr 2 do uchwały Nr LXXII/1274/2024
Rady Miejskiej w Starym Sączu
z dnia 24 kwietnia 2024 roku
Zalacznik2.xml

Dane przestrzenne, o których mowa w art. 67a ust. 3 i 5 ustawy z dnia 27 marca 2003 r. o planowaniu i zagospodarowaniu przestrzennym (j.t. Dz.U. z 2020 r. poz. 293 z późn. zm.) ujawnione zostaną po kliknięciu w ikonę