



DZIENNIK URZĘDOWY

WOJEWÓDZTWA MAŁOPOLSKIEGO

Kraków, dnia 14 września 2023 r.

Poz. 6102

UCHWAŁA NR LIII-485/23 RADY GMINY ŁAPSZE NIŻNE

z dnia 30 sierpnia 2023 roku

w sprawie zaliczenia dróg do kategorii dróg gminnych

Na podstawie art. 18 ust. 2 pkt 15 ustawy z dnia 8 marca 1990 r. o samorządzie gminnym (tj. Dz. U. z 2023 r., poz. 40 z póź. zm.), art. 7 ust. 2 ustawy z dnia 21 marca 1985 r. o drogach publicznych (tj. Dz. U. z 2023 r. poz. 645 z póź. zm.), po zasięgnięciu opinii zarządu powiatu Nowotarskiego, Rada Gminy Łapsze Niżne uchwala, co następuje:

§ 1. 1. Zalicza się do kategorii dróg gminnych, drogi na terenie Gminy Łapsze Niżne, położone

w miejscowościach: Falsztyn: ul. Ogrodowa, Kacwin: ul. Jutrzenki, ul. Gajowa i ul. Słoneczna, Łapsze Niżne: ul. Jana Pawła II – łącznik drogi gminnej nr K 362541, Łapsze Wyżne: ul. Leszczynowa, Droga na Trybszanke i Droga do Marfianika, Niedzica: ul. Osiedle Pod Taborem i ul. Zielona, Niedzica-Zamek: ul. Świętego Andrzeja, Trybsz: ul. Młyńska i ul. Zacisze, opisane w załączniku nr 1 do uchwały.

2. Położenie i przebieg dróg gminnych, o których mowa w ust. 1, przedstawia mapa stanowiąca załącznik nr 2 do niniejszej uchwały.

§ 2. Wykonanie uchwały powierza się Wójtowi Gminy Łapsze Niżne.

§ 3. Uchwała wchodzi w życie po upływie 14 dni od dnia opublikowania w dzienniku Urzędowym Województwa Małopolskiego.

Przewodniczący Rady Gminy

mgr Zdzisław Majerczak

Załącznik Nr 1 do uchwały Nr LIII-485/23
Rady Gminy Łapsze Niżne
z dnia 30 sierpnia 2023 r.

LP	MIEJSCOWOŚĆ	NAZWA DROGI	NR DZIAŁKI EWID.	LOKALIZACJA
1	FALSZTYN	Ul. Ogrodowa	398	Biegająca od drogi gminnej nr K362489 Droga Koło Kościoła (ul. Kościelna) w kierunku potoku <i>Falsztyński</i> do działki ewid. nr 399. Długość drogi 500 m
2	KACWIN	Ul. Jutrzenki	2677, 2678 i cz. działki nr 2685	Biegająca od skrzyżowania drogi gminnej nr K 362511 ul. Szkolna, do działki ewid. nr 146. Długość drogi 300 m
		Ul. Gajowa	2722	Biegająca od skrzyżowania drogi gminnej nr K 362511 ul. Szkolna do skrzyżowania z drogą nr K 362522 (droga do Adamca) i dalej do skrzyżowania z drogą nr K 362513 ul. Śnieżna. Długość drogi 750 m.
		Ul. Słoneczna	2716	Biegająca od drogi gminnej nr K 362509 ul. Jana Pawła II w kierunku pól rolnych. Długość drogi 250 m.
3	ŁAPSZE NIŻNE	Ul. Jana Pawła II – łącznik drogi gminnej nr K 362541	956/4	Biegająca od skrzyżowania z drogą gminną nr K 362541 ul. Jana Pawła II wzdłuż potoku <i>Łapszanka</i> do Kościoła i skrzyżowania z drogą gminną nr K 362541 ul. Jana Pawła II. Długość drogi 240 m
4	ŁAPSZE WYŻNE	Ul. Leszczynowa	5254/1, 5323	Biegająca od drogi powiatowej nr 1642 K do potoku <i>Łapszanka</i> . Długość drogi 370 m
		Droga na Trybszanke	2912	Biegająca od drogi powiatowej nr 1642 K do drogi powiatowej nr 1642 K. Długość drogi 744 m
		Droga do Marfianika	6733, cz. działki nr 6644/2, cz. działki nr 6644/1	Biegająca od drogi powiatowej nr 1641 K obok boiska sportowego w stronę działki ewid. 6663. Długość drogi 320 m
5	NIEDZICA	Osiedle Pod Taborem	304/16, 4154, 4153/2, 4332, 4331	Biegająca od drogi powiatowej 1639 K do osiedla Pod Taborem. Długość drogi 570 m
		Ul. Zielona	4089, 1671	Biegająca od drogi powiatowej 1640K do potoku <i>Kacwinianka</i> . Długość drogi 200 m.

6	NIEDZICA - ZAMEK	UL. Św. Andrzeja	244/2	Biegająca od drogi powiatowej nr 1639K do drogi gminnej nr K362571 ul. Nad Zalewem. Długość drogi 200 m.
7	TRYBSZ	Ul. Młyńska	9822/1	Biegająca od drogi powiatowej nr 1642 K do pól rolnych. Długość drogi 300 m.
		Ul. Zacisze	9839/1	Biegająca od drogi powiatowej nr 1642 K do drogi gminnej nr K362582 ul. Św. Trójcy

Przewodniczący Rady Gminy

mgr Zdzisław Majerczak

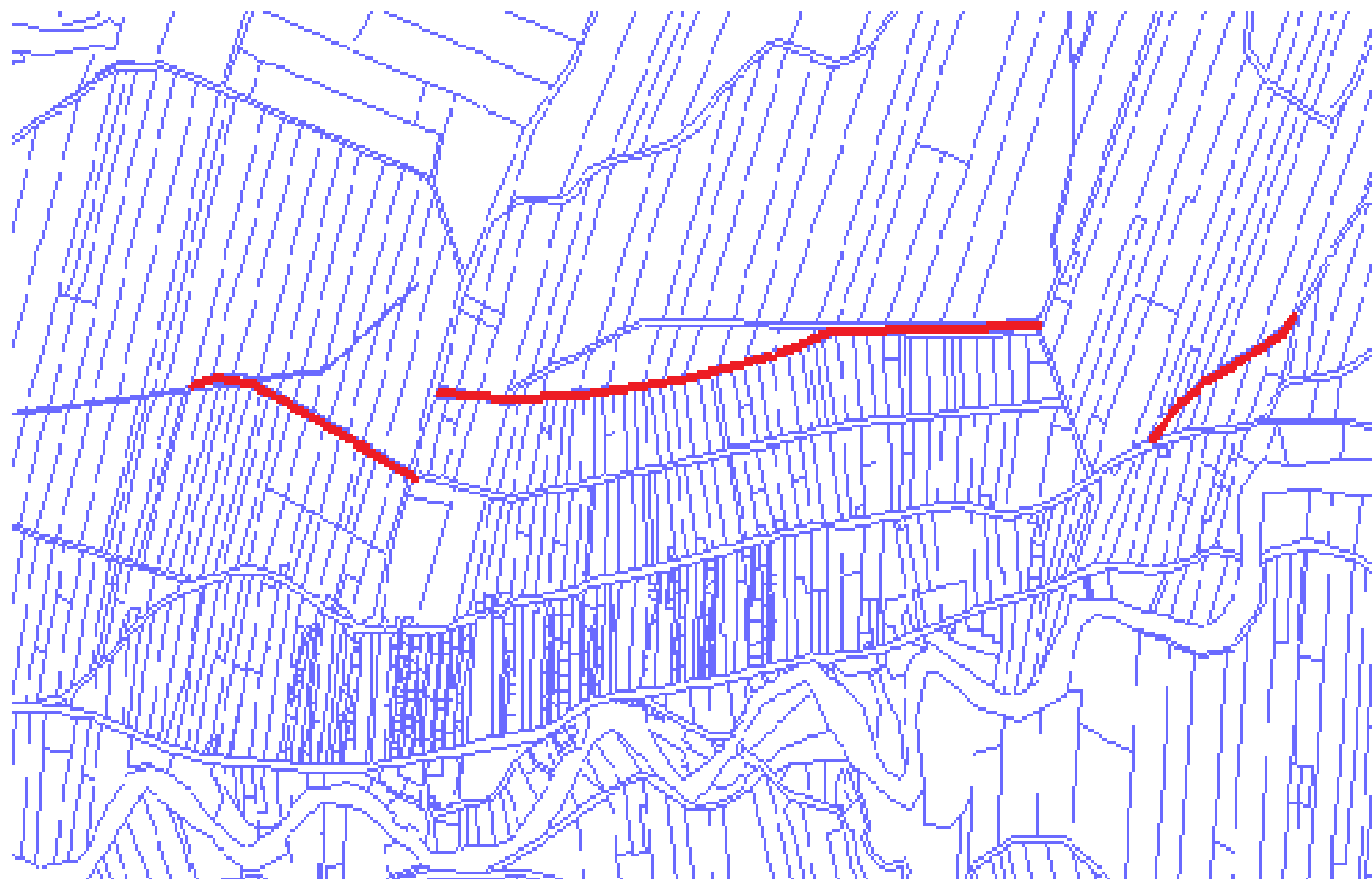
Załącznik Nr 2 do uchwały Nr LIII-485/23
Rady Gminy Łapsze Niżne
z dnia 30 sierpnia 2023 r.

 kolorem czerwonym zaznaczono drogi będące przedmiotem uchwały

FALSZTYN – ul. Ogrodowa



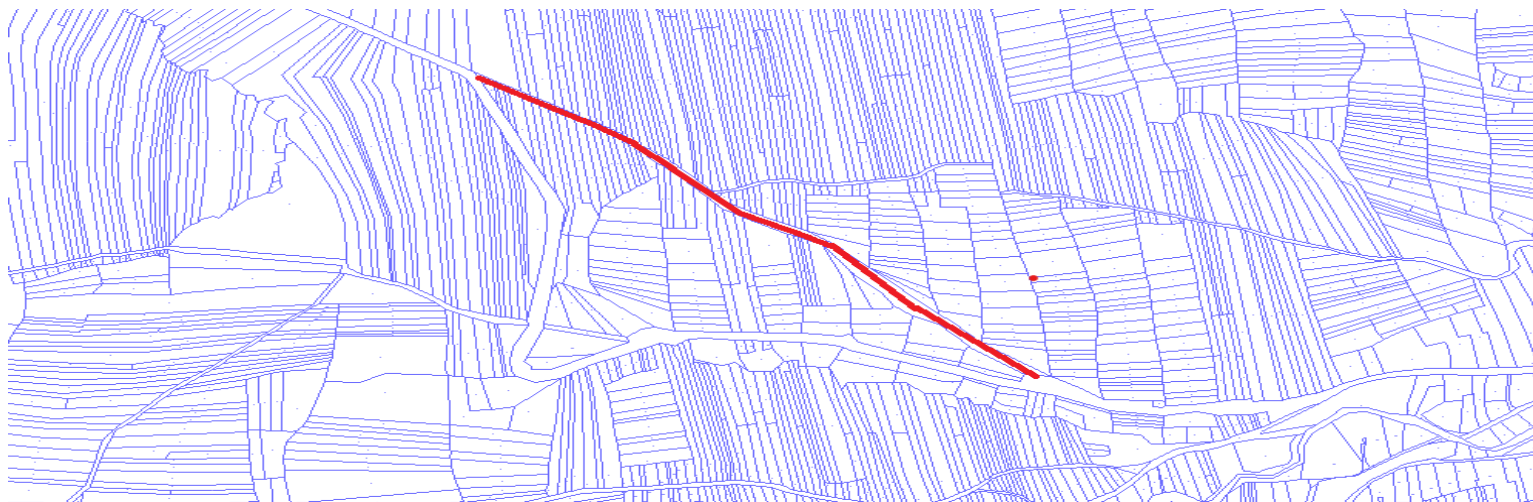
KACWIN: ul. Jutrzenki , ul. Gajowa, ul. Słoneczna



ŁAPSZE NIŻNE – łącznik do ul. Jana Pawła II



ŁAPSZE WYŻNE: Droga na Trybszanke



Droga do Marfianika



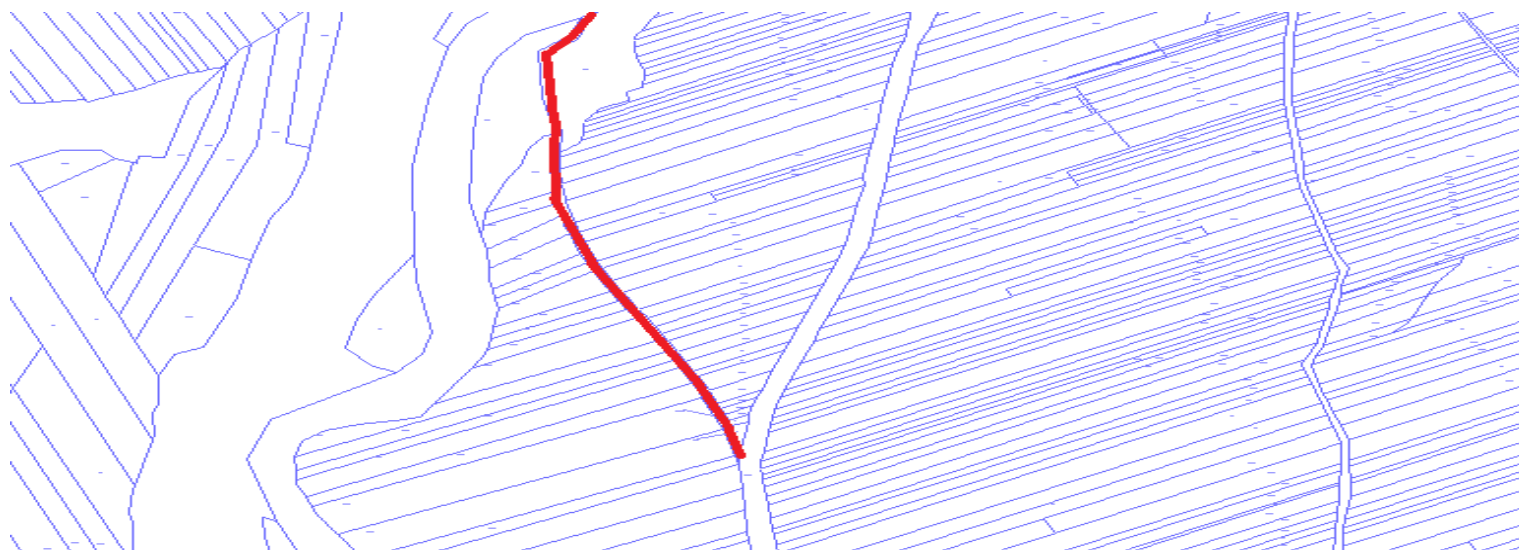
Ul. Leszczynowa



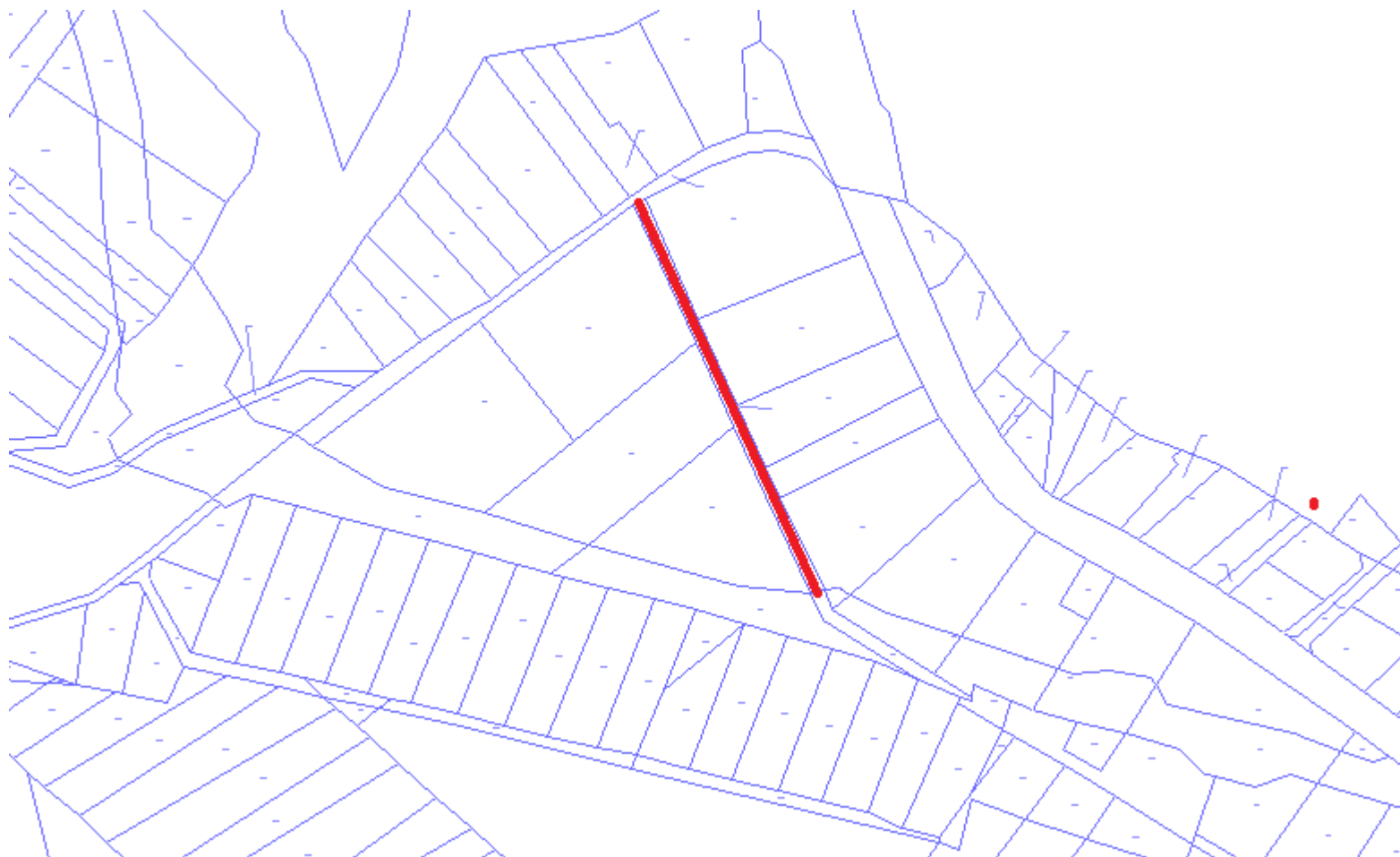
NIEDZICA : ul. Osiedle Pod Taborem



ul. Zielona



NIEDZICA – ZAMEK ul. Świętego Andrzeja



TRYBSZ: ul. Młyńska



ul. Zacisze

