



DZIENNIK URZĘDOWY

WOJEWÓDZTWA MAŁOPOLSKIEGO

Kraków, dnia 30 grudnia 2020 r.

Poz. 8757

UCHWAŁA NR XX/178/20 RADY GMINY GOŁCZA

z dnia 23 grudnia 2020 roku

w sprawie wyznaczenia obszaru i granic aglomeracji Gołcza - Rzeżuśnia

Na podstawie art.87 ust.1 i ust.4 w związku z art.565 ust.2 ustawy z dnia 20 lipca 2017r. Prawo wodne(t.j. Dz.U. z 2020r. , poz.310 ze zm.) oraz art.18 ust.2 pkt.15 ustawy z dnia 8 marca 1990r. o samorządzie gminnym(t.j. Dz.U. z 2020r. poz.713 ze zm.) po uzgodnieniu z Państwowym gospodarstwem Wodnym Wody Polskie oraz Regionalnym Dyrektorem Ochrony Środowiska w Krakowie-Rada Gminy Gołcza uchwala co następuje:

§ 1. 1. Wyznacza się aglomerację Gołcza- Rzeżuśnia położoną w powiecie miechowskim, w województwie małopolskim, o równoważnej liczbie mieszkańców(RLM) 2364 z oczyszczalnią ścieków zlokalizowana w miejscowości Rzeżuśnia.

2. Aglomeracja Gołcza-Rzeżuśnia obejmuje swym zasięgiem tereny objęte systemem kanalizacji zbiorczej w miejscowościach Chobędza, Wielkanoc, Gołcza, Rzeżuśnia, zakończonym oczyszczalnią ścieków w miejscowości Rzeżuśnia (działka ewidencyjna nr 736/2, obręb 0014 Rzeżuśnia).

§ 2. 1. Część opisową aglomeracji Gołcza- Rzeżuśnia stanowi załącznik nr 1 do niniejszej uchwały.

2. Część graficzną określającą obszar i granice aglomeracji Gołcza- Rzeżuśnia oznaczona została na mapie w skali 1:25 000, stanowiącej załącznik nr 2 do niniejszej uchwały.

§ 3. Wykonanie uchwały powierza się Wójtowi Gminy Gołcza

§ 4. Niniejsza uchwała była poprzedzona Uchwałą Nr XXII/381/12 Sejmiku Województwa małopolskiego z dnia 06 czerwca 2012r. w sprawie wyznaczenia aglomeracji Gołcza – Rzeżuśnia.(Dz.U. Województwa Małopolskiego z 2012, poz.3152), która traci moc z dniem wejścia w życie niniejszej uchwały zgodnie z art.565 ust.2 ustawy z dnia 20 lipca 2017r. Prawo wodne(t.j. Dz. U. z 2020r. poz.310 ze zm.).

§ 5. Uchwała wchodzi w życie po upływie 14 dni od dnia ogłoszenia w Dzienniku Urzędowym Województwa Małopolskiego.

Przewodnicząca Rady Gminy Gołcza

Monika Mrówka

Załącznik Nr 1 do uchwały Nr xx/178/20
Rady Gminy Gołcza
z dnia 23 grudnia 2020 r.

Część opisowa uchwały w sprawie wyznaczenia obszaru i granic aglomeracji Gminy Gołcza

- 1) Aglomeracja Gminy Gołcza-Rzeżuśnia (zwana dalej również „aglomeracją”) obejmuje zasięgiem cztery miejscowości na terenie Gminy Gołcza, tj. część miejscowości Chobędza, miejscowość Wielkanoc, miejscowość Gołcza, część miejscowości Rzeżuśnia. Na obecnie wyznaczonej aglomeracji jest już wybudowana sieć kanalizacji sanitarnej o łącznej długości 23,73 km (ciśnieniowo – grawitacyjna). Na sieci zlokalizowanych jest 3szt. przepompowni ścieków, w miejscowości Chobędza -1 szt., Gołcza – 1 szt. i Rzeżuśnia – 1 szt. Do obecnie wybudowanej sieci podłączonych jest 387 budynków tj. ok.2324 mieszkańców stałych, nie doliczono żadnych osób czasowo przebywających na terenie aglomeracji, ponieważ na terenie aglomeracji nie ma żadnego miejsca/lokalu z zarejestrowanymi miejscami noclegowymi.

Do sieci podłączone są głównie budynki mieszkalne, budynki użyteczności publicznej, szkoły, ośrodek zdrowia oraz sklepy i niewielkie punkty usługowe.

Na obszarze obecnie wyznaczonej aglomeracji obecnie nie planuje się budowy sieci kanalizacji sanitarnej.

Nie planuje się powiększenia obszaru aglomeracji z uwagi na bardzo rozproszoną zabudowę i co jest z tym związane niemożliwość uzyskania odpowiedniego wskaźnika koncentracji. Dodatkowo ukształtowanie terenu wymusza budowę rurociągów tłocznych oraz przepompowni ścieków, co wydłuża niezbędną do zbudowania sieć i podraża koszty jej budowy.

- 2) Aglomeracja Gołcza – Rzeżuśnia posiada własną oczyszczalnię ścieków w miejscowości Rzeżuśnia, dla której Starosta Miechowski wydał dnia 15.09.2017r. decyzję znak: RGK .6341.26.2017 – na odprowadzanie ścieków oczyszczonych z mechaniczno – biologicznej oczyszczalni ścieków o przepustowości 250m³/dobę do potoku Gołczanka w km 2+329. Obiekt został wybudowany w roku 2008r., jego przepustowość to 250m³/dobę, zaś RLM to 2405. Ścieki powstające na terenie aglomeracji Gołcza – Rzeżuśnia prowadzone siecią kanalizacji sanitarnej oczyszczane są na tej oczyszczalni. Jakość procesu oczyszczania jest systematycznie monitorowana, a wyniki są przesyłane do jednostek nadzoru. Na oczyszczalni przyjmowane są również ścieki dowożone taborem asenizacyjnym z terenu pozostałej nieskanalizowanej części gminy z budynków korzystających ze zbiorników bezodpływowych. Obecnie obciążenie oczyszczalni ściekami dopływającymi siecią kanalizacji sanitarnej pozwala w niewielkim zakresie na przyjmowanie ścieków dowożonych. Średni dobowy przepływ oczyszczalni wynosi 111,16 m³/d, w tym ścieki dostarczane z sieci kanalizacyjnej średnio 94,05m³/d, dowożone taborem asenizacyjnym średnio z terenu aglomeracji 0,4m³/dobę, dostarczone spoza aglomeracji średnio 16,7m³/d.

- 3) System gospodarki ściekowej.

Średnia dobowa ilość ścieków komunalnych powstających na terenie aglomeracji wynosi 94,45m³/dobę.

Skład jakościowy ścieków surowych dopływających do oczyszczalni oraz ścieków oczyszczonych prezentuje się następująco:

Data poboru	BZT 5 [mg/l O ₂]		ChZT [mg/l O ₂]		Zawiesina [mg/l]	
	surowe	oczyszczone	surowe	oczyszczone	surowe	oczyszczone
07.10.2019	800	5,5	557	51,1	960	6,4
01.07.2019	440	5,8	728	82,5	790	14
01.04.2019	1200	5,9	1540	64	830	6
14.01.2019	370	15	756	72,6	350	11
uśredniony skład	702,5	8,05	895,25	67,55	732,5	9,35

Jakość ścieków oczyszczonych odprowadzanych z oczyszczalni Gołcza- Rzeżuśnia spełnia zatem warunki zgodnie z posiadanym pozwoleniem wodnoprawnym oraz obowiązującym rozporządzeniem Ministra Gospodarki Wodnej i Żeglugi Śródlądowej z dnia 12 lipca 2019 roku w sprawie substancji szczególnie szkodliwych dla środowiska wodnego oraz warunków, jakie należy spełnić przy wprowadzaniu do wód lub do ziemi ścieków, a także przy odprowadzaniu wód opadowych lub roztopowych do wód lub do urządzeń wodnych (Dz. U. z 2019r., poz.1311)

Przepustowość istniejącej oczyszczalni ścieków wynosi 250m³/dobę.

Do sieci kanalizacji zbiorczej w obecnej chwili nie ma podłączonych budynków odprowadzających ścieki przemysłowe, są natomiast podłączone budynki, w których prowadzona jest działalność gospodarcza różnego typu, ale zazwyczaj mają one umowy na odprowadzanie ścieków z części socjalnych tych budynków. Większe punkty gastronomiczne(stołówka szkolna) zostały zobowiązane do wyposażenia się w urządzenia podczyszczające ścieki -separatory tłuszczów. Aktualnie nie jest planowane podłączenie żadnych zakładów przemysłowych do systemu kanalizacji sanitarnej, jedynie budynki mieszkalne, budynki usługowe i biurowe.

Budynki w obrębie aglomeracji, które nie są podłączone do sieci kanalizacyjnej, korzystają z przydomowych oczyszczalni ścieków w ilości 5 szt. i zbiorników bezodpływowych 8 szt. , które spełniają wymagania określone odrębnymi przepisami.

Lp	lp	RLM
1	RLM korzystających z sieci kanalizacyjnej	2324
	RLM mieszkańców	2324
	RLM przemysłu	0
	RLM osób czasowo przebywających w aglomeracji	0
2	RLM dostarczany do oczyszczalni taborem asenizacyjnym	30
	RLM mieszkańców	30
	RLM przemysłu	0
	RLM osób czasowo przebywających w aglomeracji	0
3	RLM mieszkańców obsługiwanych przez przydomowe oczyszczalnie ścieków	10
Razem:		2364

Uzasadnienie RLM aglomeracji:

Ponieważ aglomeracja Gołcza – Rzeżuśnia w proponowanym zasięgu nie zapewnia objęcie siecią kanalizacji sanitarnej wszystkich działek na swoim terytorium, zatem ścieki z działek nieskanalizowanych są gromadzone w indywidualnych systemach kanalizacyjnych tj. przydomowych oczyszczalniach ścieków i zbiornikach bezodpływowych. Szacowana ilość powstających ścieków w aglomeracji na terenie nie objętym kanalizacją to 17,09m³/d.

LP.	Dostarczone ścieki na oczyszczalnię	m ³ /rok	m ³ /d
1.	Ilość ścieków dostarczonych na oczyszczalnię siecią kanalizacyjną	34329	94,05
2.	Ilość ścieków dostarczonych taborem asenizacyjnym z terenu aglomeracji	150	0,40
3.	Ilość ścieków dostarczonych na oczyszczalnię spoza aglomeracji	6094	16,70

Agglomeracja została w wyznaczona zgodnie z §3 ust.3 Ministra Gospodarki Wodnej i Żeglugi Śródlądowej z dnia 27 lipca 2018 roku w sprawie sposobu wyznaczenia obszarów i granic aglomeracji (Dz.U. z 2018r., poz.1586) w większości obszaru terenu aglomeracji, jednakże część zewnętrznych granic aglomeracji nie przebiega wzdłuż ewidencyjnych granic działek. Takie usytuowanie granic aglomeracji jest podyktowane kształtem i wielkością działek. Mając na uwadze powyższe aglomeracja wyznaczona jest wzdłuż granicy linii zabudowy mieszkaniowej wyznaczonej w miejscowym planie zagospodarowania przestrzennego.

4) Na terenie aglomeracji Gminy Gołcza występują strefy ochronne ujęć wody:

Ujęcie wody „Wielkanoc” składa się ze źródła WG-1 w Wielkanocy, gm. Gołcza, powiat miechowski, województwo małopolskie, działka ewidencyjna nr 31/1.

Dla przedmiotowego ujęcia decyzją Dyrektora Zarządu Zlewni w Krakowie z dnia 04.01.2019r. znak: KR.ZUZ.2.4100.168.2018JS została ustalona strefa ochrony bezpośredniej mająca kształt wieloboku o wymiarach 13m x 11m x 20m x 15m x 18m x 11m.

Obowiązujące nakazy w strefie ochrony bezpośredniej:


- odprowadzać wody opadowe lub roztopowe w sposób uniemożliwiający przedostanie się ich do urządzeń służących do poboru wody,
- zagospodarowanie terenu zielenią,
- odprowadzać poza granice terenu ochrony bezpośredniej ścieki z urządzeń sanitarnych przeznaczonych do użytku dla osób zatrudnionych przy obsłudze urządzeń służących do poboru wody,
- ograniczyć wyłączenie do niezbędnych potrzeb przebywanie osób niezatrudnionych przy obsłudze urządzeń do poboru wody,
- ogrodzenie terenu ochrony bezpośredniej,
- umieszczenie tablic informacyjnych o ustanowieniu strefy ochronnej i zakazie wstępu osób nieupoważnionych.

5) Na terenie aglomeracji Gminy Gołcza nie występują zbiorniki wód śródlądowych.

6) Na terenie aglomeracji Gołcza – Rzeżuśnia występują pomniki przyrody nieożywionej:

- 1) źródło krasowe, tzw. „Źródło Geologów”, działki Nr 104, 431/6, Gołcza – zgodnie z Rozp. Nr 31 Woj. Krakowskiego z dn. 16.11.1998 r. (Dz. Urz. Woj. Kraków. Nr 28, poz. 238);
- 2) źródło, tzw. „Źródło Ireny”, działka Nr 147/7, Wielkanoc, zgodnie z Rozp. Nr 14/02 Woj. Małopolskiego z dn. 31.01.2002 r. (Dz. Urz. Woj. Małop. Nr 22, poz. 431);






Poza terenem aglomeracji Gołcza - Rzeżuśnia występuje forma ochrony przyrody obszarowej: Dłubniański Park Krajobrazowy, Rozporządzenie Nr 84/06 Wojewody Małopolskiego z dnia 17 października 2006r. w sprawie Dłubniańskiego Parku Krajobrazowego.



MAPA
AGLOMERACJI GOŁCZA - RZEŻUŚNIA
SKALA 1:25000



Załącznik nr 2
do Uchwały nr XX/178/20
Rady Gminy Gołcza
z dnia 23.12.2020r.

- LEGENDA :
-  - istniejąca oczyszczalnia ścieków w Rzeżuśni
 -  - granica aglomeracji Gołcza - Rzeżuśnia
 -  - pomniki przyrody nieożywionej
 1. Gołcza dz. 104, 431/6 - "Źródło Geologów"
 2. Wielkanoc dz.147/7 - "Źródło Ireny"
 -  - ujęcie wody Wielkanoc WG-1
 -  - strefa ochrony ujęcia wody Wielkanoc WG-1

