



DZIENNIK URZĘDOWY

WOJEWÓDZTWA MAŁOPOLSKIEGO

Kraków, dnia 2 stycznia 2017 r.

Poz. 6

UCHWAŁA NR XXIV/211/16 RADY GMINY SKRZYSZÓW

z dnia 29 grudnia 2016 roku

zmieniającą uchwałę w sprawie wyznaczenia obszaru zdegradowanego i obszaru rewitalizacji dla Gminy Skrzyszów

Na podstawie art. 18 ust. 2 pkt 15 ustawy z dnia 8 marca 1990 r. o samorządzie gminnym (Dz.U. z 2016 r. poz. 446 z późn. zm.) oraz art. 8 ust. 1, art. 11 ust. 4, art. 13 ustawy z dnia 9 października 2015 r. o rewitalizacji (Dz.U. z 2015 r. poz. 1777 z późn. zm.) Rada Gminy Skrzyszów, działając na wniosek Wójta Gminy, uchwala, co następuje:

§ 1. Wymienione uchwały Nr XXIII/191/16 Rady Gminy Skrzyszów z dnia 18 listopada 2016 r. w sprawie wyznaczenia obszaru zdegradowanego i obszaru rewitalizacji dla Gminy Skrzyszów § 1 ust. 3 załączniki graficzne od 1 do 2 określające granice obszaru zdegradowanego, oraz od 3 do 4 określające granice obszaru podlegającego rewitalizacji zastępuje się odpowiednio załącznikami od 1 do 2 i od 3 do 4 do niniejszej uchwały.

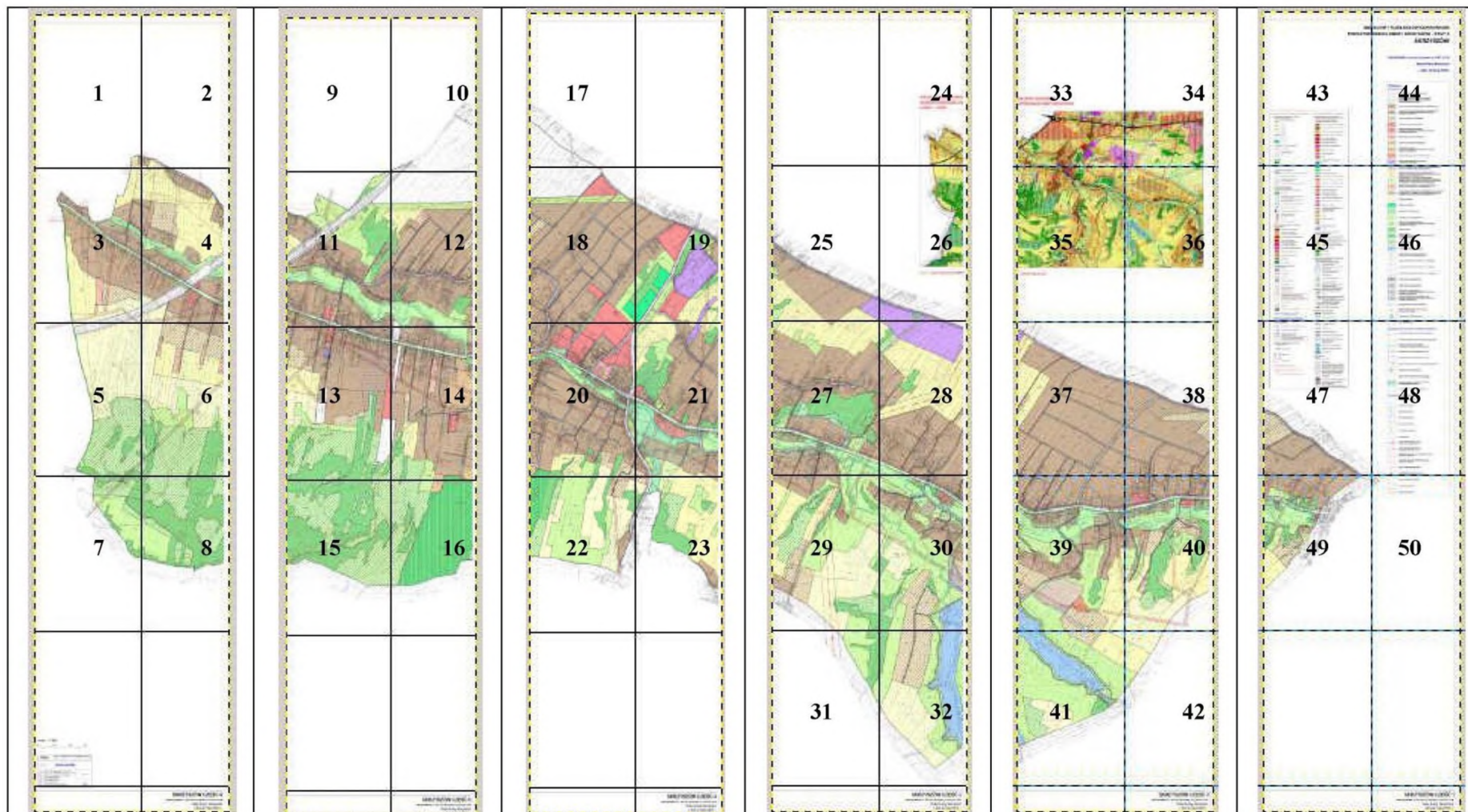
§ 2. Wykonanie uchwały powierza się Wójtowi Gminy Skrzyszów.

§ 3. Uchwała wchodzi w życie po upływie 14 dni od dnia ogłoszenia w Dzienniku Urzędowym Województwa Małopolskiego.

WICEPRZEWODNICZĄCY RADY
Piotr KIWIOR

Załącznik Nr 1 do uchwały Nr XXIV/211/16
Rady Gminy Skrzyszów
z dnia 29 grudnia 2016 r.

GRANICE OBSZARU ZDEGRADOWANEGO W MIEJSCOWOŚCI SKRZYSZÓW W SKALI 1:2000*



*Rysunek planu został sporządzony w oparciu o skalę źródłową 1:2000. Skala ta ulega pomniejszeniu w wyniku przypisanych prawem odległości marginesów

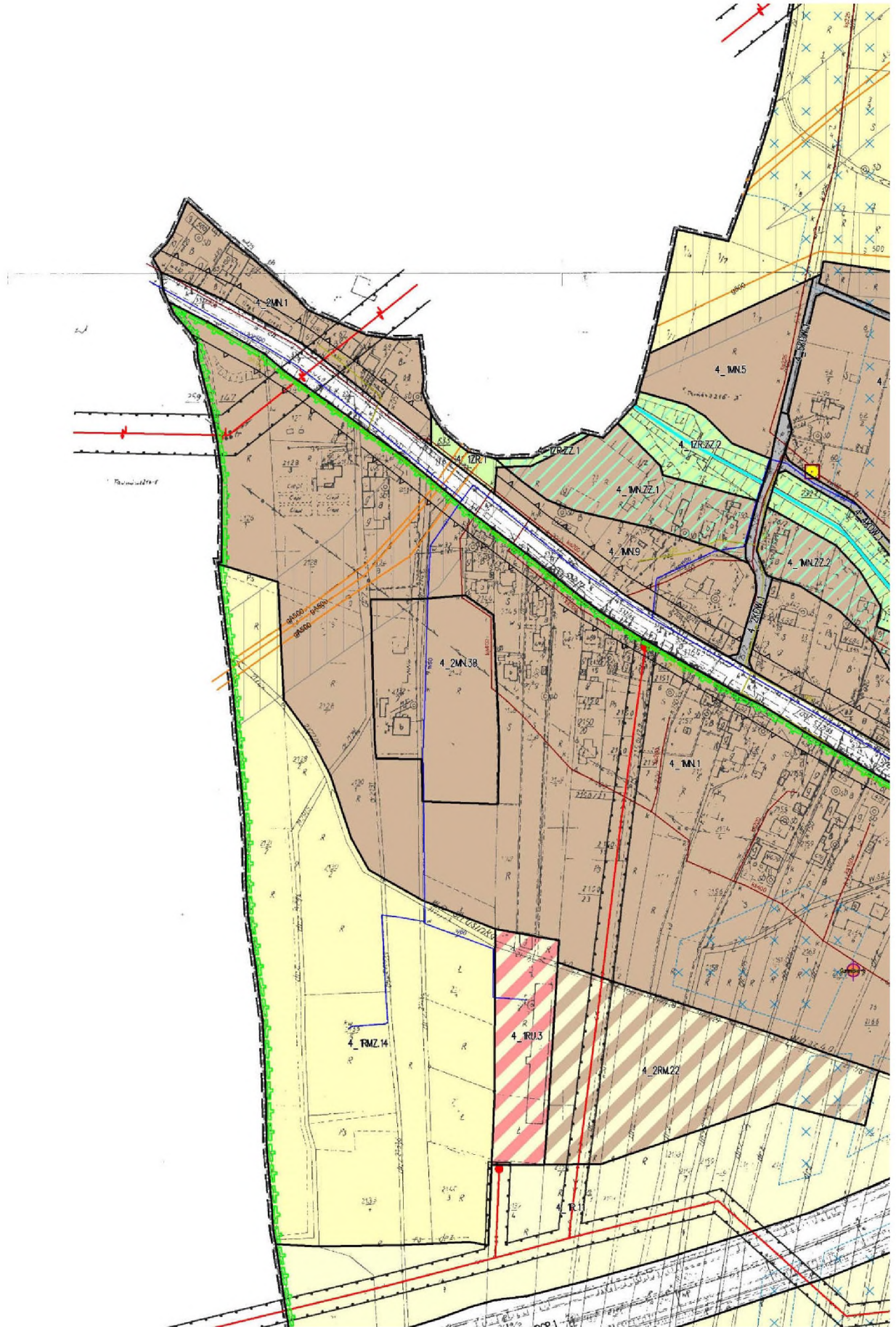
1



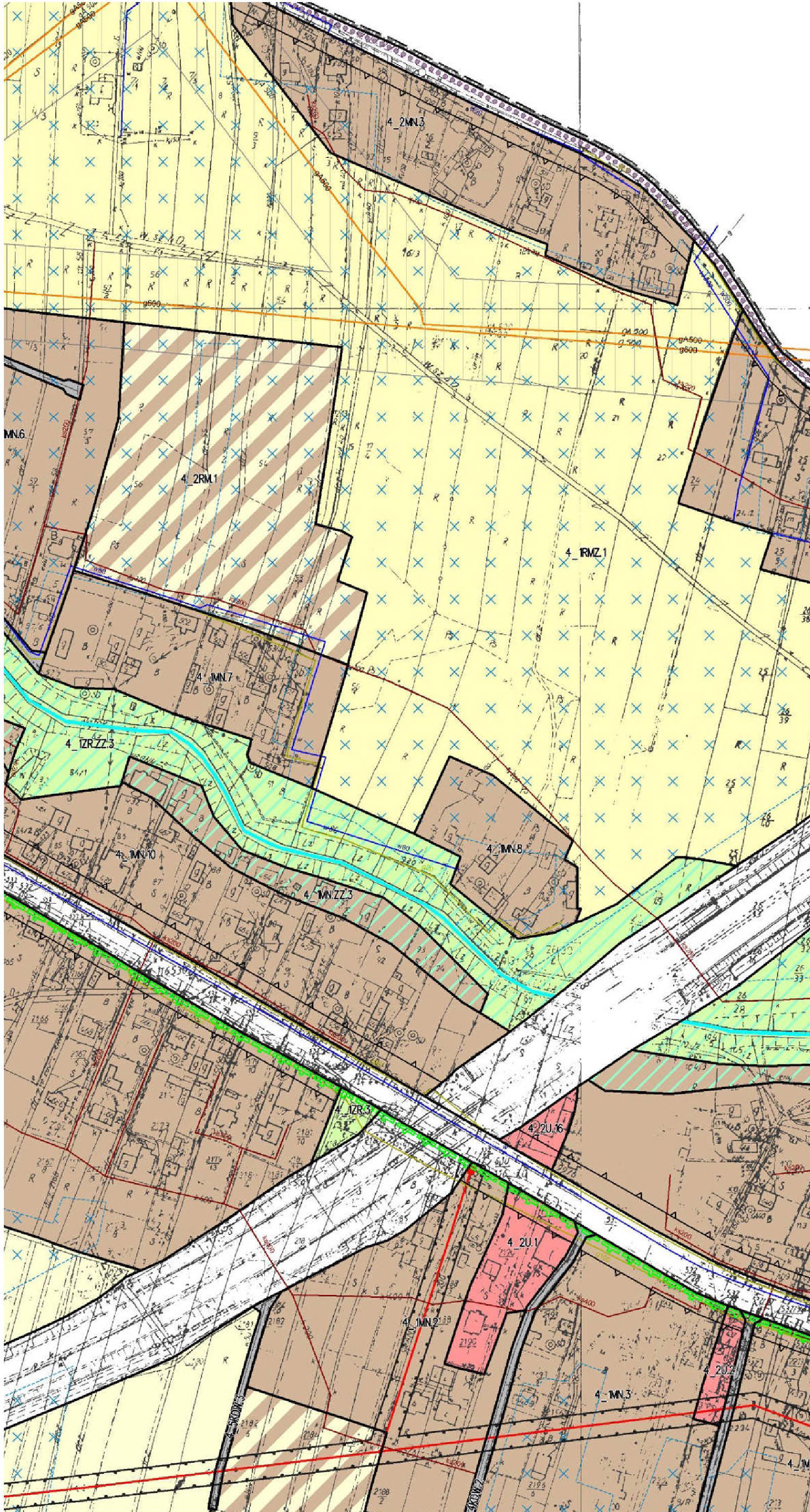
2



3



4



7



8



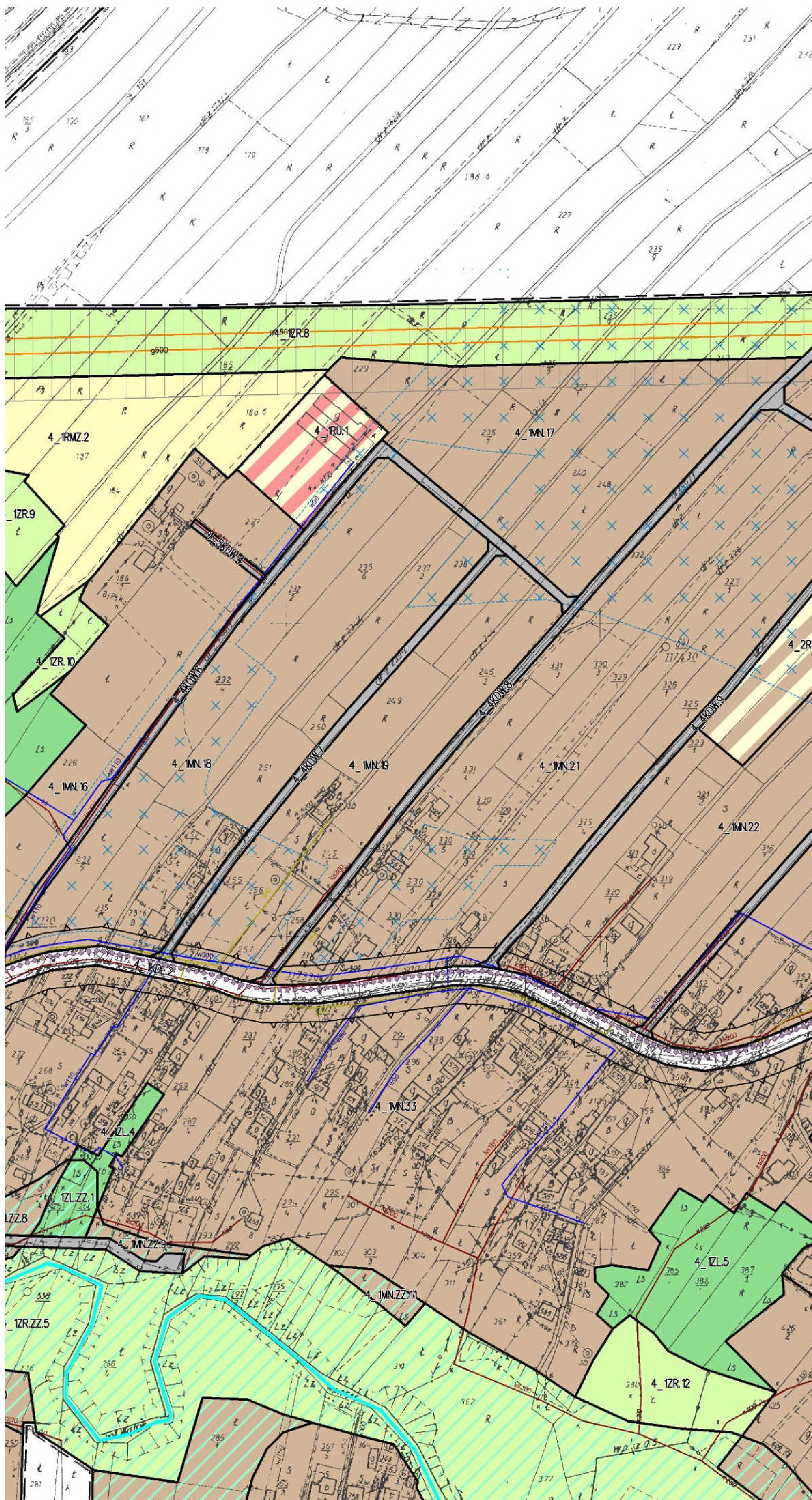
9



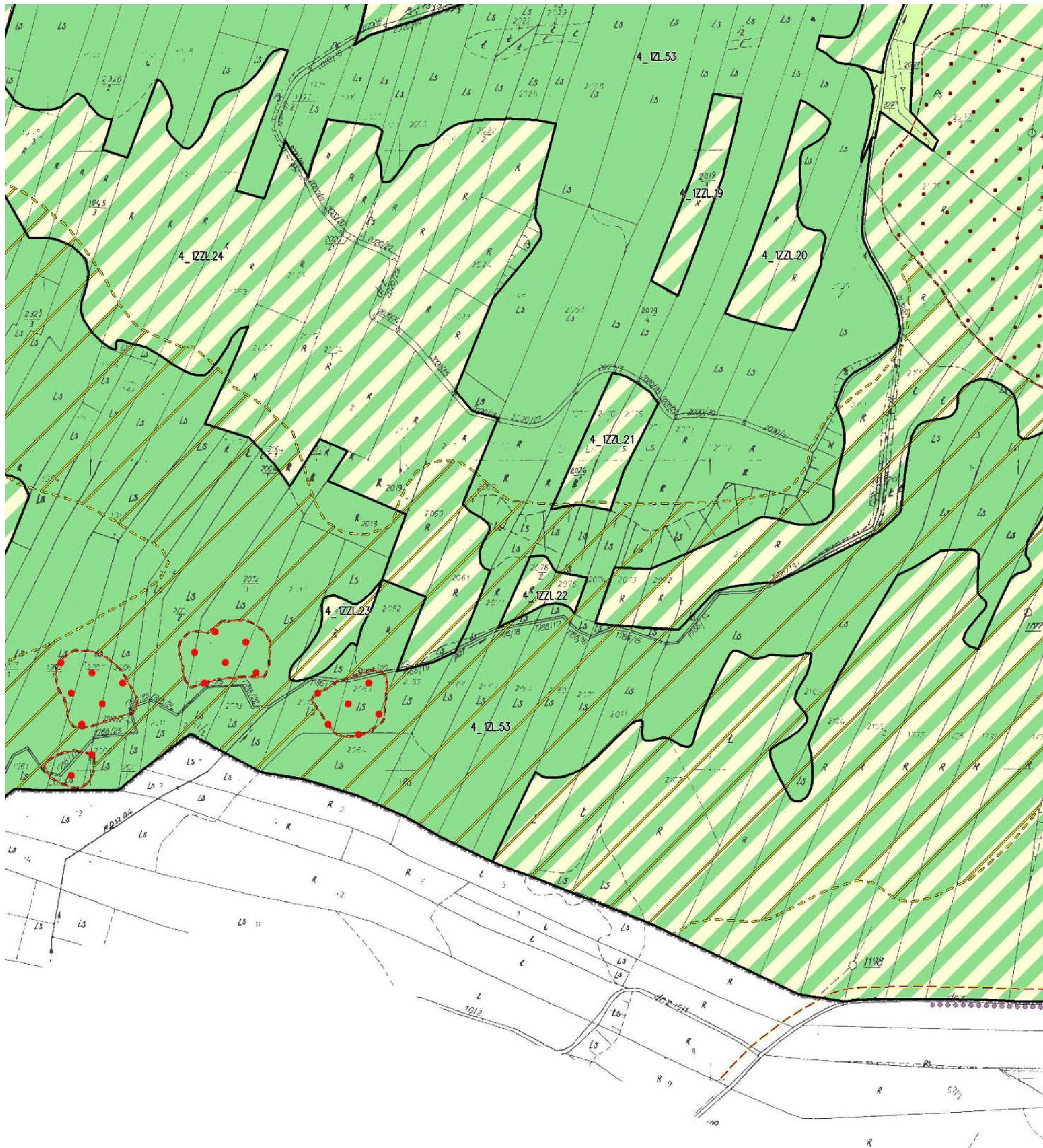
10



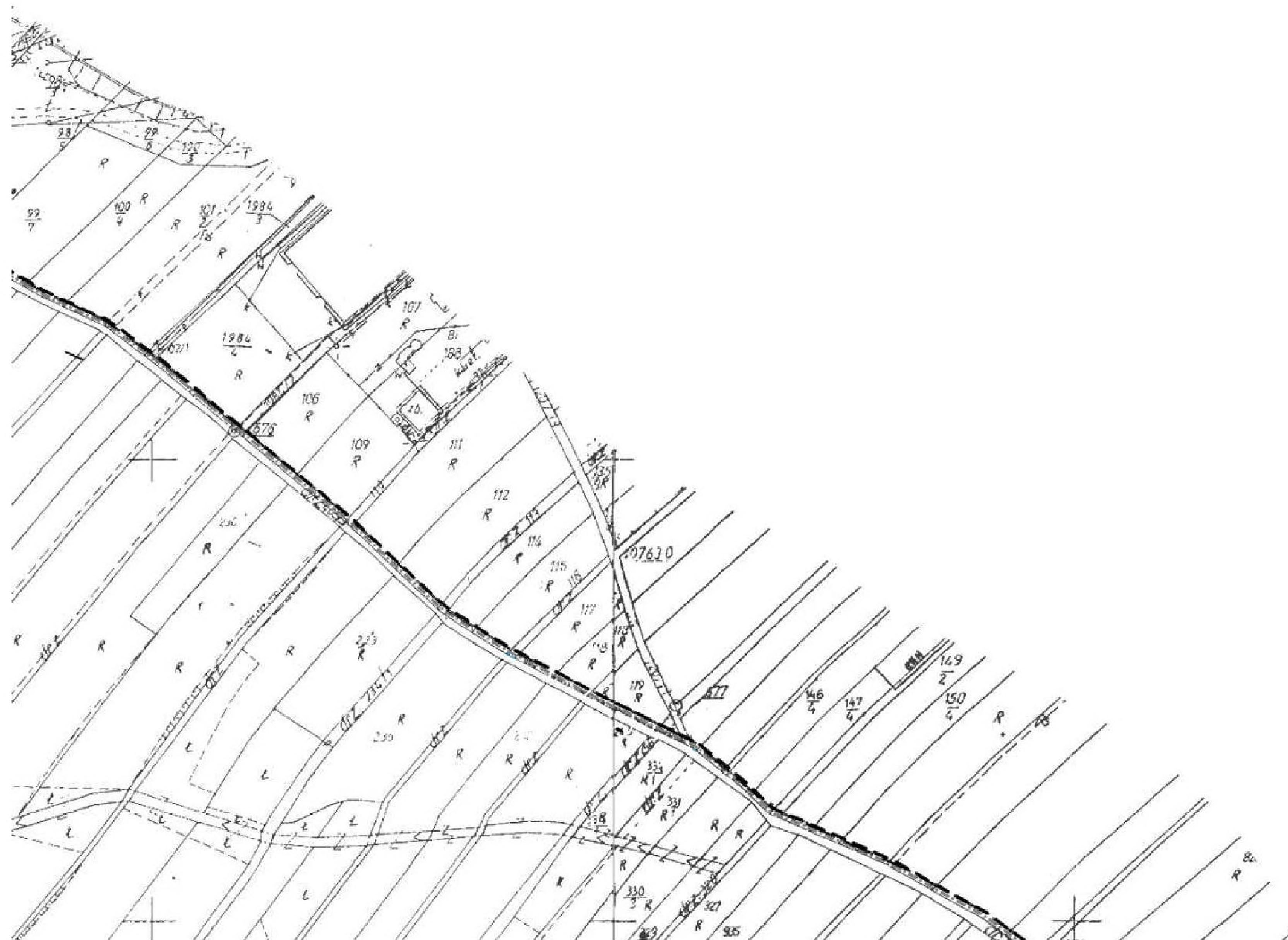
12



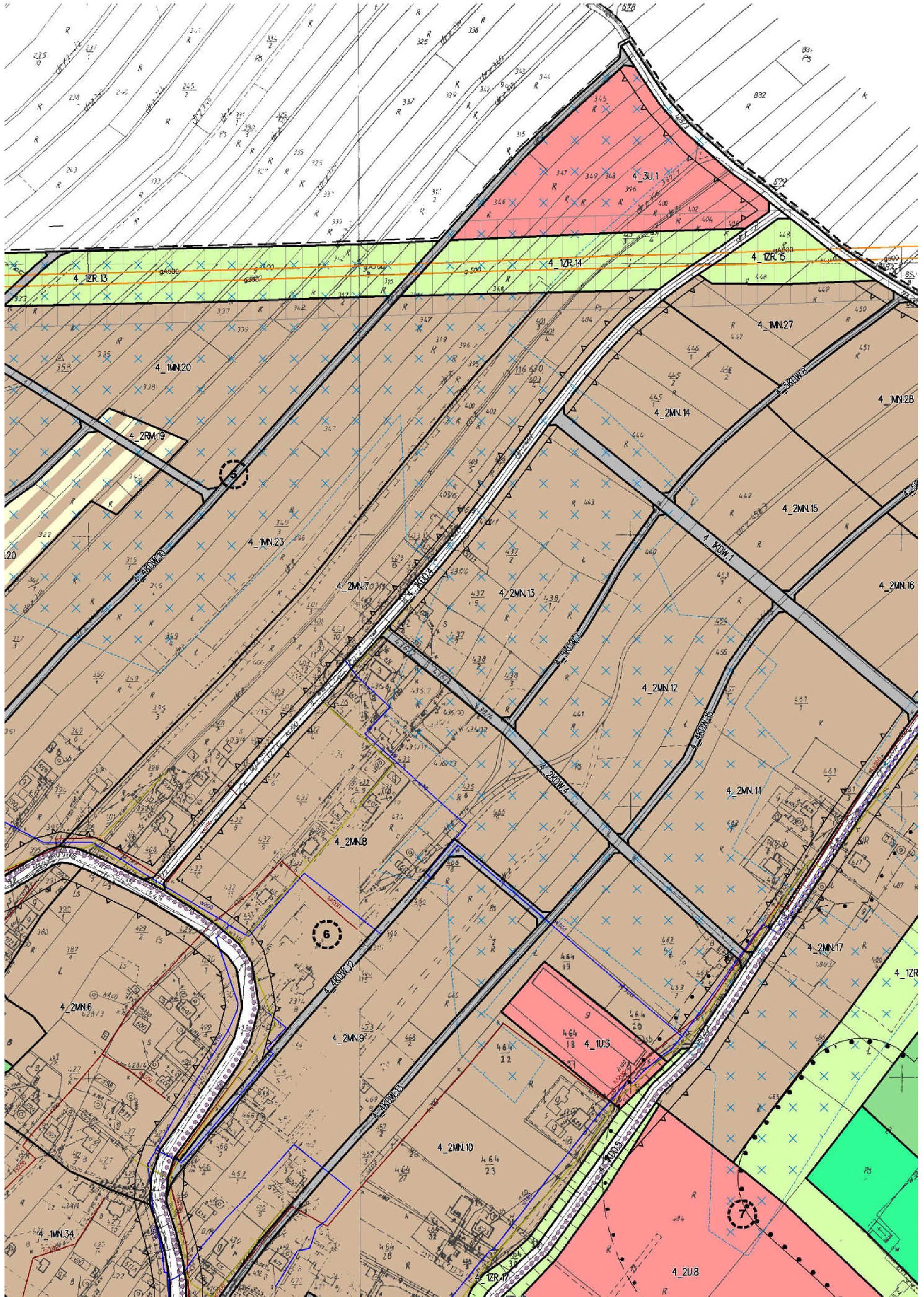
15



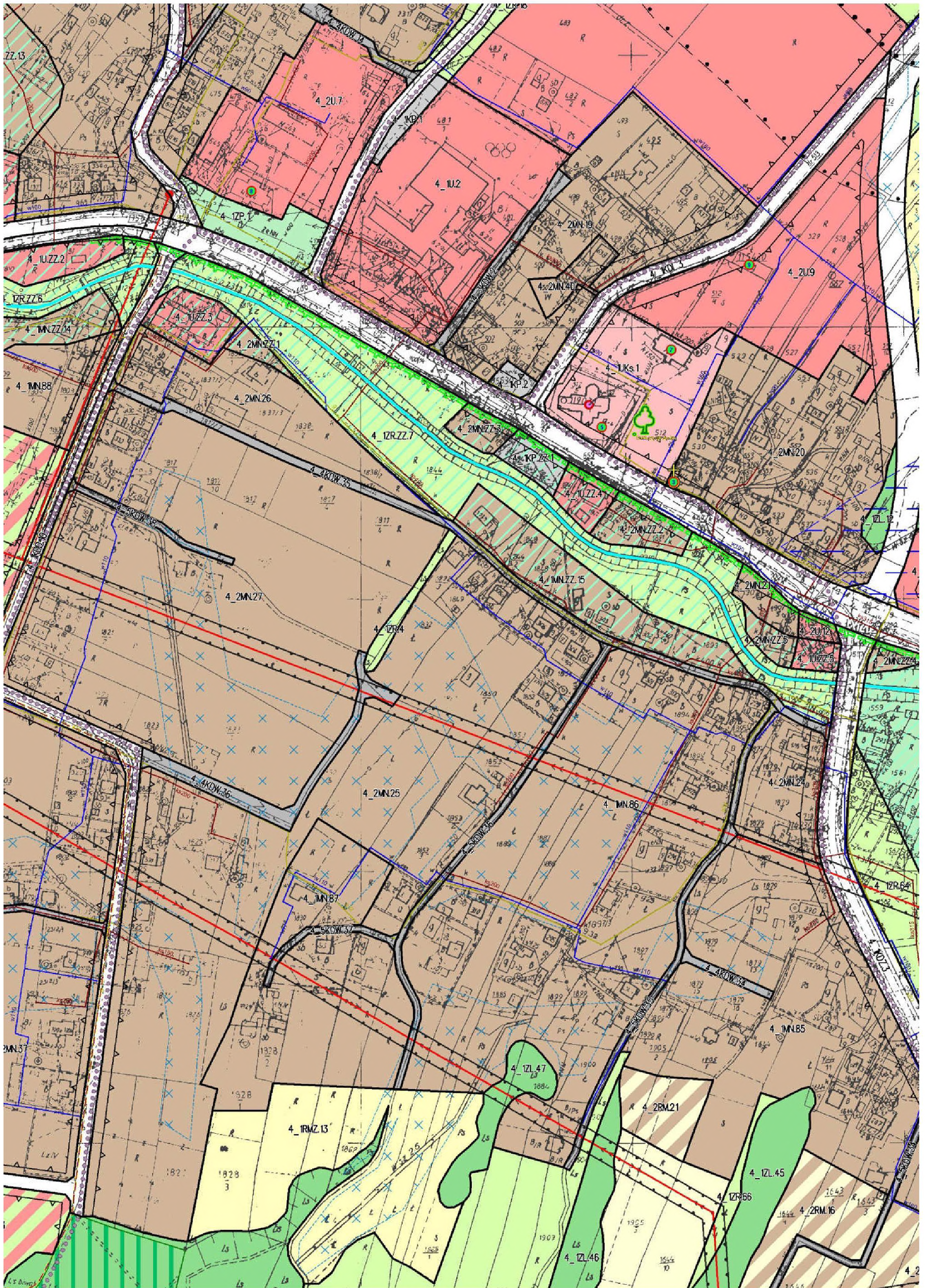
17



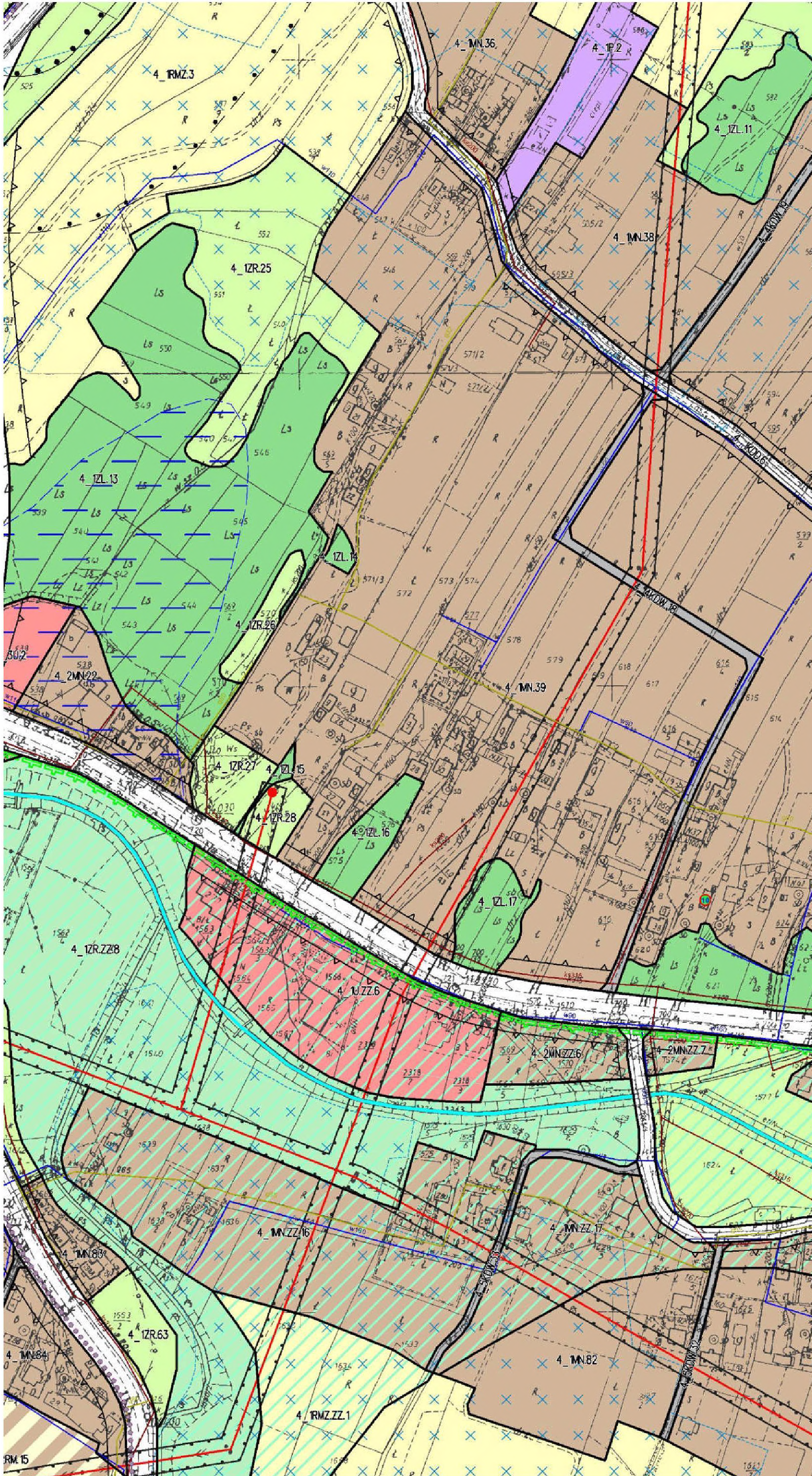
18



20



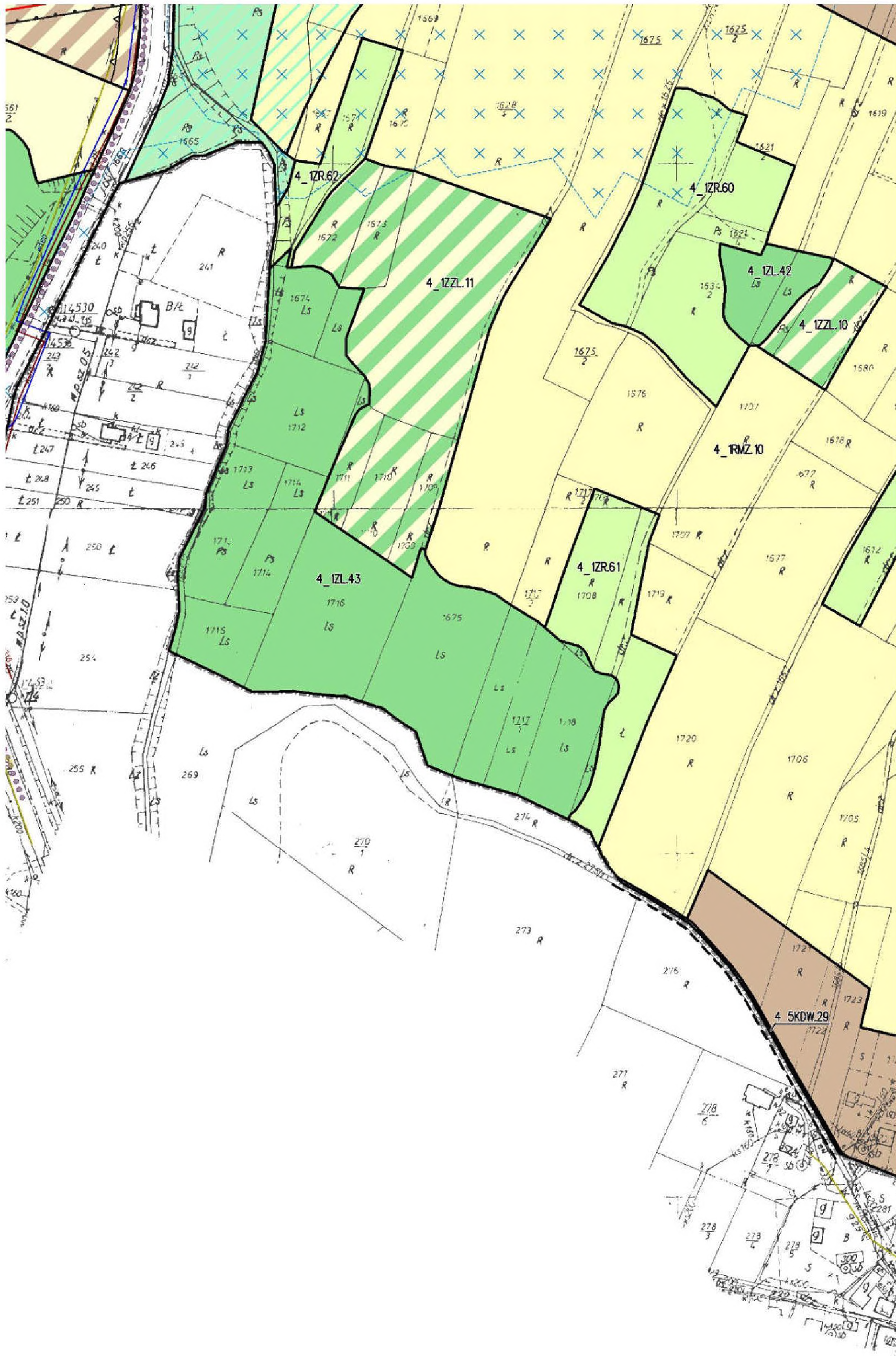
21



22



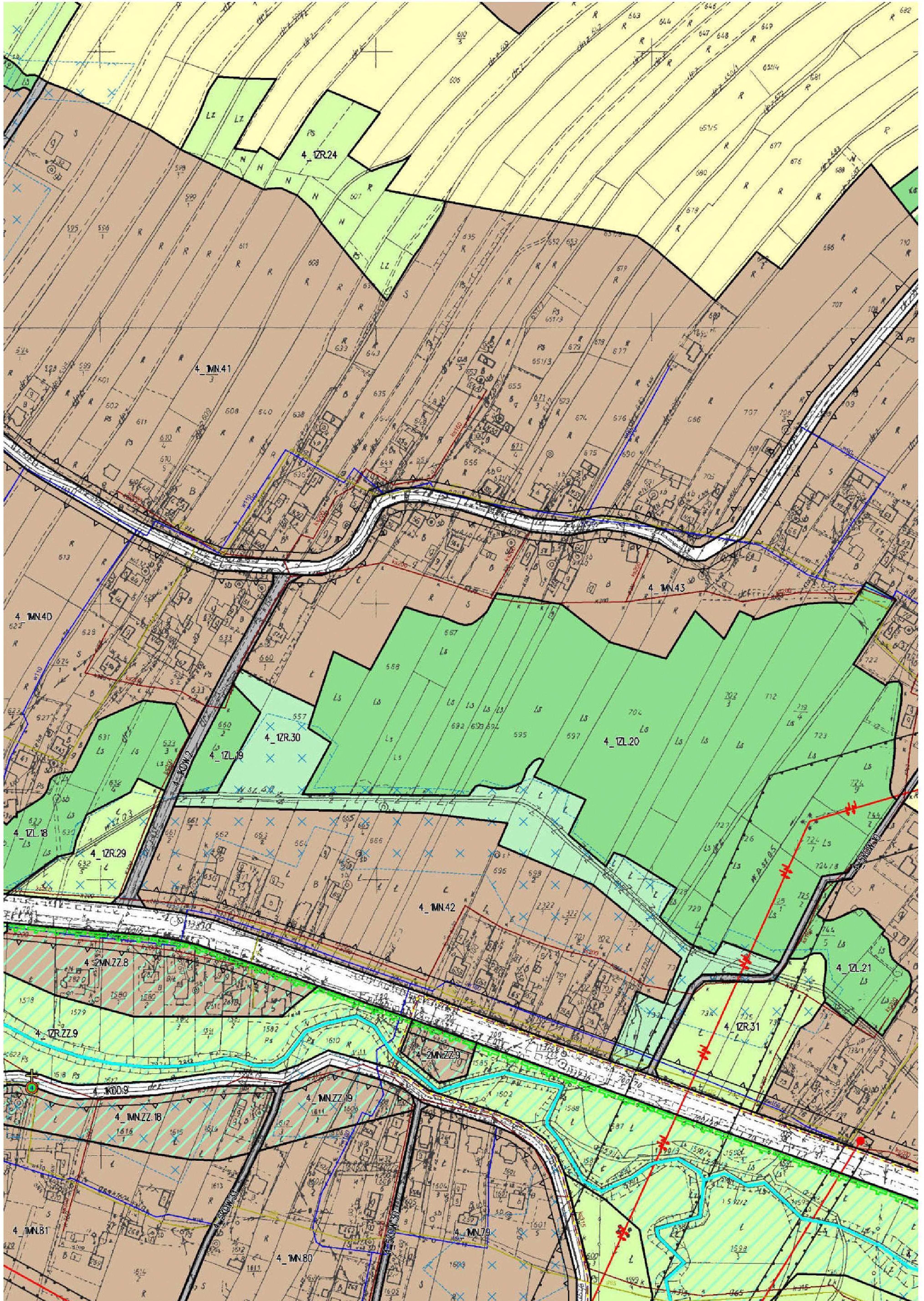
23

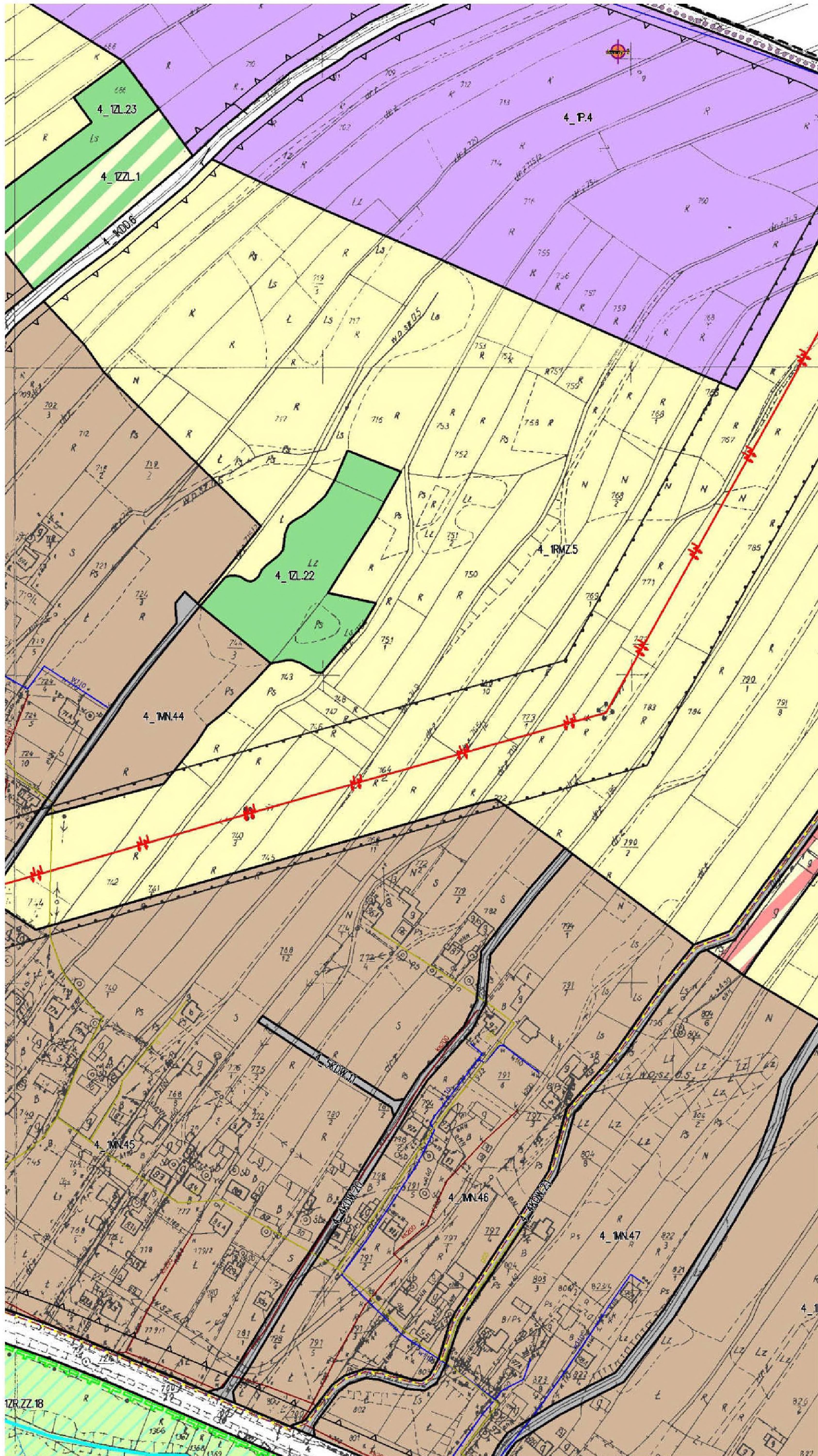


**WYRYS ZE STUDIUM UWARUNKOWAŃ
ZAGOSPODAROWANIA PRZEMISŁOWEGO
w skali 1 : 10 000**

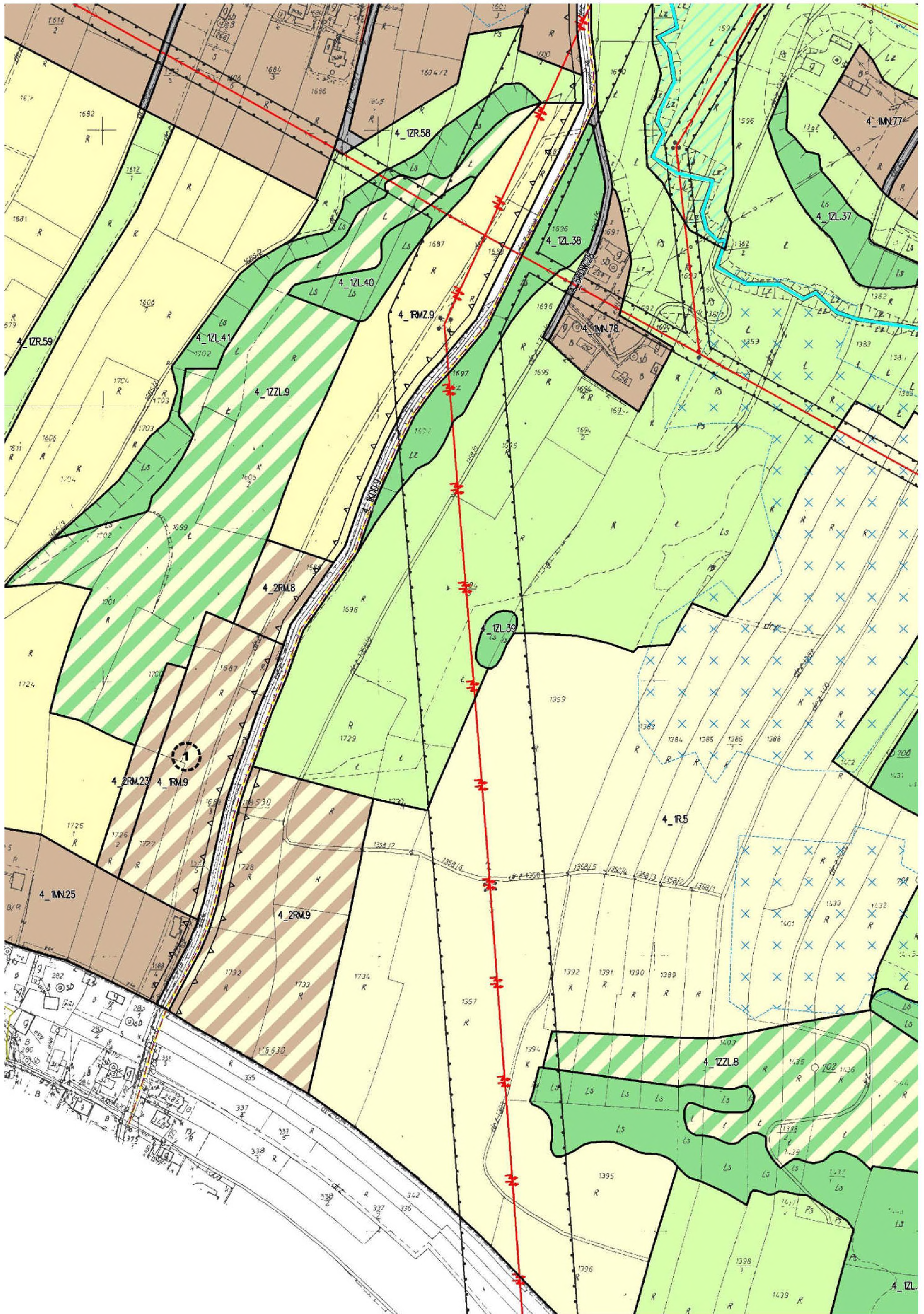


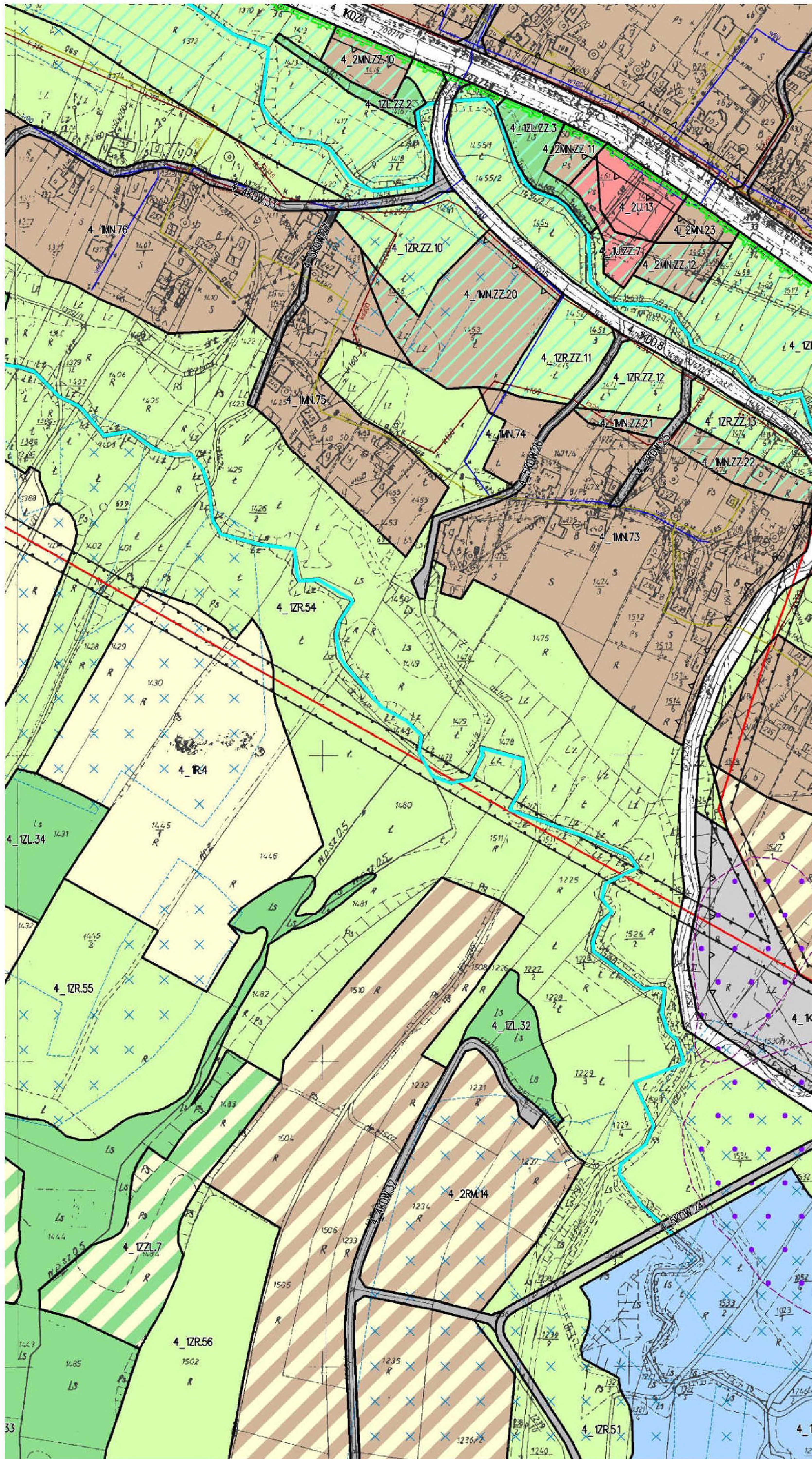
27



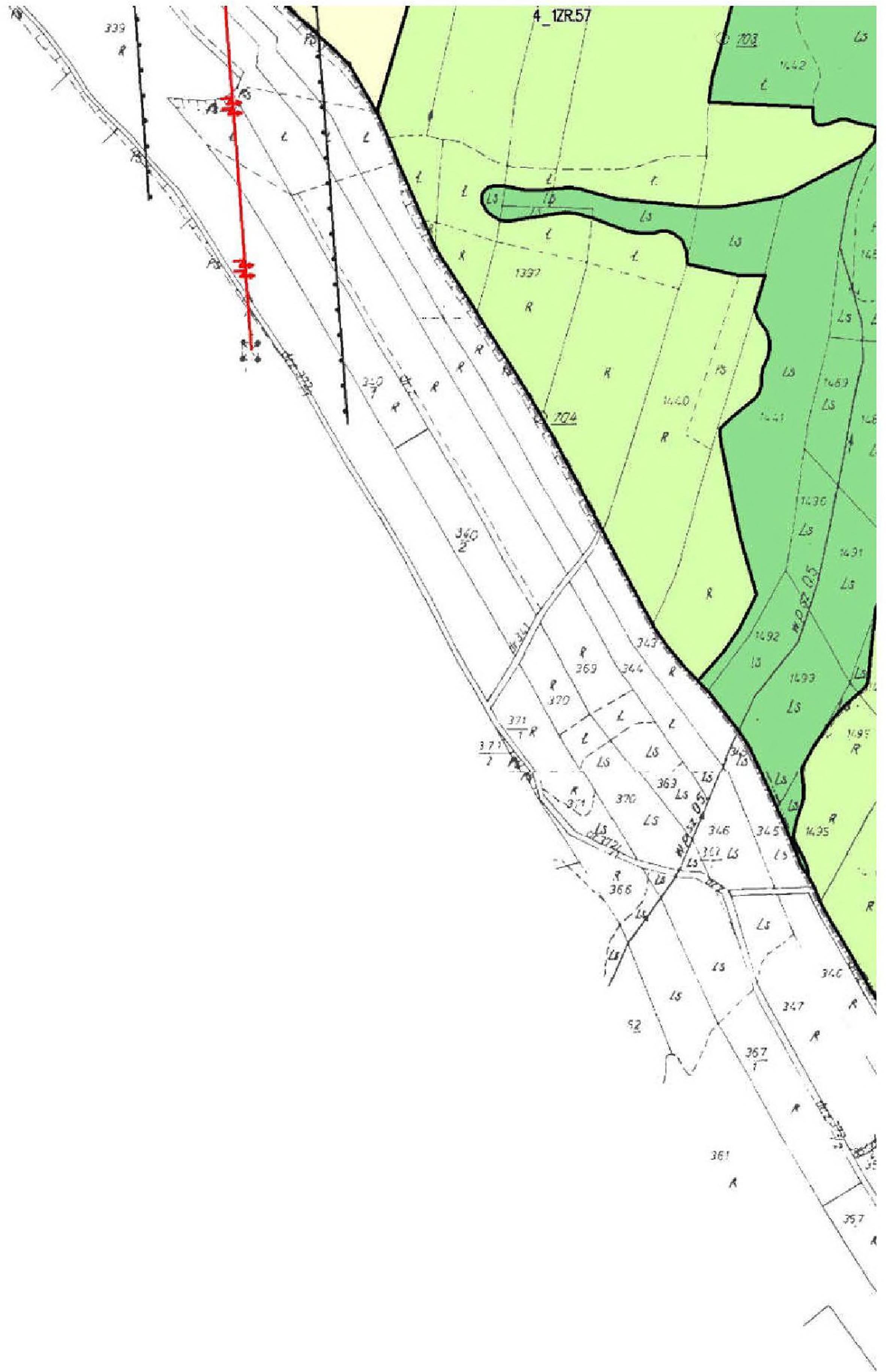


29

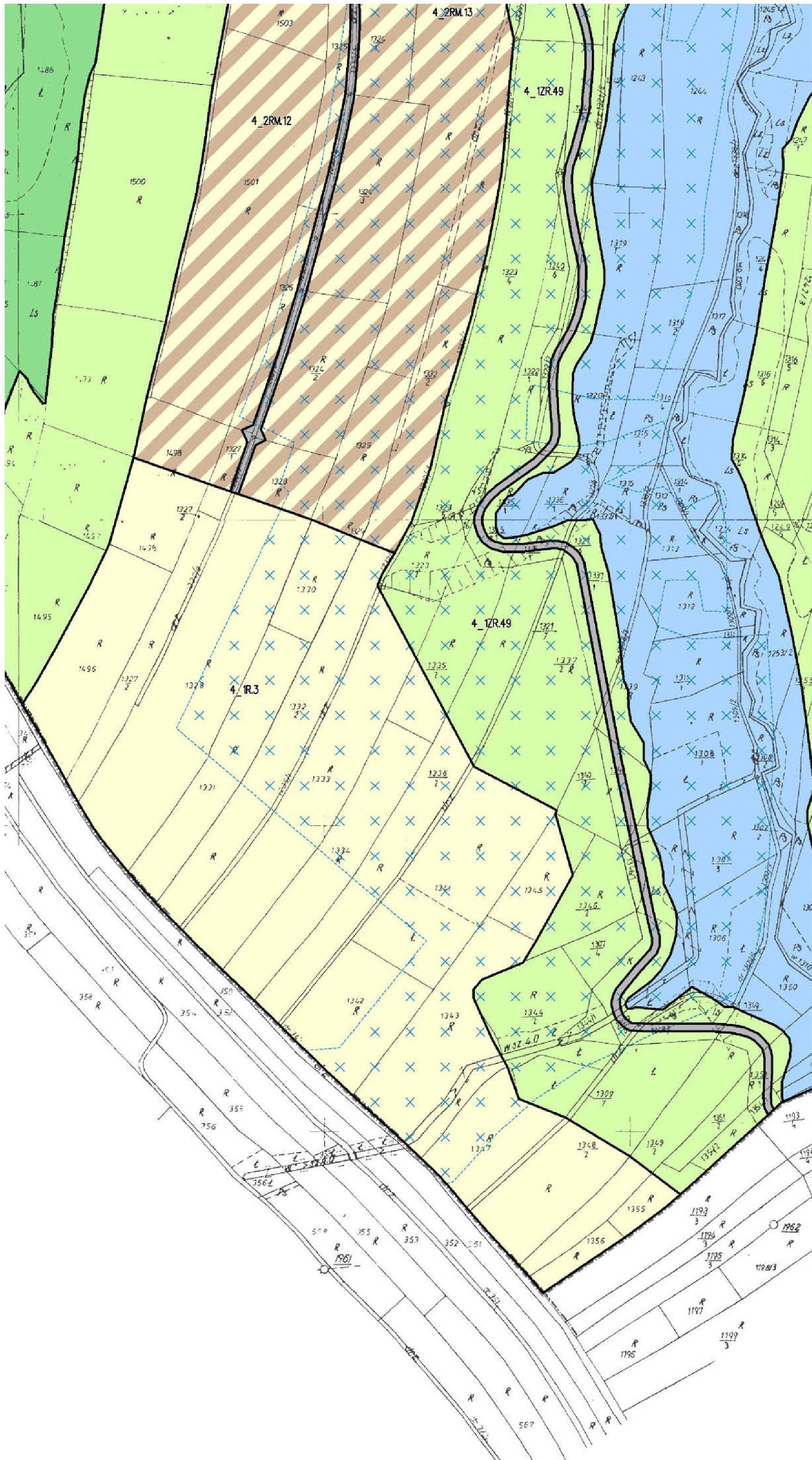




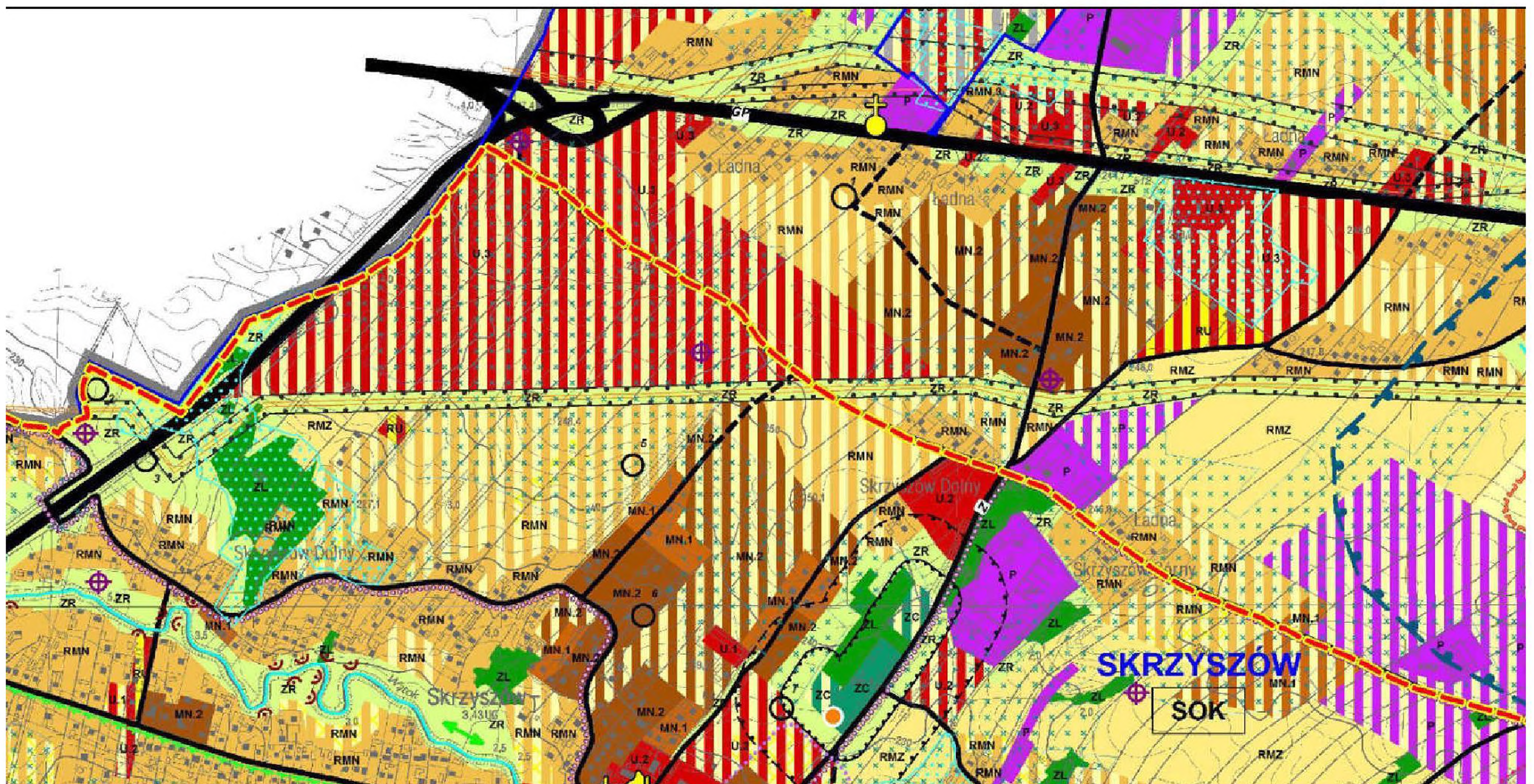
31

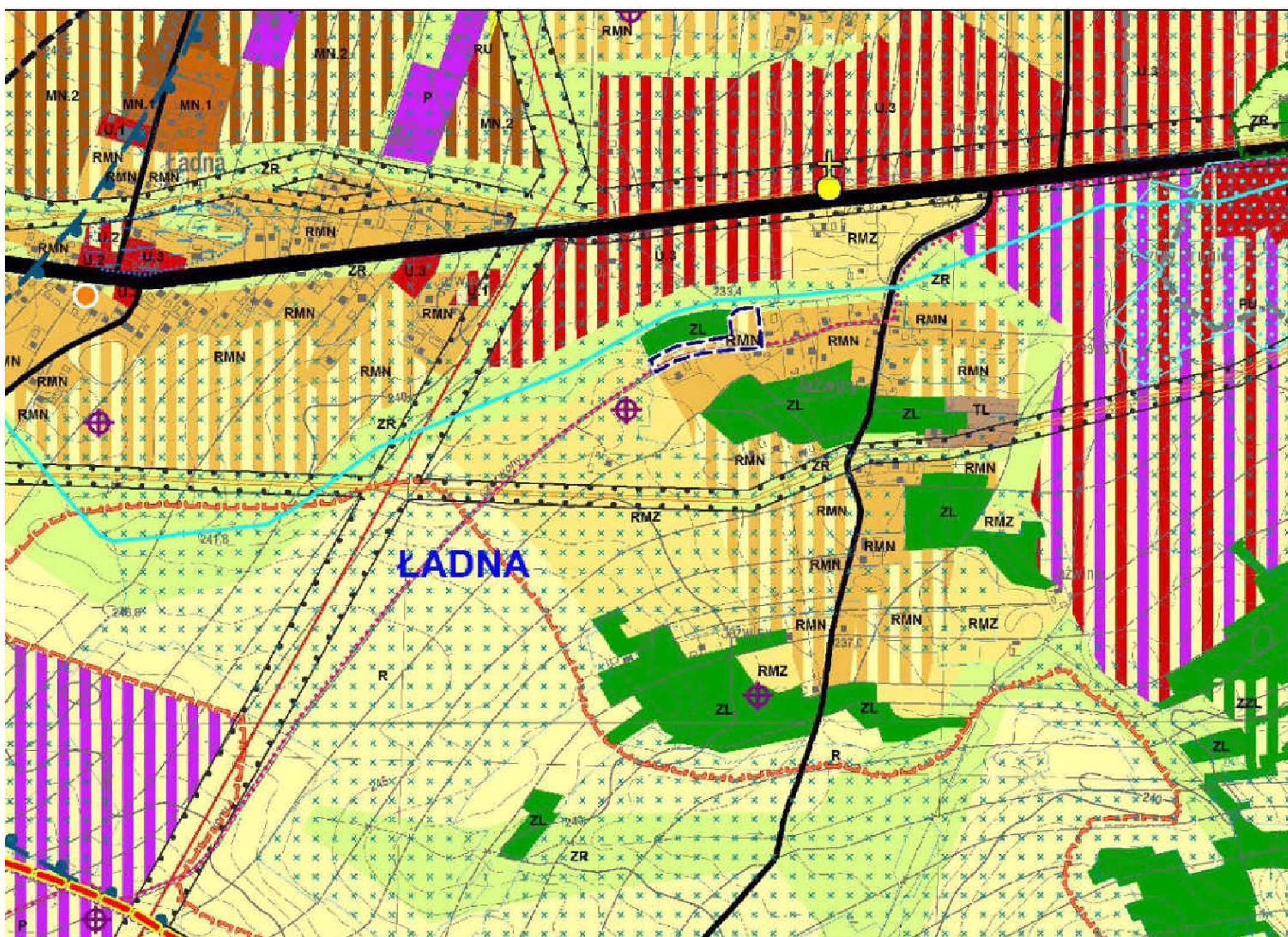


32

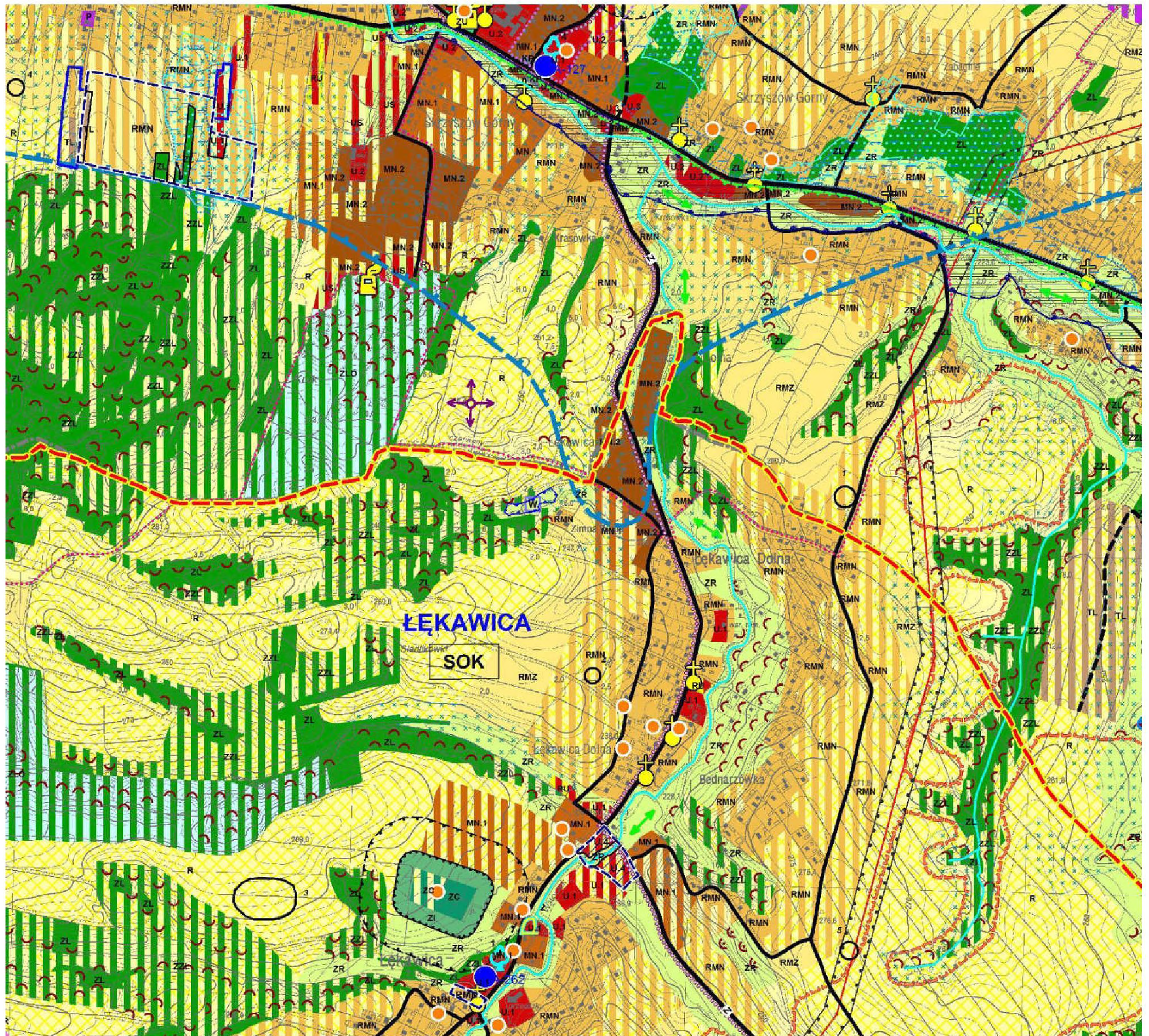


UNKOWAŃ I KIERUNKÓW RESTRZENNENEGO GMINY SKRZYSZÓW







35



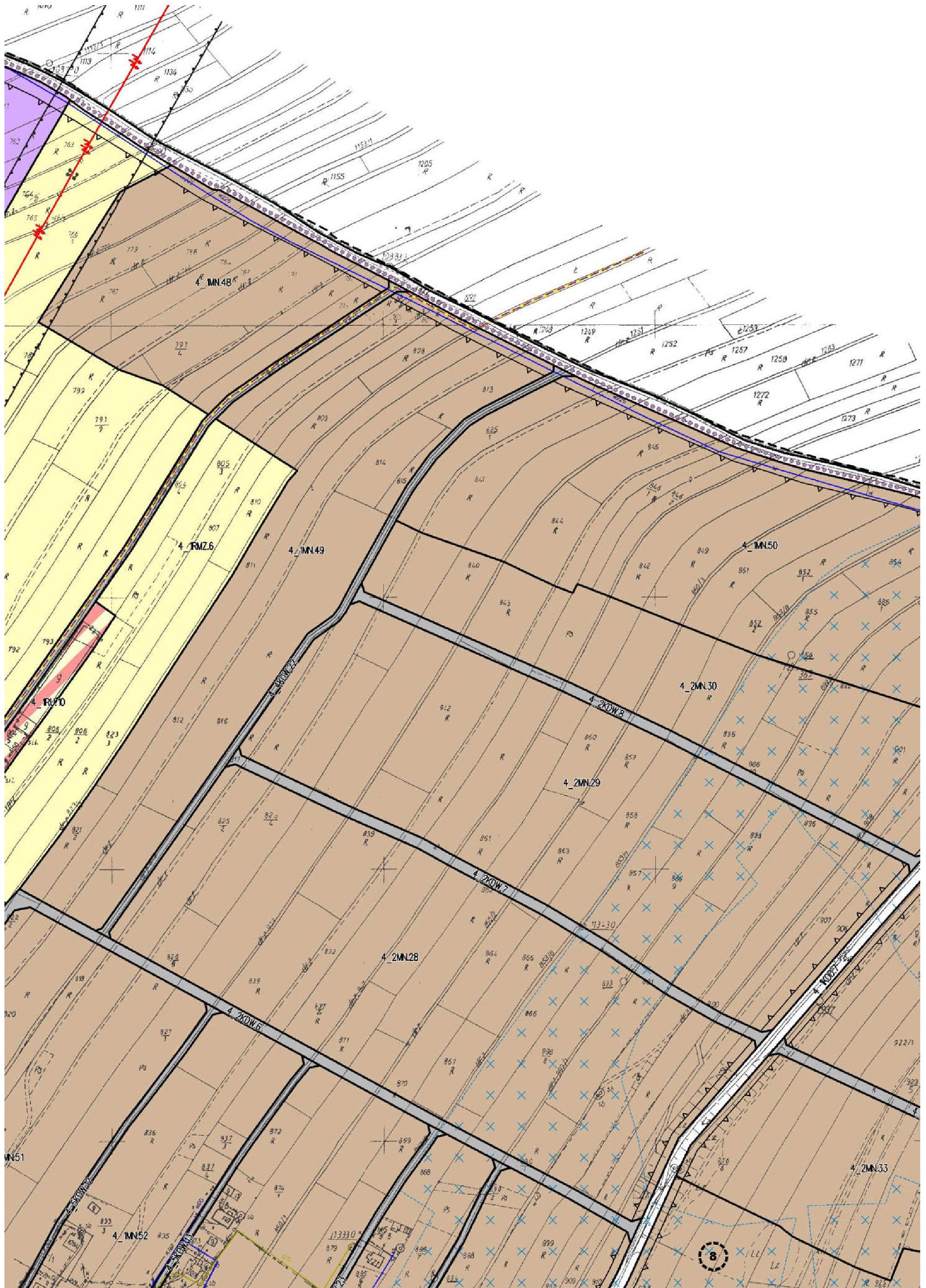
sołectwo Skrzyszów

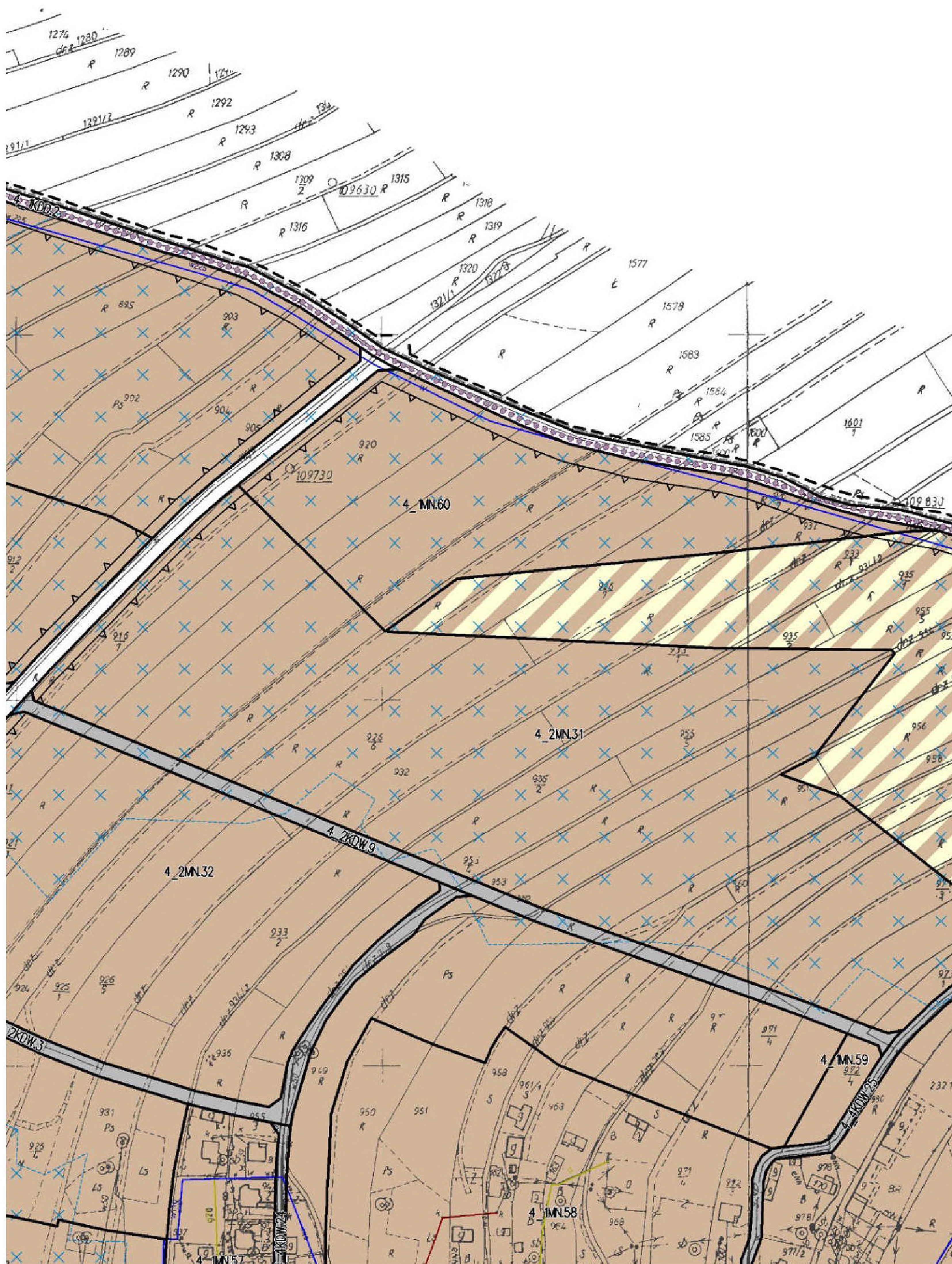


36

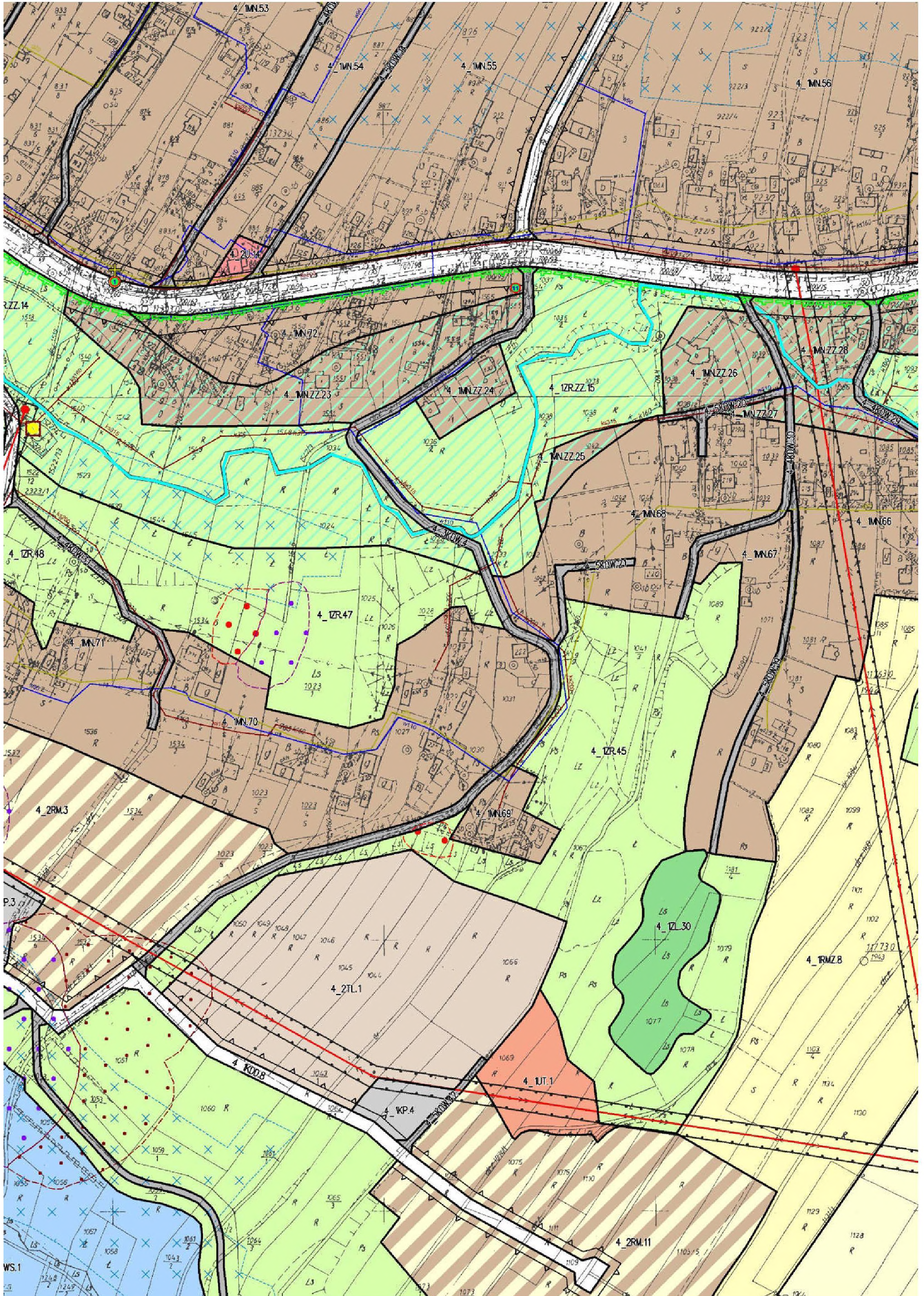


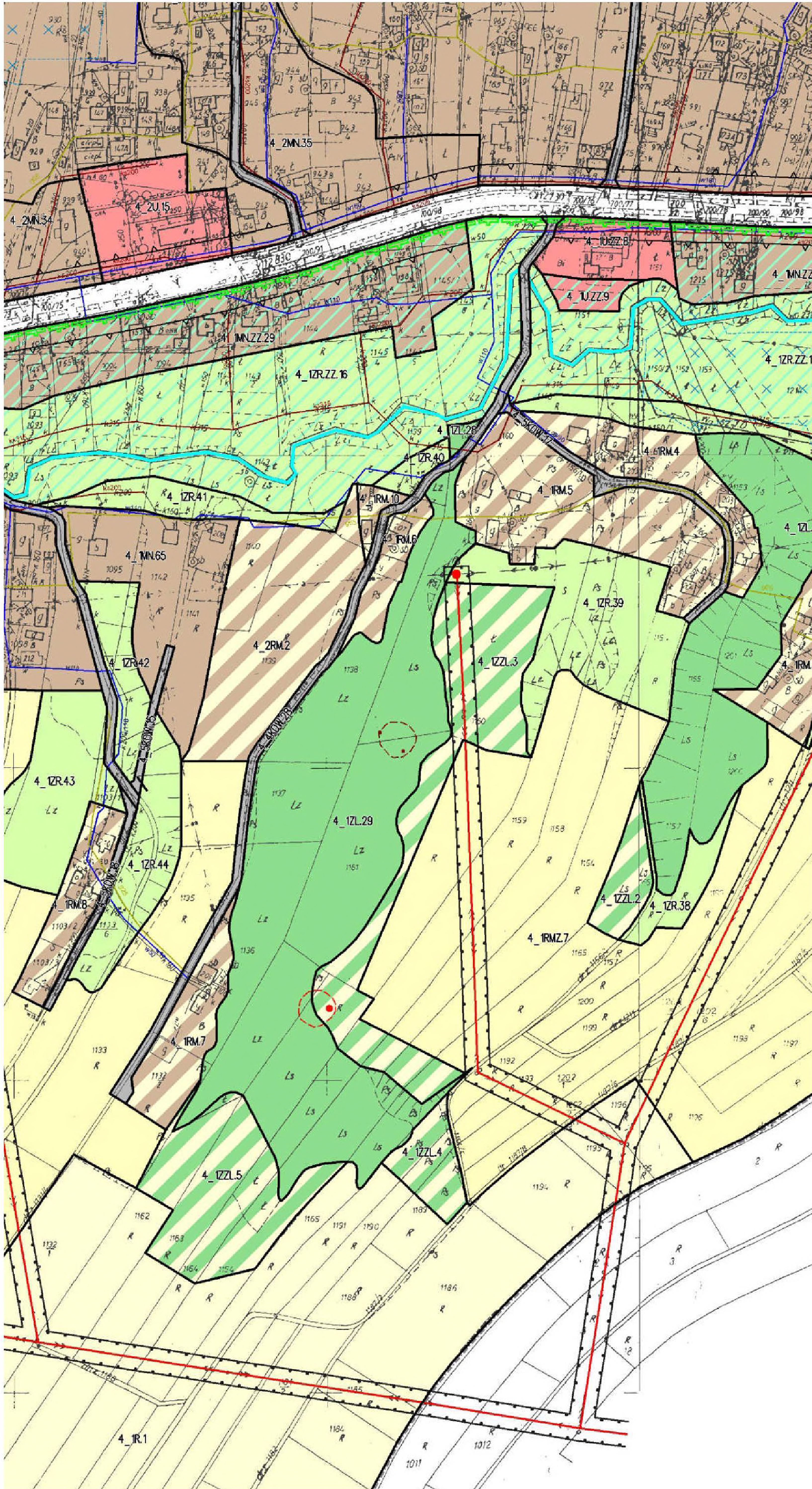
37



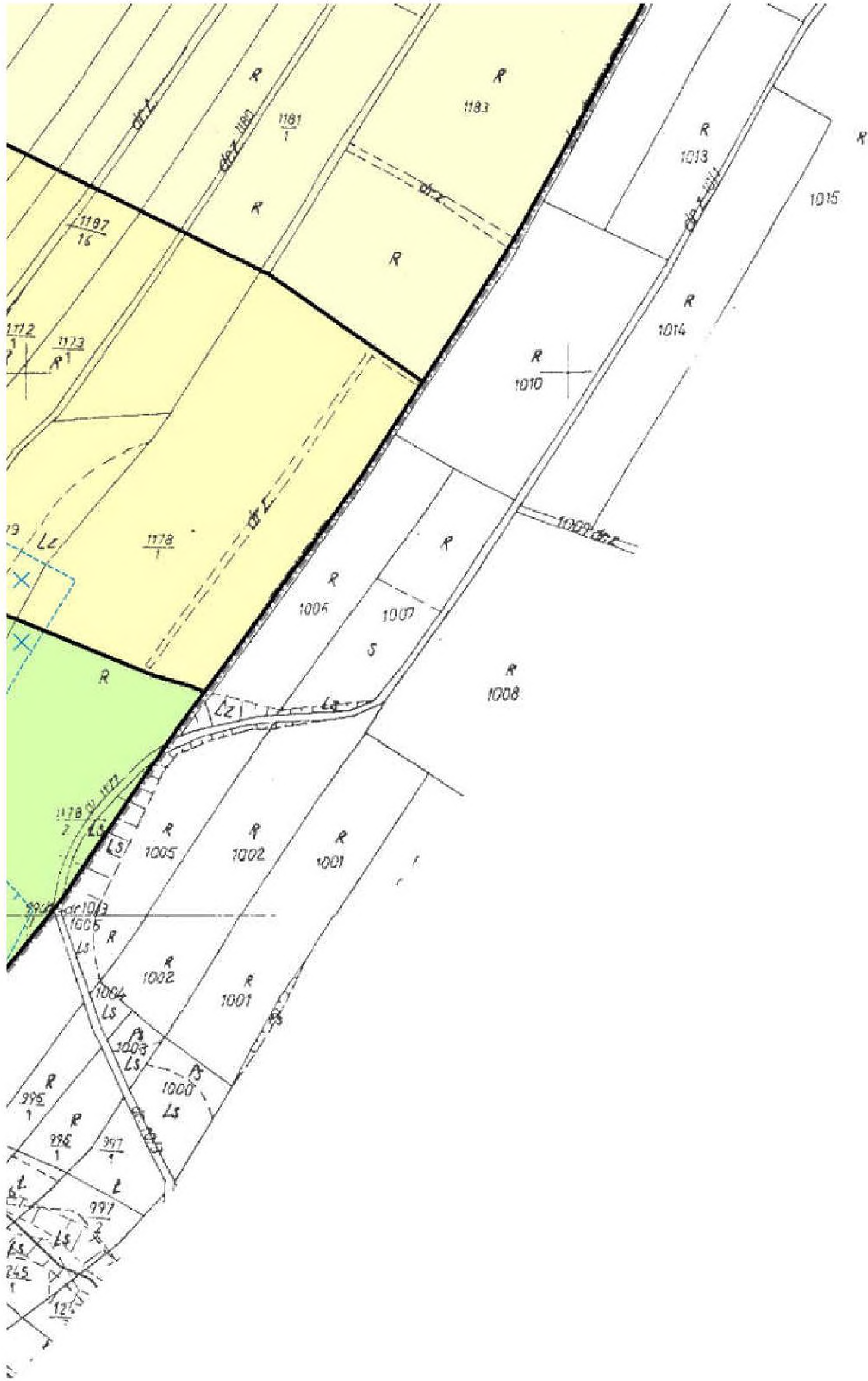


39





42



MIE. PRZESTRZE

UWARUNKOWANIA ZAGOSPODAROWANIA PRZESTRZENNEGO	KIERUNKI ZAGOSPODAROWANIA PRZESTRZENNEGO
I. Uwarunkowania i ograniczenia wynikające ze środowiska naturalnego	I. Ustalenia dotyczące zmian w strukturze przestrzennej gminy oraz przeznaczeniu terenów
1. Zasoby środowiska naturalnego	1. Obszary porządkowania na drodze uzupełnień i przekształceń zabudowy
<i>Gleby</i>	 MN.1 mieszkaniowej jednorodzinnej z zagrodową
 klasy II-III	 MN.2 mieszkaniowej jednorodzinnej z usługami
 organiczne	 RMN zagrodowej i mieszkaniowej jednorodzinnej
 pozostałe	 U1 tereny usług publicznych i komercyjnych
<i>Wody powierzchniowe</i>	 U2 tereny usług komercyjnych wraz zabudową mieszkaniową
 potoki i cieki	 U3 tereny usług komercyjnych oraz działalności produkcyjnej
 Ws wody stojące	 P produkcyjnej, składów i magazynów
<i>Surowce naturalne - udokumentowane złoża</i>	 RU obsługi produkcji rolnej
 gazu ziemnego	 TL rekreacji indywidualnej
 kruszywa naturalnego (piasku wydymowego)	 PS sportu
 torfu	2. Obszary porządkowania terenów zieleni
<i>Szata roślinna</i>	 ZC cmentarzy
 ZL lasy	 ZP terenów zielonych
 ZR kompleksów użytków zielonych	

JSCOWY PLAN ZAGOSPODAROWANIA MIEJSCOWOŚCI W ZAKRESIE MIASTECZKA GMINY SKRZYSZÓW - ETAP A MIASTECZKA SKRZYSZÓW

ZAŁĄCZNIK nr 4A do Uchwały nr XX/171/16

Rady Gminy Skrzyszów

z dnia 21 lipca 2016r.

LEGENDA:

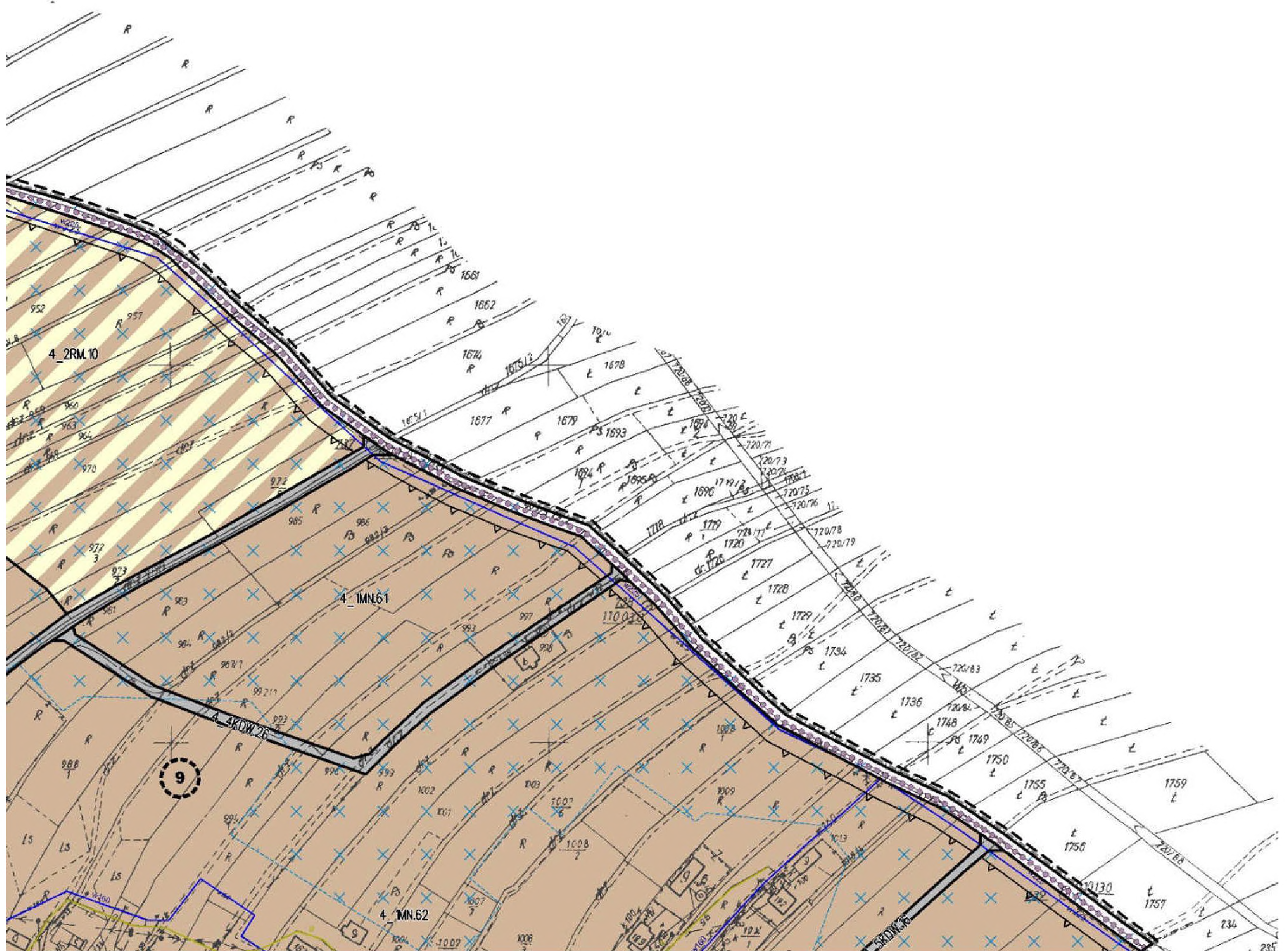
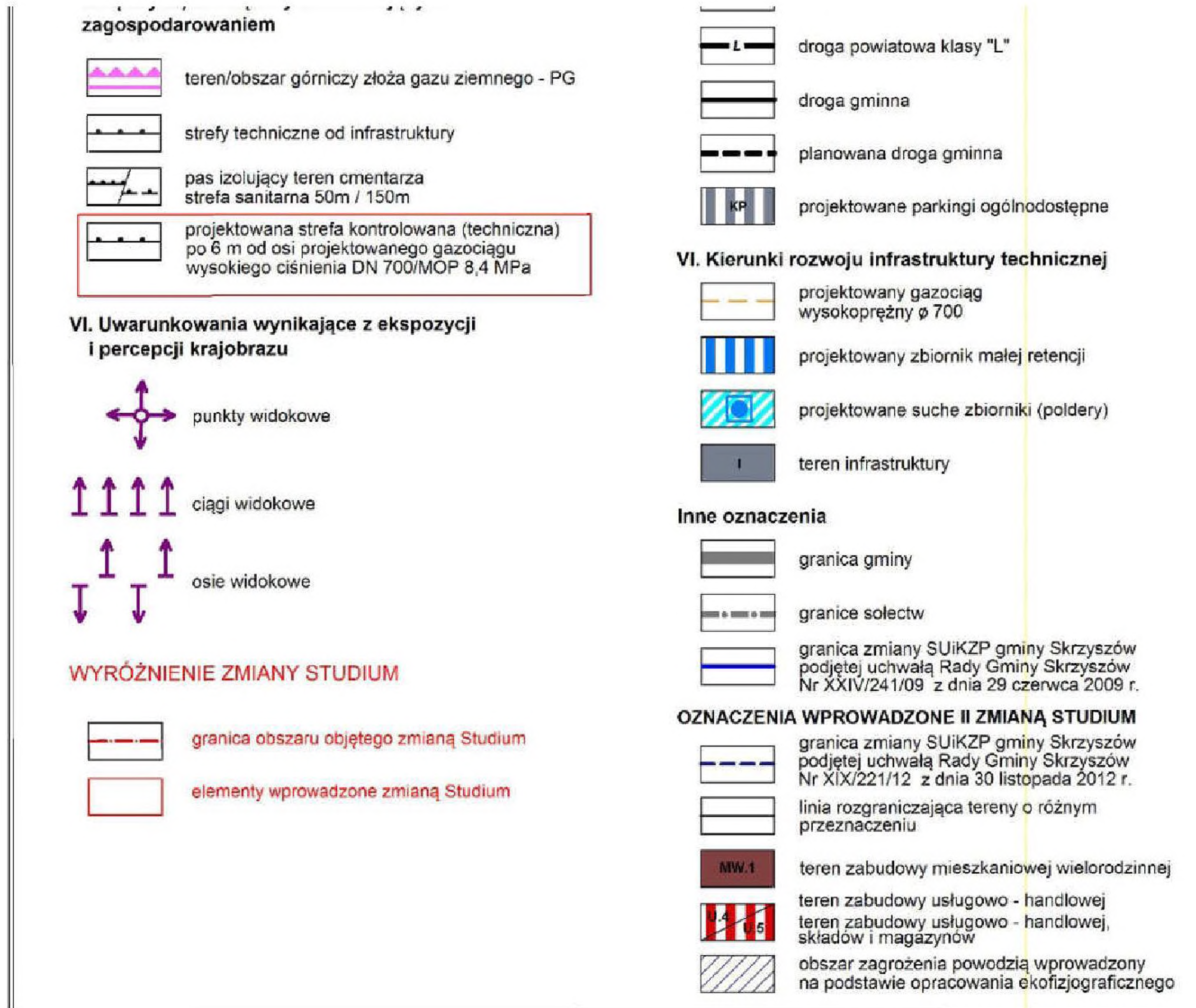
USTALENIA PLANU

	GRANICA OBSZARU OBJĘTEGO PLANEM
	LINIE ROZGRANICZAJĄCE TERENY O RÓŻNYM PRZEZNACZENIU LUB O RÓŻNYCH ZASADACH ZAGOSPODAROWANIA TERENU
	TERENY ZABUDOWY MIESZKANIOWEJ JEDNORODZINNEJ
	TERENY ZABUDOWY MIESZKANIOWEJ JEDNORODZINNEJ POŁOŻONE W OBSZARZE ZAGROŻONYM ZALANIEM WODAMI POWODZIOWYMI
	TERENY ZABUDOWY LETNISKOWEJ
	TERENY ZABUDOWY USŁUGOWEJ
	TERENY ZABUDOWY USŁUGOWEJ POŁOŻONE W OBSZARZE ZAGROŻONYM ZALANIEM WODAMI POWODZIOWYMI
	TEREN USŁUG KULTU RELIGIJNEGO
	TERENY USŁUG SPORTU I REKREACJI
	TEREN USŁUG SPORTU POŁOŻONY W OBSZARZE ZAGROŻONYM ZALANIEM WODAMI POWODZIOWYMI
	TERENY OBSŁUGI RUCHU TURYSTYCZNEGO
	TERENY OBIEKTÓW PRODUKCYJNYCH, SKŁADÓW I MAGAZYNÓW

	zieleni urządzonej		zieleni izolacyjnej
2. Obszary naturalnych zagrożeń		3. Obszary rozwoju terenów zabudowy	
	zasięg maksymalnych wzebrań powodziowych		mieszkaniowej jednorodzinnej z zagrodową
	tereny zagrożone podtopieniami		mieszkaniowej jednorodzinnej z usługami
	tereny osuwiskowe i zagrożone ruchami grawitacyjnymi		zagrodowej i mieszkaniowej jednorodzinnej
	osuwiska powstałe i uaktywnione w 2010 roku		tereny usług publicznych i komercyjnych
II. Tereny i obiekty środowiska przyrodniczo - kulturowego Chronione na podstawie przepisów odrębnych			tereny usług komercyjnych wraz z zabudową mieszkaniową
	lasy ochronne		tereny usług komercyjnych oraz działalności produkcyjnej
	granica Obszaru Chronionego Krajobrazu Pogórza Ciężkowickiego		usługowo - handlowej z przeznaczeniem pod obiekty wielkopowierzchniowe
	granica Jastrzębsko-Żdżarskiego Obszaru Chronionego Krajobrazu		produkcyjnej, składów i magazynów
	pomniki przyrody żywej/nieżywej		produkcyjno - usługowej
	stanowiska roślin chronionych		produkcyjnej z przeznaczeniem pod obiekty wytwarzające energię elektryczną (ogniwa fotowoltaiczne)
	obiekty wpisane do rejestru zabytków		obsługi produkcji rolnej
	obiekty/krzyże, kapliczki ujęte w ewidencji zabytków		turystyki
	cmentarze		rekreacji indywidualnej
	stanowiska archeologiczne		sportu
III. Uwarunkowania wynikające z istniejącego zainwestowania		4. Obszary rozwoju terenów zieleni	
	tereny zabudowy mieszkaniowej		cmentarzy
	tereny zabudowy zagrodowej i mieszkaniowej jednorodzinnej	II. Kierunki kształtowania rolniczej i leśnej przestrzeni produkcyjnej	
	tereny usług publicznych i komercyjnych		obszary rolniczej przestrzeni produkcyjnej
	tereny usług komercyjnych wraz z zabudową mieszkaniową		rolnicza przestrzeń produkcyjna - strefa z zakazem wprowadzania zabudowy kubaturowej
	tereny usług komercyjnych oraz działalności produkcyjnej		tereny użytków zielonych
	tereny produkcji, składów i magazynów		tereny leśne
	tereny obsługi produkcji rolnej		tereny zalesień
	tereny rekreacji indywidualnej	III. Kierunki ochrony środowiska przyrodniczego jego zasobów i krajobrazu	
	tereny sportu	Obiekty proponowane do objęcia ochroną	
	tereny cmentarzy		lokalny Zbiornik Wód Podziemnych "Rynny Podkarpackiej"
IV. Uwarunkowania komunikacyjne i infrastrukturalne			strefa zewnętrzna pośrednia ujęcia wody dla miasta Dębicy
	droga krajowa		strefa ochrony bezpośredniej ujęcia "Zimna Woda" w Łękawicy
	drogi powiatowe		użytek ekologiczny
	drogi gminne		pomniki przyrody nieożywionej
	istniejące ścieżki rowerowe		lokalne korytarze ekologiczne
	szlaki turystyczne		fragment międzyregionalnego korytarza ekologicznego pasmowego "Beskid Niski - Puszcza Sandomierska"
	linie elektroenergetyczne wysokiego napięcia	IV. Kierunki ochrony dziedzictwa kulturowego	
	magistrala gazociągowa	1. Obiekty proponowane do objęcia ochroną	
	projektowany gazociąg wysokiego ciśnienia DN 700/MOP 8,4 MPa wraz z kablem światłowodowym i zewnętrzną infrastrukturą towarzyszącą relacji Pogórska Wola - Swarzędz		pomniki
	tereny zmeliorowane	2. Proponowana strefa ochrony widokowej obiektu wpisanego do rejestru zabytków	
	ujęcie wody		dla obiektu wpisanego do rejestru zabytków Kościół Parafialny w Skrzyszowie
	tereny parkingów ogólnodostępnych	3. Proponowane formy ochrony krajobrazu kulturowego wg metody JARK-WAK	
	odwierty gazu czynne i zlikwidowane wraz ze strefami technicznymi		strefa ochrony konserwatorskiej
V. Uwarunkowania wynikające z funkcjonowania terenów wyznaczonych na podstawie przepisów odrębnych, a związanych z istniejącymi		V. Kierunki rozwoju komunikacji	
			droga krajowa klasy "GP"
			droga powiatowa klasy "G"
			droga powiatowa klasy "Z"

	TERENY ZABUDOWY ZAGRODOWEJ W GOSPODARSTWACH ROLNYCH, HODOWLANÝCH I OGRODNICZYCH
	TERENY ROLNICZE, W KTÓRYCH DOPUSZCZA SIĘ ZABUDOWĘ ZAGRODOWĄ W GOSPODARSTWACH ROLNYCH, HODOWLANÝCH I OGRODNICZYCH
	TEREN ROLNICZY, W KTÓRYCH DOPUSZCZA SIĘ ZABUDOWĘ ZAGRODOWĄ W GOSPODARSTWACH ROLNYCH, HODOWLANÝCH I OGRODNICZYCH, POŁOŻONY W OBSZARZE ZAGROŻONYM ZALANIEM WODAMI POWODZIOWYMI
	TERENY OBSŁUGI PRODUKCJI W GOSPODARSTWACH ROLNYCH, HODOWLANÝCH I OGRODNICZYCH
	TEREN OBSŁUGI PRODUKCJI W GOSPODARSTWACH ROLNYCH, HODOWLANÝCH I OGRODNICZYCH, POŁOŻONY W OBSZARZE ZAGROŻONYM ZALANIEM WODAMI POWODZIOWYMI
	TERENY ROLNICZE
	TERENY CMENTARZA
	TEREN ZIELENI URZĄDZONEJ
	TERENY ZIELENI NIEURZĄDZONEJ
	TERENY ZIELENI NIEURZĄDZONEJ POŁOŻONE W OBSZARZE ZAGROŻONYM ZALANIEM WODAMI POWODZIOWYMI
	TERENY LASÓW
	TERENY LASÓW POŁOŻONE W OBSZARZE ZAGROŻONYM ZALANIEM WODAMI POWODZIOWYMI
	TERENY ZALESIEŃ
	TEREN WÓD POWIERZCHNIOWYCH
	TERENY DRÓG PUBLICZNYCH KLASY GP - GŁÓWNEJ RUCHU PRZYŚPIESZONEGO
	TERENY DRÓG PUBLICZNYCH KLASY Z - ZBIORCZEJ
	TERENY DRÓG PUBLICZNYCH KLASY L - LOKALNEJ
	TERENY DRÓG PUBLICZNYCH KLASY D - DOJAZDOWEJ
	TERENY DRÓG WEWNĘTRZNYCH
	TERENY OBSŁUGI KOMUNIKACJI
	TEREN OBSŁUGI KOMUNIKACJI POŁOŻONY W OBSZARZE ZAGROŻONYM ZALANIEM WODAMI POWODZIOWYMI
	TEREN INFRASTRUKTURY KANALIZACYJNEJ POŁOŻONY W OBSZARZE ZAGROŻONYM ZALANIEM WODAMI POWODZIOWYMI
	NIEPRZEKRACZALNE LINIE ZABUDOWY
	OBIEKTY ZABYTKOWE UJĘTE W GMINNEJ EWIDENCJI ZABYTKÓW
	STANOWISKA ARCHEOLOGICZNE
	

47



48




TERENY PODTOPIEŃ

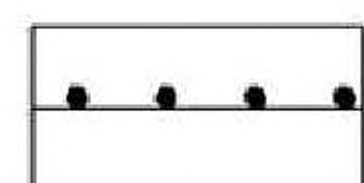
OZNACZENIA WYNIKAJĄCE Z PRZEPISÓW ODRĘBNYCH



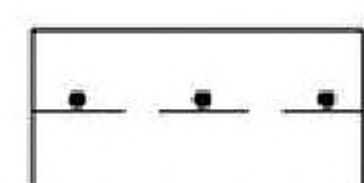
GRANICA ADMINISTRACYJNA GMINY SKRZYSZÓW



GRANICA ADMINISTRACYJNA SOLECTWA SKRZYSZÓW

GRANICA OBSZARU CHRONIONEGO
KRAJOBRAZU POGÓRZA CIĘŻKOWICKIEGO

PAS IZOLUJĄCY TEREN CMENTARZA - 50m



PAS IZOLUJĄCY TEREN CMENTARZA - 150m



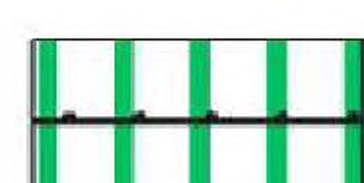
OBIEKT ZABYTKOWY UJĘTY W REJESTRZE ZABYTKÓW



POMNIK PRZYRODY OŻYWIONEJ



STREFY KONTROLOWANE OD GAZOCIĄGÓW


GRANICE PASÓW TECHNICZNYCH OD LINII
ELEKTROENERGETYCZNYCH

TERENY LASÓW O FUNKCJI OCHRONNEJ


OZNACZENIA INFORMACYJNE



TERENY ZMELIOROWANE



POTOKI, CIEKI WODNE



KRZYŻE, KAPLICZKI



SIEĆ WODOCIĄGOWA



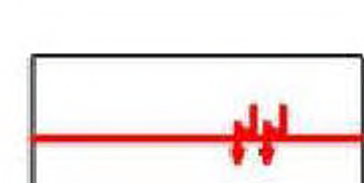


SIEĆ KANALIZACYJNA



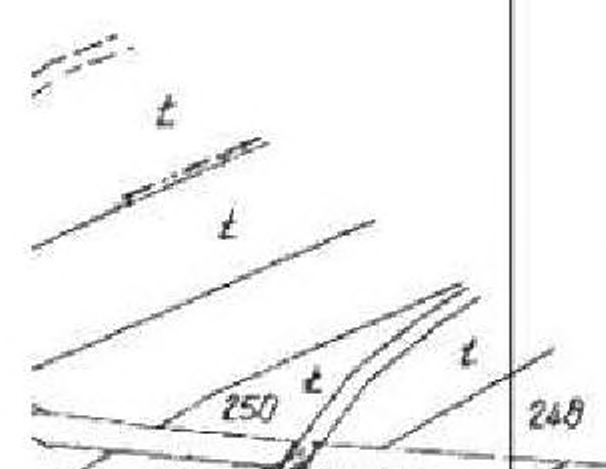
POMPOWNI ŚCIEKÓW



SIEĆ GAZOWA

LINIA ELEKTROENERGETYCZNA
WYSOKIEGO NAPIĘCIA 400kVLINIA ELEKTROENERGETYCZNA
WYSOKIEGO NAPIĘCIA 110kVNAPOWIETRZNE LINIE ELEKTROENERGETYCZNE
ŚREDNIEGO NAPIĘCIAKABLOWE LINIE ELEKTROENERGETYCZNE
ŚREDNIEGO NAPIĘCIA

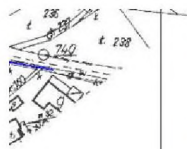
STACJE TRANSFORMATOROWE

ZLIKWIDOWANE ODWIERTY GAZU
WRAZ ZE STREFĄ WOLNĄ OD ZABUDOWY $r = 5\text{ m}$ 

49




50



GAZOCIĄGI WYSOKOPRĘŻNE



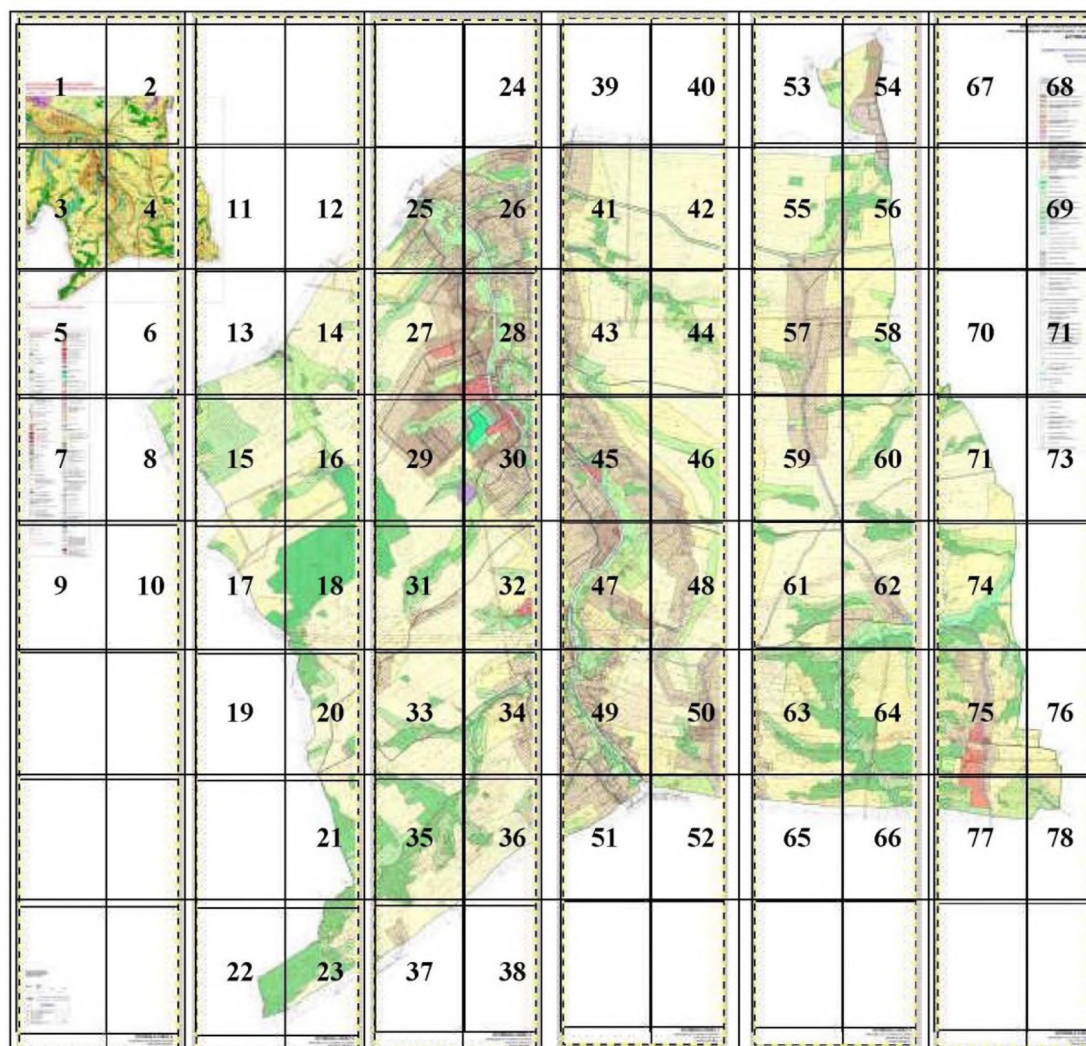
SZLAKI TURYSTYCZNE



ŚCIEŻKI ROWEROWE

Załącznik Nr 2 do uchwały Nr XXIV/211/16
Rady Gminy Skrzyszów
z dnia 29 grudnia 2016 r.

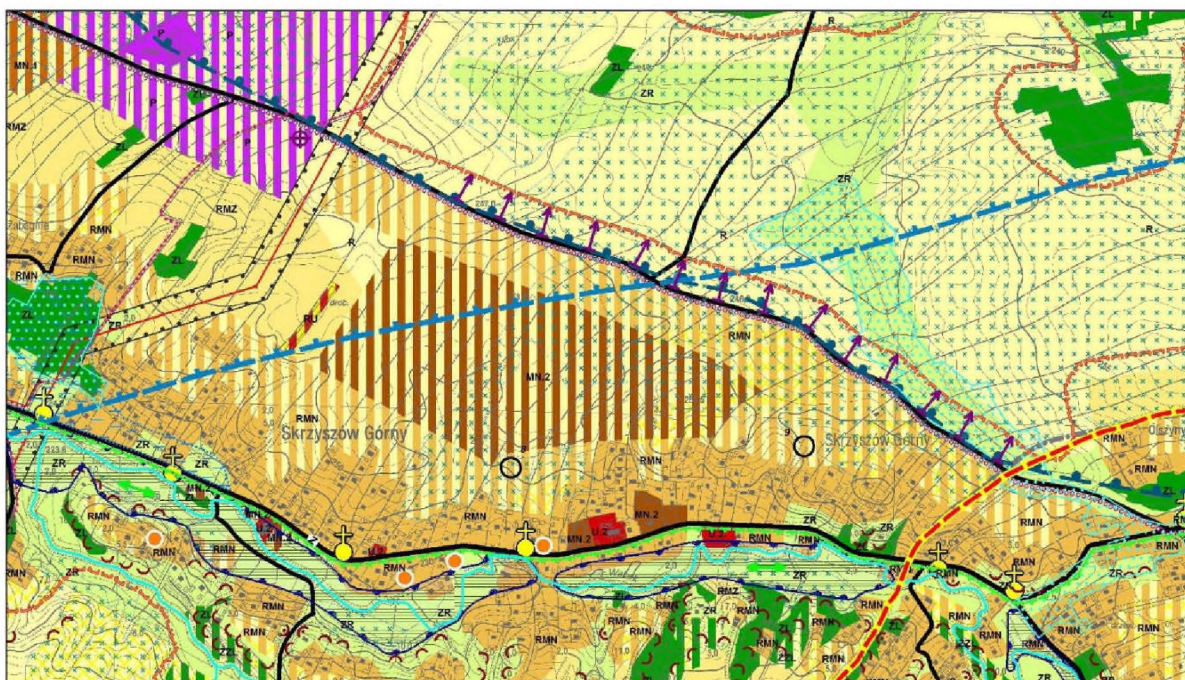
GRANICE OBSZARU ZDEGRADOWANEGO W MIEJSCOWOŚCI SZYNWAŁD W SKALI 1:2000*



*Rysunek planu został sporządzony w oparciu o skalę źródłową 1:2000. Skala ta ulega pomniejszeniu w wyniku przypisanych prawem odległości marginesów

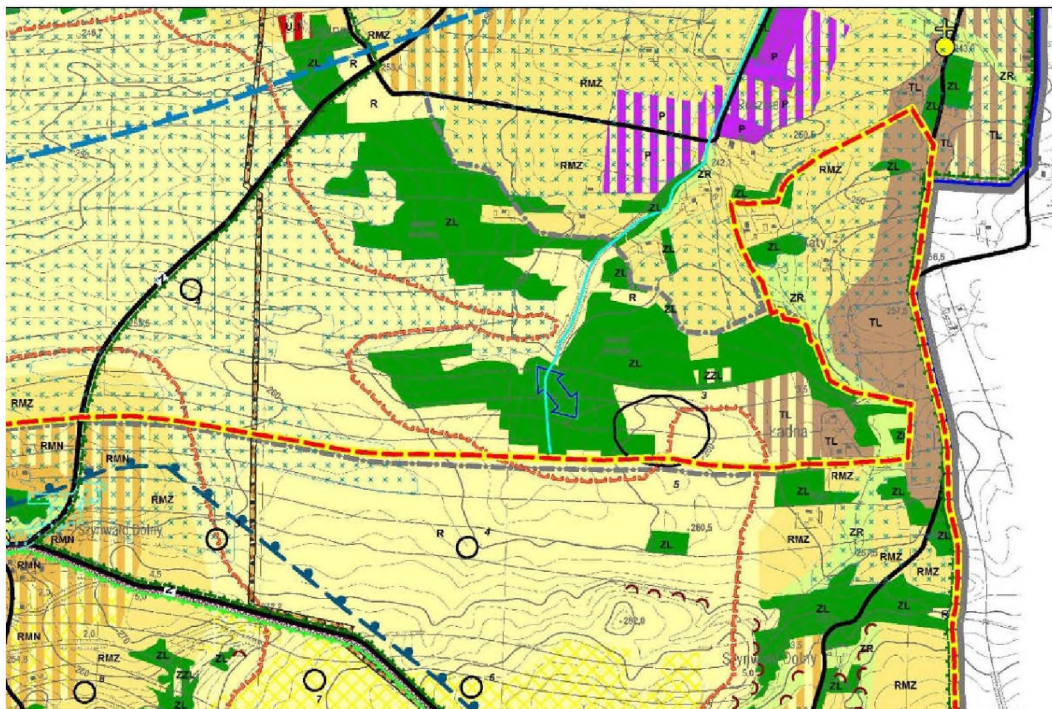
1

**WYRYS ZE STUDIUM UWARUNKOWAŃ I KIERUNKÓW
ZAGOSPODAROWANIA PRZESTRZENNEGO GMINY SKRZYSZÓW
w skali 1 : 10 000**

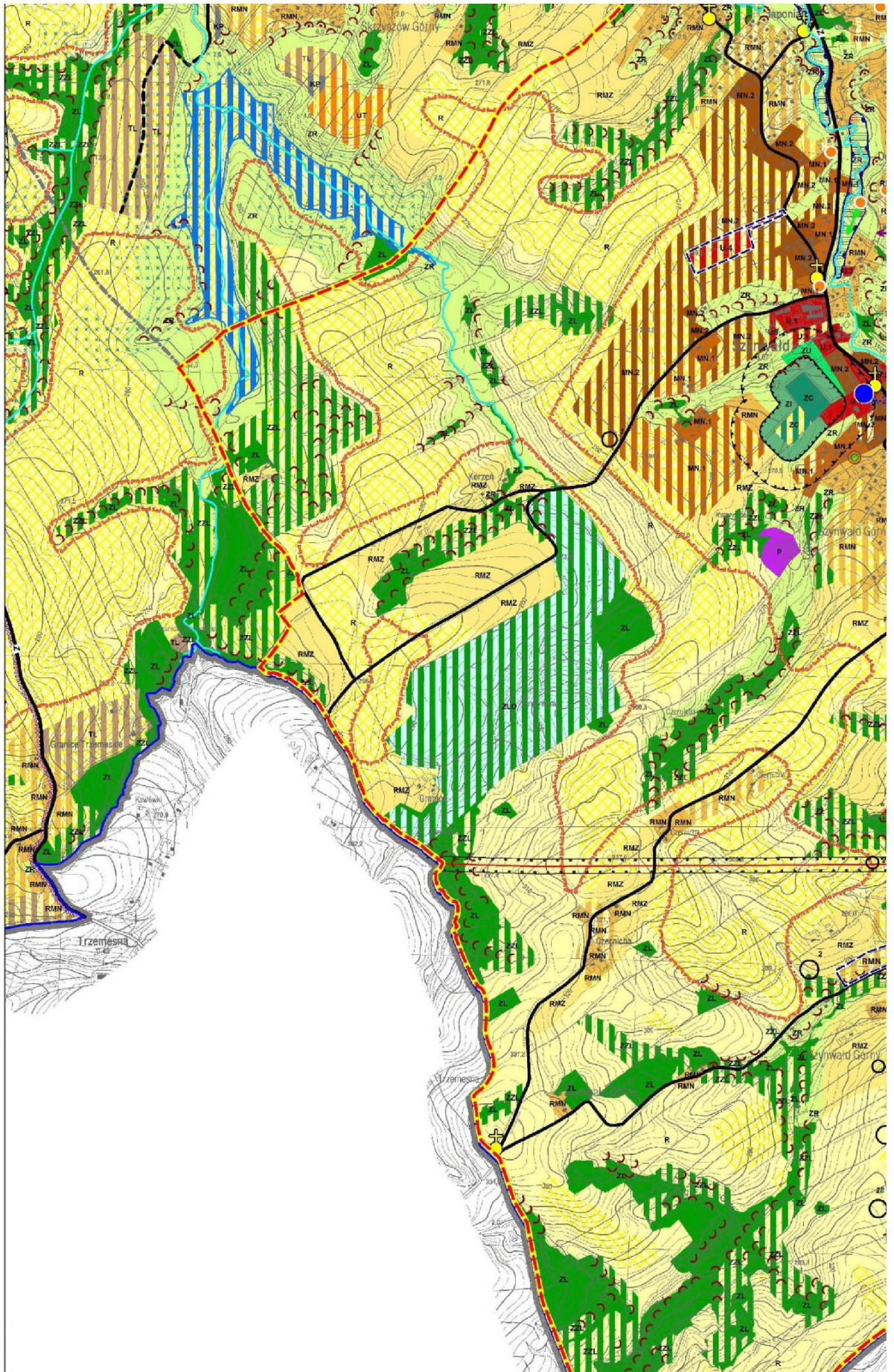


2

N



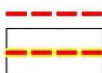
3



4



5



zakres opracowania MPZP - sołectwo Szywnald

UWARUNKOWANIA ZAGOSPODAROWANIA PRZESTRZENNEGO	KIERUNKI ZAGOSPODAROWANIA PRZESTRZENNEGO
<p>I. Uwarunkowania i ograniczenia wynikające ze środowiska naturalnego</p> <p>1. Zasoby środowiska naturalnego</p> <p>Gleby</p> <ul style="list-style-type: none"> klasy II-III organiczne pozostałe <p>Wody powierzchniowe</p> <ul style="list-style-type: none"> potoki i cieki wody stojące <p>Surowce naturalne - udokumentowane złoża</p> <ul style="list-style-type: none"> gazu ziemnego kruszywa naturalnego (piasku wydymowego) torfu <p>Szata roślinna</p> <ul style="list-style-type: none"> lasy kompleksy użytków zielonych <p>2. Obszary naturalnych zagrożeń</p> <ul style="list-style-type: none"> zasięg maksymalnych wzebrań powodziowych tereny zagrożone podtopieniami tereny osuwiskowe i zagrożone ruchami grawitacyjnymi osuwiska powstałe i uaktywnione w 2010 roku <p>II. Tereny i obiekty środowiska przyrodniczo - kulturowego Chronione na podstawie przepisów odrębnych</p> <ul style="list-style-type: none"> lasy ochronne 	<p>I. Ustalenia dotyczące zmian w strukturze przestrzennej gminy oraz przeznaczeniu terenów</p> <p>1. Obszary porządkowania na drodze uzupełnień i przekształceń zabudowy</p> <ul style="list-style-type: none"> mieszkaniowej jednorodzinnej z zagrodową mieszkaniowej jednorodzinnej z usługami zagrodowej i mieszkaniowej jednorodzinnej tereny usług publicznych i komercyjnych tereny usług komercyjnych wraz zabudową mieszkaniową tereny usług komercyjnych oraz działalności produkcyjnej produkcyjnej, składów i magazynów obsługi produkcji rolnej rekreacji indywidualnej sportu <p>2. Obszary porządkowania terenów zieleni</p> <ul style="list-style-type: none"> cmentarzy zieleni urządzonej zieleni izolacyjnej <p>3. Obszary rozwoju terenów zabudowy</p> <ul style="list-style-type: none"> mieszkaniowej jednorodzinnej z zagrodową mieszkaniowej jednorodzinnej z usługami zagrodowej i mieszkaniowej jednorodzinnej tereny usług publicznych i komercyjnych tereny usług komercyjnych wraz zabudową mieszkaniową tereny usług komercyjnych

6



7

-  granica Obszaru Chronionego Krajobrazu Pogórze Ciężkowickiego
-  granica Jastrzębsko-Zdżarskiego Obszaru Chronionego Krajobrazu
-  pomniki przyrody ożywionej/nieożywionej
-  stanowiska roślin chronionych
-  obiekty wpisane do rejestru zabytków
-  obiekty/krzyże, kapliczki ujęte w ewidencji zabytków
-  cmentarze
-  stanowiska archeologiczne




III. Uwarunkowania wynikające z istniejącego zainwestowania

-  tereny zabudowy mieszkaniowej
-  tereny zabudowy zagrodowej i mieszkaniowej jednorodzinnej
-  tereny usług publicznych i komercyjnych
-  tereny usług komercyjnych wraz zabudową mieszkaniową
-  tereny usług komercyjnych oraz działalności produkcyjnej
-  tereny produkcji, składów i magazynów
-  tereny obsługi produkcji rolnej
-  tereny rekreacji indywidualnej
-  tereny sportu
-  tereny cmentarzy

IV. Uwarunkowania komunikacyjne i infrastrukturalne

-  droga krajowa
-  drogi powiatowe
-  drogi gminne
-  istniejące ścieżki rowerowe
-  szlaki turystyczne
-  linie elektroenergetyczne wysokiego napięcia
-  magistrala gazociągowa
-  projektowany gazociąg wysokiego ciśnienia DN 700/MOP 8,4 MPa wraz z kablem światłowodowym i zewnętrzną infrastrukturą towarzyszącą relacji Pogórska Wola - Swarzędz
-  tereny zmeliorowane
-  ujęcie wody
-  tereny parkingów ogólnodostępnych
-  odwierty gazu czynne i zlikwidowane wraz ze strefami technicznymi

V. Uwarunkowania wynikające z funkcjonowania terenów wyznaczonych na podstawie przepisów odrębnych, a związanych z istniejącym zagospodarowaniem

-  teren/obszar górniczy złoża gazu ziemnego - PG
-  strefy techniczne od infrastruktury
-  pas izolujący teren cmentarza strefa sanitarna 50m / 150m
-  projektowana strefa kontrolowana (techniczna) po 6 m od osi projektowanego gazociągu wysokiego ciśnienia DN 700/MOP 8,4 MPa

VI. Uwarunkowania wynikające z ekspozycji i percepcji krajobrazu









-  oraz działalności produkcyjnej
-  usługowo - handlowej z przeznaczeniem pod obiekty wielkopowierzchniowe
-  produkcyjnej, składów i magazynów
-  produkcyjno - usługowej
-  produkcyjnej z przeznaczeniem pod obiekty wytwarzające energię elektryczną (ogniwa fotowoltaiczne)
-  obsługi produkcji rolnej
-  turystyki
-  rekreacji indywidualnej
-  sportu

4. Obszary rozwoju terenów zieleni

-  cmentarzy

II. Kierunki kształtowania rolniczej i leśnej przestrzeni produkcyjnej

-  obszary rolniczej przestrzeni produkcyjnej
-  rolnicza przestrzeń produkcyjna - strefa z zakazem wprowadzania zabudowy kubaturowej
-  tereny rolniczej przestrzeni w których nie wyklucza się zabudowy zagrodowej
-  tereny użytków zielonych
-  tereny leśne
-  tereny zalesień

III. Kierunki ochrony środowiska przyrodniczego jego zasobów i krajobrazu

Obiekty proponowane do objęcia ochroną


-  lokalny Zbiornik Wód Podziemnych "Rynny Podkarpackiej"
-  strefa zewnętrzna pośrednia ujęcia wody dla miasta Dębicy
-  strefa ochrony bezpośredniej ujęcia "Zimna Woda" w Lękawicy
-  użytek ekologiczny
-  pomniki przyrody nieożywionej
-  lokalne korytarze ekologiczne
-  fragment międzyregionalnego korytarza ekologicznego pasmowego "Beskid Niski - Puszcza Sandomierska"

IV. Kierunki ochrony dziedzictwa kulturowego


1. Obiekty proponowane do objęcia ochroną

-  pomniki

2. Proponowana strefa ochrony widokowej obiektu wpisanego do rejestru zabytków

-  dla obiektu wpisanego do rejestru zabytków Kościół Parafialny w Skrzyszowie




3. Proponowane formy ochrony krajobrazu kulturowego wg metody JARK-WAK

-  strefa ochrony konserwatorskiej

V. Kierunki rozwoju komunikacji

-  droga krajowa klasy "GP"
-  droga powiatowa klasy "G"
-  droga powiatowa klasy "Z"
-  droga powiatowa klasy "L"
-  droga gminna
-  planowana droga gminna
-  projektowane parkingi ogólnodostępne















VI. Kierunki rozwoju infrastruktury technicznej

-  projektowany gazociąg wysokopiętny ø 700
-  projektowany zbiornik małej retencji
-  projektowana strefa zbiorniki (rodzaj)

8



9

 punkty widokowe  ciągi widokowe  osie widokowe	 teren infrastruktury Inne oznaczenia  granica gminy  granice sołectw  granica zmiany SUIKZP gminy Skrzyszów podjętej uchwałą Rady Gminy Skrzyszów Nr XXIV/241/09 z dnia 29 czerwca 2009 r. OZNACZENIA WPROWADZONE II ZMIANĄ STUDIUM  granica zmiany SUIKZP gminy Skrzyszów podjętej uchwałą Rady Gminy Skrzyszów Nr XIX/221/12 z dnia 30 listopada 2012 r.  linia rozgraniczająca tereny o różnym przeznaczeniu  teren zabudowy mieszkaniowej wielorodzinnej  teren zabudowy usługowo-handlowej, teren zabudowy usługowo-handlowej, składów i magazynów  obszar zagrożenia powodzią wprowadzony na podstawie opracowania ekofizjograficznego
WYRÓŻNIENIE ZMIANY STUDIUM	
 granica obszaru objętego zmianą Studium  elementy wprowadzone zmianą Studium	

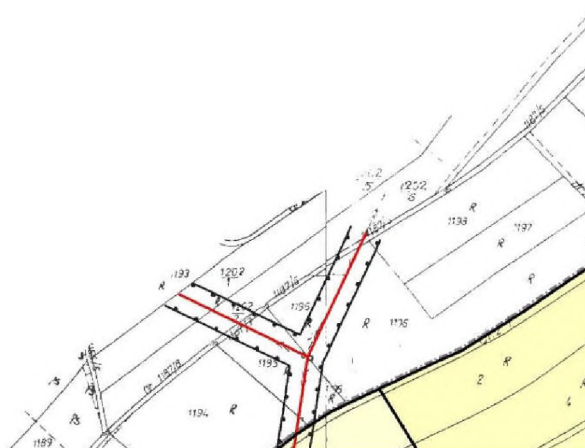
10




11



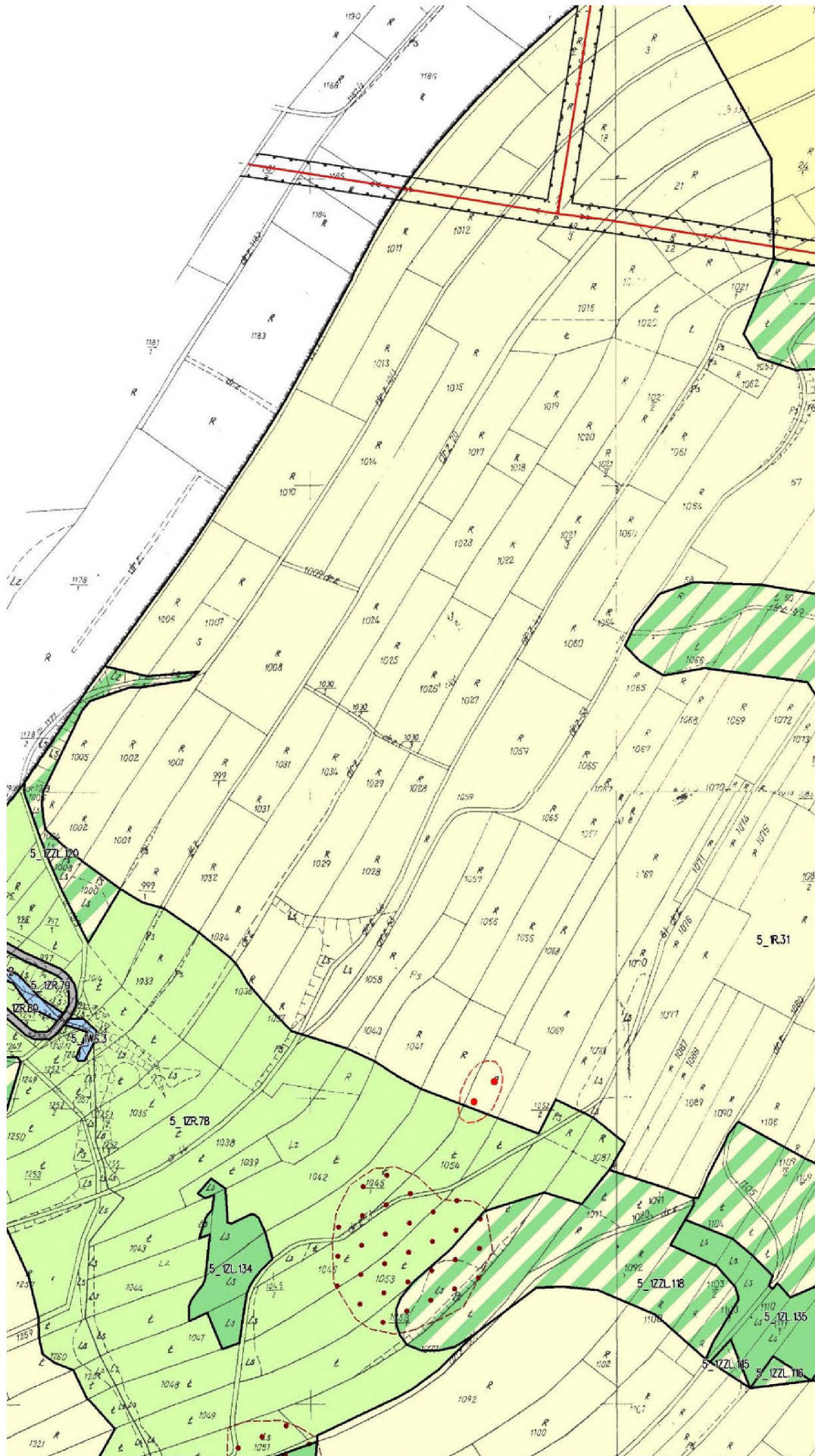
12



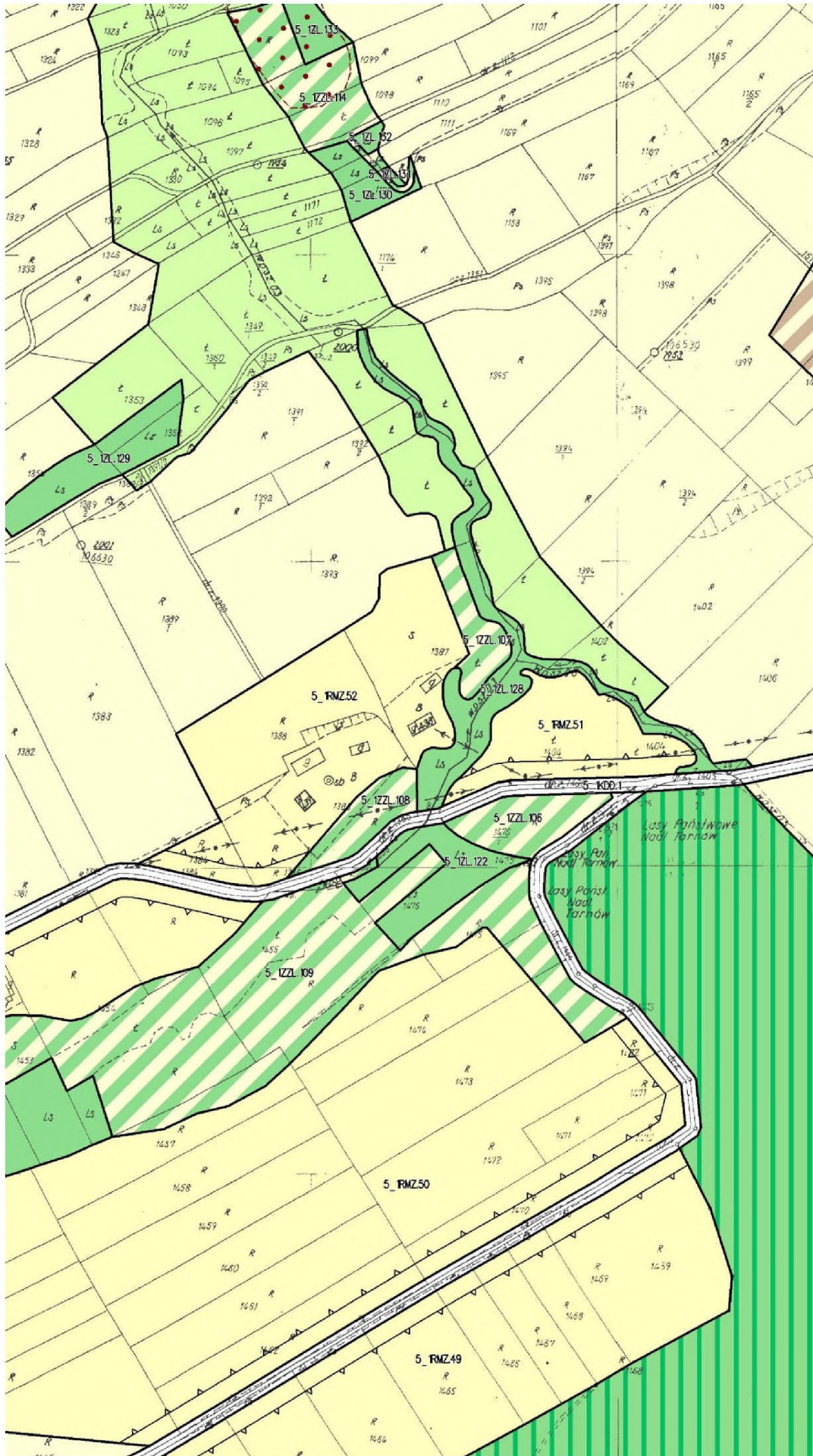
13



14



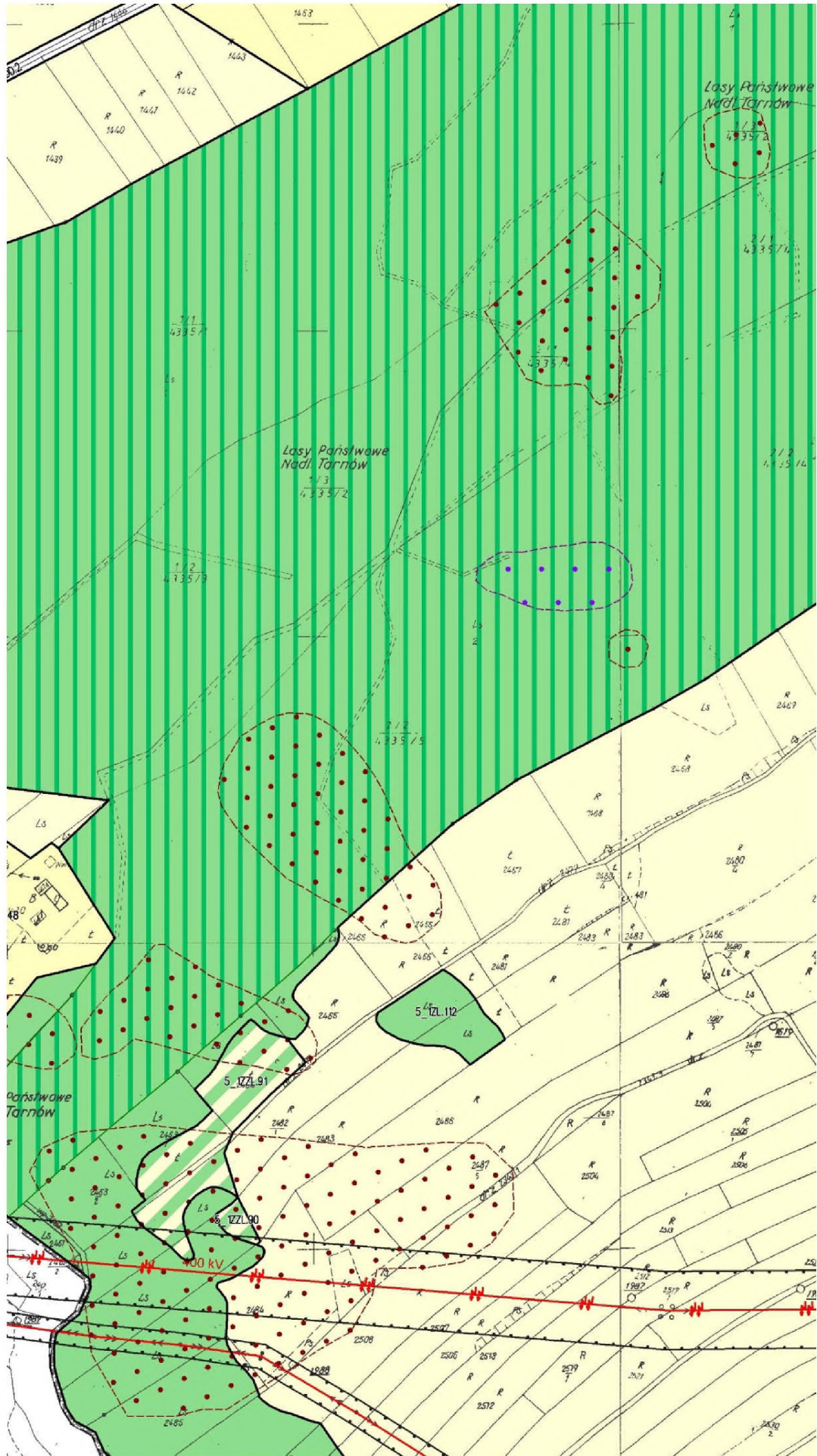
16



17



18



19



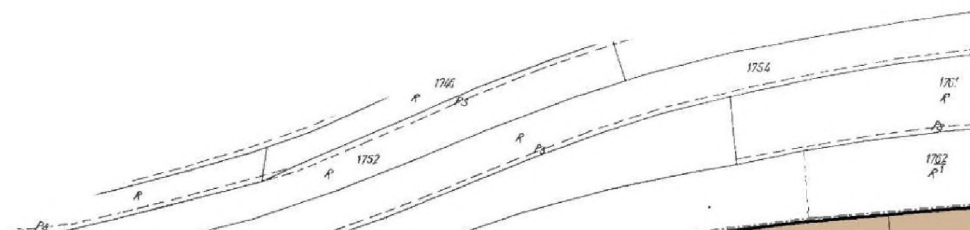
21

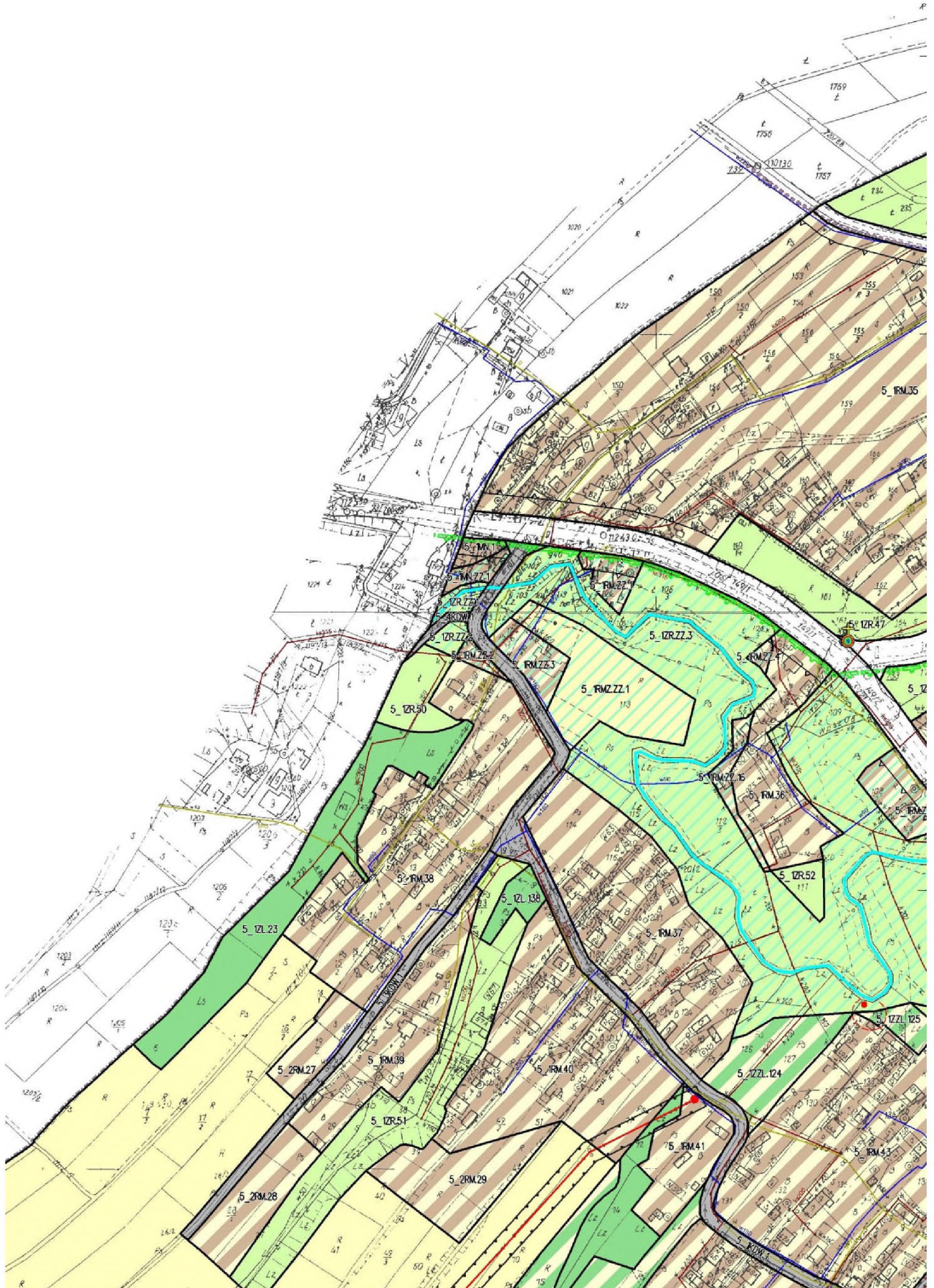


23

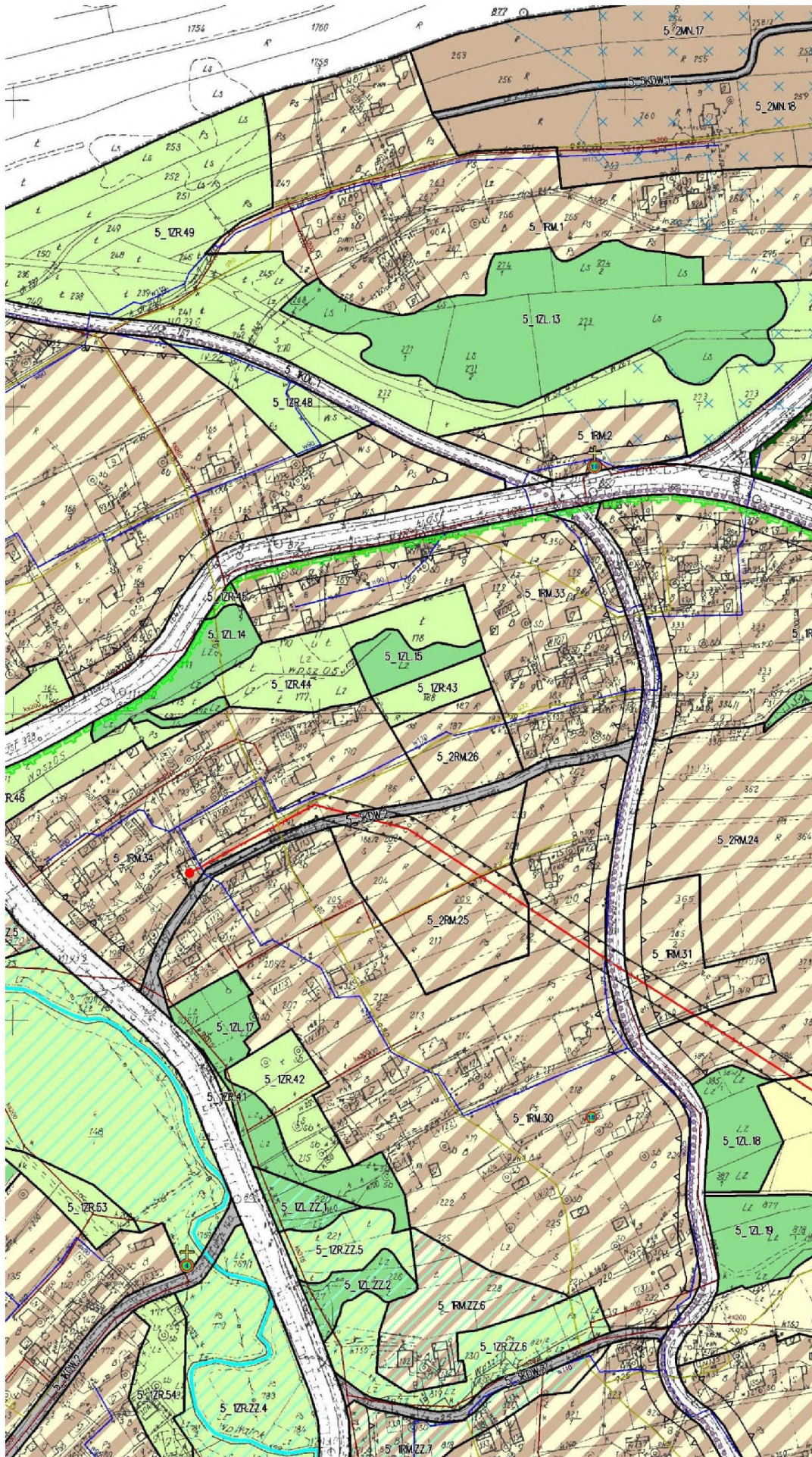


24

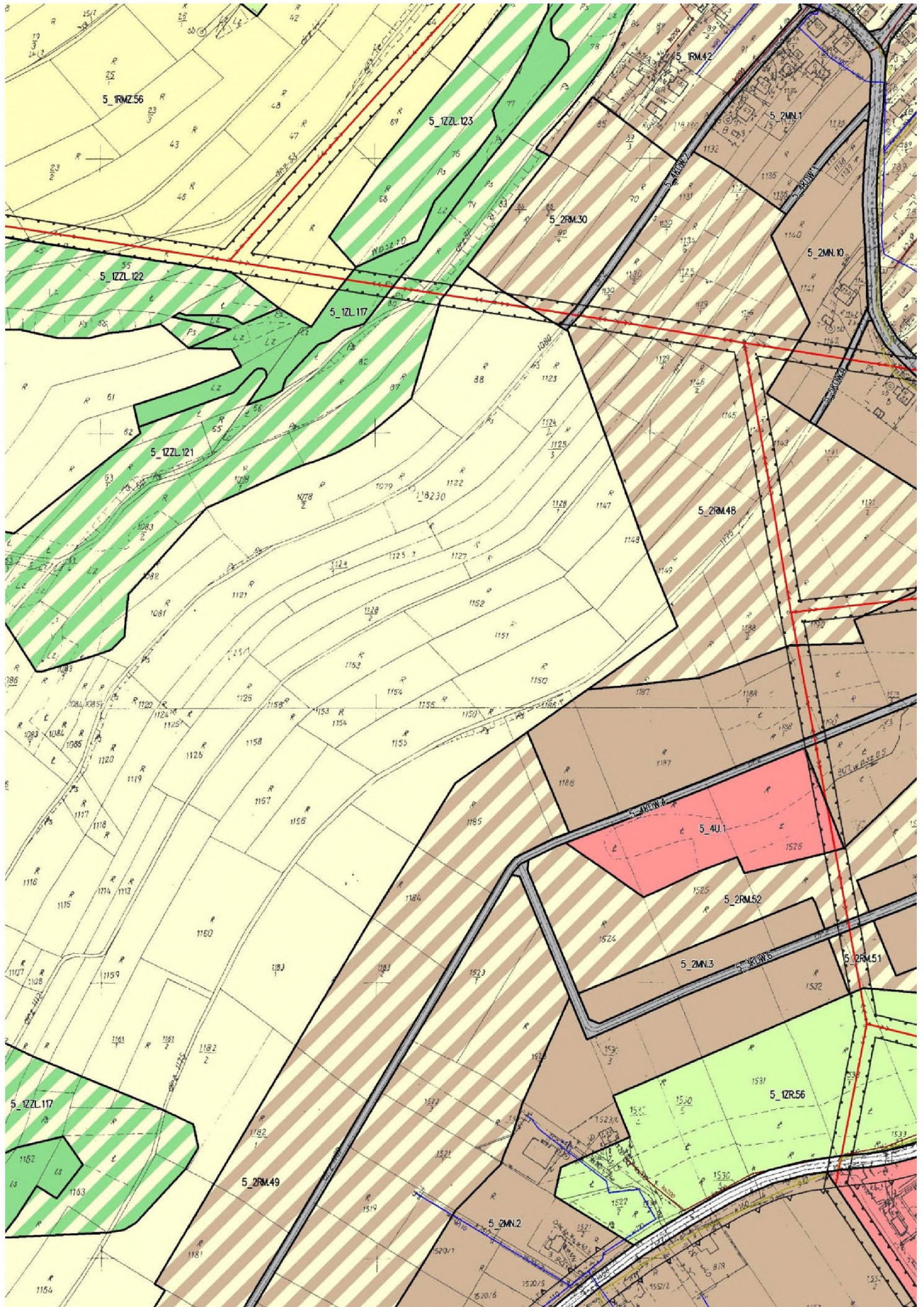




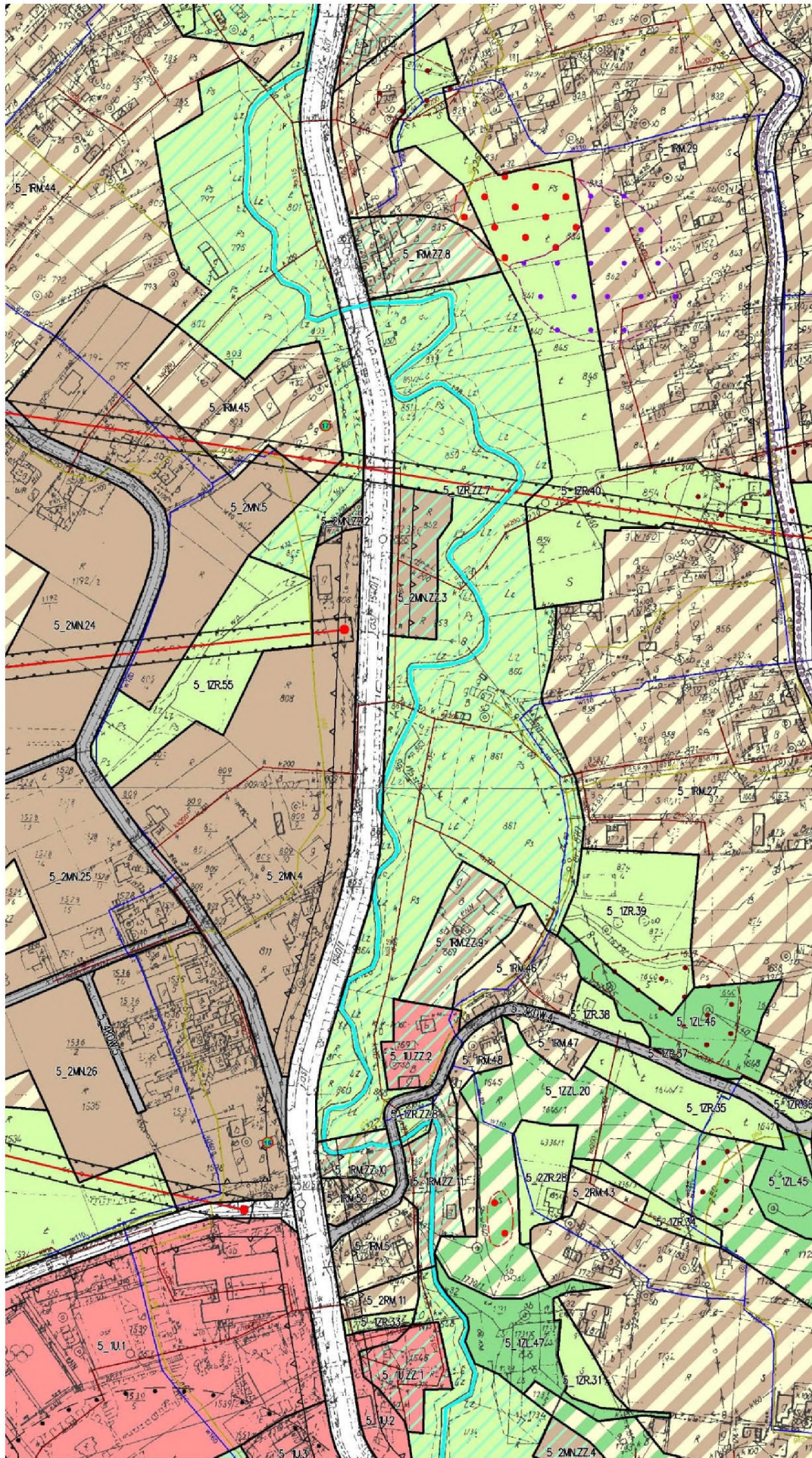
26



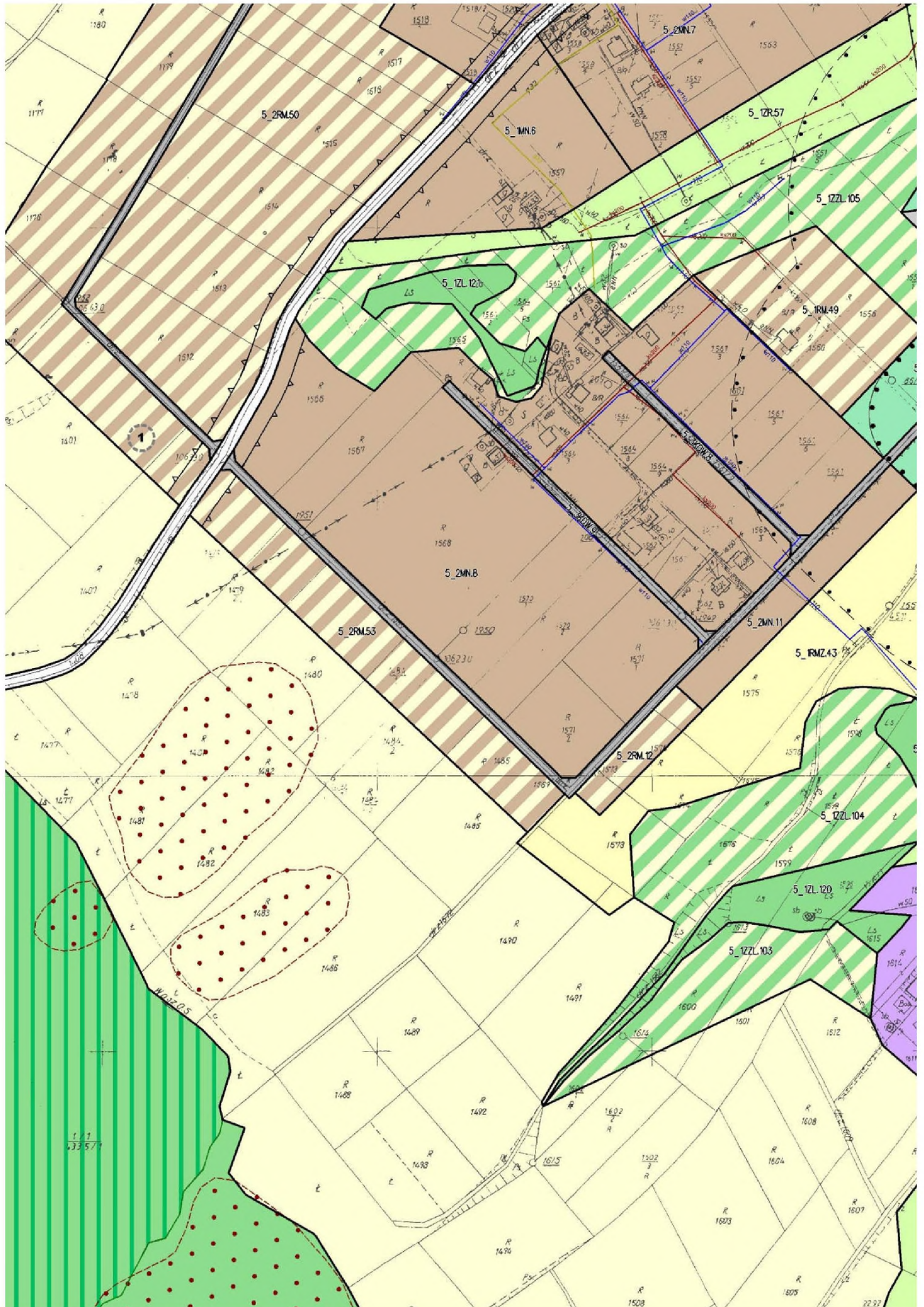
27



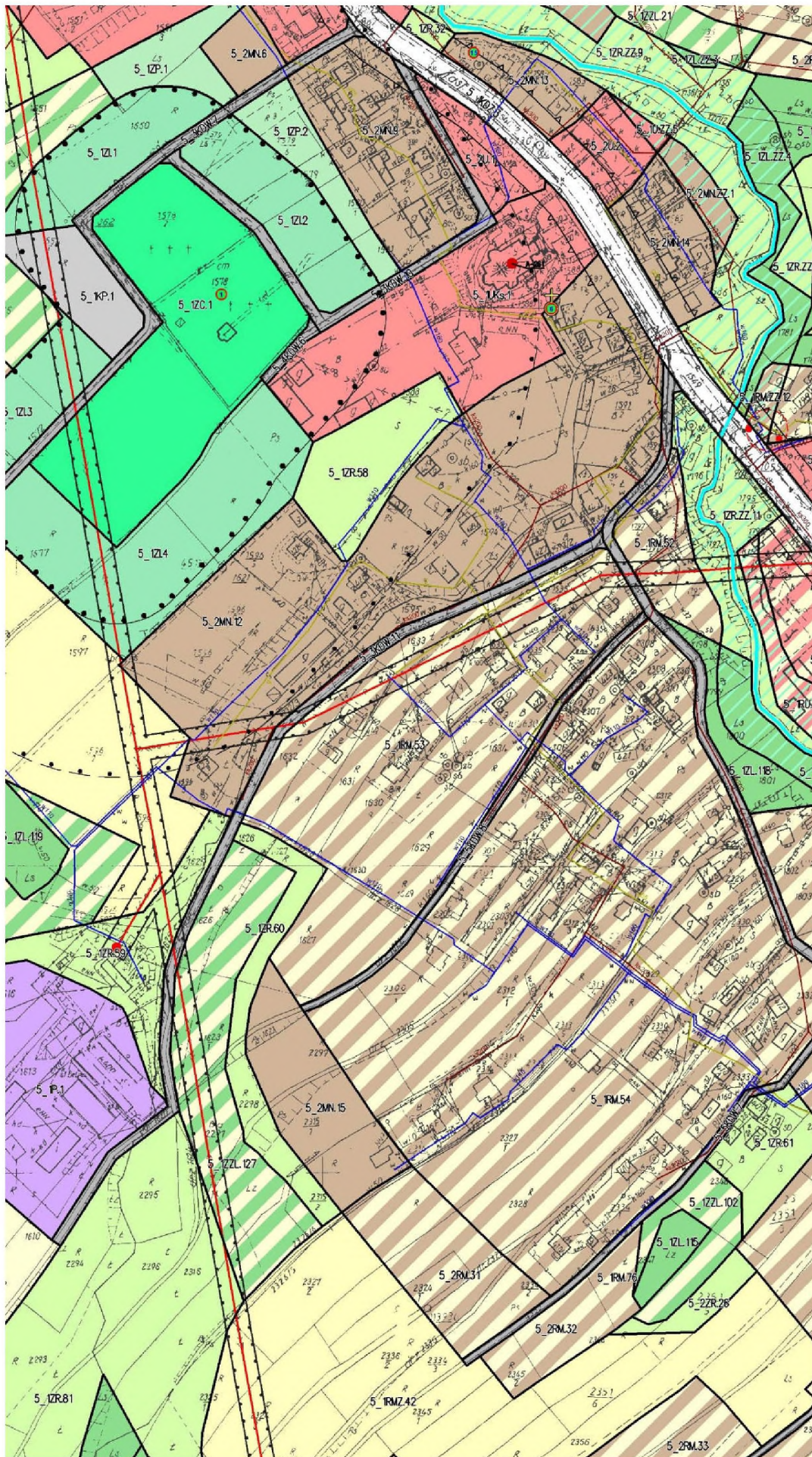
28



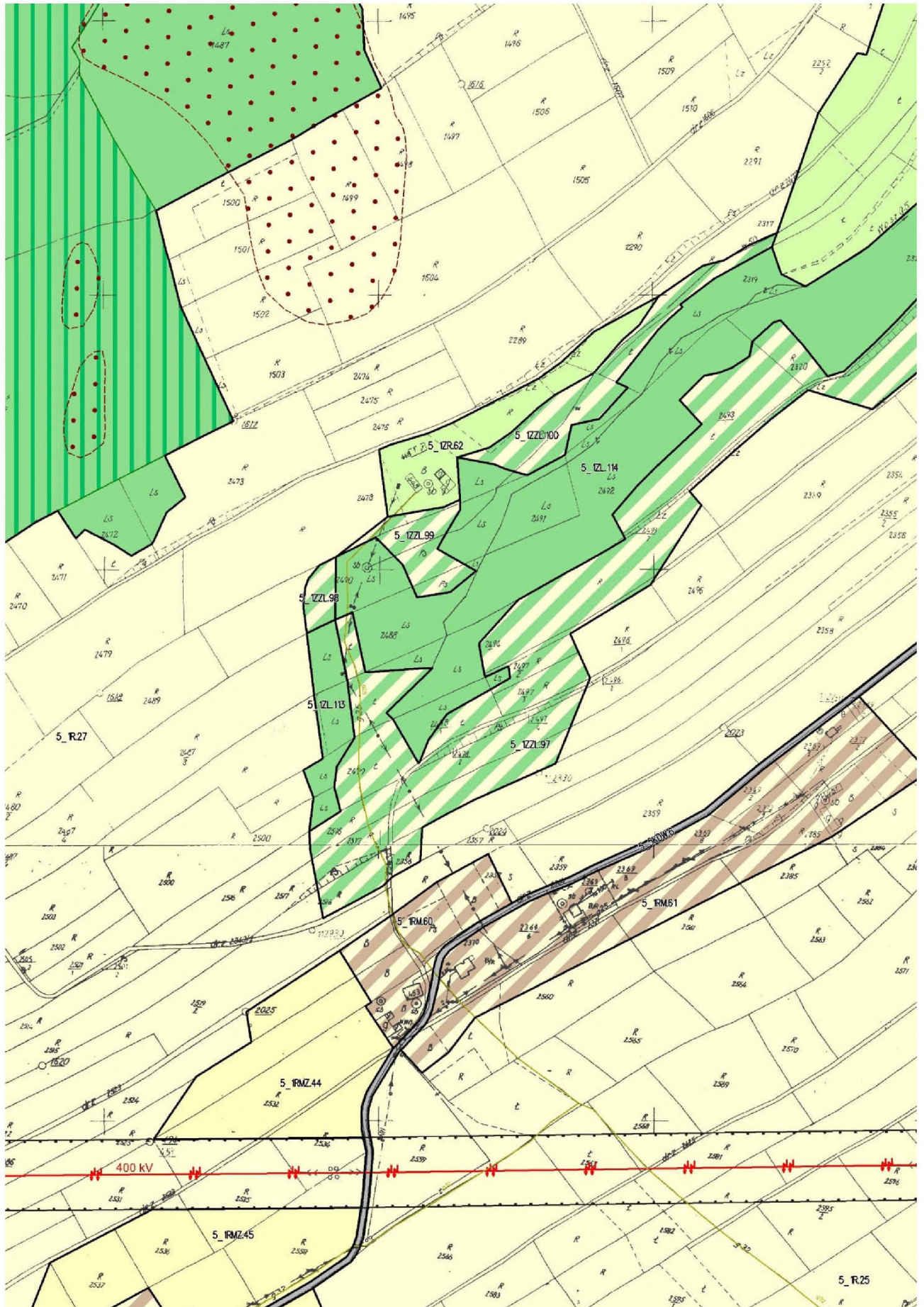
29



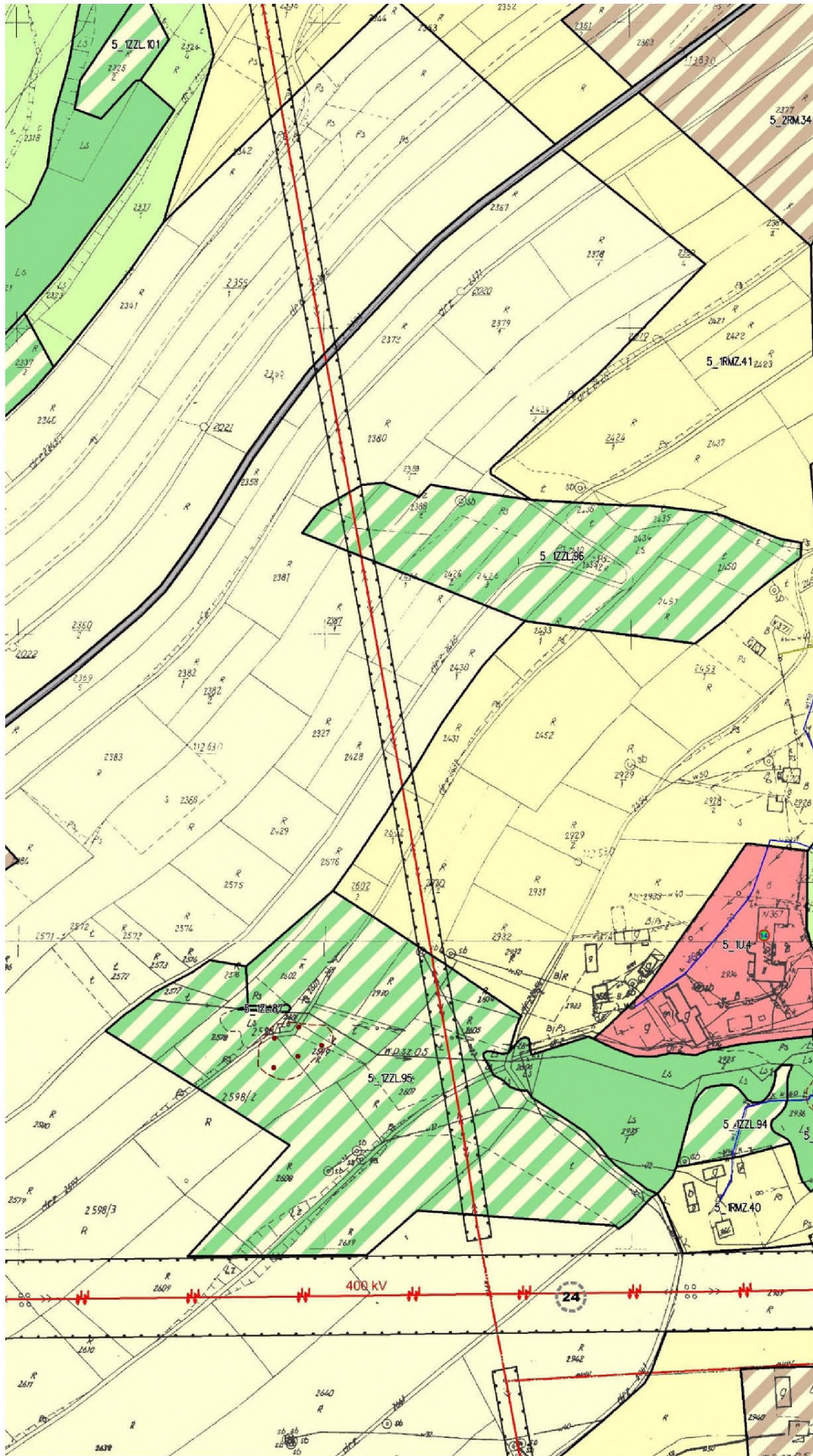
30



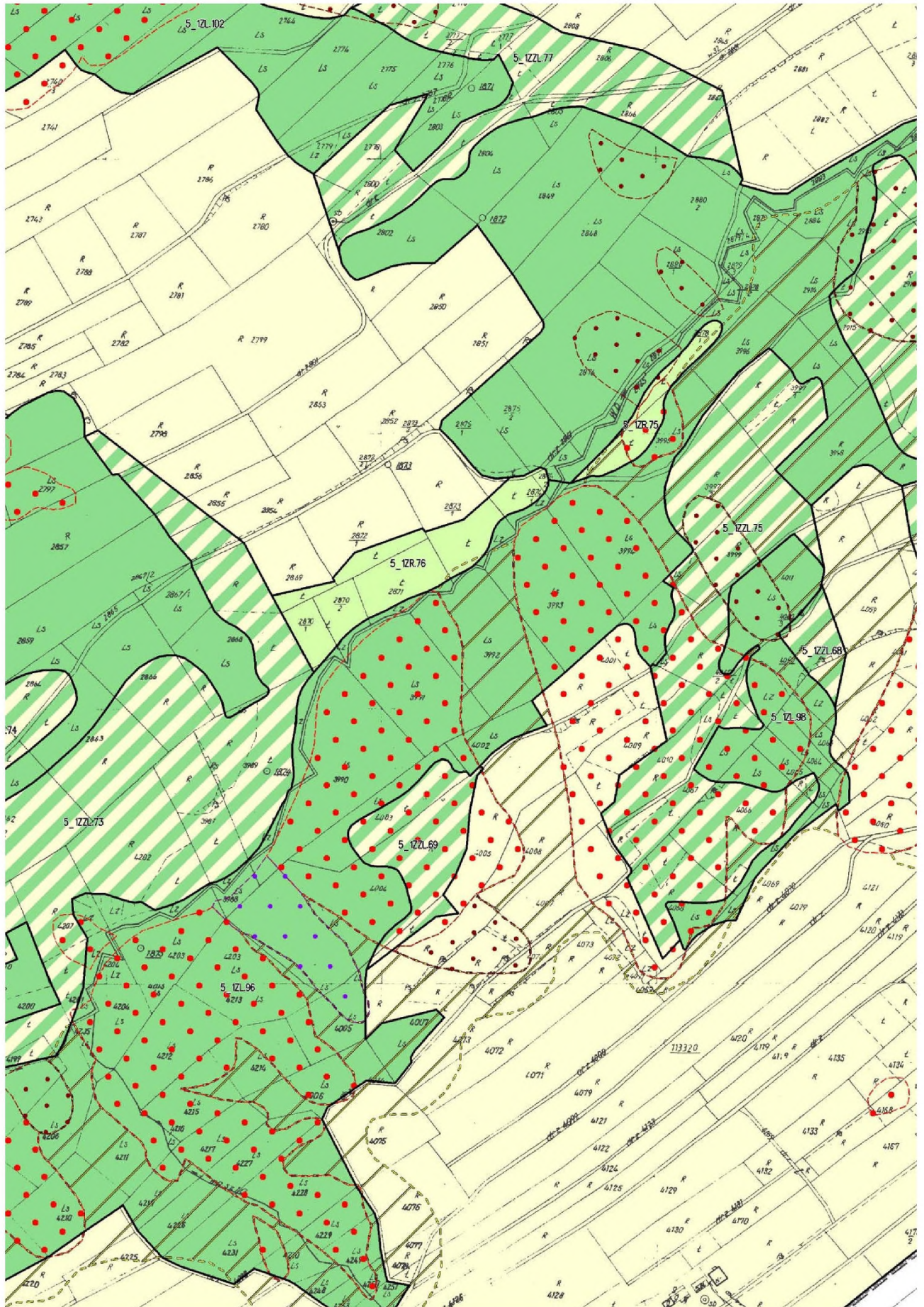
31



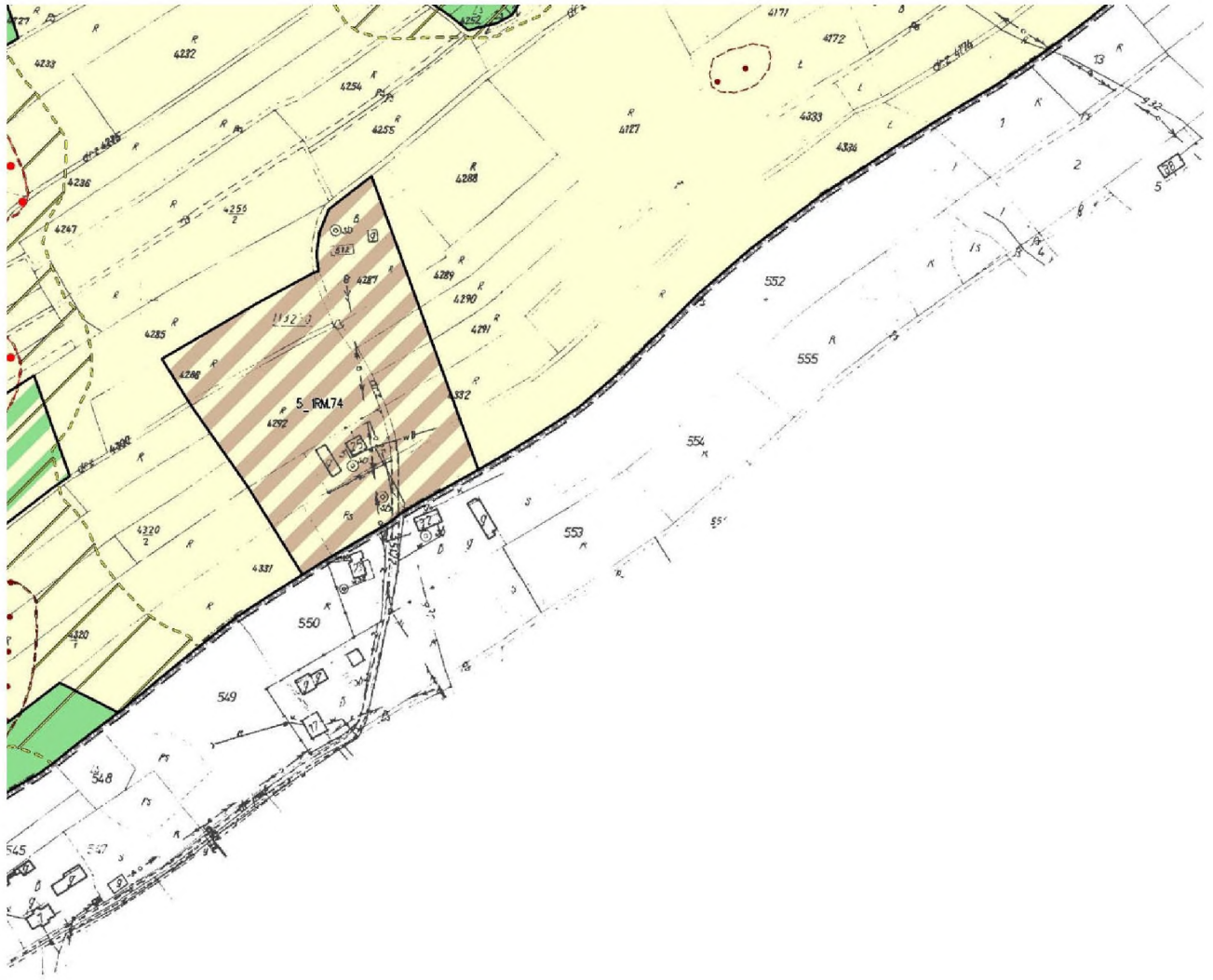
32



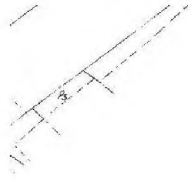
35



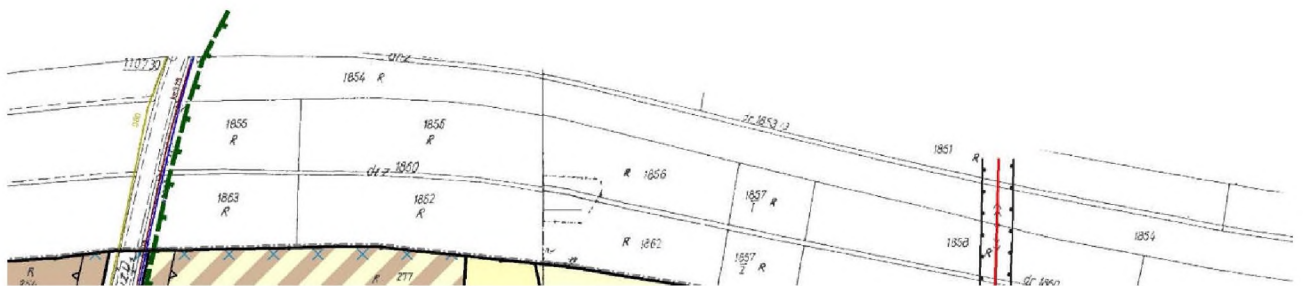
37



38



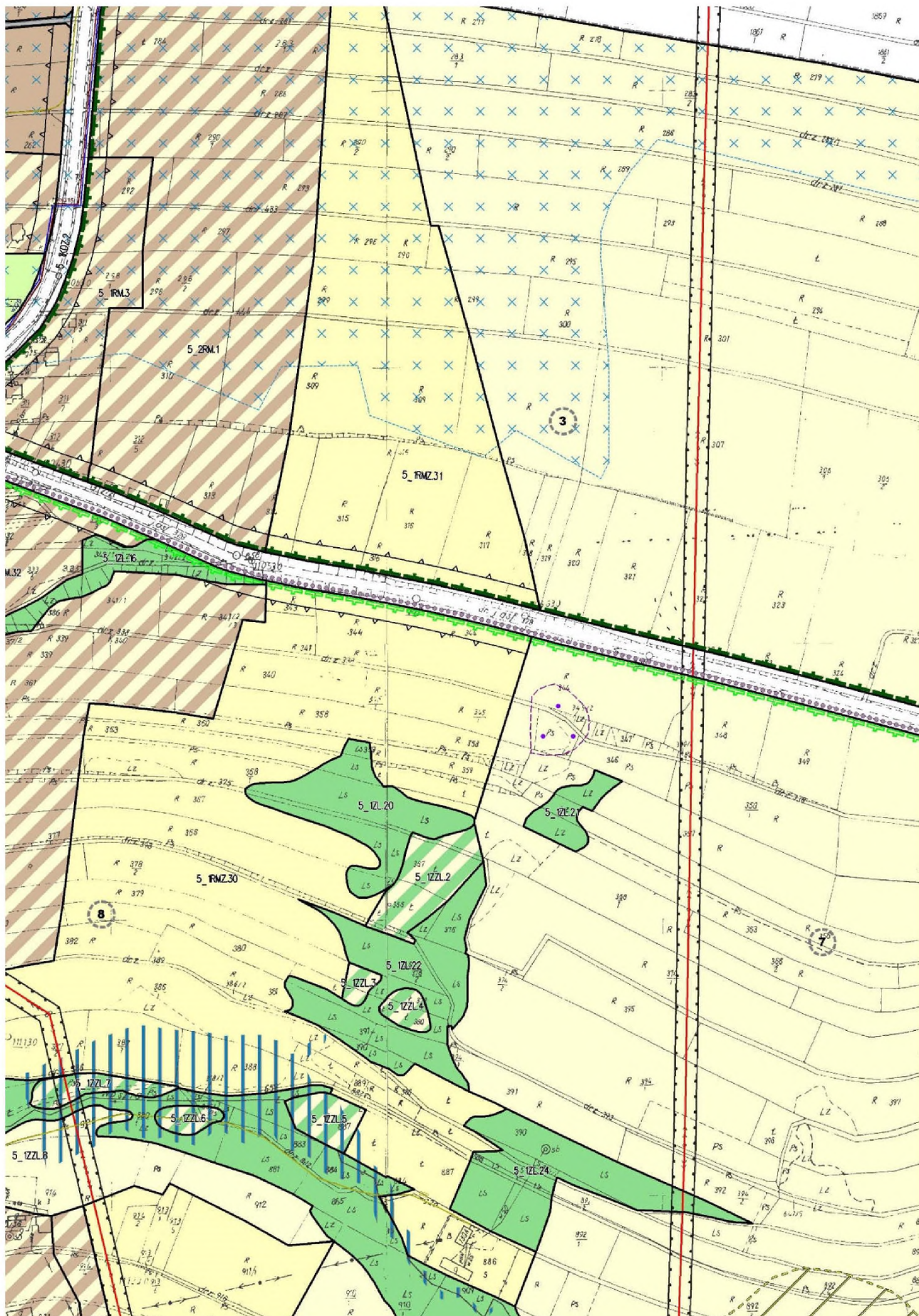
39



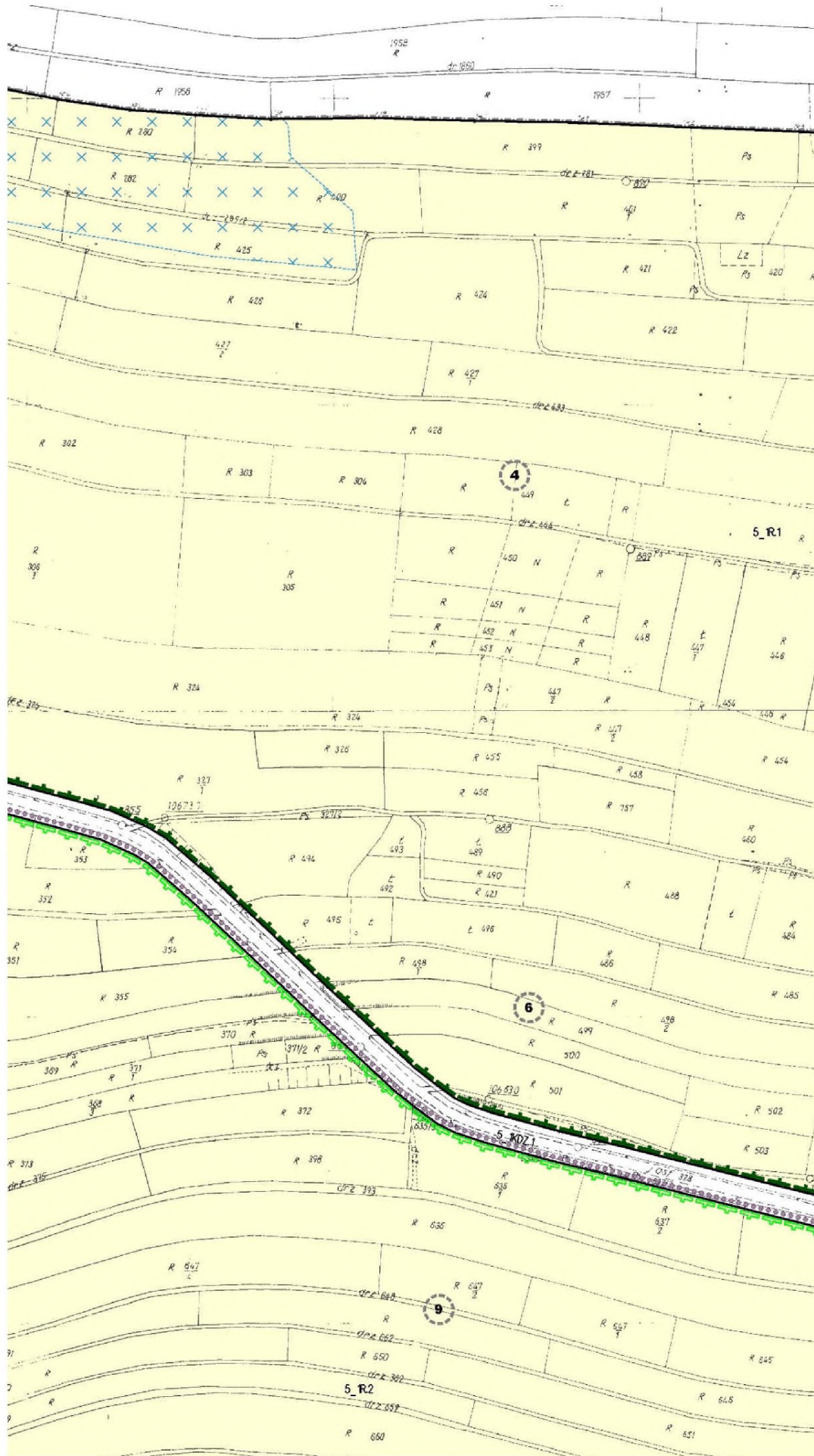
40



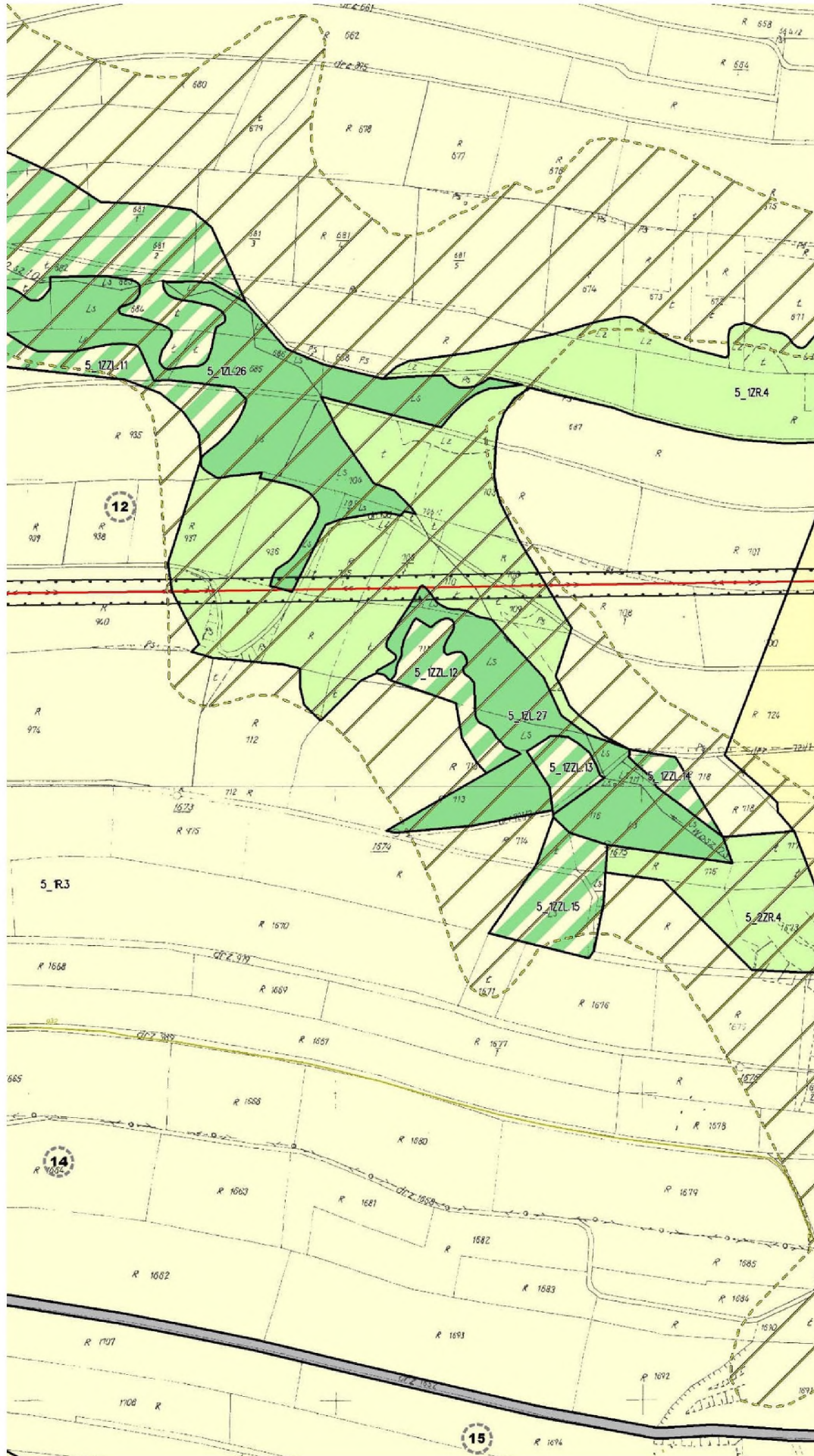
41



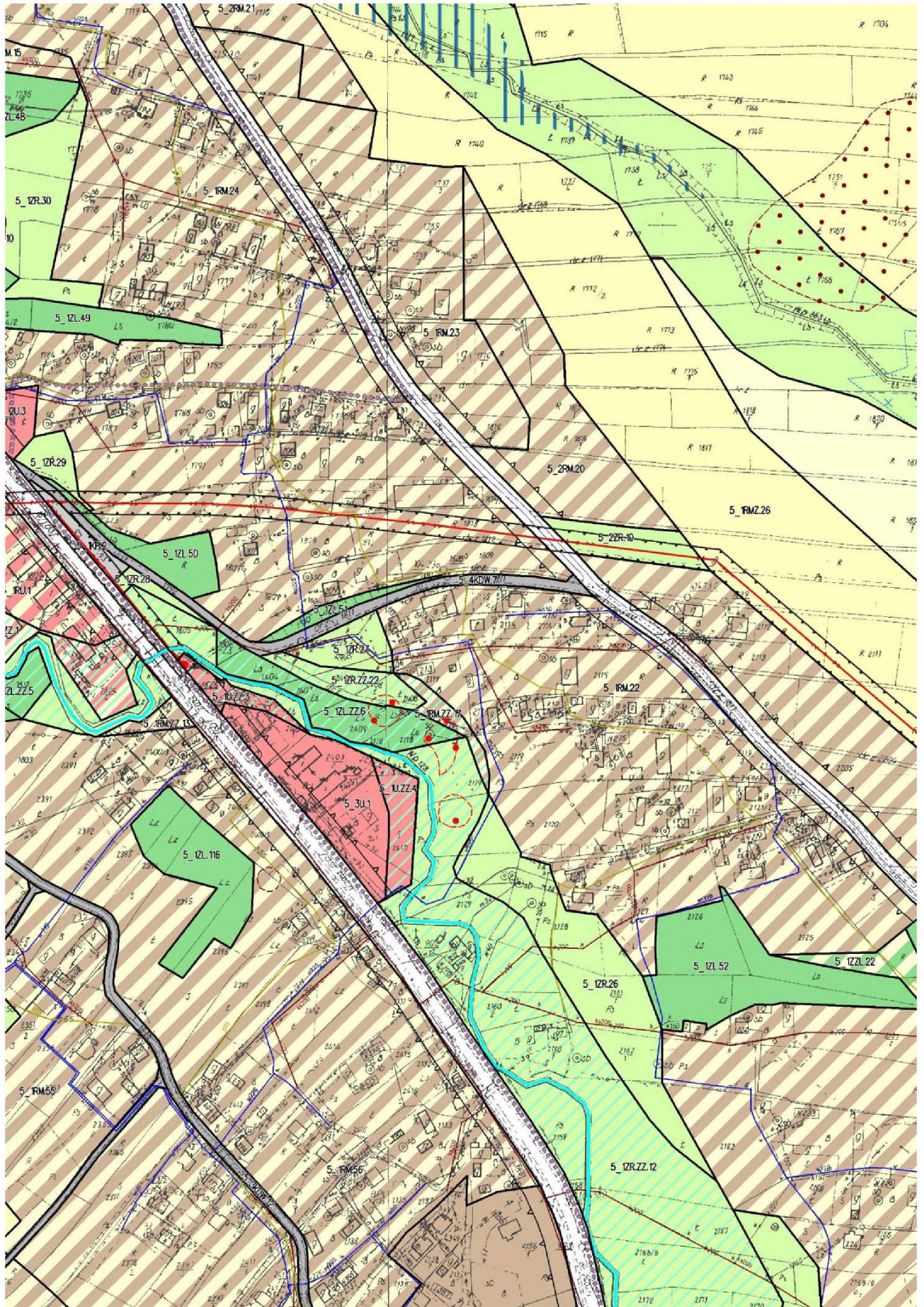
42



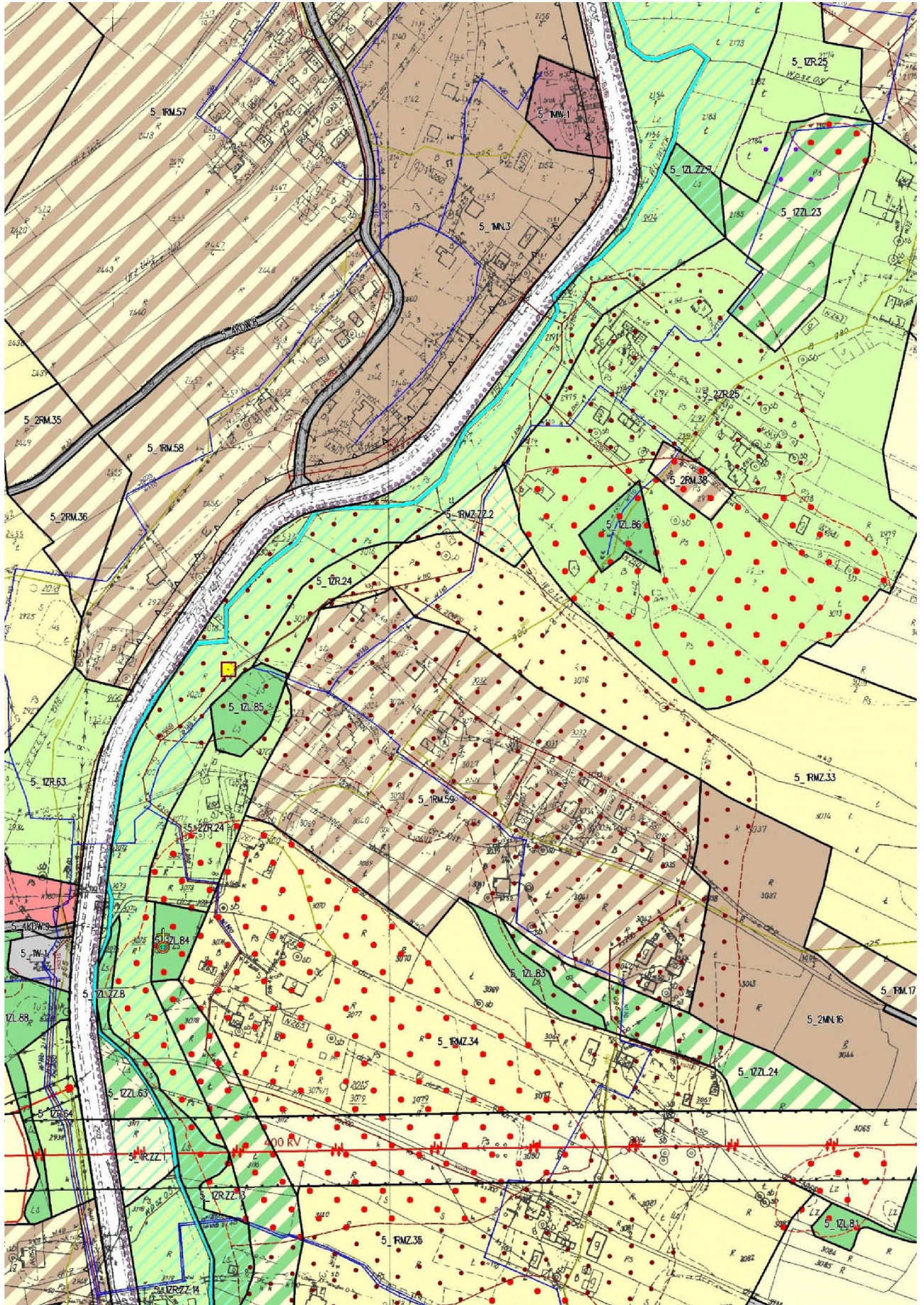
44



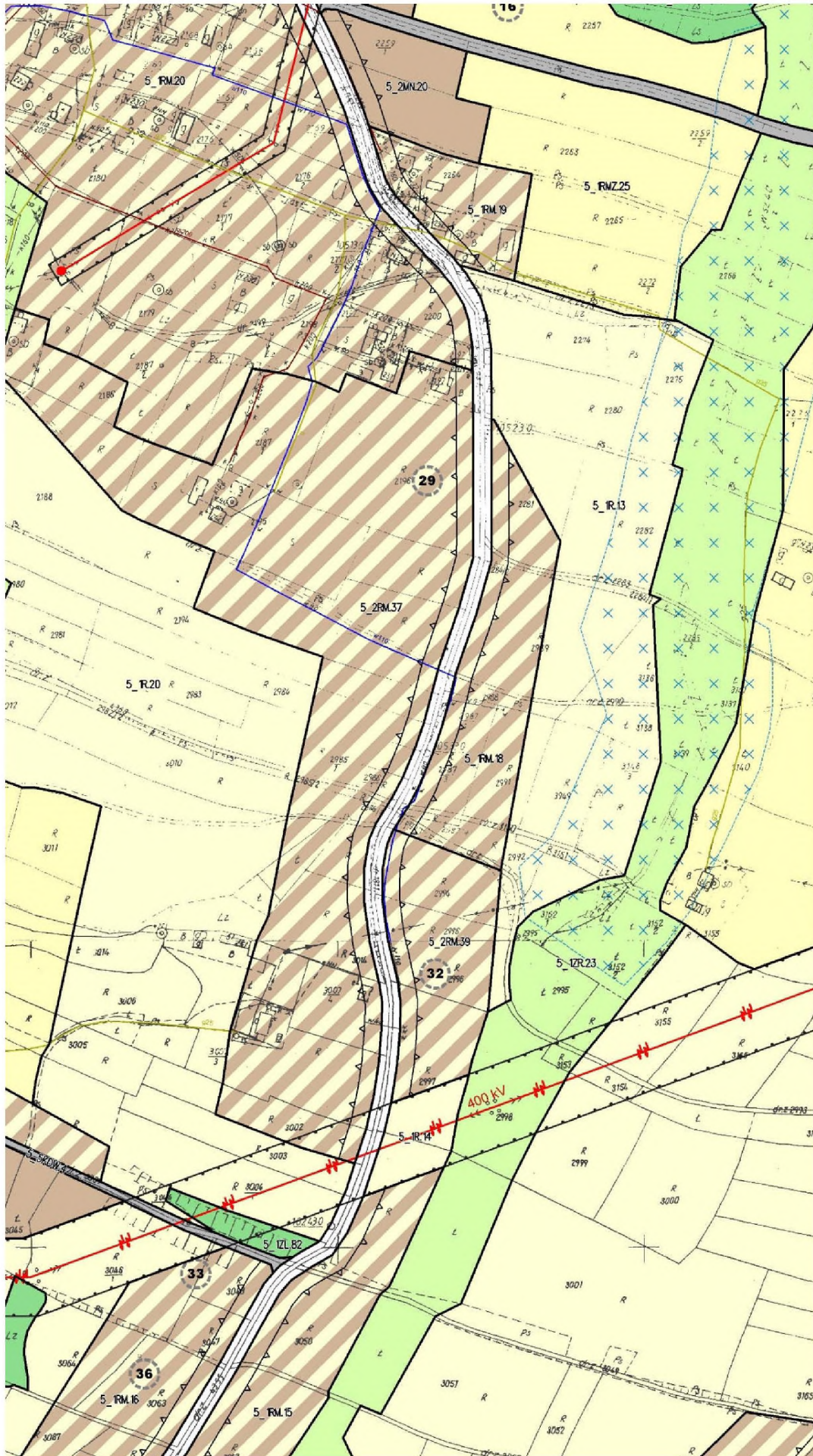
45



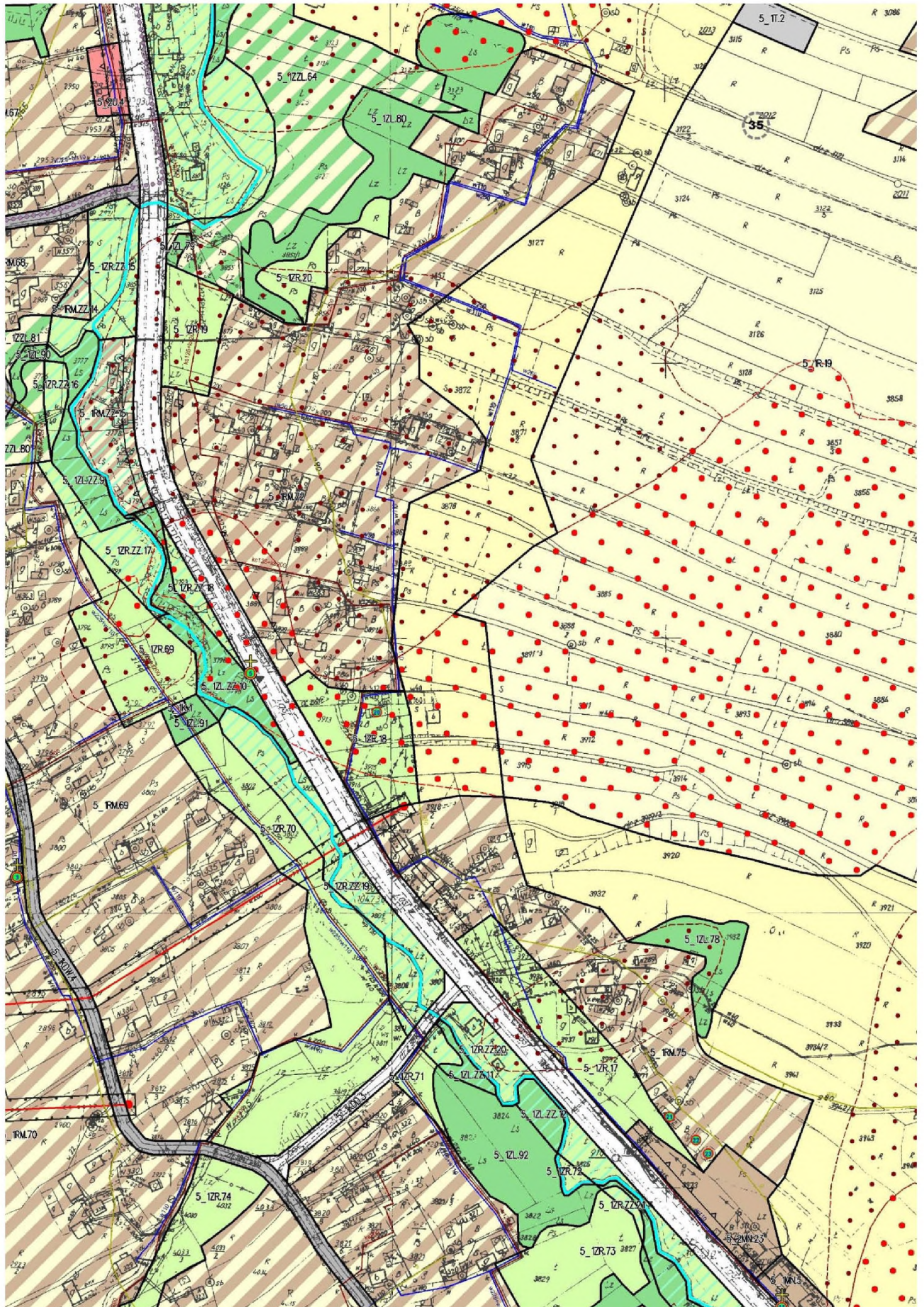
47



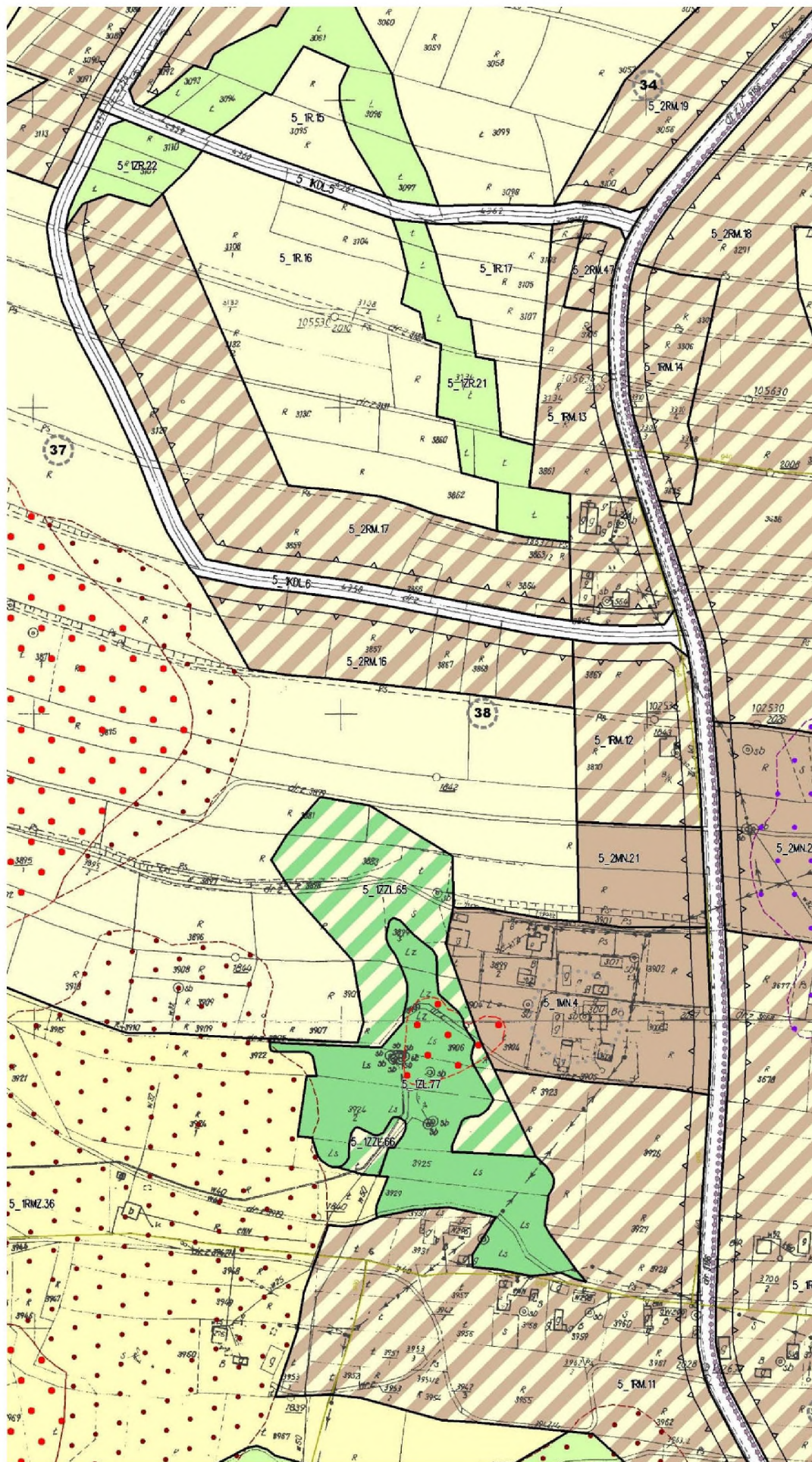
48



49

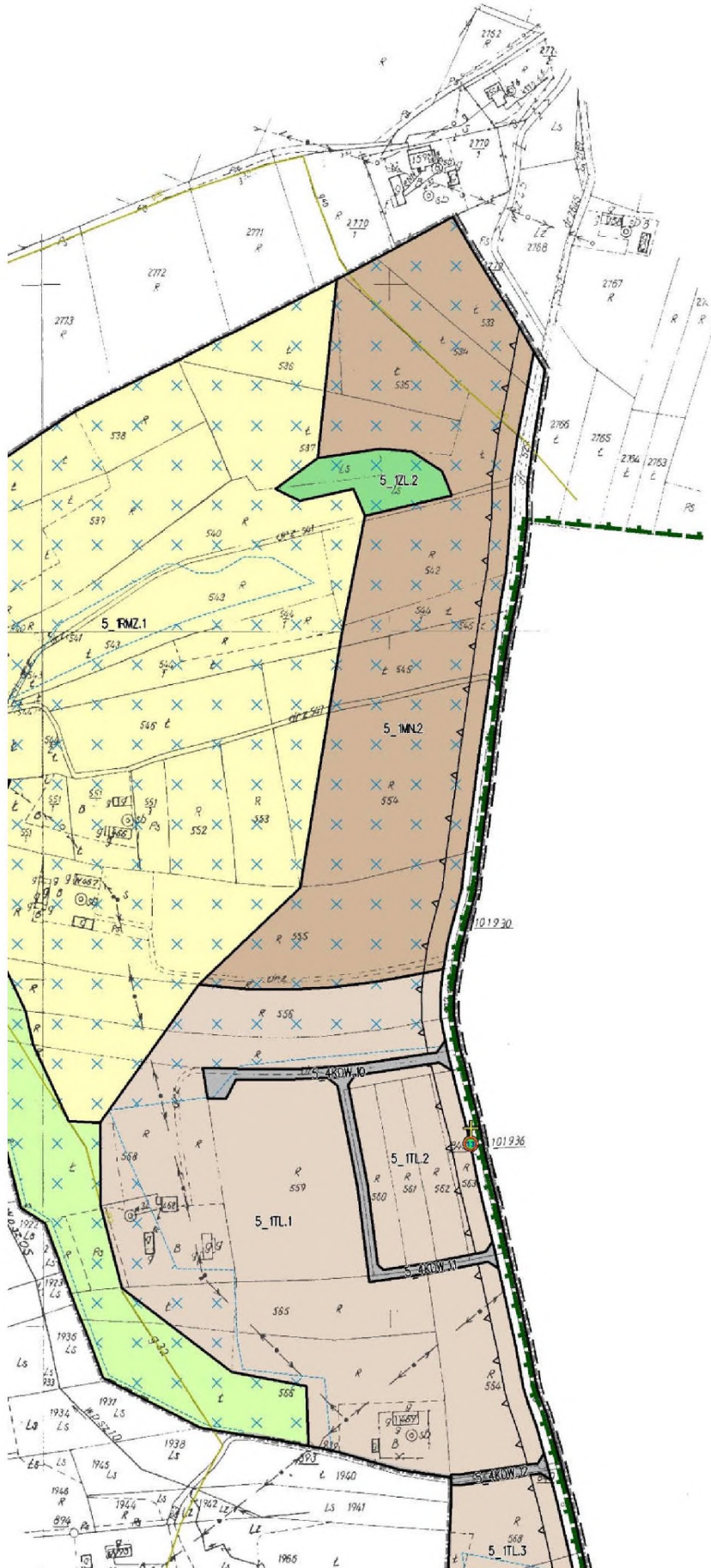


50

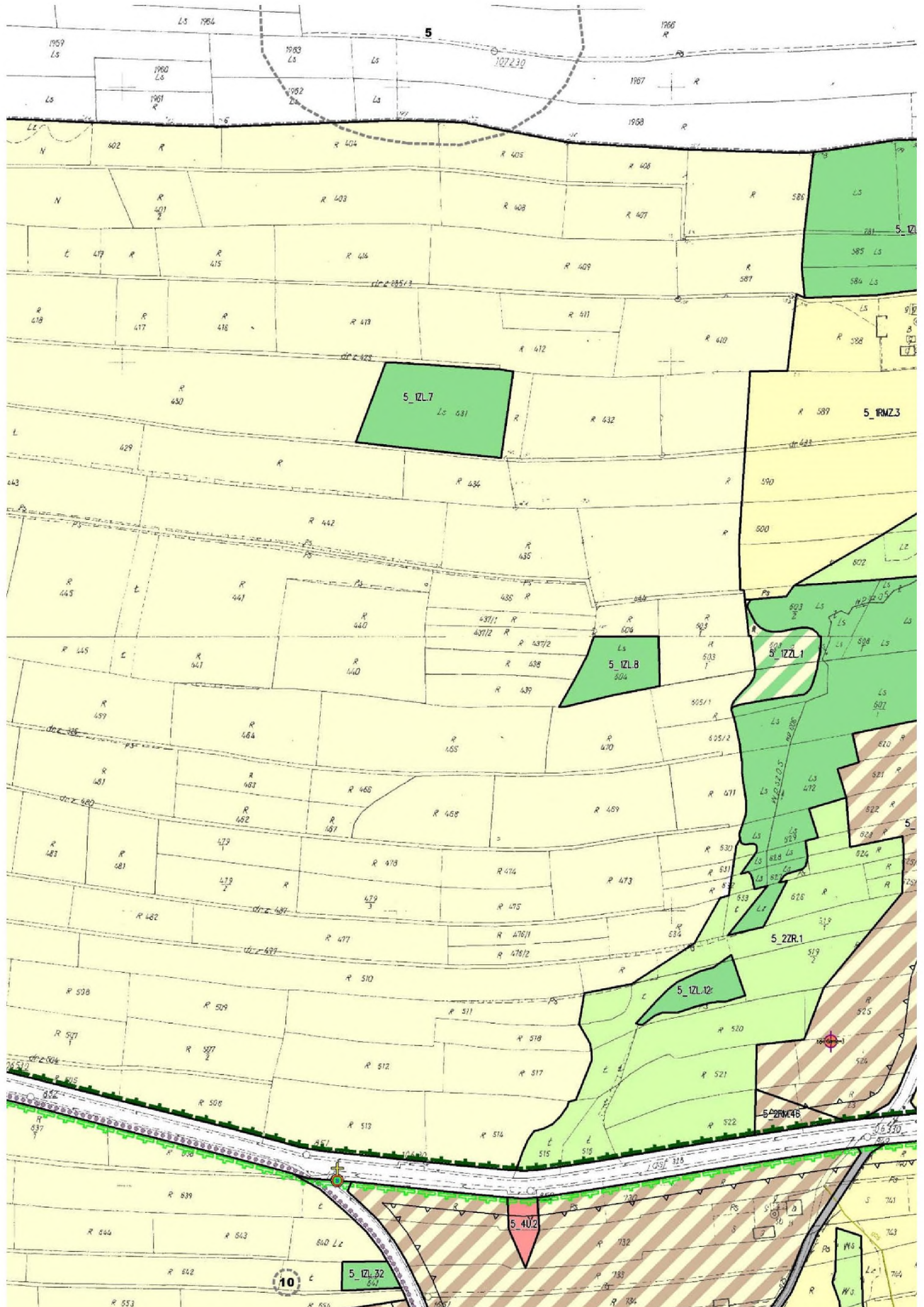


52

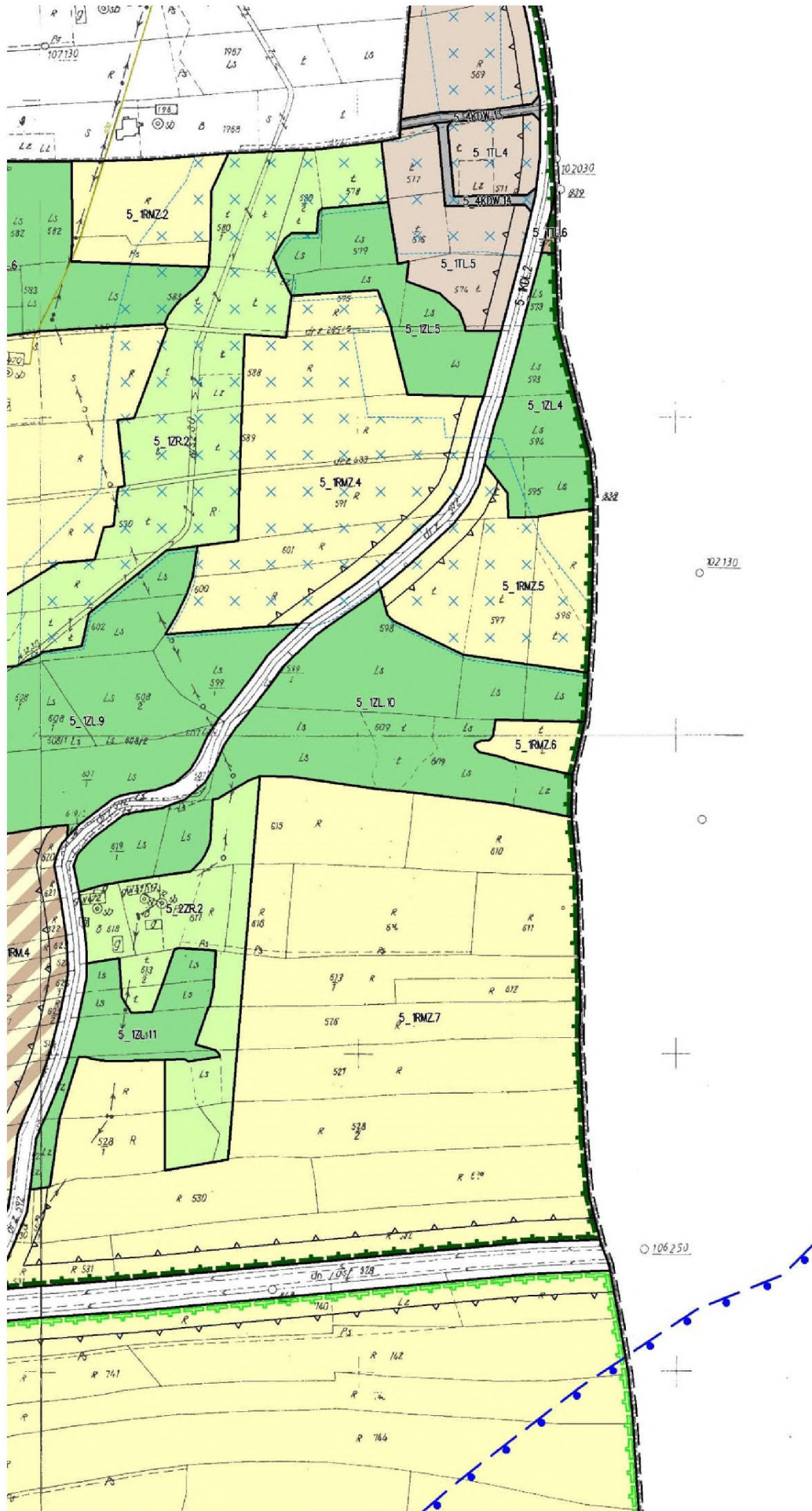




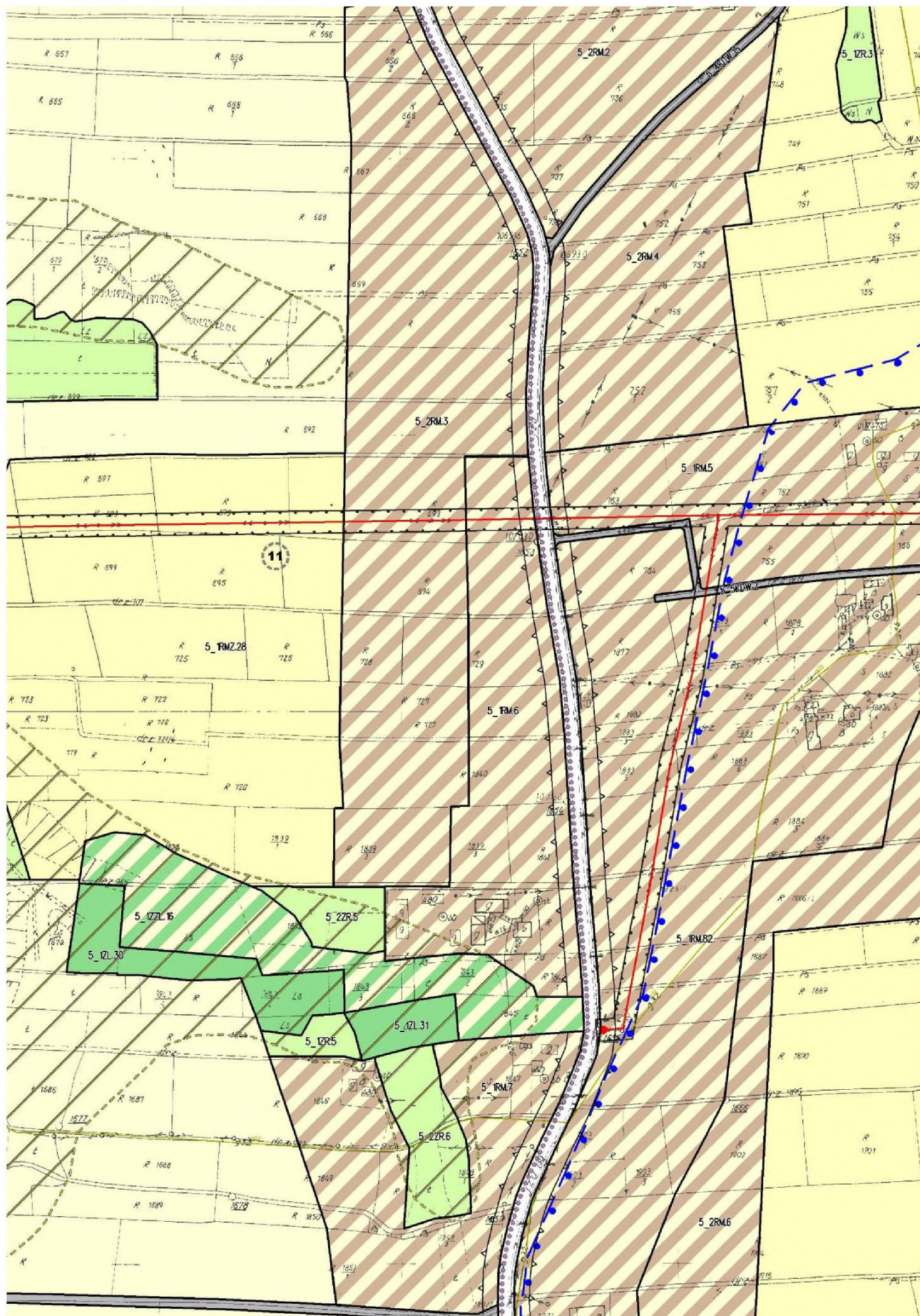
55



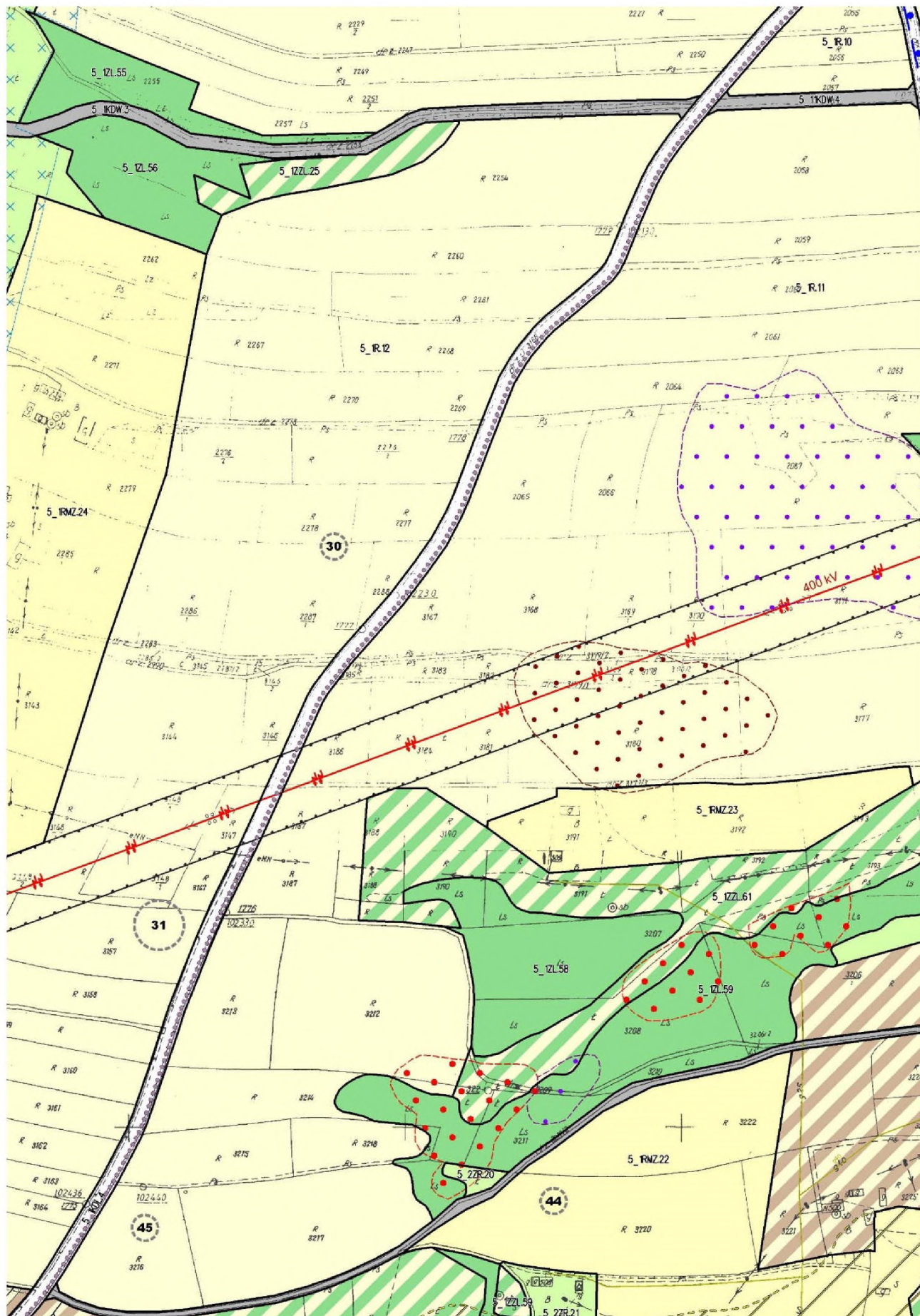
56



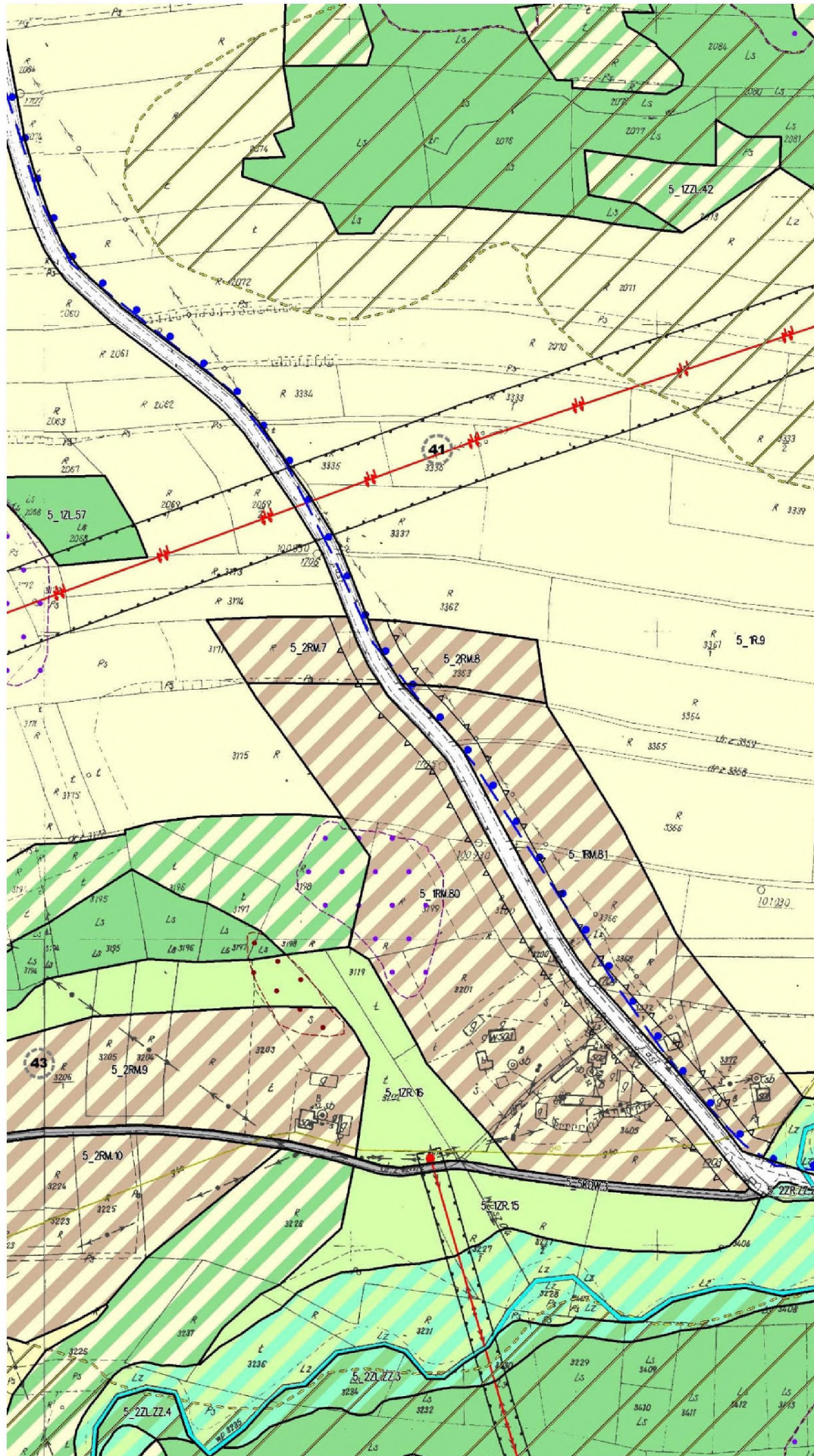
57



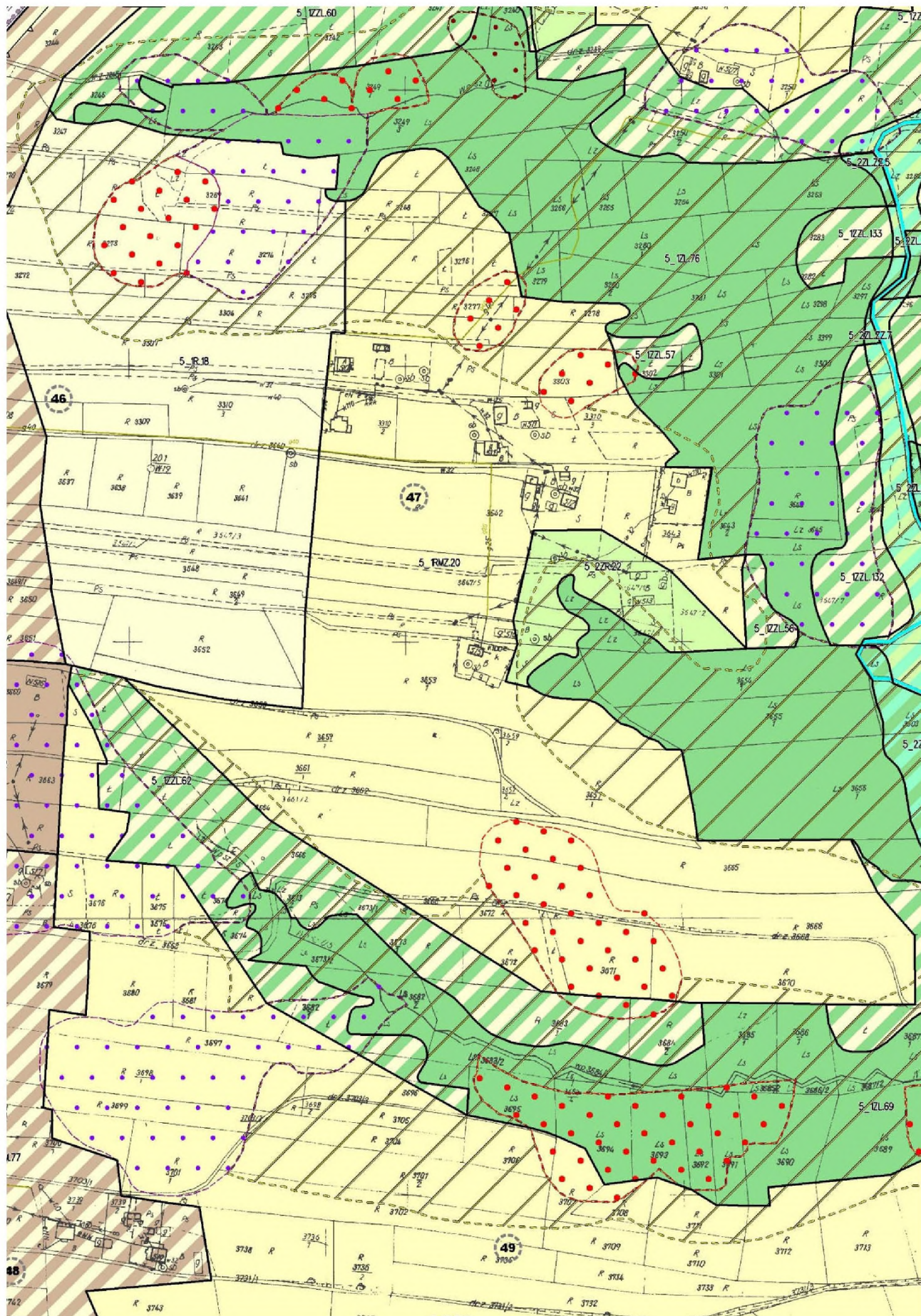
61



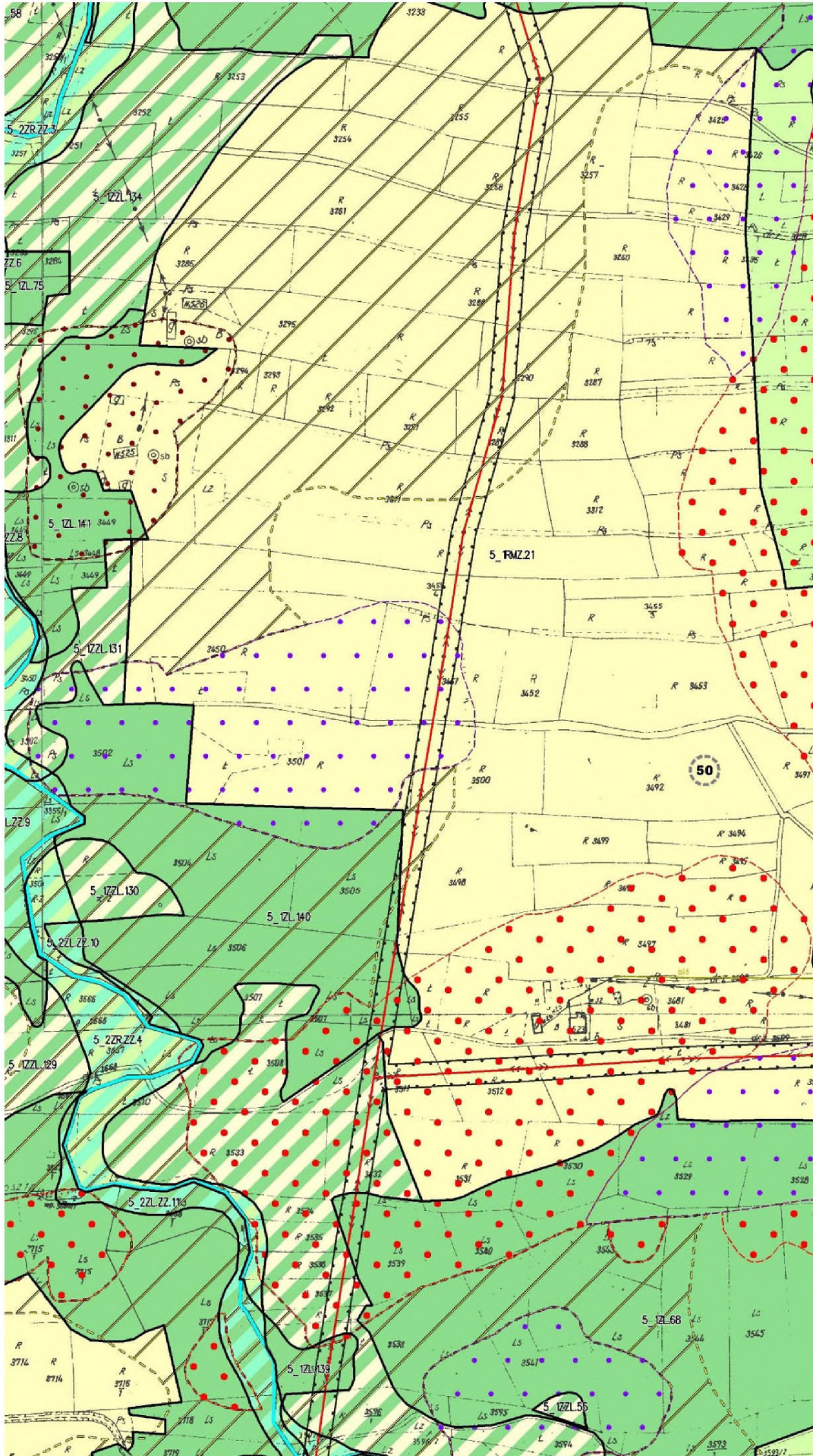
62



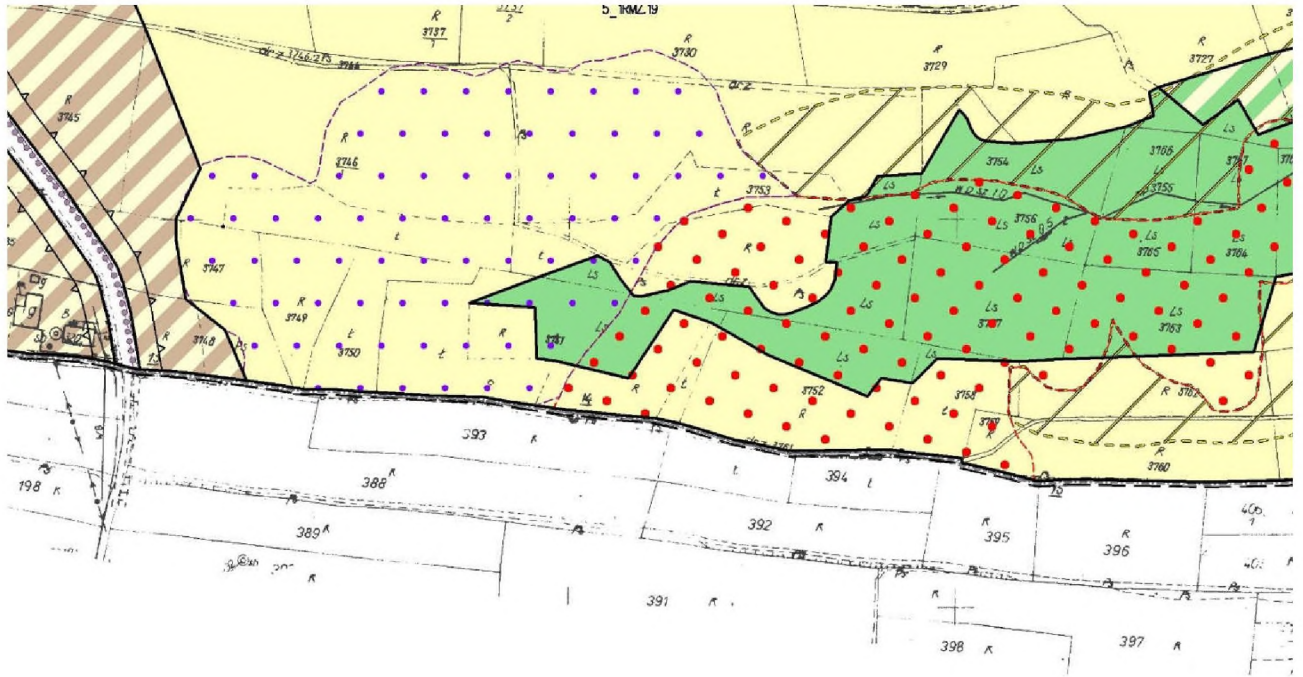
63



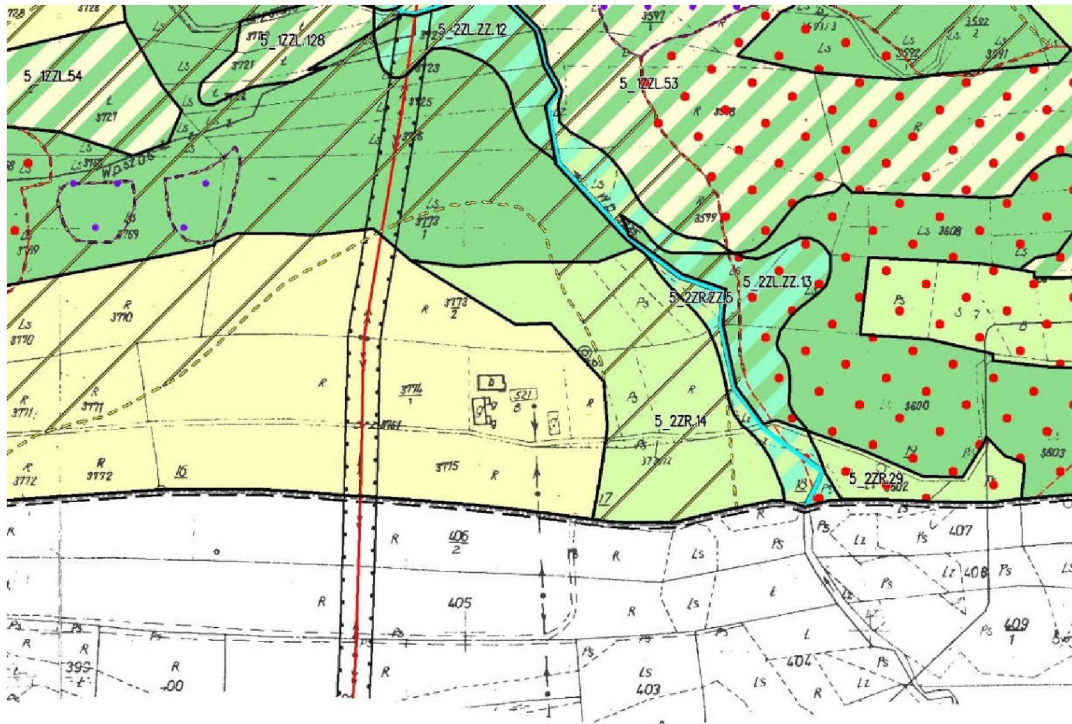
64



65



66



67

**MIE
PRZESTRZ**

PROJEKT SCHEMATYCZNY PLANU ZAGOSPODAROWANIA PRZEMISŁOWEGO GMINY SKRZYSZÓW - ETAP A SZYNWAŁD

ZAŁĄCZNIK nr 5 do Uchwały nr XX/171/16

Rady Gminy Skrzyszów

z dnia 21 lipca 2016r.

LEGENDA:

USTALENIA PLANU

	GRANICA OBSZARU OBJĘTEGO PLANEM
	LINIE ROZGRANICZAJĄCE TERENY O RÓŻNYM PRZEZNACZENIU LUB O RÓŻNYCH ZASADACH ZAGOSPODAROWANIA TERENU
	TERENY ZABUDOWY MIESZKANIOWEJ WIELORODZINNEJ
	TERENY ZABUDOWY MIESZKANIOWEJ JEDNORODZINNEJ
	TERENY ZABUDOWY MIESZKANIOWEJ JEDNORODZINNEJ POŁOŻONE W OBSZARZE ZAGROŻONYM ZALANIEM WODAMI POWODZIOWYMI
	TERENY ZABUDOWY LETNISKOWEJ
	TERENY ZABUDOWY USŁUGOWEJ
	TERENY ZABUDOWY USŁUGOWEJ POŁOŻONE W OBSZARZE ZAGROŻONYM ZALANIEM WODAMI POWODZIOWYMI
	TERENY OBSŁUGI RUCHU TURYSTYCZNEGO
	TERENY USŁUG KULTU RELIGIJNEGO
	TERENY OBIEKTÓW PRODUKCYJNYCH, SKŁADÓW I MAGAZYNÓW
	TERENY ZABUDOWY ZAGRODOWEJ W GOSPODARSTWACH

69

	ROLNYCH, HODOWLANYCH I OGRODNICZYCH
	TERENY ZABUDOWY ZAGRODOWEJ W GOSPODARSTWACH ROLNYCH, HODOWLANYCH I OGRODNICZYCH, POŁOŻONE W OBSZARZE ZAGROŻONYM ZALANIEM WODAMI POWODZIOWYMI
	TERENY ROLNICZE, W KTÓRYCH DOPUSZCZA SIĘ ZABUDOWĘ ZAGRODOWĄ W GOSPODARSTWACH ROLNYCH, HODOWLANYCH I OGRODNICZYCH
	TERENY ROLNICZE, W KTÓRYCH DOPUSZCZA SIĘ ZABUDOWĘ ZAGRODOWĄ W GOSPODARSTWACH ROLNYCH, HODOWLANYCH I OGRODNICZYCH POŁOŻONE W OBSZARZE ZAGROŻONYM ZALANIEM WODAMI POWODZIOWYMI
	TERENY OBSŁUGI PRODUKCJI W GOSPODARSTWACH ROLNYCH, HODOWLANYCH I OGRODNICZYCH
	TERENY OBSŁUGI PRODUKCJI W GOSPODARSTWACH ROLNYCH, HODOWLANYCH I OGRODNICZYCH, POŁOŻONE W OBSZARZE ZAGROŻONYM ZALANIEM WODAMI POWODZIOWYMI
	TERENY ROLNICZE
	TERENY ROLNICZE POŁOŻONE W OBSZARZE ZAGROŻONYM ZALANIEM WODAMI POWODZIOWYMI
	TEREN CMENTARZA
	TERENY ZIELENI IZOLACYJNEJ
	TERENY ZIELENI URZĄDZONEJ
	TERENY ZIELENI NIEURZĄDZONEJ
	TERENY ZIELENI NIEURZĄDZONEJ POŁOŻONE W OBSZARZE ZAGROŻONYM ZALANIEM WODAMI POWODZIOWYMI
	TERENY ZIELENI NIEURZĄDZONEJ POŁOŻONE W OBSZARZE SZCZEGÓLNEGO ZAGROŻENIA POWODZIĄ O ZASIĘGU ZALEWU Q1%
	TERENY LASÓW
	TERENY LASÓW POŁOŻONE W OBSZARZE ZAGROŻONYM ZALANIEM WODAMI POWODZIOWYMI
	TERENY LASÓW POŁOŻONE W OBSZARZE SZCZEGÓLNEGO ZAGROŻENIA POWODZIĄ O ZASIĘGU ZALEWU Q1%
	TERENY ZALESIEŃ
	TERENY WÓD POWIERZCHNIOWYCH
	TEREN DROGI PUBLICZNEJ KLASY Z - ZBIORCZEJ
	TEREN DROGI PUBLICZNEJ KLASY L - LOKALNEJ
	TEREN DROGI PUBLICZNEJ KLASY D - DOJAZDOWEJ
	TERENY DRÓG WEWNĘTRZNYCH
	TERENY OBSŁUGI KOMUNIKACJI
	TERENY INFRASTRUKTURY WODOCIĄGOWEJ
	TERENY INFRASTRUKTURY KANALIZACYJNEJ


70



71



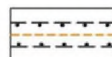
TERENY INFRASTRUKTURY TELEKOMUNIKACYJNEJ



NIEPRZEKRACZALNA LINIA ZABUDOWY



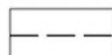
OBIEKTY ZABYTKOWE UJĘTE W GMINNEJ EWIDENCJI ZABYTKÓW



PROJEKTOWANY GAZOCIĄG WYSOKIEGO CIŚNIENIA DN 700 ZE STREFĄ TECHNICZNĄ



STANOWISKA ARCHEOLOGICZNE

OZNACZENIA WYNIKAJĄCE Z PRZEPISÓW ODRĘBNYCH

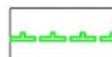
GRANICA ADMINISTRACYJNA GMINY SKRZYSZÓW



GRANICA ADMINISTRACYJNA SOLECTWA SZYNWAŁD



GRANICA JASTRZĘBSKO-ŻDŹARSKIEGO OBSZARU CHRONIONEGO KRAJOBRAZU




OBSZAR CHRONIONEGO KRAJOBRAZU POGÓRZA CIĘŻKOWICKIEGO



OSUWISKA AKTYWNE (WG SYSTEMU OSŁONY PRZECIWOSUWISKOWEJ-SOPO)




OSUWISKA OKRESOWO AKTYWNE (WG SYSTEMU OSŁONY PRZECIWOSUWISKOWEJ-SOPO)



OSUWISKA NIEAKTYWNE (WG SYSTEMU OSŁONY PRZECIWOSUWISKOWEJ-SOPO)




TERENY ZAGROŻONE RUCHAMI MASOWYMI (WG SYSTEMU OSŁONY PRZECIWOSUWISKOWEJ-SOPO)



STREFA OCHRONNY POŚREDNIEJ DLA UJĘCIA WODY POWIERZCHNIOWEJ Z RZEKI WISŁOKI W DĘBICY



PAS IZOLUJĄCY TEREN CMENTARZA - 50m




PAS IZOLUJĄCY TEREN CMENTARZA - 150m



OBIEKTY ZABYTKOWE UJĘTE W REJESTRZE ZABYTKÓW



POMNIK PRZYRODY OŻYWIONEJ



GRANICE PASÓW TECHNICZNYCH OD LINII ELEKTROENERGETYCZNYCH



TERENY LASÓW O FUNKCJI OCHRONNEJ

OZNACZENIA INFORMACYJNE

TERENY ZMELIOROWANE

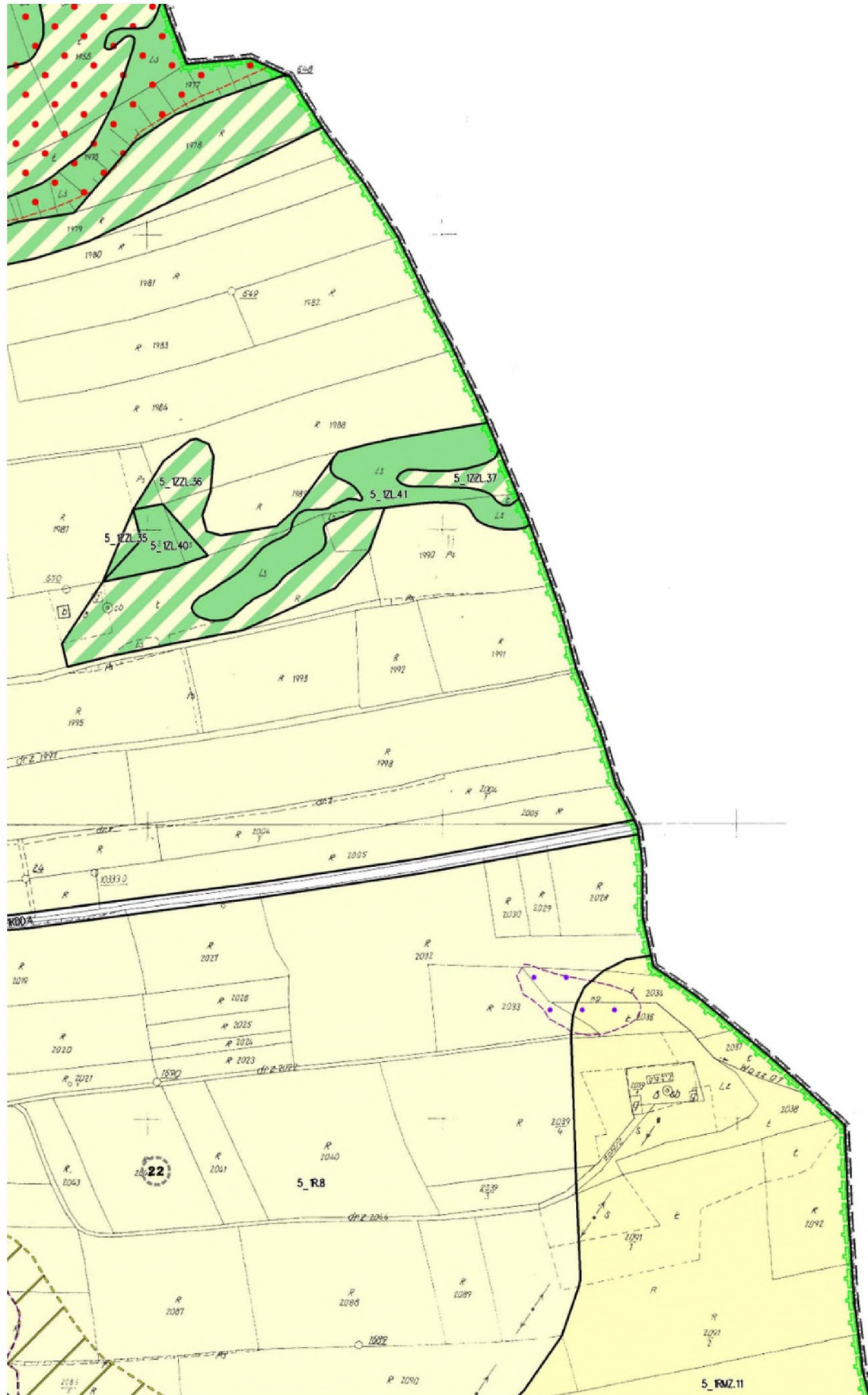


CIEKI WODNE










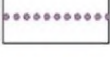



KRZYŻE, KAPLICZKI

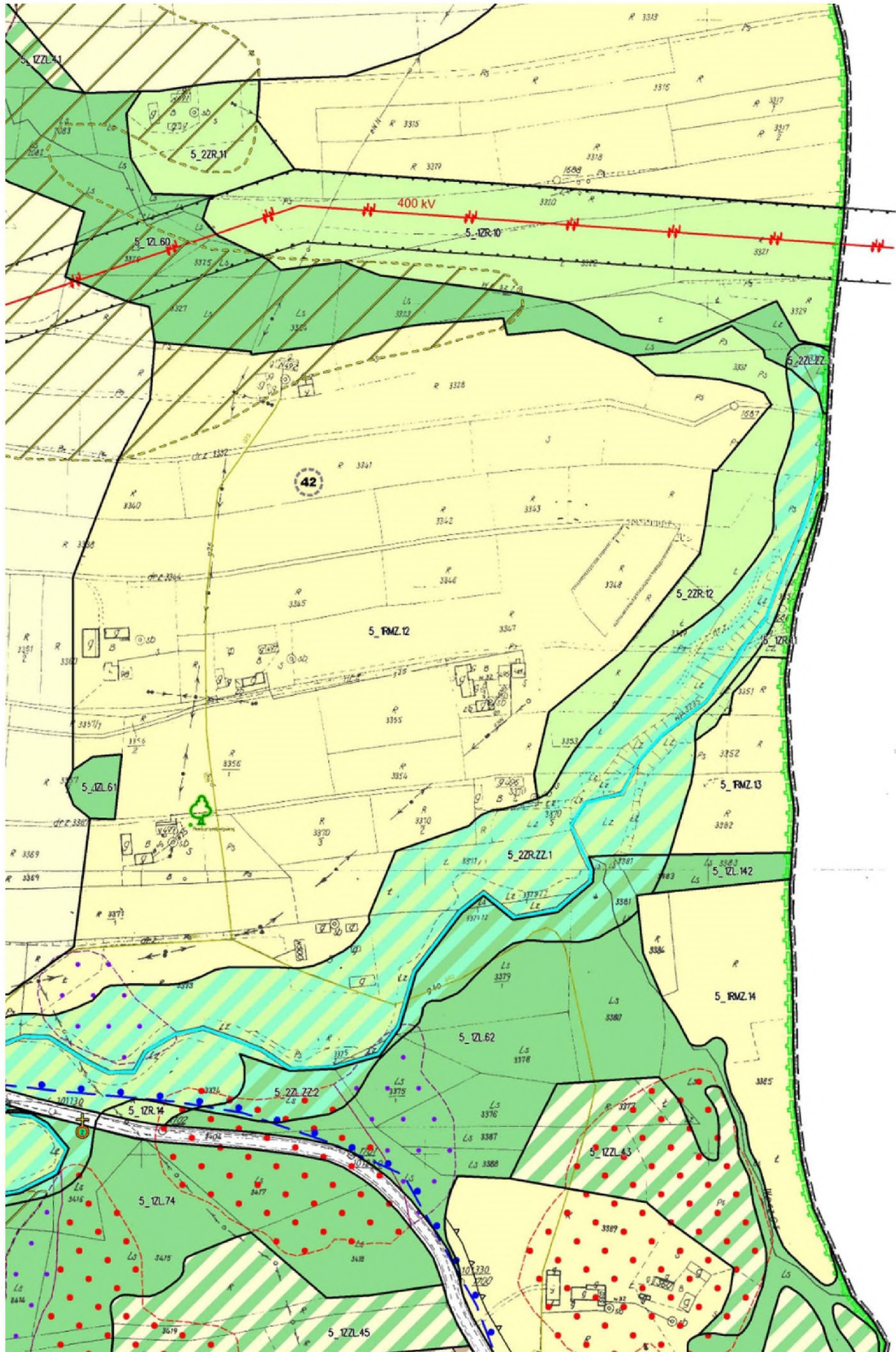
72



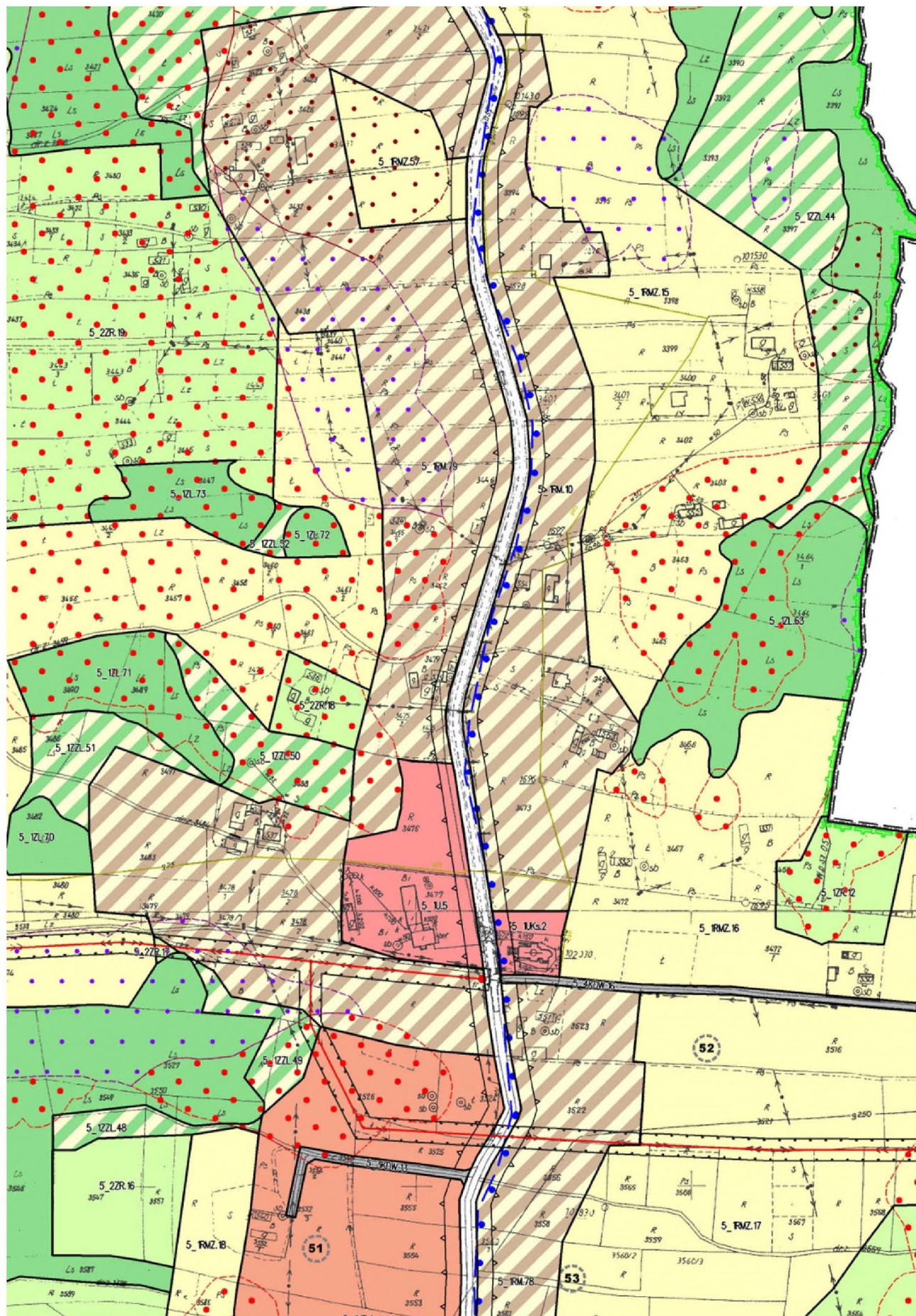
73

	SIEĆ WODOCIĄGOWA
	SIEĆ KANALIZACYJNA
	POMPOWNIÉ ŚCIEKÓW
	SIEĆ GAZOWA
	LINIA ELEKTROENERGETYCZNA WYSOKIEGO NAPIĘCIA 400kV
	NAPOWIETRZNE LINIE ELEKTROENERGETYCZNE ŚREDNIEGO NAPIĘCIA
	KABLOWE LINIE ELEKTROENERGETYCZNE ŚREDNIEGO NAPIĘCIA
	STACJE TRANSFORMATOROWE
	ZLIKWIDOWANE ODWIERTY GAZU WRAZ ZE STREFĄ WOLNĄ OD ZABUDOWY $r = 5$ m
	ŚCIEŻKI ROWEROWE
	PLANOWANE POLDERY PRZECIWPOWODZIOWE

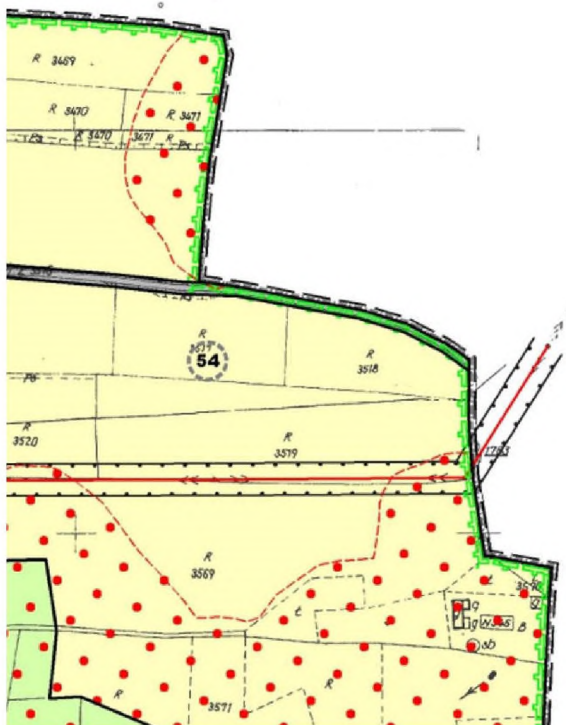
74



75



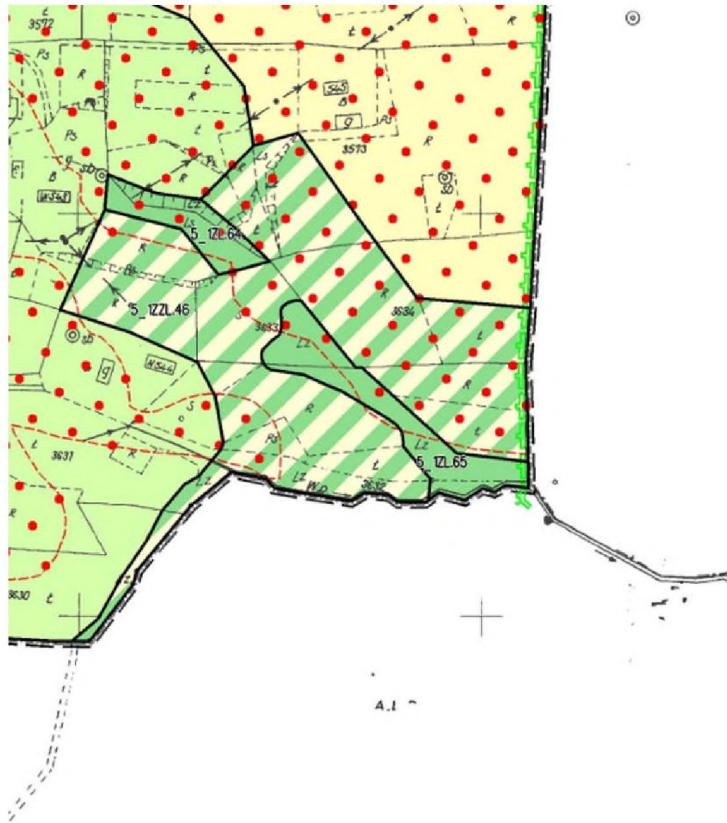
76



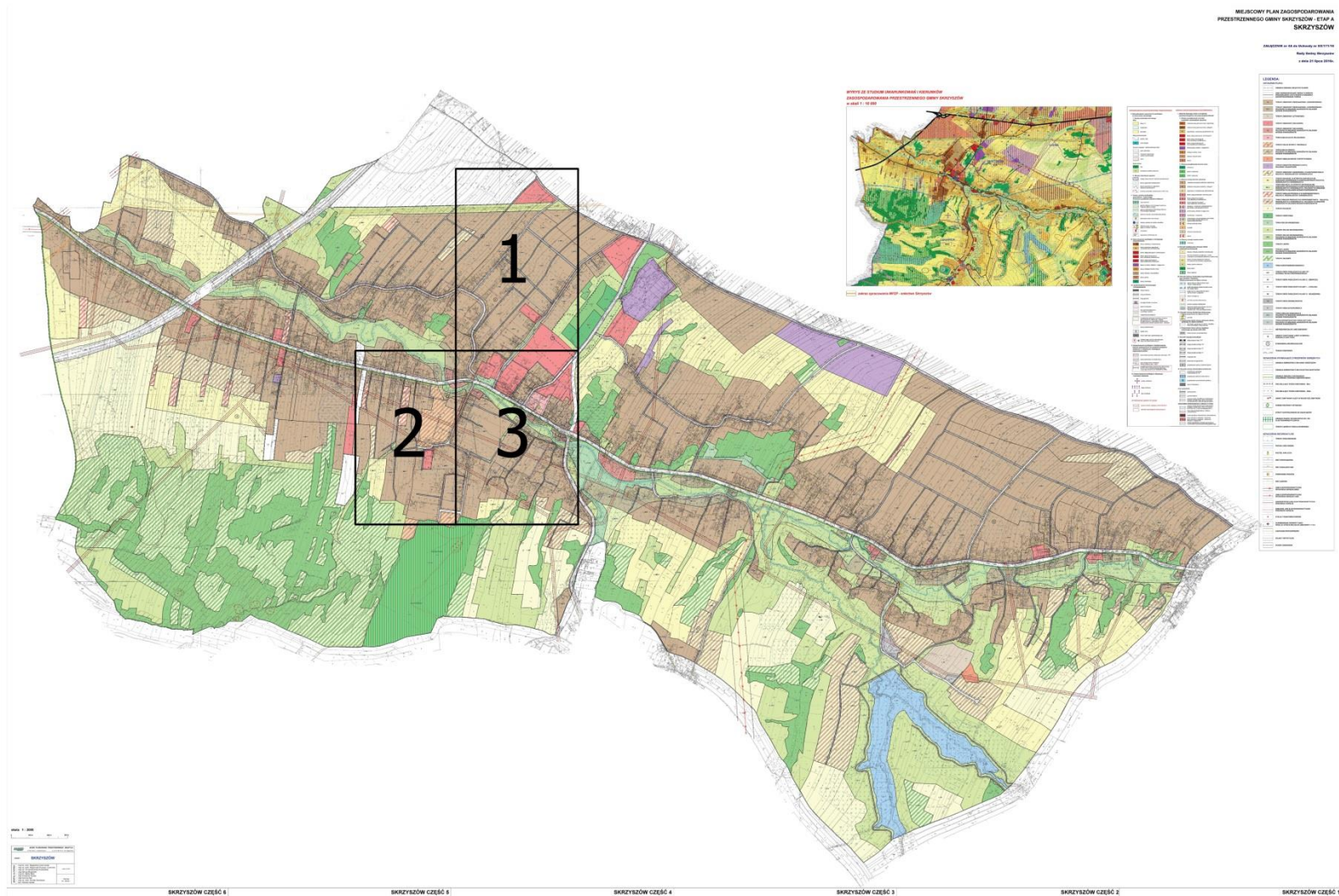
77



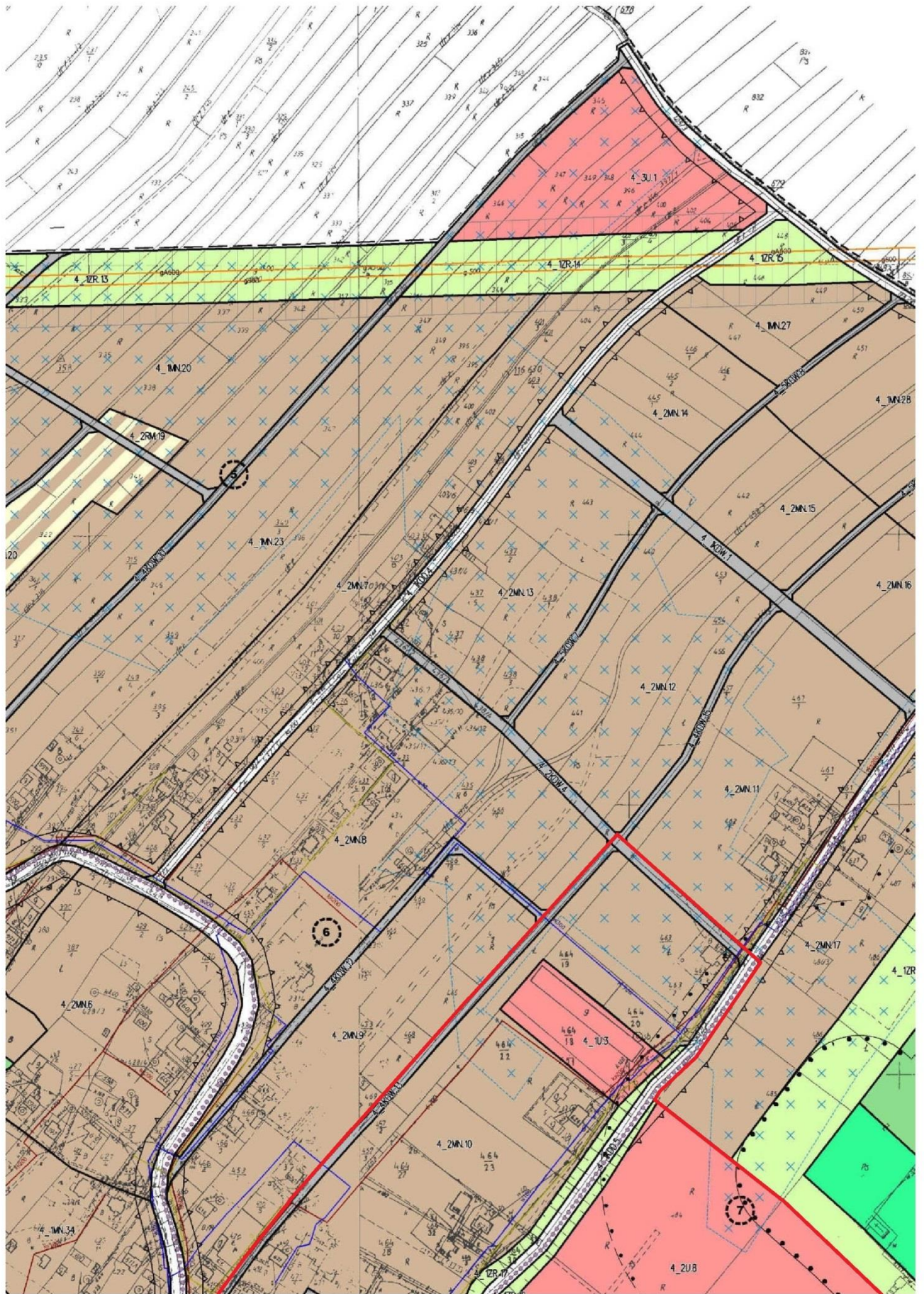
78

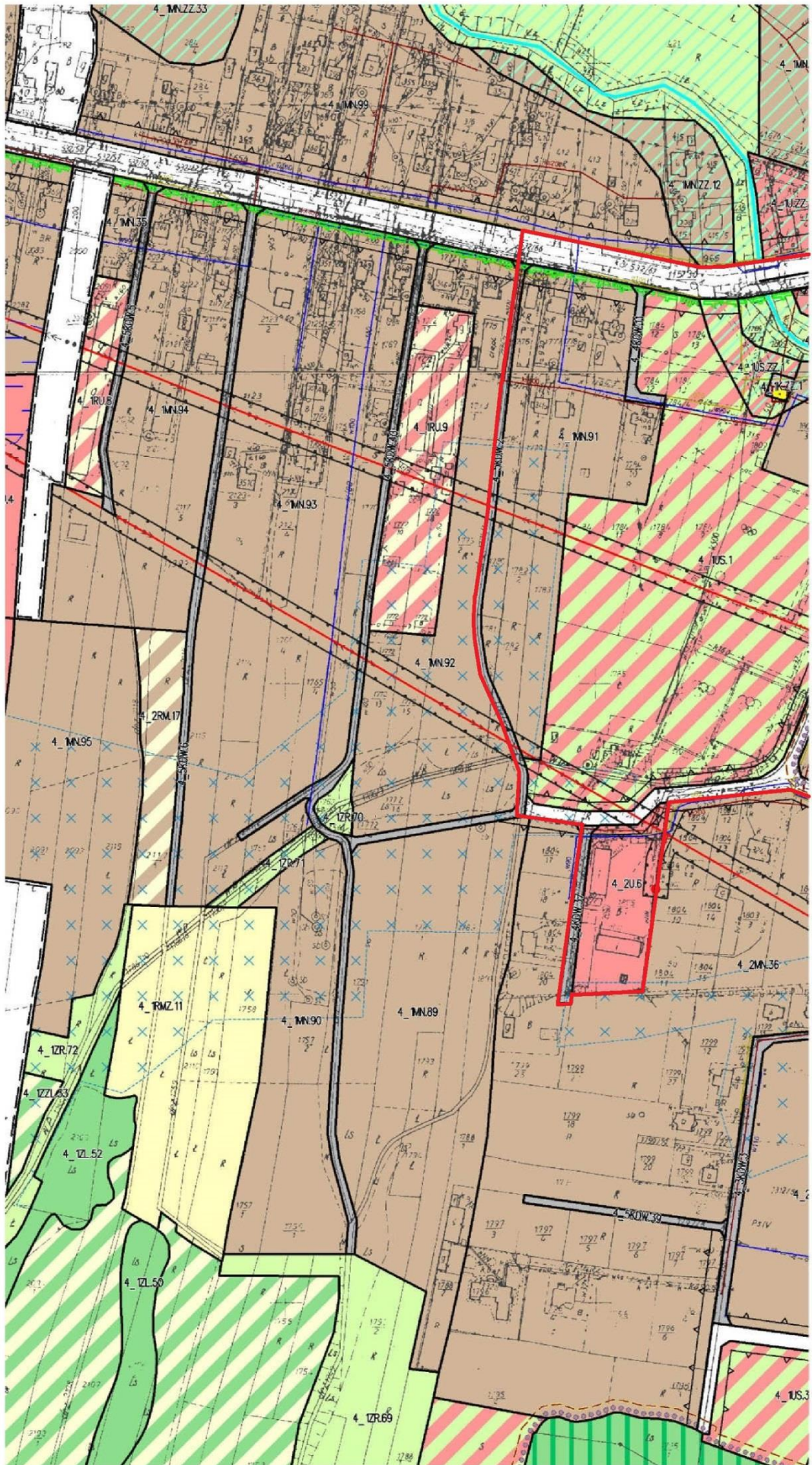


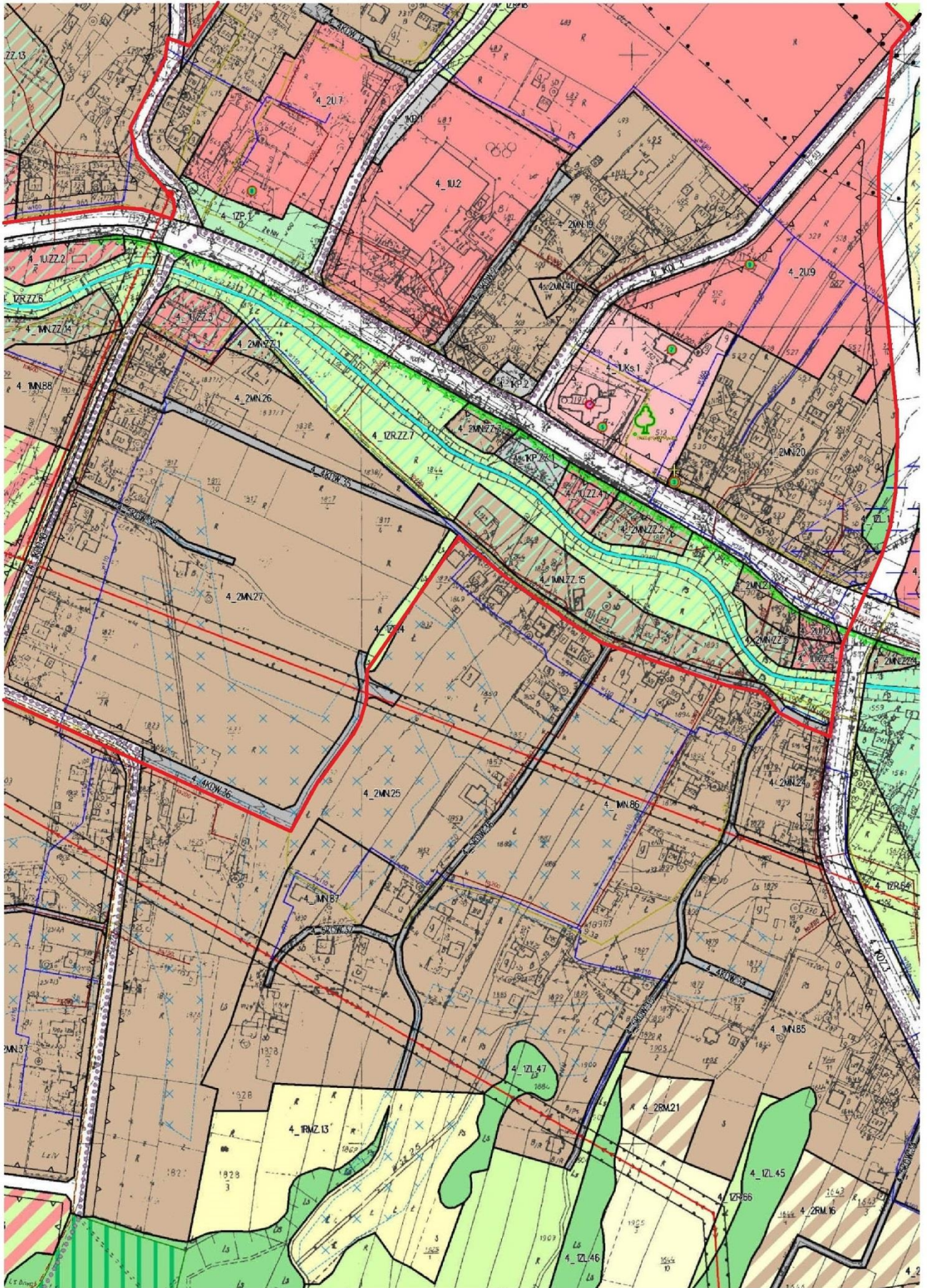
GRANICE OBSZARU PODLEGAJĄCEGO REWITALIZACJI W MIEJSCOWOŚCI SKRZYSZÓW W SKALI 1:2000*



*Rysunek planu został sporządzony w oparciu o skalę źródłową 1:2000. Skala ta ulega pomniejszeniu w wyniku przypisanych prawem odległości marginesów.

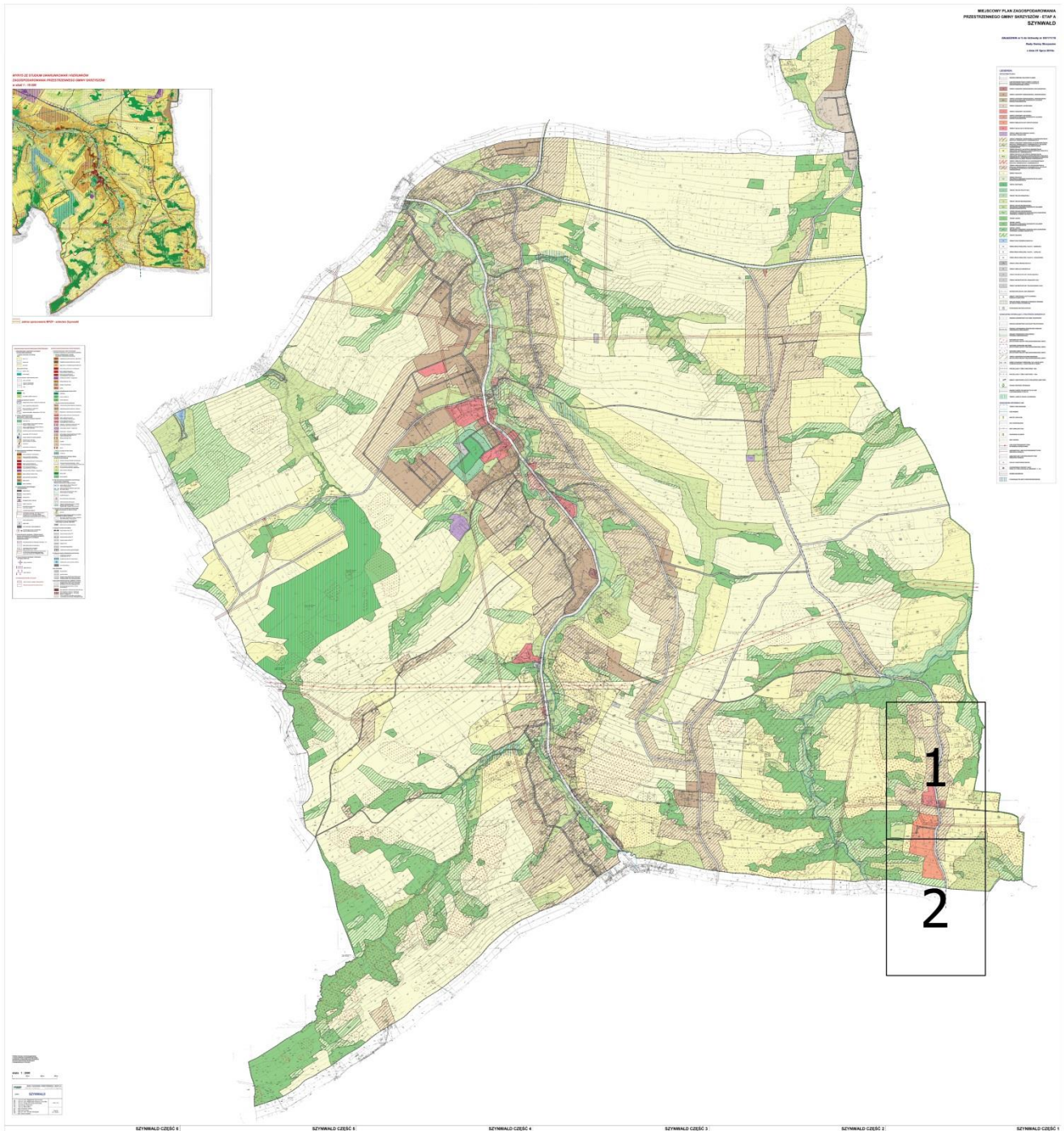






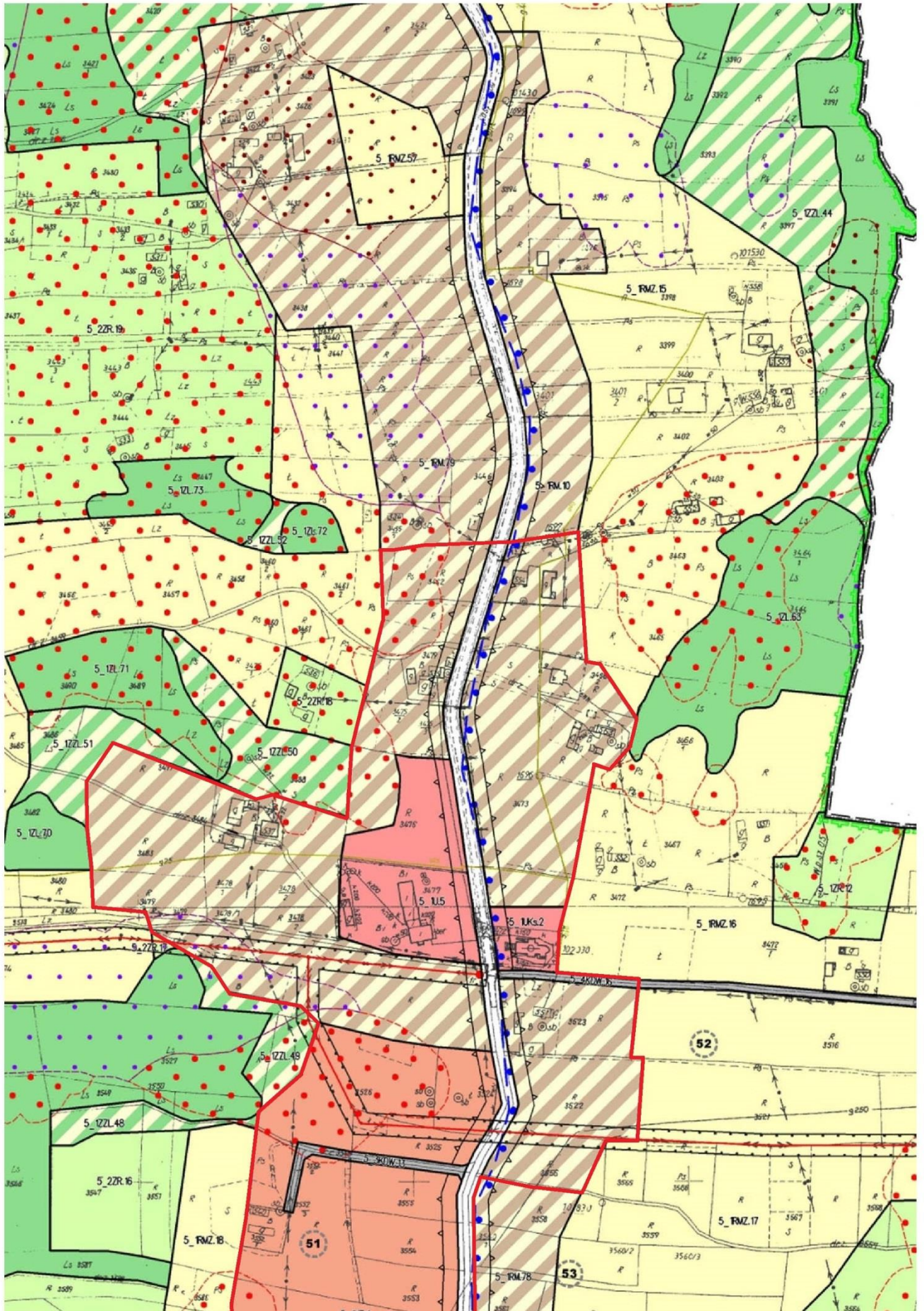
Załącznik Nr 4 do uchwały Nr XXIV/211/16
Rady Gminy Skrzyszów
z dnia 29 grudnia 2016 r.

**GRANICE OBSZARU PODLEGAJĄCEGO REWITALIZACJI W MIEJSCOWOŚCI SZYNWAŁD
W SKALI 1:2000***



*Rysunek planu został sporządzony w oparciu o skalę źródłową 1:2000.
Skala ta ulega pomniejszeniu w wyniku przypisanych prawem odległości marginesów.

1



2

