



DZIENNIK URZĘDOWY

WOJEWÓDZTWA MAŁOPOLSKIEGO

Kraków, dnia 30 grudnia 2016 r.

Poz. 7991

UCHWAŁA NR XXVII/230/16 RADY MIEJSKIEJ W BOBOWEJ

z dnia 19 grudnia 2016 roku

w sprawie wyznaczenia obszaru zdegradowanego i obszaru rewitalizacji na terenie Gminy Bobowa

Na podstawie art. 18 ust. 2 pkt 15 ustawy z dnia 8 marca 1990 r. o samorządzie gminnym (Dz.U. z 2016 r. poz. 446 z późn. zm.) w związku z art. 8 ust. 1 oraz art. 11 ust. 4 i art. 13 ustawy z dnia 9 października 2015 r. o rewitalizacji (Dz.U. z 2015 r. poz. 1777 z późn. zm.) Rada Miejska w Bobowej działając na wniosek Burmistrza Bobowej, uchwała, co następuje:

§ 1. Wyznacza się obszar zdegradowany i obszar rewitalizacji na terenie Gminy Bobowa w granicach określonych, na mapie stanowiącej załącznik nr 1 do niniejszej uchwały.

§ 2. Wykonanie uchwały powierza się Burmistrzowi Bobowej.

§ 3. Uchwała wchodzi w życie w terminie 14 dni od dnia ogłoszenia w Dzienniku Urzędowym Województwa Małopolskiego.

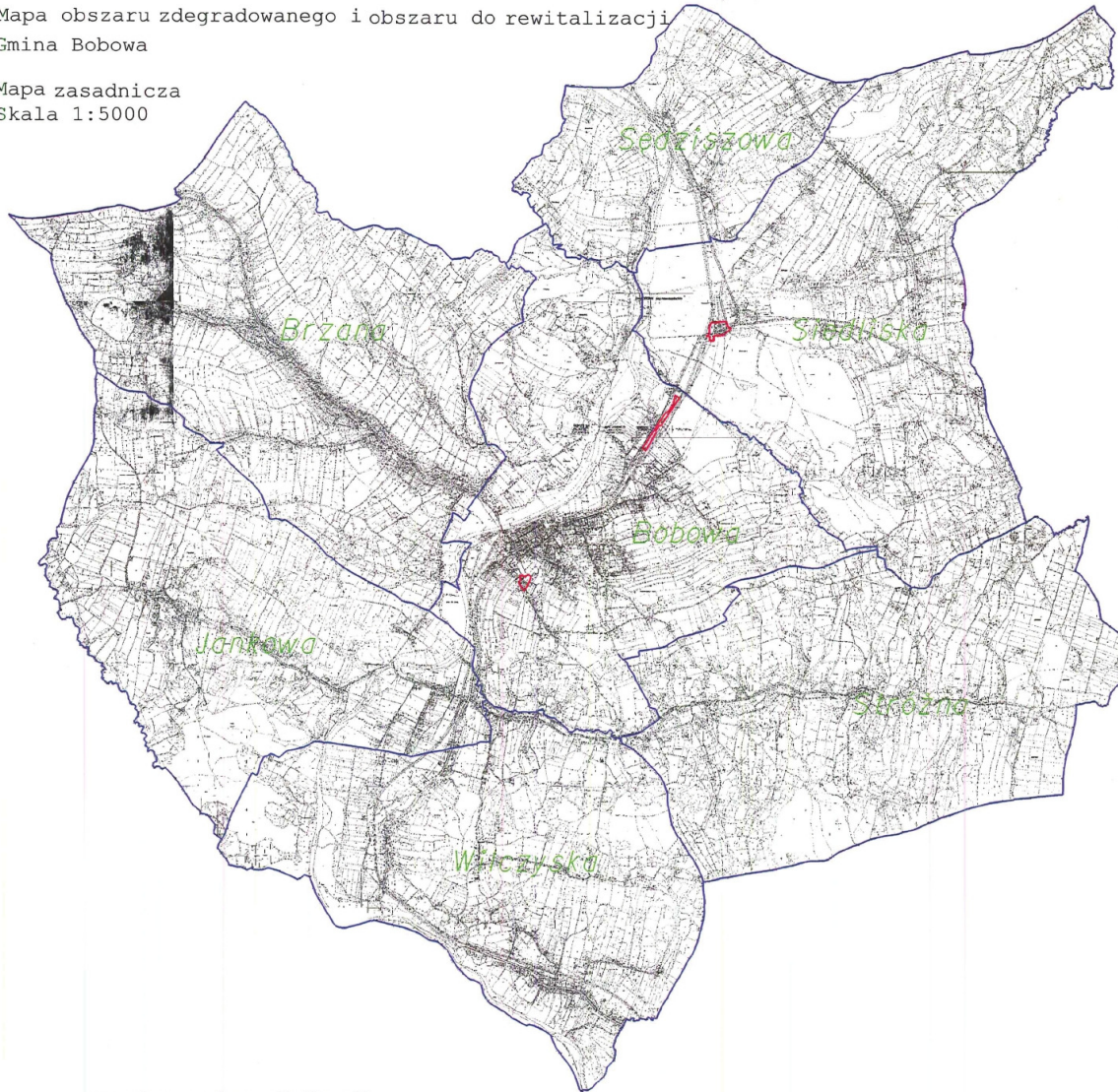
Przewodniczący Rady
Stanisław Tabiś

Załącznik
do Uchwały Nr XXVII/230/16
Rady Miejskiej w Bobowej
z dnia 19 grudnia 2016 roku

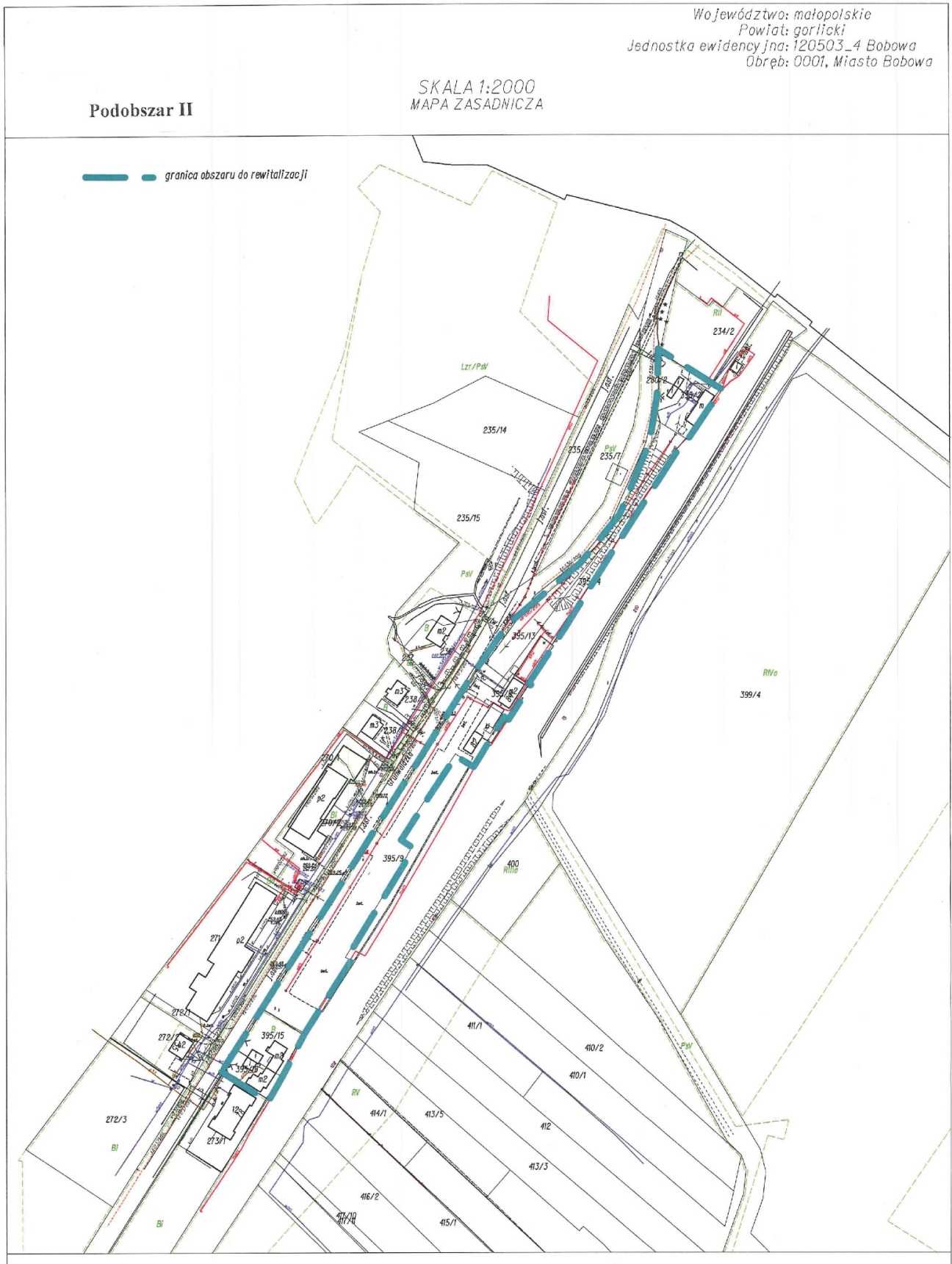
Załącznik nr 1 do uchwały nr XXVII/230/16
Rady Miejskiej w Bobowej
z dnia 19 grudnia 2016 r.

Mapa obszaru zdegradowanego i obszaru do rewitalizacji
Gmina Bobowa

Mapa zasadnicza
Skala 1:5000



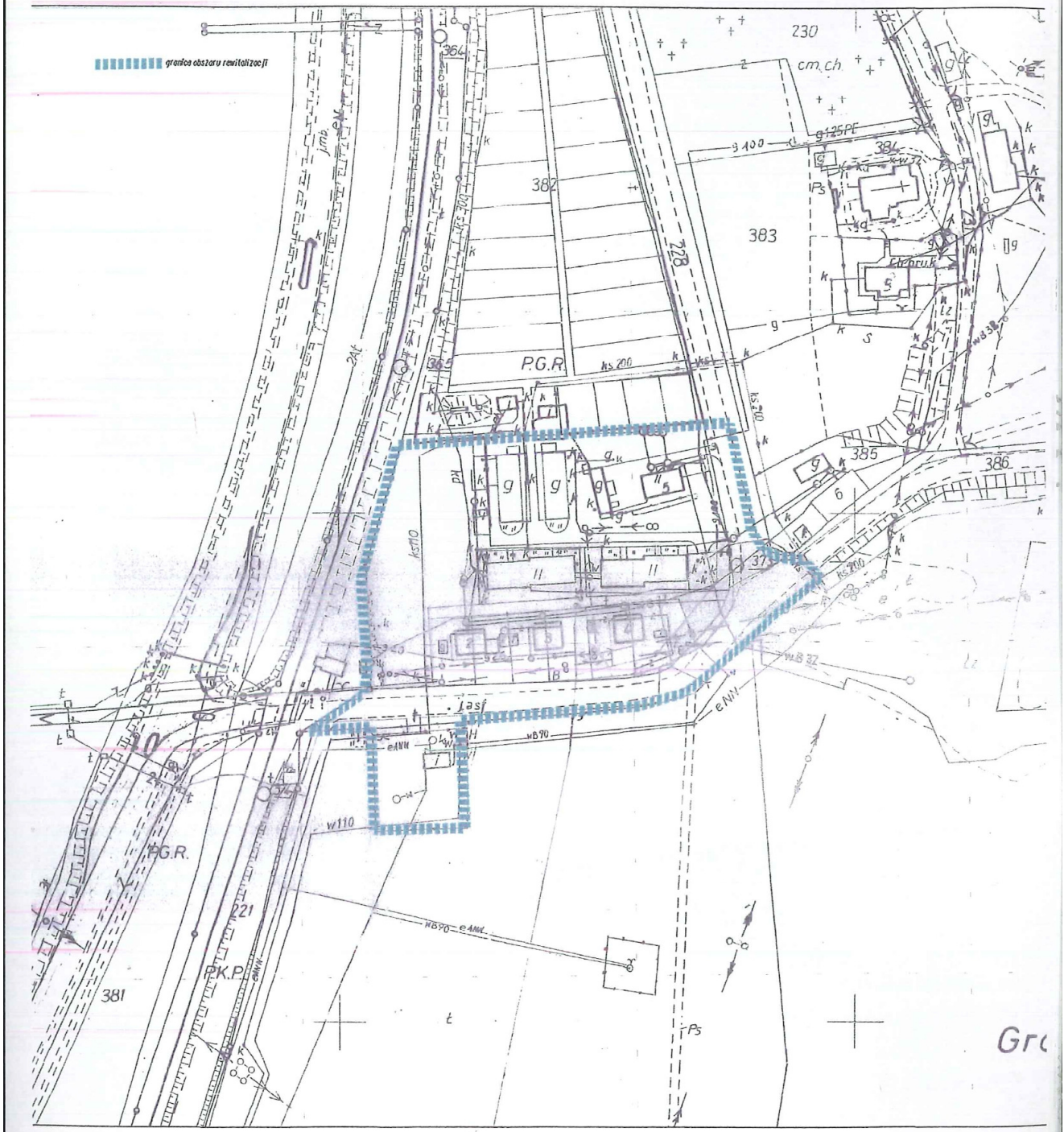
— obszary do rewitalizacji
— obszar zdegradowany



Województwo: małopolskie
Powiat: gorlicki
Jednostka ewidencyjna: 120503_5 Bobowa
Obręb: 0005, Siedliska

Podobszar III

MAPA ZASADNICZA
SKALA 1:2000



Przewodniczący Rady
Stanisław Tabiś