



DZIENNIK URZĘDOWY

WOJEWÓDZTWA MAŁOPOLSKIEGO

Kraków, dnia 15 grudnia 2016 r.

Poz. 7719

UCHWAŁA NR XXII/241/2016 RADY GMINY LISIA GÓRA

z dnia 9 grudnia 2016 roku

w sprawie zmiany Uchwały Nr XV/152/2016 Rady Gminy w Lisiej Górze z dnia 19.04.2016 r. w sprawie wyznaczenia obszaru zdegradowanego i obszaru rewitalizacji

Na podstawie art. 18 ust. 2 pkt 15 ustawy z dnia 8 marca 1990 r. o samorządzie gminnym (Dz.U. z 2016 r., poz. 446) oraz art. 8 ust. 1 i art. 11 ust. 5 pkt 1 ustawy z dnia 9 października 2015 r. o rewitalizacji (Dz.U. z 2015 r., poz. 1777), Rada Gminy w Lisiej Górze uchwala, co następuje:

§ 1. W Uchwale Nr XV/152/2016 Rady Gminy w Lisiej Górze z dnia 19.04.2016 r. w sprawie wyznaczenia obszaru zdegradowanego i obszaru rewitalizacji (Dz.U. Woj. Małopolskiego z 2016 r., poz. 2895) wprowadza się następujące zmiany: § 1 otrzymuje brzmienie:

1. Wyznacza się obszar zdegradowany dla Gminy Lisia Góra obejmujący miejscowości: Lisia Góra, Nowe Żukowice, Breń, Łukowa, Nowa Jastrząbka, Zaczarnie, Pawęczów, Brzozówka, Kobierzyn, Stare Żukowice.

2. Wyznacza się obszar rewitalizacji dla Gminy Lisia Góra obejmujący:

- 1) na terenie miejscowości Lisia Góra podobszar 1A działki nr 1389, 1390, 1391, 1394, 1393/2, 1393/1, 1392/2, 1392/3, 1392/1, 1388/4, 1384/1, 1384/2, 1385/2, 1383 (mapa nr 1) o łącznej powierzchni 3,4146 ha,
- 2) na terenie miejscowości Lisia Góra podobszar 1B działki nr 1732/2, 1733, 1734, 1735, 1736, 1737/1, 1737/2, 1788, 1787, 1786, 1785, 1784, 1783, 1782, 1781, 1779, 1780, 1778, 1777, 1776, 1775, 1774, 1773, 1772, 1771, 1767/1, 1767/2, 1766, 1770/1, 1770/2, 1769, 1768, 1742, 1738, 1739, 1740 (mapa nr 2) o łącznej powierzchni 6,2159 ha,
- 3) na terenie miejscowości Nowe Żukowice podobszar 2 :działki 619/4, 619/3, 616/2, 616/1, 609/1, 608/2, 608/1, 607, 609/9, 609/8, 609/10, 606/2, 606/1, 605, 604/1, 596/18, 595, 594, 593/13, 593/11, 593/10, 650 (mapa nr 3) o łącznej powierzchni 5,49 ha
- 4) na terenie miejscowości Breń podobszar 3: działki 319/1, 319/5, 319/4, 315, 311, 308/1, 308/2, 307, 306, 305, 304, 303, 297, 298, 299/2, 299/1, 296/2, 296/1, 292/2, 319/6, 313/2, 314. (mapa nr 4) o łącznej powierzchni 16,07 ha
- 5) na terenie miejscowości Łukowa podobszar 4 działki nr 1837/1, 1837/2, 1837/3, 1834, 1833, 1831, 1832, 1829/3, 1829/2, 1829/1, 1830, (mapa nr 5) o powierzchni 3, 6628 ha.

3. Załączniki graficzne od 1 do 5 uchwały określają granice obszaru zdegradowanego i obszaru do rewitalizacji.

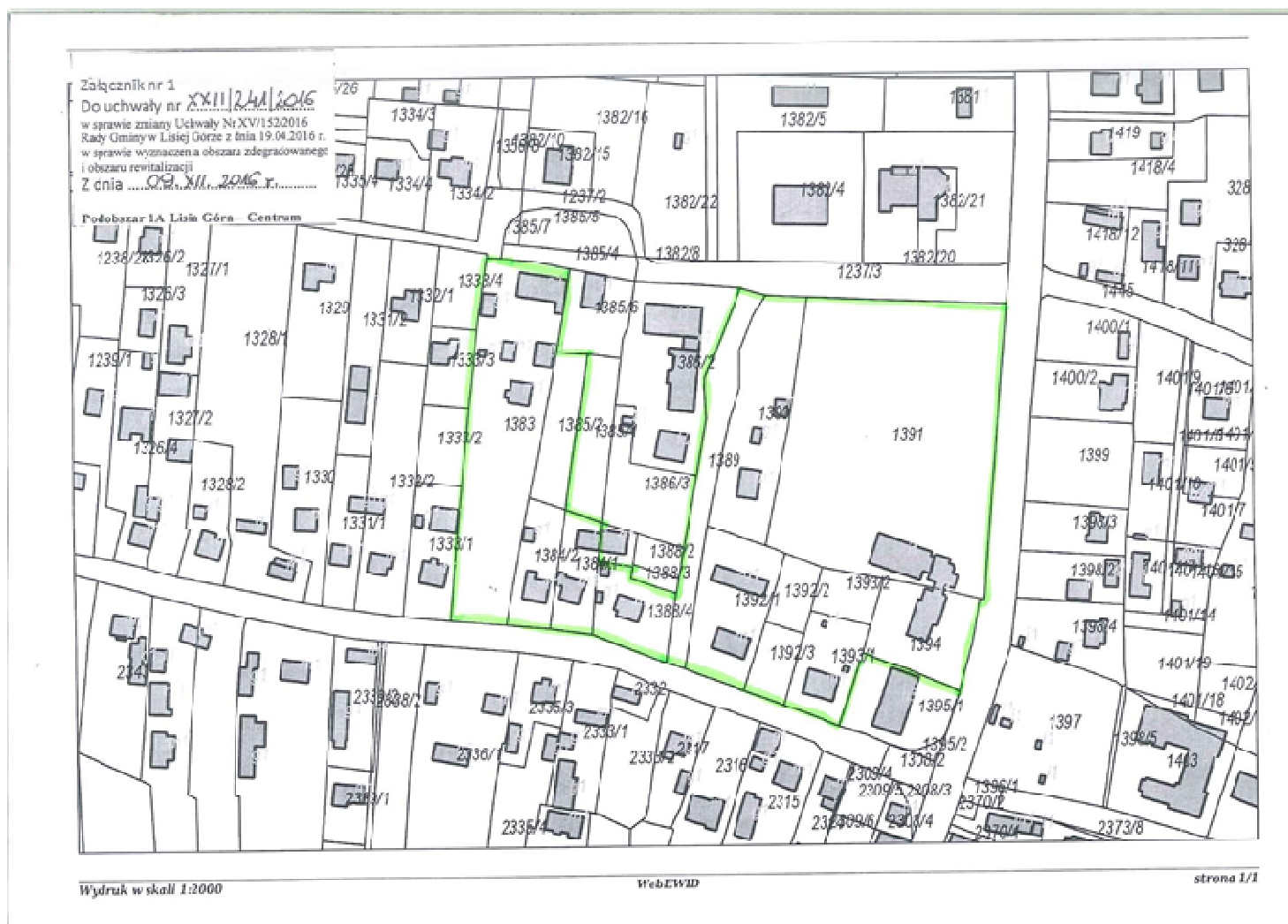
4. Załącznik graficzny nr 6 stanowi granice obszaru zdegradowanego.

§ 2. Wykonanie uchwały powierza się Wójtowi Gminy Lisia Góra.

§ 3. Uchwała wchodzi w życie po upływie 14 dni od ogłoszenia w Dzienniku Urzędowym Województwa Małopolskiego.

Przewodniczący Rady Gminy
Wojciech Szatko

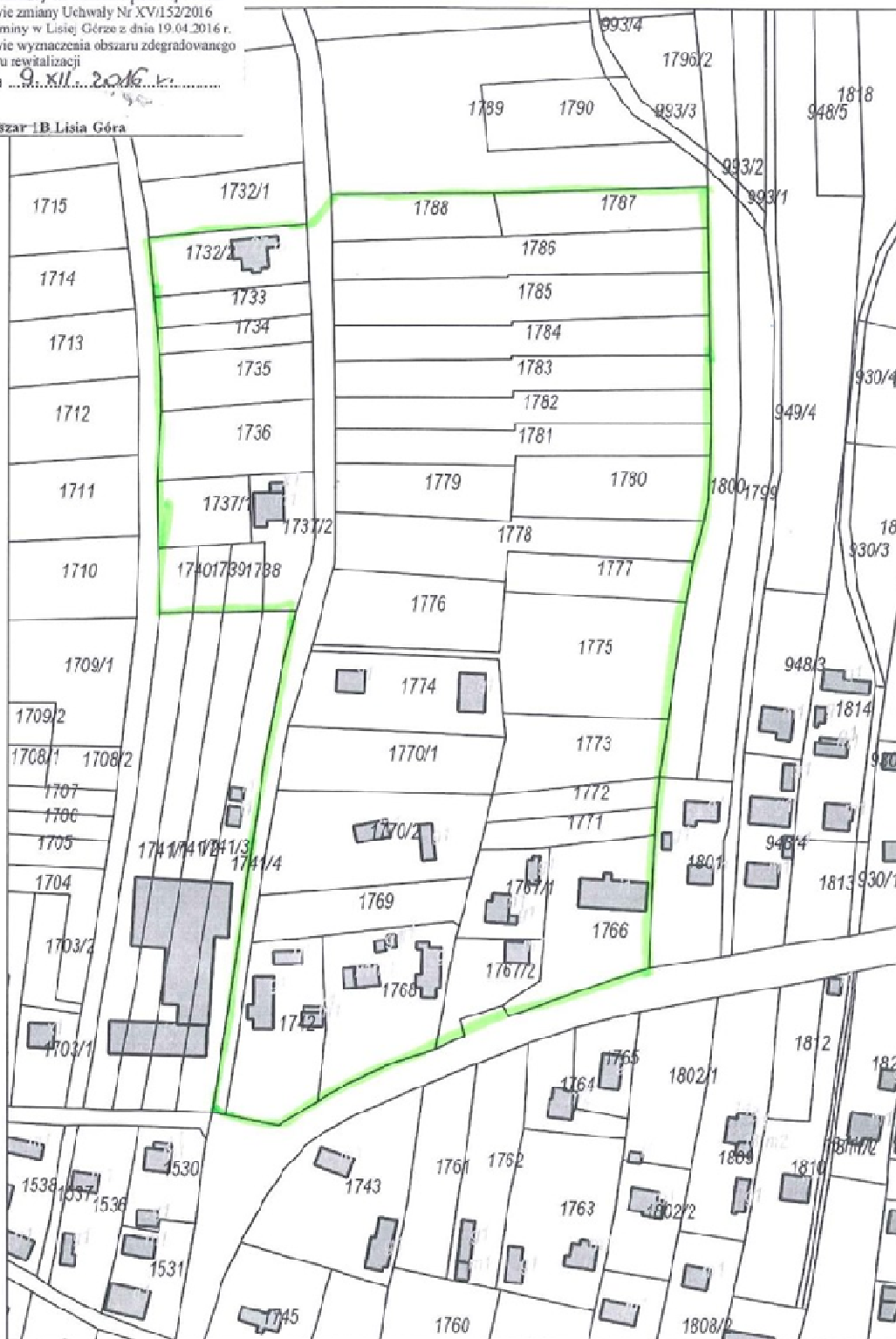
Załącznik Nr 1
do Uchwały Nr XXII/241/2016
Rady Gminy Lisia Góra
z dnia 9 grudnia 2016 r.



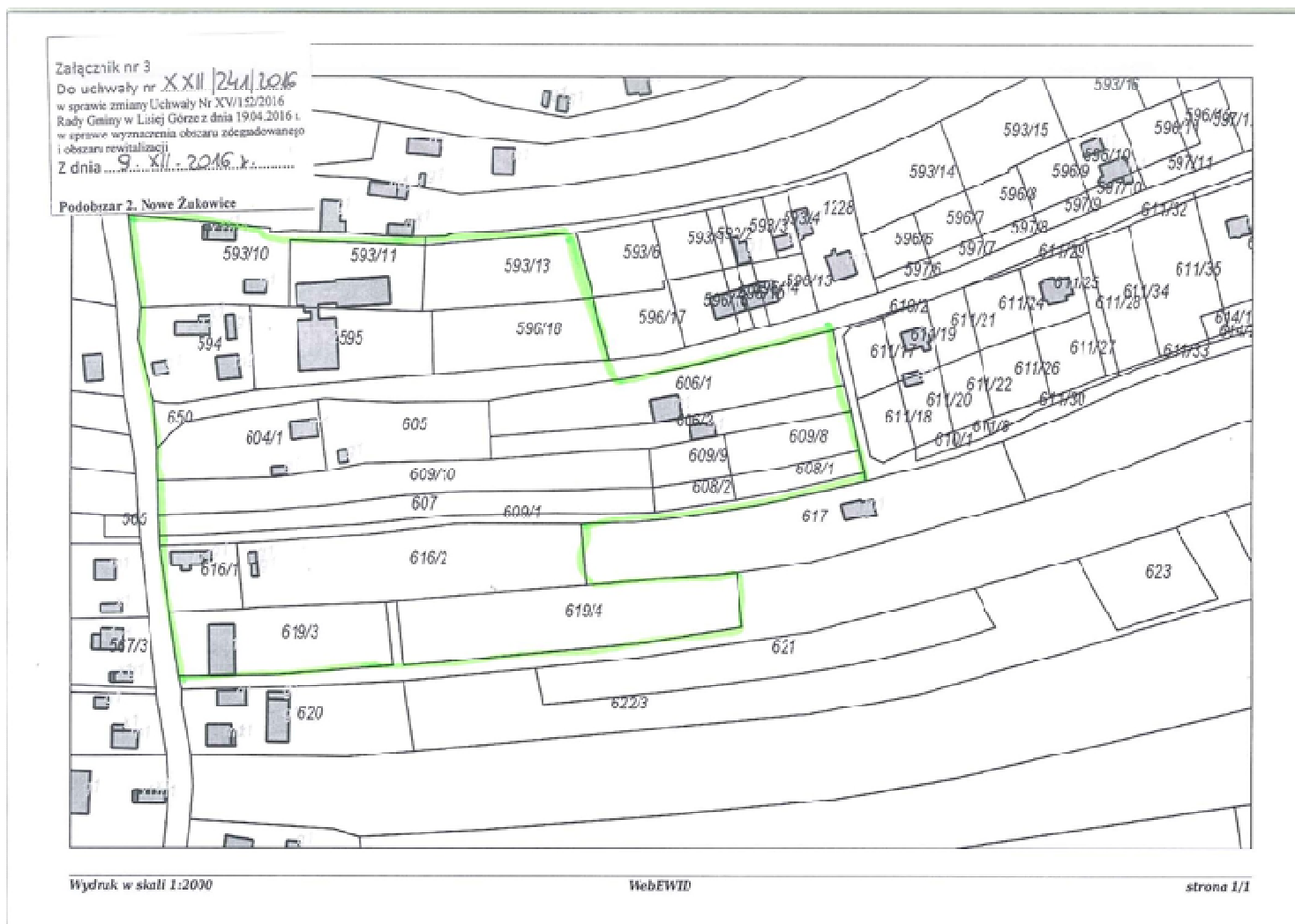
Załącznik Nr 2
do Uchwały Nr XXII/241/2016
Rady Gminy Lisia Góra
z dnia 9 grudnia 2016 r.

Załącznik nr 2
Do uchwały nr XXII/241/2016
w sprawie zmiany Uchwały Nr XV/152/2016
Rady Gminy w Lisiej Górze z dnia 19.04.2016 r.
w sprawie wyznaczenia obszaru zdegradowanego
i obszaru rewitalizacji
Z dnia 9.XII.2016 r.

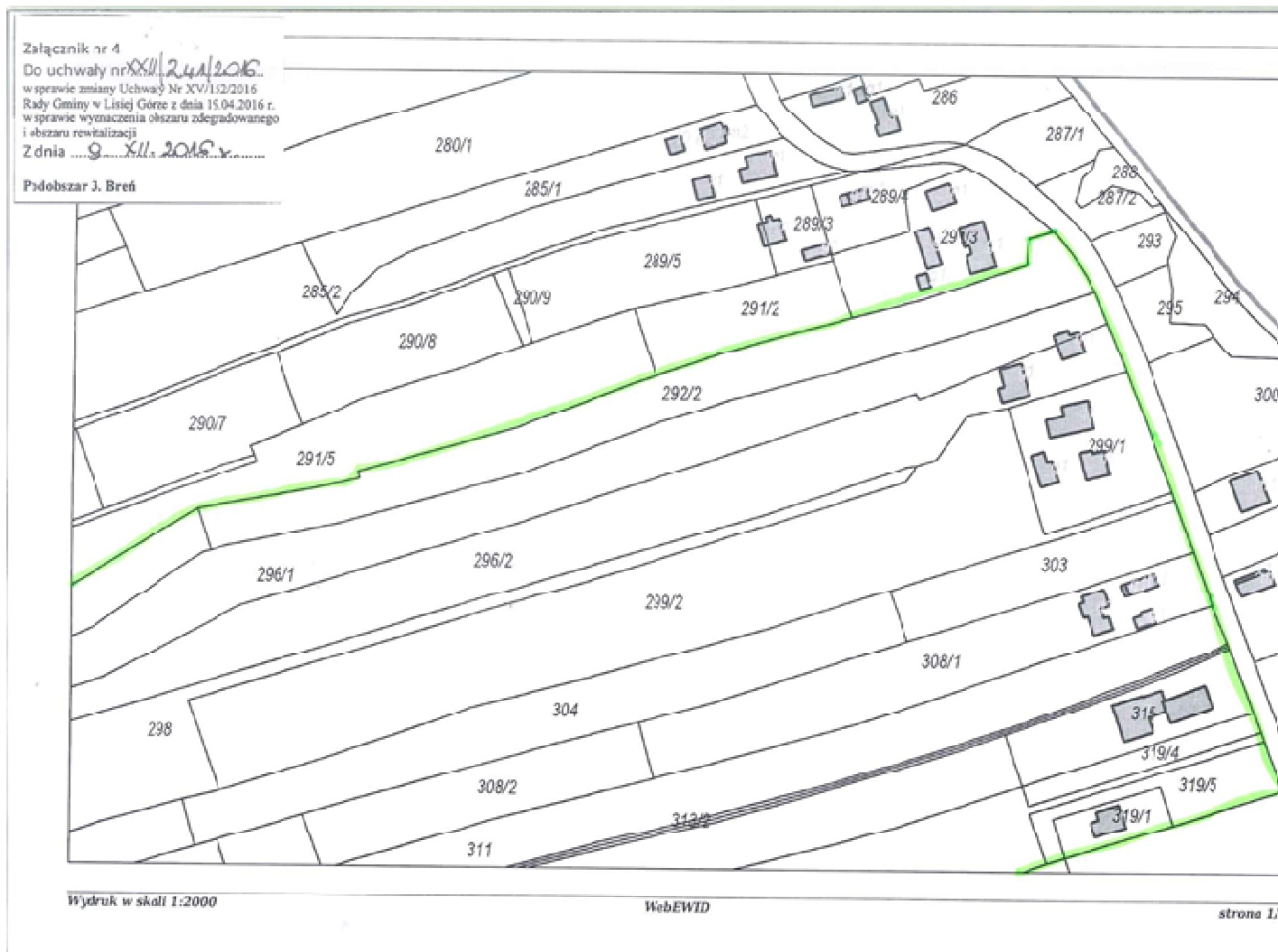
Podobszar 1B Lisia Góra

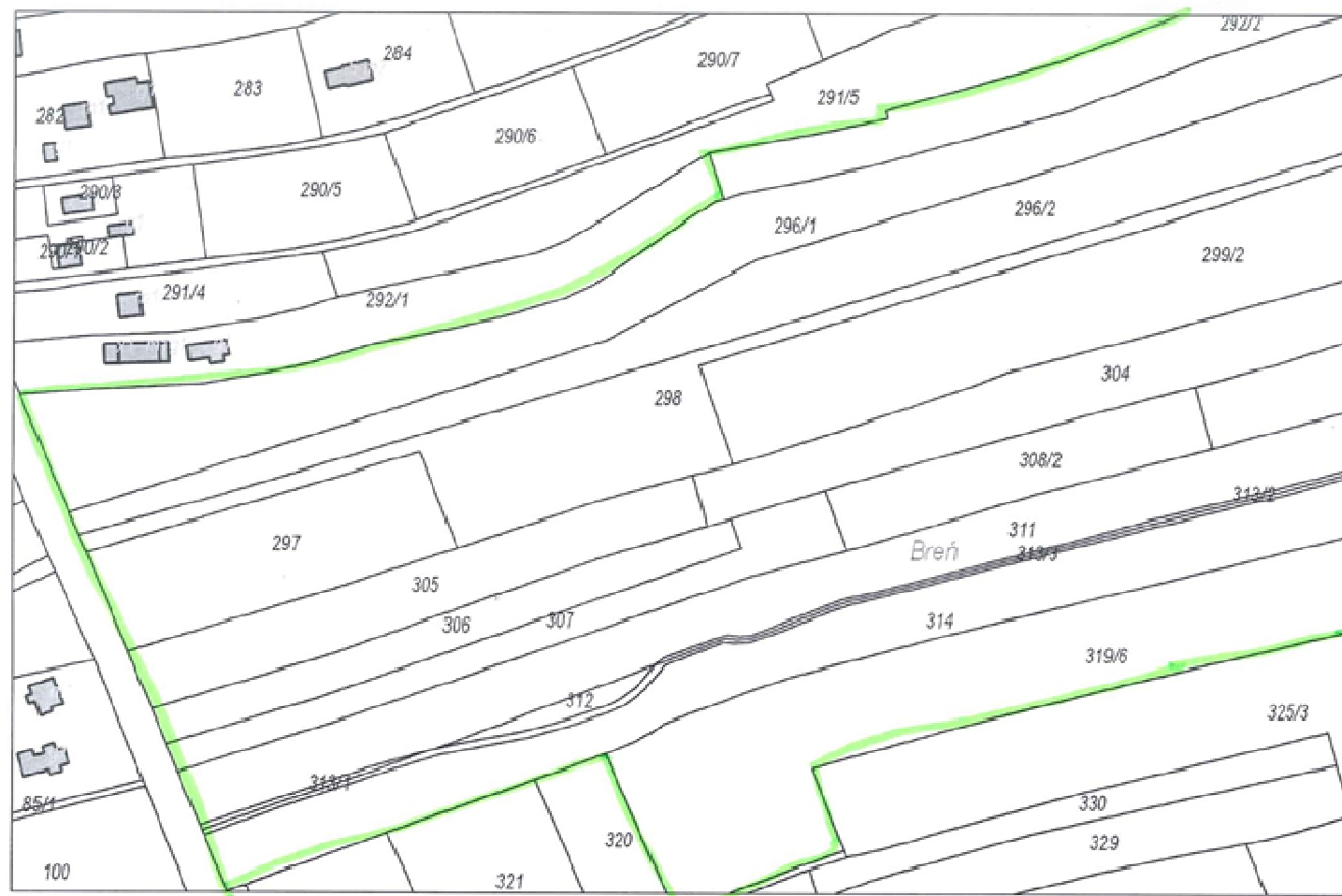


Załącznik Nr 3
do Uchwały Nr XXII/241/2016
Rady Gminy Lisia Góra
z dnia 9 grudnia 2016 r.

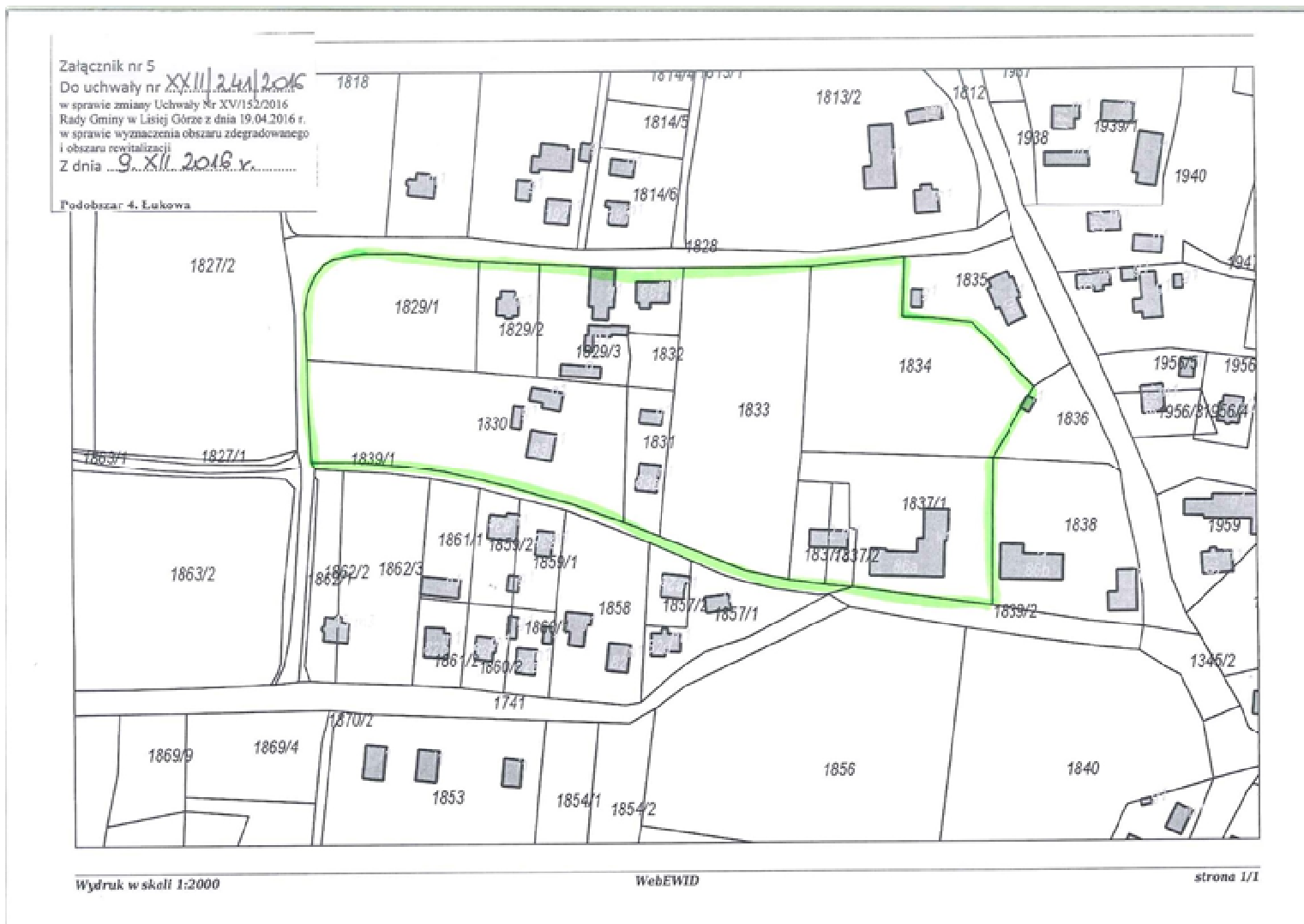


Załącznik Nr 4
do Uchwały Nr XXII/241/2016
Rady Gminy Lisia Góra
z dnia 9 grudnia 2016 r.





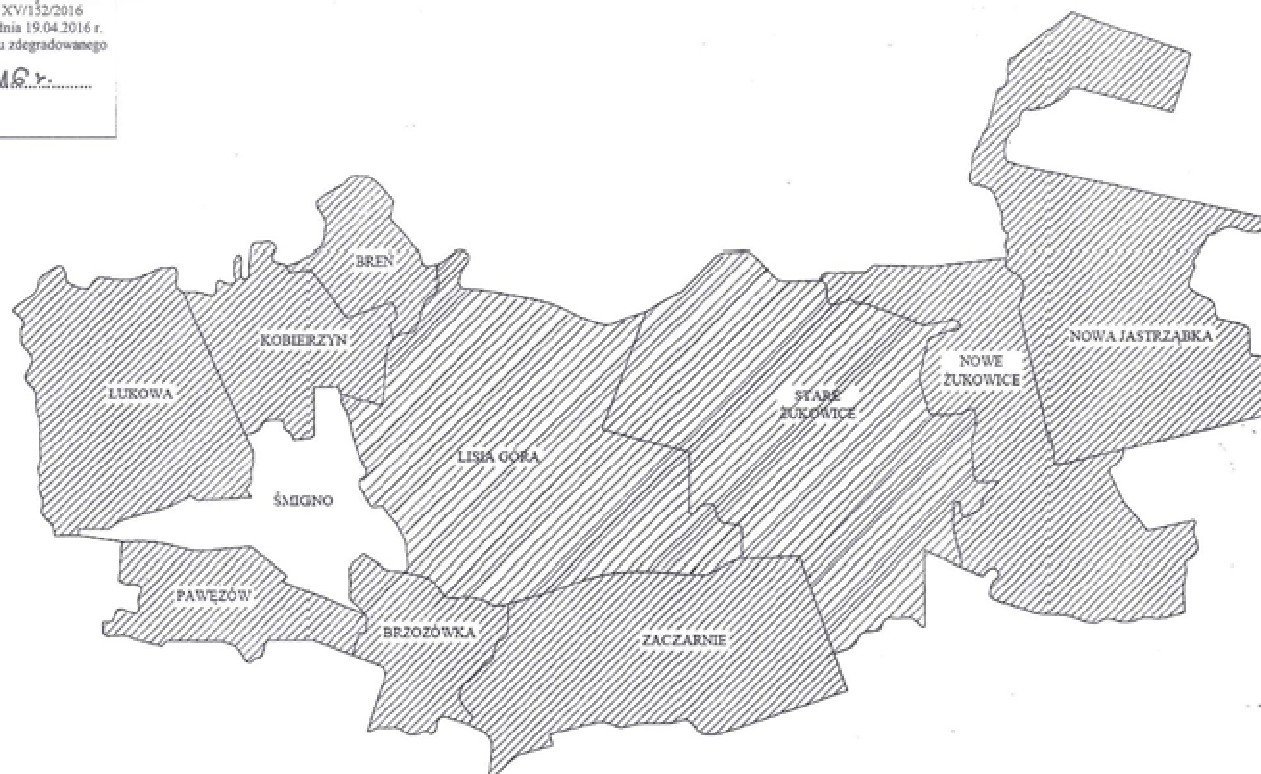
Załącznik Nr 5
do Uchwały Nr XXII/241/2016
Rady Gminy Lisia Góra
z dnia 9 grudnia 2016 r.




Załącznik Nr 6
do Uchwały Nr XXII/241/2016
Rady Gminy Lisia Góra
z dnia 9 grudnia 2016 r.

Załącznik nr 6
Do uchwały nr XXII/241/2016
w sprawie zmiany Uchwały Nr XV/132/2016
Rady Gminy w Lisiej Górze z dnia 19.04.2016 r.
w sprawie wyznaczenia obszaru zdegradowanego
i obszaru rewitalizacji
Z dnia 9.XII.2016 r.

Obszar zdegradowany



 - wyznaczony obszar zdegradowany