



DZIENNIK URZĘDOWY

WOJEWÓDZTWA MAŁOPOLSKIEGO

Kraków, dnia 14 grudnia 2016 r.

Poz. 7637

UCHWAŁA* NR XXVII-272-16 RADY MIEJSKIEJ W ANDRYCHOWIE

z dnia 24 listopada 2016 roku

w sprawie zmiany miejscowego planu zagospodarowania przestrzennego dla części Gminy Andrychów w zakresie parcel położonych w miejscowości Targanice

Na podstawie art. 18 ust. 2 pkt 5, art. 40 ust. 1, art. 41 ust. 1 ustawy z dnia 8 marca 1990 r. o samorządzie gminnym (Dz.U. z 2016 r. poz. 446, z późniejszymi zmianami), art. 15 ust. 2, art. 20 ust. 1, art. 36 ust. 4 ustawy z dnia 27 marca 2003 r. o planowaniu i zagospodarowaniu przestrzennym (Dz.U. z 2016 r. poz. 778, z późniejszymi zmianami), w związku z uchwałą Nr XIV-118-15 Rady Miejskiej w Andrychowie z dnia 24 września 2015 r. w sprawie przystąpienia do zmiany miejscowego planu zagospodarowania przestrzennego dla części Gminy Andrychów w zakresie parcel położonych w miejscowości Targanice

**Rada Miejska w Andrychowie
stwierdza,**

**że zmiana miejscowego planu zagospodarowania przestrzennego dla części Gminy Andrychów
w zakresie parcel położonych w miejscowości Targanice nie narusza ustaleń Studium uwarunkowań
i kierunków zagospodarowania przestrzennego Gminy Andrychów (uchwała Nr LII-492-2014 Rady
Miejskiej w Andrychowie z dnia 30 października 2014 r., z późniejszymi zmianami)**

i uchwała

**zmianę miejscowego planu zagospodarowania przestrzennego dla części Gminy Andrychów
w zakresie parcel położonych w miejscowości Targanice.**

Rozdział 1. Przepisy ogólne

§ 1. Zmiana miejscowego planu zagospodarowania przestrzennego, zwana dalej „planem”, obejmuje obszar położony w gminie Andrychów, w miejscowości Targanice, przy granicy gminy Andrychów z gminami Porąbka i Łękawica, zgodnie z rysunkiem planu stanowiącym załącznik nr 1 do uchwały.

§ 2. Integralnymi częściami uchwały są:

- 1) załącznik nr 1 - rysunek planu w skali 1:1000 sporządzony na mapie ewidencyjnej, zawierający wyrys ze Studium uwarunkowań i kierunków zagospodarowania przestrzennego Gminy Andrychów, z oznaczeniem granicy obszaru objętego planem;
- 2) załącznik nr 2 - rozstrzygnięcie o sposobie rozpatrzenia uwag wniesionych do projektu planu;
- 3) załącznik nr 3 - rozstrzygnięcie o sposobie realizacji, zapisanych w planie, inwestycji z zakresu infrastruktury technicznej, które należą do zadań własnych gminy, oraz zasadach ich finansowania, zgodnie z przepisami o finansach publicznych.

* Publikacja niniejszej uchwały nie uwzględnia ewentualnych czynności nadzorczych podejmowanych przez Wojewodę Małopolskiego.

§ 3. 1. Ustalenia dla całego obszaru objętego planem są określone w § 5-8.

2. Ustalenia dla poszczególnych terenów wyznaczonych na rysunku planu liniami rozgraniczającymi i oznaczonych symbolami są określone w § 9-10.

3. W obszarze objętym planem nie zaszyły okoliczności faktyczne uzasadniające dokonanie ustaleń w zakresie:

- 1) zasad ochrony dziedzictwa kulturowego i zabytków, w tym krajobrazów kulturowych, oraz dóbr kultury współczesnej;
- 2) wymagań wynikających z potrzeb kształtowania przestrzeni publicznych;
- 3) granic i sposobów zagospodarowania terenów górniczych, a także obszarów szczególnego zagrożenia powodzią, krajobrazów priorytetowych określonych w audycie krajobrazowym oraz w planie zagospodarowania województwa;
- 4) szczegółowych zasad i warunków scalania i podziału nieruchomości objętych planem miejscowym;
- 5) sposobu i terminu tymczasowego zagospodarowania, urządzania i użytkowania terenów.

4. Na rysunku planu:

- 1) oznaczono jako elementy informacyjne, niebędące ustaleniami planu:
 - a) granicę administracyjną gmin,
 - b) granice i obszary: osuwiska aktywnego ciągle, osuwiska aktywnego okresowo oraz terenów zagrożonych ruchami masowymi (na podstawie mapy osuwisk i terenów zagrożonych ruchami masowymi opracowanej przez Państwowy Instytut Geologiczny w ramach Systemu Osłony Przeciwoświsiskowej SOPO),
 - c) fragment istniejącej drogi łączącej obszar objęty planem z drogą wojewódzką nr 781,
 - d) istniejący wyciąg narciarski - przebieg orientacyjny,
 - e) fragment istniejącej trasy zjazdowej - przebieg orientacyjny;
- 2) zamieszczono informację, że obszar objęty planem położony jest:
 - a) na terenie Parku Krajobrazowego Beskidu Małego (Rozporządzenie Wojewody Bielskiego nr 9/98 z dnia 16 czerwca 1998 roku),
 - b) w strefie ochronnej dla ujęcia wody powierzchniowej „Targanice” z rzeki Targaniczanki (Rozporządzenie Nr 10/2012 Dyrektora Regionalnego Zarządu Gospodarki Wodnej w Krakowie z dnia 21 września 2012 r.),
 - c) w obszarze Lokalnego Zbiornika Wód Podziemnych Godula Beskid Mały;
- 3) zamieszczono jako element informacyjny mapę sytuacyjno-wysokościową.

§ 4. Ilekroć w dalszych przepisach uchwały jest mowa o:

- 1) **zabudowie** – należy przez to rozumieć jeden budynek lub zespół budynków;
- 2) **intensywności zabudowy** - należy przez to rozumieć wskaźnik powierzchni całkowitej zabudowy (rozumianej jako suma powierzchni całkowitych wszystkich budynków w obrębie działki budowlanej, przy czym powierzchnię całkowitą budynku stanowi suma powierzchni wszystkich kondygnacji nadziemnych liczonych po jego obrysie zewnętrznym) w odniesieniu do powierzchni działki budowlanej.

Rozdział 2. **Przepisy szczegółowe**

§ 5. W zakresie przeznaczenia i zasad zagospodarowania terenów ustala się:

- 1) dopuszczenie, z zastrzeżeniem pkt 3:
 - a) infrastruktury technicznej (obiektów, urządzeń, sieci), w tym urządzeń wytwarzających energię z odnawialnych źródeł energii, z wyjątkiem urządzeń przetwarzających energię wiatru;

- b) obiektów małej architektury oraz innych obiektów i urządzeń terenowych, np.: podjazdy, schody, place zabaw, oczka wodne, urządzenia ogrodowe,
 - c) urządzeń budowlanych,
 - d) urządzeń turystycznych, w tym wieży widokowej wyłącznie w terenie oznaczonym symbolem MB,
 - e) miejsc do parkowania, ciągów pieszych i rowerowych, placów, dojazdów, itd.,
 - f) tablic i urządzeń reklamowych,
 - g) zieleni;
- 2) dopuszczenie utrzymania trasy zjazdowej w istniejącym przebiegu oraz istniejącego wyciągu narciarskiego, z możliwością jego remontu i przebudowy;
- 3) dla obszaru leśnego, w którym zachowuje się istniejące funkcje sportowe, w granicach oznaczonych na rysunku planu:
- a) nakaz zachowania zieleni leśnej, z zastrzeżeniem lit. b,
 - b) dopuszczenie utrzymania wyłącznie istniejącego szlaku turystycznego oraz istniejących funkcji sportowych, o których mowa w pkt 2, wraz z niezbędną infrastrukturą techniczną.

§ 6. W zakresie ochrony środowiska, przyrody i krajobrazu ustala się:

1) zasady dotyczące ochrony powietrza atmosferycznego:

- a) nakaz stosowania do celów grzewczych mediów nie powodujących przekroczenia standardów emisyjnych i standardów jakości środowiska, bądź systemów ogrzewania opartych na odnawialnych źródłach energii, z zastrzeżeniem § 5 pkt 1 lit. a,
- b) w przypadku instalowania w nowo budowanych budynkach kotłów na paliwo stałe nakaz stosowania kotłów nowej generacji z automatycznym podawaniem paliwa, spełniających normy emisji zanieczyszczeń i sprawności cieplnej określone dla klasy 5 kotłów wg normy PN-EN 303-5:2012 dla wszystkich paliw dopuszczonych w instrukcji użytkowania urządzenia (urządzeń);

2) zasady dotyczące ochrony wód i gruntów - nakaz zabezpieczenia środowiska gruntowo-wodnego przed przenikaniem zanieczyszczeń np., poprzez utwardzenia dojazdów, miejsc do parkowania, itd.

3) zasady dotyczące ochrony przed hałasem - dopuszczalny poziom hałasu w środowisku:

- a) dla terenów oznaczonych symbolem MB - jak dla terenów pod zabudowę mieszkaniową,
- b) dla terenów oznaczonych symbolem US - jak dla terenów na cele rekreacyjno-wypoczynkowe;

4) zasady dotyczące kształtowania krajobrazu:

- a) zakaz realizacji ogrodzeń z wykorzystaniem prefabrykowanych przęseł betonowych,
- b) nakaz realizacji ogrodzeń ażurowych, z wykorzystaniem materiałów naturalnych, np.: drewno, kamień,
- c) zakaz instalowania tablic i urządzeń reklamowych:
 - na obiektach i urządzeniach do tego nieprzeznaczonych, np. na słupach (telekomunikacyjnych, oświetleniowych, elektroenergetycznych), na ogrodzeniach, obiektach małej architektury oraz na dachach budynków,
 - emitujących zmienne obrazy świetlne,
- d) nakaz wykonania tablic i urządzeń reklamowych z naturalnych materiałów, np.: drewno, kamień,
- e) maksymalna powierzchnia pojedynczej tablicy reklamowej - 6 m²,
- f) maksymalna wysokość - mierzona od poziomu terenu do najwyższej położonego punktu tablicy lub urządzenia reklamowego:
 - dla tablic reklamowych - 5 m,
 - dla urządzeń reklamowych - 10 m.

§ 7. W zakresie modernizacji, rozbudowy i budowy systemów komunikacji i infrastruktury technicznej ustala się:

1) zasady dotyczące systemu komunikacji:

- a) powiązanie z układem zewnętrznym - w dotychczasowy sposób - poprzez istniejącą drogę, której fragment oznaczony został na rysunku planu jako element informacyjny, do drogi wojewódzkiej nr 781 Chrzanów - Łękawica,
- b) nakaz lokalizacji miejsc do parkowania na działce, do której inwestor posiada tytuł prawny:
 - dla zabudowy usługowej - minimum 1 miejsce do parkowania na 100 m² powierzchni użytkowej, z wyłączeniem powierzchni użytkowej pomocniczej,
 - dla zabudowy, urządzeń i obiektów sportowo-rekreacyjnych - minimum 1 miejsce do parkowania na 10 użytkowników,
 - dla lokali mieszkalnych - minimum 1 miejsce postojowe na lokal mieszkalny,
 - dla pojazdów zaopatrzonych w kartę parkingową - 1 miejsce do parkowania na każde rozpoczęte 100 miejsc do parkowania, o których mowa w tiret pierwsze i drugie,
- c) określona w lit. b tiret pierwsze-trzecie liczba miejsc do parkowania obejmuje również miejsca w garażach,
- d) nakaz wprowadzenia na parkingach terenowych zieleni - minimum 1 drzewo na 10 miejsc do parkowania;

2) zasady dotyczące infrastruktury technicznej:

- a) parametry sieci oraz warunki powiązania z układem zewnętrznym - odpowiednio do zapotrzebowania w media,
- b) dopuszczenie remontu, przebudowy, rozbudowy oraz budowy,
- c) prowadzenie gospodarki wodno-ściekowej - zgodnie z przepisami odrębnymi, z zastrzeżeniem lit. d,
- d) dla budynku konferencyjno-hotelowego - odprowadzenie ścieków komunalnych do oczyszczalni ścieków.

§ 8. Ustala się stawkę procentową służącą naliczeniu jednorazowej opłaty w wysokości 30 % wzrostu wartości nieruchomości.

§ 9. Dla terenu wyznaczonego na rysunku planu liniami rozgraniczającymi i oznaczonego symbolem MB – teren zabudowy zamieszkania zbiorowego - ustala się:

1) przeznaczenie i zasady zagospodarowania terenu, z zastrzeżeniem § 5 pkt 3:

- a) zabudowa zamieszkania zbiorowego, np.: hotele, motele, zajazdy, pensjonaty, domy wypoczynkowe wraz z gastronomią,
- b) lokale mieszkalne,
- c) dopuszczenie:
 - zabudowy sportowo-rekreacyjnej, np.: hale sportowe, pływalnie,
 - obiektów i urządzeń sportowo-rekreacyjnych, np.: boiska, korty, ujeżdżalnie, tory, z wyłączeniem torów dla pojazdów silnikowych, tereny saneczkowe, pola golfowe, itp.,
 - zabudowy usługowej, np.: obiekty handlu detalicznego o powierzchni sprzedaży do 2000 m², gastronomia, biura, usługi różne, w tym rzemiosło nieprodukcyjne,
 - zabudowy usługowej, np.: kina, domy kultury, muzea, biblioteki, galerie sztuki, archiwa, usługi artystyczne i rozrywkowe,

o ile nie są zakwalifikowane do przedsięwzięć znacząco oddziałujących na środowisko, o których mowa w Rozporządzeniu Rady Ministrów w sprawie przedsięwzięć mogących znacząco oddziaływać na środowisko, w brzmieniu zawartym w Dz. U. poz. 71 z dnia 18 stycznia 2016 r.;

2) zasady kształtowania zabudowy oraz wskaźniki zagospodarowania terenu:

- a) maksymalna powierzchnia zabudowy - 60% powierzchni działki budowlanej,
- b) minimalna powierzchnia terenu biologicznie czynnego - 20% powierzchni działki budowlanej.
- c) maksymalna wysokość budynków, z zastrzeżeniem lit. d:
 - 13 m, z zastrzeżeniem tiret drugie,
 - w przypadku, gdy poziom terenu wokół budynku obniża się, a najniżej położone wejście do budynku znajdujące się na pierwszej kondygnacji nadziemnej znajduje się poniżej najwyższego położonego poziomu terenu przylegającego do budynku, dopuszcza się zwiększenie określonej w tiret pierwsze wartości o tyle, ile wynosi różnica wysokości bezwzględnych pomiędzy najwyższym położonym terenem przylegającym do budynku a terenem przy najniżej położonym wejściu do budynku znajdującym się na pierwszej kondygnacji nadziemnej,
- d) maksymalna wysokość istniejącego w dniu wejścia w życie uchwały budynku hotelowo-konferencyjnego:
 - 23 m, z zastrzeżeniem tiret drugie,
 - w przypadku rozbudowy - dopuszcza się zwiększenie wartości określonej w tiret pierwsze, o tyle, ile wynosi różnica wysokości bezwzględnych pomiędzy poziomem terenu przy najniżej położonym wejściu do budynku znajdującym się na pierwszej kondygnacji nadziemnej przed rozbudową, a poziomem terenu przy najniżej położonym wejściu do budynku znajdującym się na pierwszej kondygnacji nadziemnej po rozbudowie,
 - maksymalna bezwzględna wysokość kalenicy - 762 m n.p.m,
- e) maksymalna wysokość:
 - obiektów i urządzeń sportowo-rekreacyjnych - mierzona od średniego poziomu terenu przylegającego do obiektu lub urządzenia do najwyższego położonego punktu obiektu lub urządzenia - 13 m,
 - obiektów małej architektury - mierzona od średniego poziomu terenu przylegającego do obiektu do najwyższego położonego punktu obiektu - 5 m,
 - wieży widokowej - mierzona od średniego poziomu terenu przylegającego do wieży do najwyższego położonego punktu wieży - 25 m,
- f) intensywność zabudowy:
 - minimalna - 0,01,
 - maksymalna - 1,5,
- g) geometria dachów:
 - dachy dwuspadowe lub wielospadowe o jednakowym kącie nachylenia połaci dachowych od 30° do 45°, z zastrzeżeniem tiret drugie,
 - dla budynków, obiektów i urządzeń, o których mowa w pkt 1 lit c - dowolna,
- h) pokrycie dachów - gont drewniany lub jego imitacja,
- i) materiały wykończeniowe elewacji - drewno, kamień, tynk - jak na istniejących w terenie budynkach,
- j) kolorystyka budynków - kolorystyka materiałów naturalnych.

§ 10. Dla terenu wyznaczonego na rysunku planu liniami rozgraniczającymi i oznaczonego symbolem US – teren sportu i rekreacji - ustala się:

- 1) przeznaczenie i zasady zagospodarowania terenu, z zastrzeżeniem § 5 pkt 3:
 - a) zabudowa sportowo-rekreacyjna, np.: hale sportowe, pływalnie,
 - b) zabudowa rekreacji indywidualnej,
 - c) dopuszczenie:

- obiektów i urządzeń sportowo-rekreacyjnych, np.: boiska, korty, ujeżdżalnie, tory, z wyłączeniem torów dla pojazdów silnikowych, tereny saneczkowe, pola golfowe, itp.,
- zabudowy usługowej, np.: obiekty handlu detalicznego o powierzchni sprzedaży do 2000 m², gastronomia, biura, usługi różne, w tym rzemiosło nieprodukcyjne,
 - o ile nie są zakwalifikowane do przedsięwzięć znacząco oddziałujących na środowisko, o których mowa w Rozporządzeniu Rady Ministrów w sprawie przedsięwzięć mogących znacząco oddziaływać na środowisko, w brzmieniu zawartym w Dz. U. poz. 71 z dnia 18 stycznia 2016 r.

2) zasady kształtowania zabudowy oraz wskaźniki zagospodarowania terenów:

- a) nieprzekraczalna linia zabudowy - w odległości 20 m od krawędzi jezdni drogi wojewódzkiej oraz 11 m od linii rozgraniczającej teren oznaczony symbolem US zgodnie z rysunkiem planu,
- b) maksymalna powierzchnia zabudowy:
 - 60 % powierzchni działki budowlanej, z zastrzeżeniem tiret drugie,
 - dla zabudowy rekreacji indywidualnej - 20% powierzchni działki budowlanej,
- c) minimalna powierzchnia terenu biologicznie czynnego:
 - 10 % powierzchni działki budowlanej, z zastrzeżeniem tiret drugie,
 - dla zabudowy rekreacji indywidualnej - 50% powierzchni działki budowlanej.
- d) minimalna powierzchnia nowo wydzielanej działki budowlanej dla zabudowy rekreacji indywidualnej - 8 arów,
- e) maksymalna wysokość budynków:
 - 13 m, z zastrzeżeniem tiret drugie i trzecie,
 - dla zabudowy rekreacji indywidualnej - 7 m,
 - w przypadku, gdy poziom terenu wokół budynku obniża się, a najniżej położone wejście do budynku znajduje się na pierwszej kondygnacji nadziemnej znajduje się poniżej najwyższego położonego poziomu terenu przylegającego do budynku, dopuszcza się zwiększenie wartości określonej w tiret pierwsze o tyle, ile wynosi różnica wysokości bezwzględnych pomiędzy najwyższym położonym terenem przylegającym do budynku a terenem przy najniżej położonym wejściu do budynku znajdującym się na pierwszej kondygnacji nadziemnej,
- f) maksymalna wysokość:
 - obiektów i urządzeń sportowo-rekreacyjnych - mierzona od średniego poziomu terenu przylegającego do obiektu lub urządzenia do najwyższego położonego punktu obiektu lub urządzenia - 13 m,
 - obiektów małej architektury - mierzona od średniego poziomu terenu przylegającego do obiektu do najwyższego położonego punktu obiektu - 5 m,
- g) intensywność zabudowy dla zabudowy rekreacji indywidualnej:
 - minimalna - 0,01,
 - maksymalna - 0,5,
- h) geometria dachów:
 - dowolna, z zastrzeżeniem tiret drugie,
 - dla budynków rekreacji indywidualnej - dachy dwuspadowe lub wielospadowe, o jednakowym kącie nachylenia połaci dachowych od 30° do 50°,
- i) pokrycie dachów - dachówka (w kolorze grafitowym), gont drewniany lub jego imitacja,
- j) materiały wykończeniowe elewacji - drewno, kamień, tynk,
- k) kolorystyka budynków - kolorystyka materiałów naturalnych.

Rozdział 3.
Przepisy końcowe

§ 11. Wykonanie uchwały powierza się Burmistrzowi Andrychowa.

§ 12. Uchwała podlega ogłoszeniu w Dzienniku Urzędowym Województwa Małopolskiego.

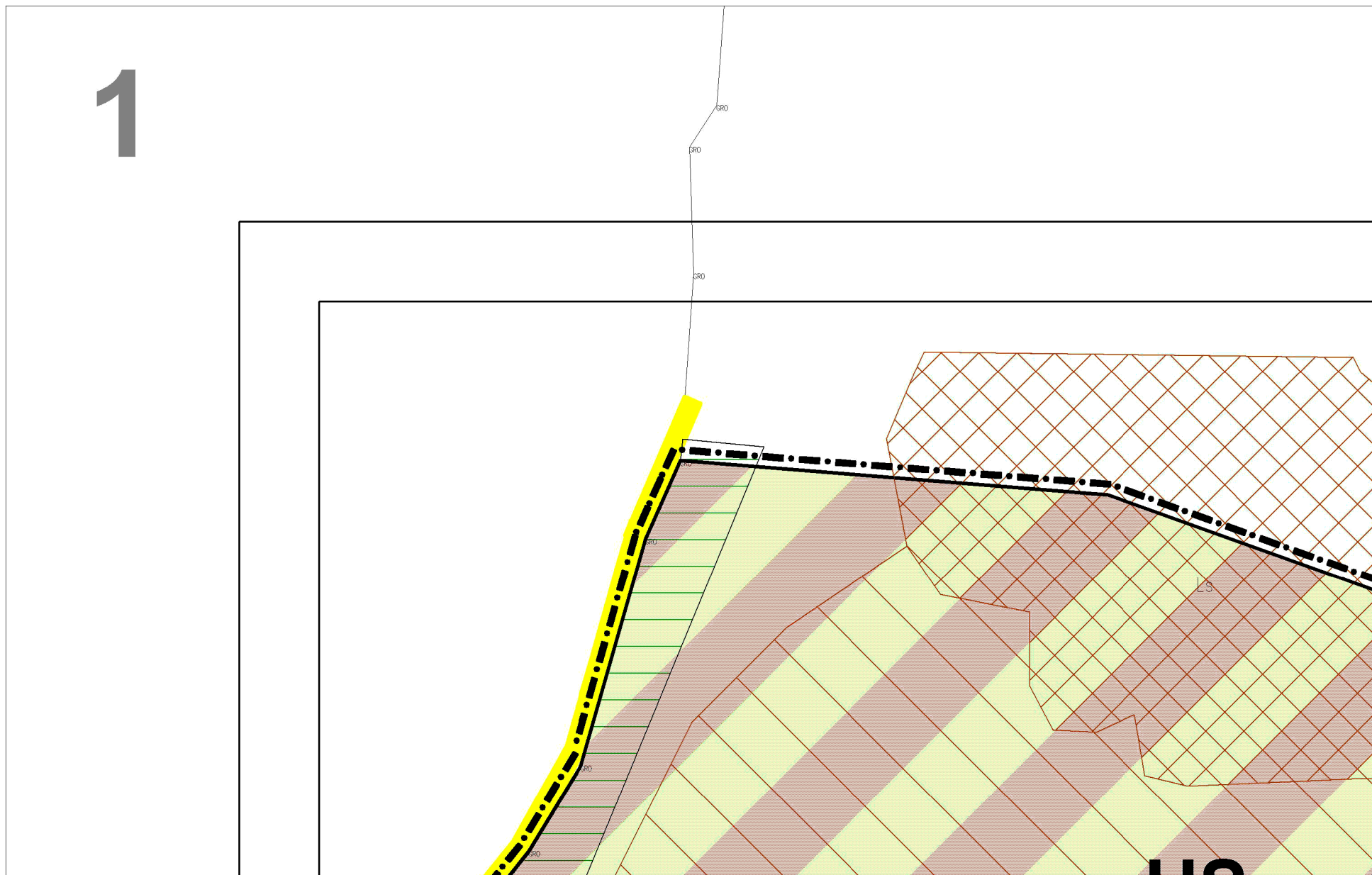
§ 13. Uchwała wchodzi w życie po upływie 14 dni od jej ogłoszenia w Dzienniku Urzędowym Województwa Małopolskiego.

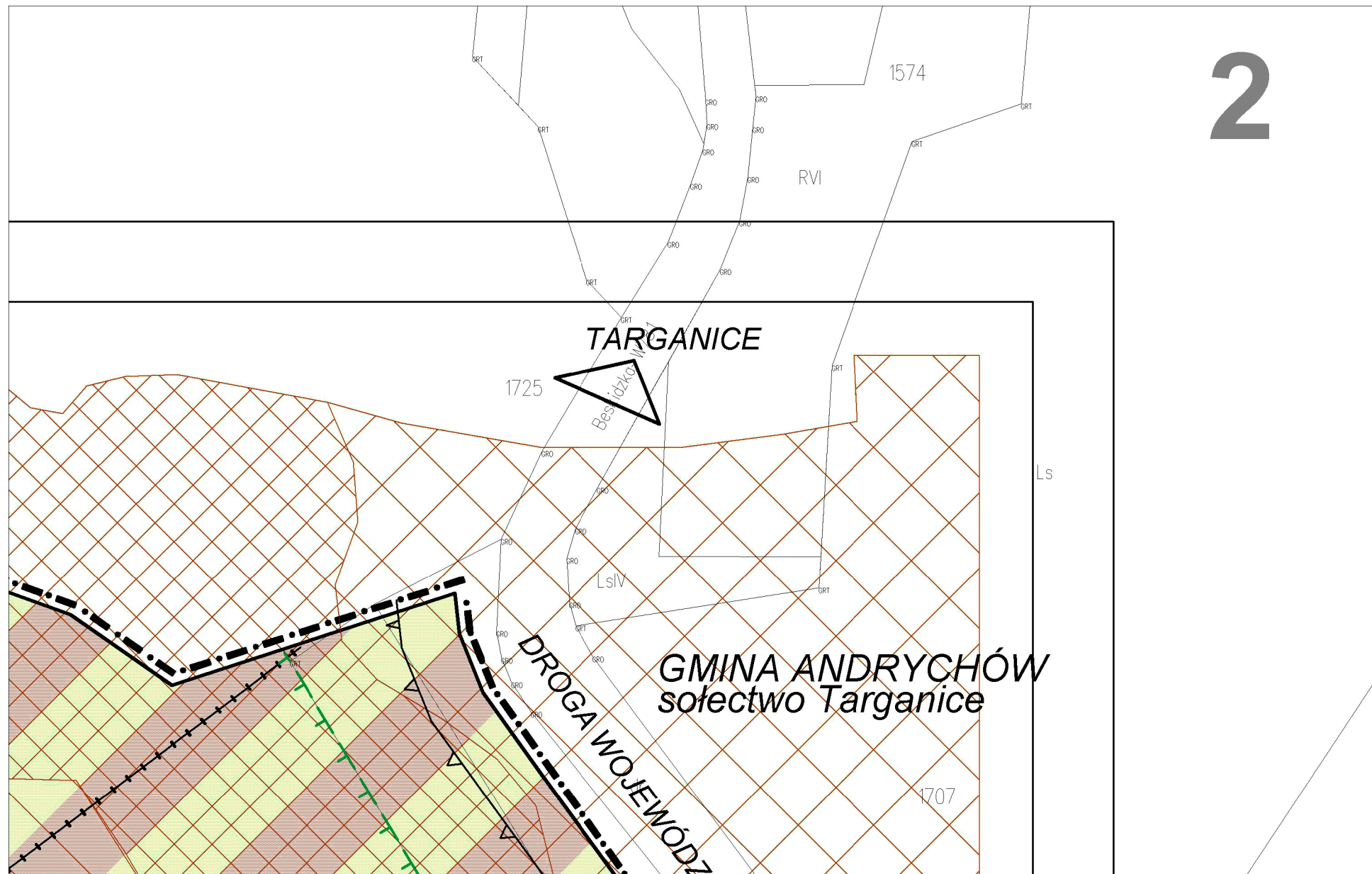
Przewodniczący Rady Miejskiej
Roman Babski

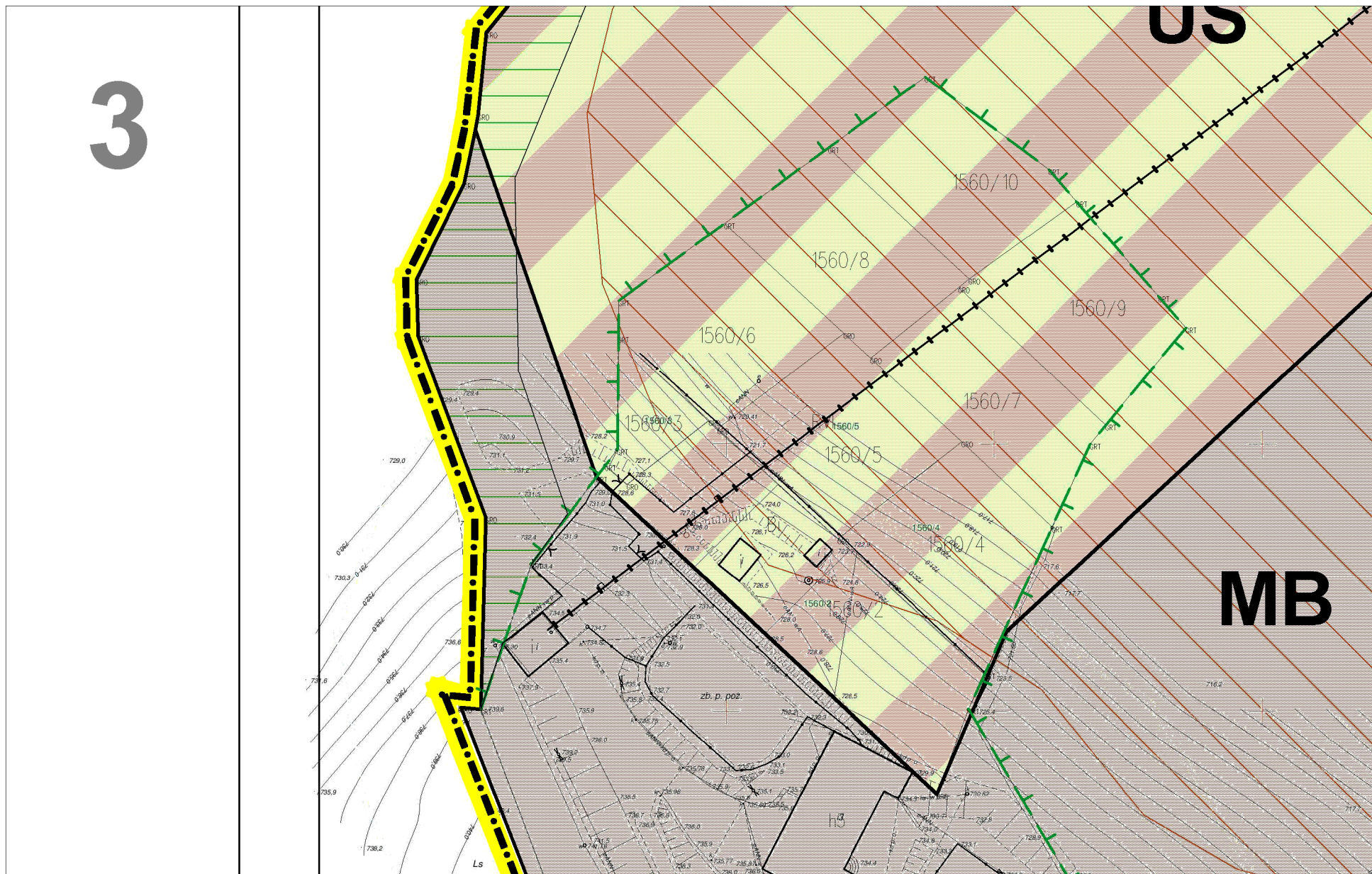
Załącznik Nr 1
do Uchwały Nr XXVII-272-16
Rady Miejskiej w Andrychowie
z dnia 24 listopada 2016 r.

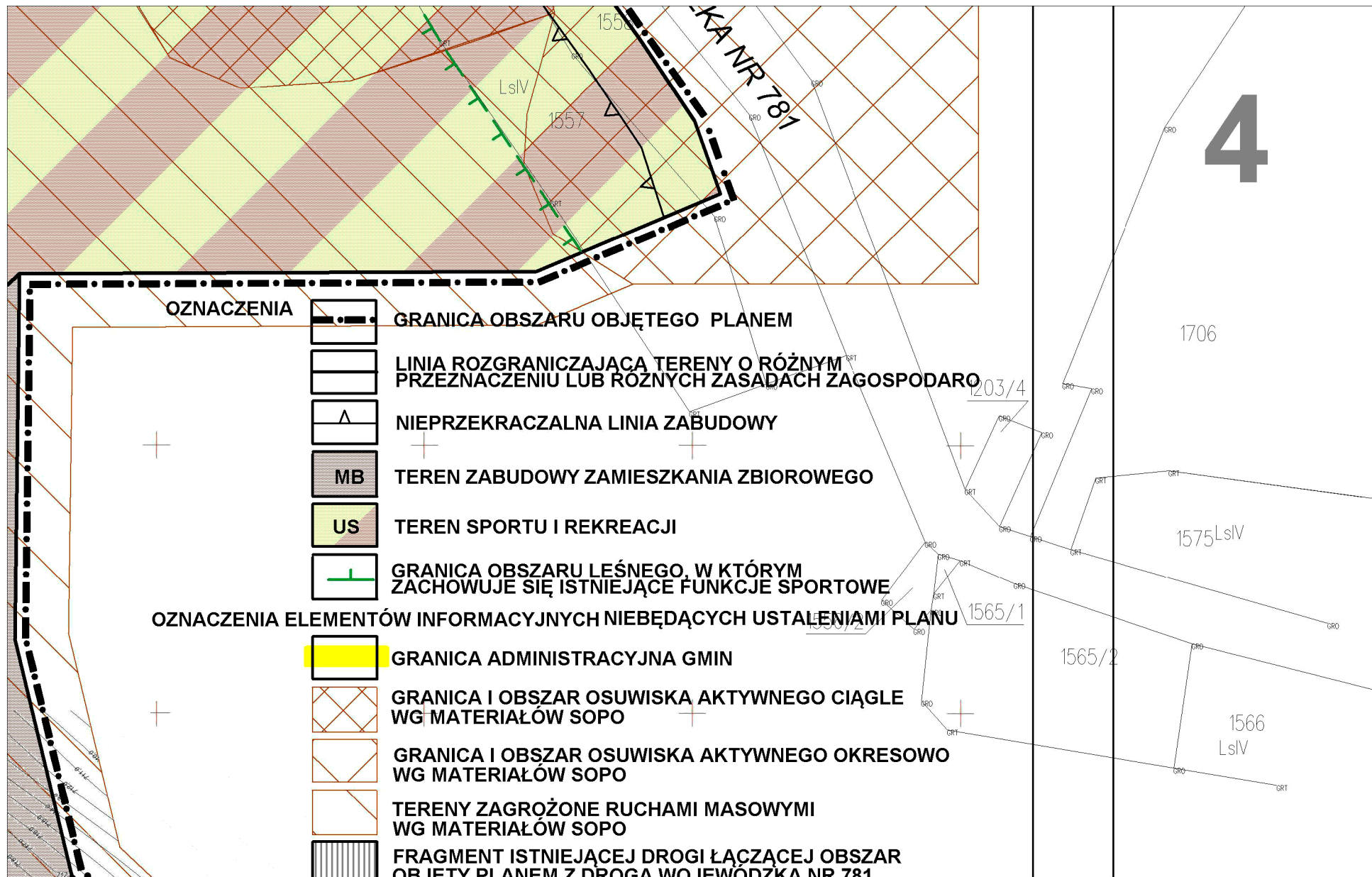
**Zmiana miejscowego planu zagospodarowania przestrzennego dla części Gminy Andrychów
w zakresie parcel położonych w miejscowości Targanice**

Rysunek planu w skali 1:1000









5

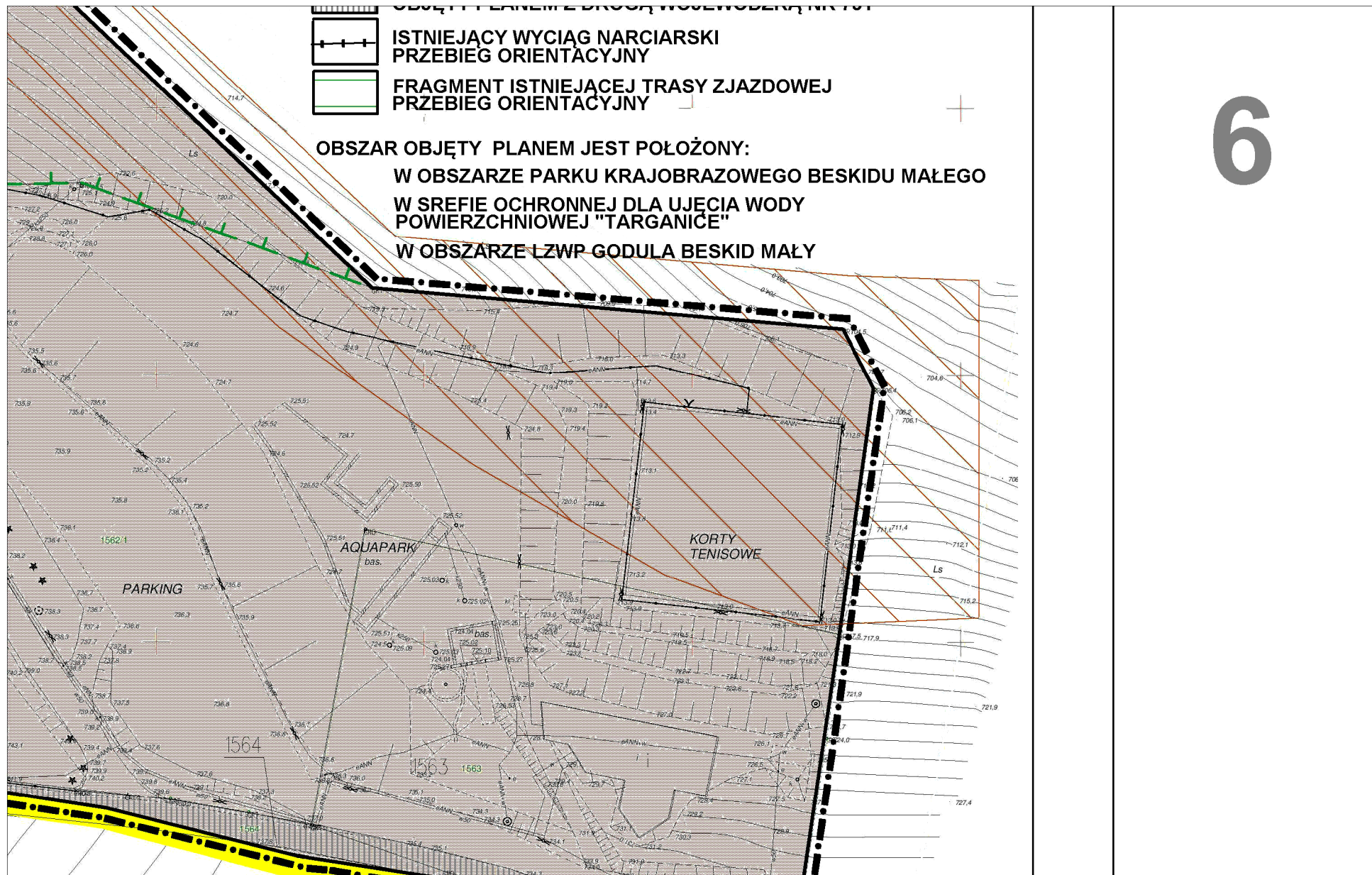


GMINA PORĄBKA sołectwo Porąbka

Aktualizacja mapy zasadniczej do celów projektowych
Woj. małopolskie, Pow. Wadowicki
Obr. Andrychów, Obr. Targanice, dz. nr 1562/1, 1563
Nr stat. 121801_5.0006, KERG: NGK.6640.2199.2014
s. 172-324-042,-044, skala 1:500, układ 2000_21, Kronsztadt 86

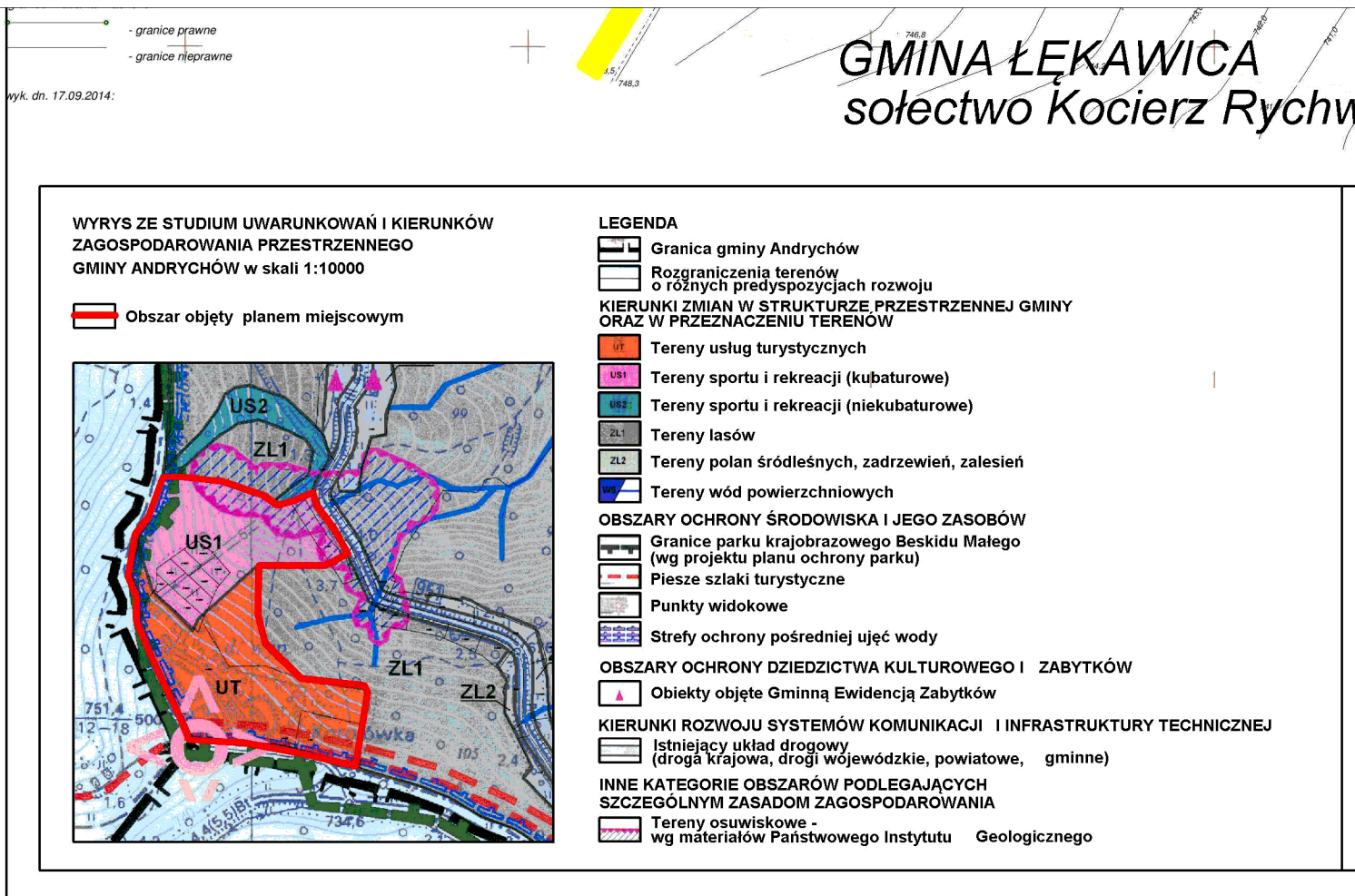
Mapa powstała w wyniku wektoryzacji mapy zasadniczej 1:1000 oraz
z pomiaru bezpośredniego, granice wniesiono na podstawie
mapy ewidencji gruntów i budynków w skali 1:2000
przez operatów jednostkowych.

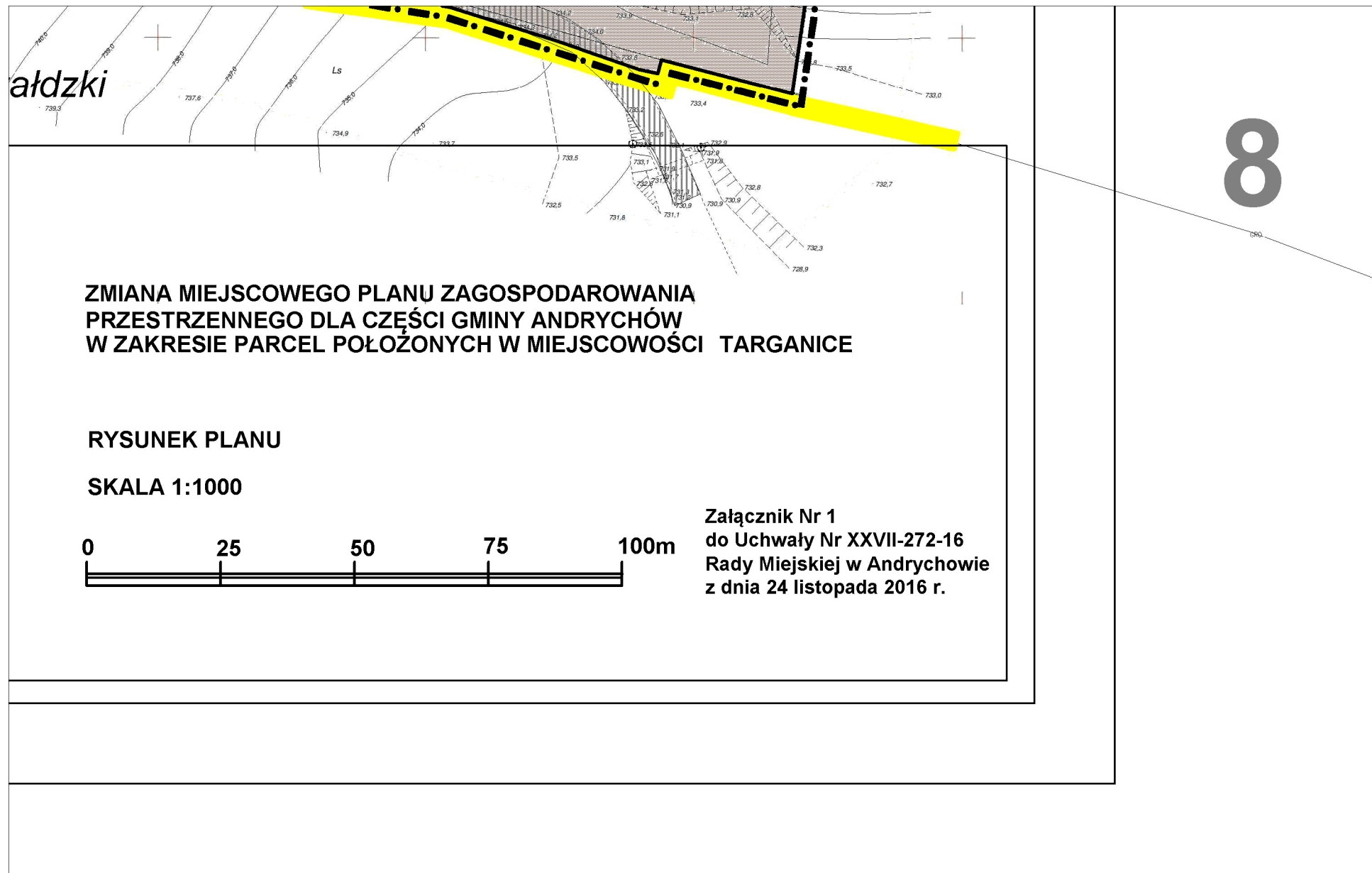
Pomiarem objęto:
sytuację terenu
wzrost terenu
uzbrojenie podziemne
granice władania-własności



6

7





Załącznik Nr 2
do Uchwały Nr XXVII-272-16
Rady Miejskiej w Andrychowie
z dnia 24 listopada 2016 r.

**w sprawie zmiany miejscowego planu zagospodarowania przestrzennego dla części Gminy Andrychów
w zakresie parcel położonych w miejscowości Targanice
Rozstrzygnięcie Rady Miejskiej w Andrychowie w sprawie rozpatrzenia uwag wniesionych do
wyłożonego do publicznego wglądu projektu zmiany miejscowego planu zagospodarowania
przestrzennego**

Na podstawie art. 20 ust. 1 ustawy z dnia 27 marca 2003 r. o planowaniu i zagospodarowaniu przestrzennym (jednolity tekst Dz.U. z 2016 r. poz. 778, z późniejszymi zmianami), **Rada Miejska w Andrychowie stwierdza**, iż w ustalonym terminie do wyłożonego do publicznego wglądu projektu zmiany miejscowego planu zagospodarowania przestrzennego dla części gminy Andrychów w zakresie parcel położonych w miejscowości Targanice nie wpłynęły uwagi.

Przewodniczący Rady Miejskiej
Roman Babski

Załącznik Nr 3
do Uchwały Nr XXVII-272-16
Rady Miejskiej w Andrychowie
z dnia 24 listopada 2016 r.

**w sprawie zmiany miejscowego planu zagospodarowania przestrzennego dla części Gminy Andrychów
w zakresie parcel położonych w miejscowości Targanice**

**Rozstrzygnięcie Rady Miejskiej w Andrychowie o sposobie realizacji, zapisanych w planie, inwestycji
z zakresu infrastruktury technicznej, które należą do zadań własnych Gminy Andrychów, oraz
o zasadach ich finansowania**

Na podstawie art. 20 ust. 1 ustawy z dnia 27 marca 2003 r. o planowaniu i zagospodarowaniu przestrzennym (jednolity tekst Dz.U. z 2016 r. poz. 778, z późniejszymi zmianami), art. 7 ust. 1 pkt 1, 2 i 3 ustawy z dnia 8 marca 1990 r. o samorządzie gminnym (jednolity tekst Dz.U. z 2016 r. poz. 446, z późniejszymi zmianami) oraz art. 216 ust. 2 pkt 1 ustawy z dnia 27 sierpnia 2009 r. o finansach publicznych (Dz.U. z 2013 r. poz. 885 z późniejszymi zmianami), **Rada Miejska w Andrychowie stwierdza**, iż z ustaleń zawartych w uchwale w sprawie zmiany miejscowego planu zagospodarowania przestrzennego dla części Gminy Andrychów w zakresie parcel położonych w miejscowości Targanice wynika, że realizacja zapisanych w nim zadań z zakresu infrastruktury technicznej nie pociąga za sobą wydatków z budżetu gminy w zakresie realizacji zadań własnych.

Przewodniczący Rady Miejskiej
Roman Babski