



DZIENNIK URZĘDOWY

WOJEWÓDZTWA MAŁOPOLSKIEGO

Kraków, dnia 3 października 2012 r.

Poz. 4869

UCHWAŁA NR XXVII/501/12 RADY MIASTA OŚWIĘCIM

z dnia 26 września 2012 r.

w sprawie podziału Miasta Oświęcim na okręgi wyborcze, ustalenia ich granic i numerów oraz liczby radnych wybieranych w każdym okręgu.

Na podstawie art. 418 § 1 oraz art. 419 §2 ustawy z dnia 5 stycznia 2011 r. Kodeks wyborczy (Dz. U. Nr 21, poz. 112 z późn. zm.) oraz art. 13 ustawy z dnia 5 stycznia 2011 r. Przepisy wprowadzające ustawę - Kodeks wyborczy (Dz. U. Nr 21, poz. 113 z p.zm.) w związku z art. 18 ust. 2 pkt 15 ustawy z dnia 8 marca 1990 r. o samorządzie gminnym (tekst jedn. z 2001 r. Dz. U. Nr 142, poz. 1591 z późn. zm.), na wniosek Prezydenta Miasta Oświęcim, Rada Miasta Oświęcim postanawia:

§ 1. Dokonać podziału Miasta Oświęcim na 21 jednomandatowych okręgów wyborczych.

§ 2. 1. Numery, granice oraz liczbę radnych wybieranych w poszczególnych okręgach wyborczych określa załącznik Nr 1 do niniejszej uchwały.

2. Granice okręgów wyborczych określa mapa, stanowiąca załącznik Nr 2 do niniejszej uchwały.

§ 3. Uchwała ma zastosowanie do wyborów do Rady Miasta Oświęcim, zarządzonych po zakończeniu kadencji Rady Miasta Oświęcim, wybranej w wyborach w dniu 21 listopada 2010 roku.

§ 4. Z dniem zakończenia kadencji Rady Miasta Oświęcim, wybranej w wyborach w dniu 21 listopada 2010 roku, traci moc uchwała Nr LXX/782/10 Rady Miasta Oświęcim z dnia 05.08.2010 r. w sprawie podziału miasta Oświęcim na 4 okręgi wyborcze dla wyboru Rady Miasta Oświęcim, określenia ich granic, numerów i liczby radnych wybieranych w każdym okręgu wyborczym.

§ 5. Wykonanie uchwały powierza się Prezydentowi Miasta Oświęcim.

§ 6. Po jednym egzemplarzu uchwały przekazuje się Komisarzowi Wyborczemu w Krakowie i Wojewodzie Małopolskiemu.

§ 7. Na niniejszą uchwałę wyborcom, w liczbie co najmniej 15, przysługuje prawo wniesienia skargi do Komisarza Wyborczego w Krakowie, w terminie 5 dni od daty podania uchwały do publicznej wiadomości.

§ 8. Uchwała podlega ogłoszeniu w Dzienniku Urzędowym Województwa Małopolskiego, podaniu do publicznej wiadomości poprzez ogłoszenie na tablicach ogłoszeń Urzędu Miasta Oświęcim oraz na stronie internetowej miasta.

§ 9. Uchwała wchodzi w życie z dniem podjęcia.

Przewodniczący Rady
Piotr Hertig

Załącznik Nr 1
do Uchwały Nr XXVII/501/12
Rady Miasta Oświęcim
z dnia 26 września 2012 r.

PODZIAŁ MIASTA OŚWIĘCIM NA OKRĘGI WYBORCZE

NUMER OKRĘGU WYBORCZEGO	NAZWA OSIEDLA	GRANICE OKRĘGU WYBORCZEGO	ILOŚĆ RADNYCH WYBIERANYCH W OKRĘGU WYBORCZYM
1	OSIEDLE ZASOLE	LEGIONÓW (NUMERY PARZYSTE OD 12 I NUMERY NIEPARZYSTE OD 17), MAKSYMILIANA KOLBEGO, OS. ROTM. W. PILECKIEGO, OSTATNI ETAP, POWSTAŃCÓW ŚLĄSKICH, PROFESORA JÓZEFA SZAJNY, PUŁKOWNIKA WŁADYSŁAWA KIEŁBASY, SKOŚNA, STANISŁAWY LESZCZYŃSKIEJ, STEFANA JARACZA, WIĘZNIÓW OŚWIĘCIMIA, WYZWOLENIA, ŻOŁNIERZY WRZEŚNIA,	1
2	OSIEDLE ZASOLE	BOLESŁAWA PRUSA, CYNKOWA, DWORCOWA, ELIZY ORZESZKOWEJ, EUGENIUSZA KALICIŃSKIEGO, KRZYWA, OBOZOWA, POWSTAŃCÓW WARSZAWY,	1
3	OSIEDLE ZASOLE	ALEKSANDRA ORŁOWSKIEGO,	1
4	OSIEDLE ZASOLE	CHODNIKI, GARBARSKA, JANA KILIŃSKIEGO, JANA PAWŁA II, JÓZEFA IGNACEGO KRASZEWSKIEGO, KRĘTA, ŁUKOWA, MŁYŃSKA, ORLĄT LWOWSKICH, OSIEDŁOWA, POLNA, SZARYCH SZEREGÓW, WĄSKA,	1
5	OSIEDLE BŁONIE	ANDRZEJA NIDECKIEGO (BEZ NUMERÓW 18, 20 i 22), CICHA, EDMUNDA WILKOSZA, GENERAŁA WŁADYSŁAWA SIKORSKIEGO, JANA SAKRANUSA, JESIONOWA, KRÓTKA, LEGIONÓW (NUMERY DO 15), MARII KONOPNICKIEJ, MJR. PIOTRA SZEWCZYKA, STANISŁAWA KONARSKIEGO, STRZELECKA, SZYMONA SYRENIUSZA, WAŁOWA, ZACISZE,	1
6	OSIEDLE BŁONIE	ANDRZEJA NIDECKIEGO (NUMERY 18, 20 i 22), TADEUSZA MAKOWSKIEGO, WIKTORA BAŁANDY,	1
7	OSIEDLE STARE STAWY	11 LISTOPADA, JACKA MALCZEWSKIEGO, JÓZEFA CHEŁMOŃSKIEGO, JULIUSZA KOSSAKA, NAD MŁYNÓWKĄ, SADOWA,	1
8	OSIEDLE STARE STAWY	CEGLANA, GAJOWA, GŁOGOWA, KAMIENIEC, KOŚCIELECKA, ŁĘGOWA, NOWE STAWY, PAŹDZIORY, POD OLSZYNĄ, PRZY POTOKU, STEFANA BATOREGO, ŚWIĘTEJ BARBARY, WILLOWA, WŁADYSŁAWA JAGIEŁŁY (NUMERY PARZYSTE OD 40 I NUMERY NIEPARZYSTE OD 47), ZABORSKA (NUMERY NIEPARZYSTE OD 31 I NUMERY PARZYSTE OD 38), ZAGRODOWA, ZAJAZDOWA, ZATORSKA,	1

9	OSIEDLE DOMKI SZEREGOWE I OSIEDLE DWORY-KRUKI	ADAMA ASNYKA, ANDRZEJA STRUGA, ARTURA GROTTGERA, CYPRIANA KAMILA NORWIDA, GEN. JAROSŁAWA DĄBROWSKIEGO (NUMERY NIEPARZYSTE OD 123), GÓRZYSTA, KOSZYKOWA, LIPOWA, NADWIŚLAŃSKA, OKRĘŻNA, POD KRUKAMI, PRZYSIÓŁEK BAJCARKI, PRZYSIÓŁEK MAŃKI, STEFANA ŻEROMSKIEGO, SZPITALNA (NUMERY NIEPARZYSTE OD 25), TECHNICZNA, WIEJSKA, WIKLINOWA, WODOCIĄGOWA, WYSOKIE BRZEGI (NUMERY NIEPARZYSTE OD 15 i NUMERY PARZYSTE OD 32), ZWYCIĘSTWA,	1
10	OSIEDLE STARE MIASTO	EWY SZELBURG-ZAREMBINY, GEN. JAROSŁAWA DĄBROWSKIEGO (NUMERY NIEPARZYSTE OD 1 do 33); HANSA CHRISTIANA ANDERSENA, HARCERSKA, IGNACEGO FIKA, IGNACEGO KRASICKIEGO, JANA BRZECZEWY, JANUSZA KORCZAKA, JÓZEFA PIŁSUDSKIEGO, KLUCZNIKOWSKA, KORNELA MAKUSZYŃSKIEGO, KOŚCIELNA, ŁĄCZNA, ŁUKASZA GÓRNICZKIEGO, MAŁA, MARII LUDWIKI KOWNACKIEJ, PIASEK, PLAC KS.JANA SKARBKA, PLAC RYBNY, PLEBAŃSKA, SOLNA, SPADZISTA, WOJSKA POLSKIEGO, WYSOKA, ZAMKOWA,	1
11	OSIEDLE STARE MIASTO	ADAMA MICKIEWICZA, BERKA JOSELEWICZA, BULWARY, FRYDERYKA CHOPINA, GEN. JAROSŁAWA DĄBROWSKIEGO (NUMERY PARZYSTE OD 2 DO 32), HENRYKA SIENKIEWICZA, KLASZTORNA, KRÓLOWEJ JADWIGI, KS. ANDRZEJA KNYCZA, LUDWIKA SOLSKIEGO, MAŁY RYNEK, MIKOŁAJSKA, PARKOWA, PIASTOWSKA, PLAC SŁONECZNY, PLAC TADEUSZA KOŚCIUSZKI, PODSTAWIE, PRZECZNA, ROMANA MAYZLA, RYNEK GŁÓWNY, STOLARSKA, ŚW. JANA BOSKO, WĄWÓZ, WŁADYSŁAWA JAGIEŁŁY (NUMERY NIEPARZYSTE DO 45 I NUMERY PARZYSTE DO 38), WYSOKIE BRZEGI (NUMERY PARZYSTE DO 30 I NUMERY NIEPARZYSTE DO 13), ZABORSKA (NUMERY NIEPARZYSTE DO 21 I NUMERY PARZYSTE DO 36), ŻWIRKI I WIGURY,	1
12	OSIEDLE ZACHÓD	3 MAJA, JANA MATEJKI, JANA WIKTORA ZAWIDZKIEGO (NUMERY NIEPARZYSTE), JÓZEFA NOJEGO, KAROLA OLSZEWSKIEGO (NUMER 2A) STANISŁAWA PILATA, ZABORSKA (NUMERY NIEPARZYSTE OD 23 DO 29),	1
13	OSIEDLE ZACHÓD	ALEJA TYSIĄCLECIA (NUMERY NIEPARZYSTE OD 23), BRONISŁAWA CZECHA, IGNACEGO ŁUKASIEWICZA (NUMERY PARZYSTE), JĘDRZEJA ŚNIADECKIEGO (NUMERY NIEPARZYSTE OD 23 DO 39), STEFANA CZARNIECKIEGO,	1
14	OSIEDLE PÓŁNOC	BUDOWLANÝCH,	1

15	OSIEDLE PÓŁNOC	GEN. JAROSŁAWA DĄBROWSKIEGO (NUMERY OD 34 DO 45 I NUMERY NIEPARZYSTE OD 47 DO 59), SZPITALNA (NUMERY OD 1 DO 24 I NUMERY PARZYSTE OD 26 DO 118), ZYGMUNTA KRASIŃSKIEGO,	1
16	OSIEDLE PÓŁNOC	GEN. JAROSŁAWA DĄBROWSKIEGO (NUMERY OD 65 DO 121), JANA KASPROWICZA, JĘDRZEJA ŚNIADECKIEGO (NUMERY PARZYSTE OD 26 I NUMERY NIEPARZYSTE OD 41), LEOPOLDA STAFFA, PLAC POKOJU, PL. ŚW. MAKSYMILIANA MĘCZENNIKA, WŁADYSŁAWA BRONIEWSKIEGO,	1
17	OSIEDLE WSCHÓD	ALEJA JULIUSZA SŁOWACKIEGO (NUMERY NIEPARZYSTE OD 25), BOLESŁAWA CHROBREGO, DYMITRA MENDELEJEW (NUMERY PARZYSTE), GEN. JAROSŁAWA DĄBROWSKIEGO (NUMERY PARZYSTE OD 46), HENRYKA LEHNERTA, KS. STANISŁAWA STASZICA, MARI SKŁODOWSKIEJ-CURIE, PARTYZANTÓW, ZYGMUNTA WRÓBLEWSKIEGO (NUMERY PARZYSTE OD 10 I NUMERY NIEPARZYSTE DO 7),	1
18	OSIEDLE WSCHÓD	ALEJA JULIUSZA SŁOWACKIEGO (NUMERY PARZYSTE OD 32), ALEJA TYSIĄCLECIA (NUMERY NIEPARZYSTE OD 1 DO 21), EUGENIUSZA SZUSTERA, GEN. JÓZEFA BEMA (NUMERY PARZYSTE OD 4 DO 12, NUMERY PARZYSTE OD 18 I NUMERY NIEPARZYSTE OD 21), JANUSZA KUSOCIŃSKIEGO, JĘDRZEJA ŚNIADECKIEGO (NUMERY PARZYSTE OD 22 DO 24), KAROLA OLSZEWSKIEGO (NUMERY NIEPARZYSTE OD 31), MIESZKA I, ZYGMUNTA WRÓBLEWSKIEGO (NUMERY NIEPARZYSTE OD 9)	1
19	OSIEDLE POŁUDNIE, OSIEDLE POD BOREM, OSIEDLE MONOWICE	ALEJA JULIUSZA SŁOWACKIEGO (NUMERY PARZYSTE OD 2 DO 30), BARTOSZA GŁOWACKIEGO, CHEMIKÓW (NUMERY NIEPARZYSTE OD 9 I NUMERY PARZYSTE OD 20), DĄBRÓWKI, FABRYCZNA, GEN. JÓZEFA BEMA (NUMERY NIEPARZYSTE OD 1 DO 13, NUMER 2, NUMERY OD 14 DO 17 I NUMER 19), GRABOWIECKA, GRANICZNA, GROBELNA, KAROLA OLSZEWSKIEGO (NUMERY PARZYSTE OD 40 DO 56), KWIATOWA, MICHAŁA FOKSA, NIWA MONOWICKA, NOWA, OGRODNICZA, POD BOREM, POŁOWIECKA, ROLNA, RÓŻANA, STANISŁAWA WYSPIAŃSKIEGO (NUMERY NIEPARZYSTE OD 1 DO 5), STARA DROGA, STAWOWA, STEFANA OKRZEI, UNII EUROPEJSKIEJ, WŁADYSŁAWA REYMONTA, ZACHODNIA, ZIELONA,	1
20	OSIEDLE POŁUDNIE, OSIEDLE POD BOREM	BOHATERÓW MONTE CASSINO, DYMITRA MENDELEJEW (NUMERY NIEPARZYSTE), IGNACEGO ŁUKASIEWICZA (NUMERY NIEPARZYSTE), JANA WIKTORA	1

		ZAWIDZKIEGO (NUMERY PARZYSTE), JULIANA TUWIMA, KAROLA OLSZEWSKIEGO (NUMERY OD 1 DO 30 I NUMERY PARZYSTE OD 32 DO 38), K. I. GAŁCZYŃSKIEGO, LEONA MARCHLEWSKIEGO, LUCJANA RYDLA, MARIANA SMOLUCHOWSKIEGO, OBROŃCÓW WESTERPLATTE,	
21	OSIEDLE POŁUDNIE, OSIEDLE POD BOREM	ALEJA JULIUSZA SŁOWACKIEGO (NUMERY NIEPARZYSTE OD 1 DO 23), JANA III SOBIESKIEGO, JANA KOCHANOWSKIEGO, JĘDRZEJA ŚNIADECKIEGO (NUMERY OD 1 DO 21), MIKOŁAJA KOPERNIKA, MIKOŁAJA REJA, STANISŁAWA PORĘBSKIEGO, STANISŁAWA WYSPIAŃSKIEGO (NUMERY PARZYSTE OD 4 DO 6 I NUMERY OD 7 DO 23), ZYGMUNTA WRÓBLEWSKIEGO (NUMERY PARZYSTE OD 2 DO 8),	1

Przewodniczący Rady
Piotr Hertig

Załącznik Nr 2
do Uchwały Nr XXVII/501/12
Rady Miasta Oświęcim
z dnia 26 września 2012 r.

Mapa nazewnictwa ulic miasto Oświęcim

skala 1 : 5000

Alfabetyczny spis ulic

A

Aleja Słowackiego Juliusza - 4,5,6,7F
Aleja Tyśiądecia - 5E,F,G
Andersena Hansa Christiana - 3E
Asnyka Adama - 3,4G

B

Balandy Wiktora - 2D
Batorego Stefana - 6F, 7F, 8E
Bohaterów Monte Casino - 6F
Bolesława Chrobrego - 5F
Broniewskiego Władysława - 4F
Brzechwy Jana - 3E
Budowlanych - 4,5F
Bulwary - 4D

C

Ceglana - 8,9D
Chelmońskiego Józefa - 7D
Chemików - 4,5,6,7G
Chodniki - 4C,D
Chopina Fryderyka - 3,4E
Cicha - 3,4D
Cynkowa - 4C
Czarneckiego Stefana - 5E,F
Czecha Bronisława - 5F

D

Dąbrówki - 8K,L
Dworcowa - 4C

F

Fabryczna - 6G,H,I,J,K,L; 7L
Fika Ignacego - 4E
Foksa Michała - 6,7J

G

Gajowa - 6D
Gałczyńskiego Konstantego Ildefonsa - 6F
Garbarska - 4C,D
Generała Bema Józefa - 5,6G; 6F
Generała Dąbrowskiego Jarosława - 4D,E,F,G
Generała Sikorskiego Władysława - 3,4D
Głogowa - 8D
Głowackiego Bartosza - 6J,K
Górnickiego Łukasza - 4D,E
Górzysta - 3I
Grabowiecka - 7J
Graniczna - 6G,H
Grobelna - 7K
Grottgera Artura - 4G

H

Harcerska - 3E

J

Jana Pawła II - 4C
Jana III Sobieskiego - 6F
Jaracza Stefana - 5B,C; 6B
Jesionowa - 3D
Jędrzejowska - 4D

O

Obozowa - 4,5,6C
Obrońców Westerplatte - 6F
Ogrodnicza - 6G
Okrężna - 2I,J
Okrzei Stefana - 6F
Olshewskiego Karola - 5,6F; 6G
Orląt Lwowskich - 3D, 3C, 4C
Orłowskiego Aleksandra - 5C
Orzeszkowej Elżby - 3C
Osiedle Rotmistrza Pileckiego Witolda - 6C
Osiedlowa - 4,5C
Ostatni Etap - 7A,B

P

Parkowa - 5D
Partyzantów - 6F
Paźdzlory - 7,8F
Piasek - 3D,E
Piastowska - 4,5D
Pilata Stanisława - 5E,F
Piłsudskiego Józefa - 3,4E
Plac Kościuszki Tadeusza - 4E
Plac księdza Skarabka Jana - 4D
Plac Pokoju - 5F
Plac Rybny - 4D
Plac Słoneczny - 5D,E
Plac Świętego Maksymiliana Męczennika - 3F
Plebańska - 4E
Pod Borem - 6,7H
Pod Krukami - 2G
Pod Olszyną - 9D,E; 8E
Podstawie - 5D
Polna - 5C
Polowiecka - 6,7,8K; 7L
Porębskiego Stanisława - 6F
Powstańców Śląskich - 3,4C
Powstańców Warszawy - 4C
Profesora Józefa Szajny - 6, 7B
Prusa Bolesława - 4C
Przečna - 5,6D
Przy Potoku - 8F
Przysiółek Bajcarki - 2L
Przysiółek Małki - 1K
Pułkownika Władysława Kiełbasy - 6C

R

Reja Mikołaja - 6F
Reymonta Władysława - 6F
Rolna - 6K,L; 7L
Rondo imienia Kazimierza Piłki - 3,4D
Różana - 6G
Rydlu Lucjana - 6F
Rynek Główny - 4D,E

S

Sadowa - 6,7D; 7E
Sakranusa Jana - 3D
Sienkiewicza Henryka - 4,5E
Skłodowskiej-Curie Marii - 5F
Skośna - 7B
Srnoluchowskiego Mariana - 5F
Solna - 3D,E
Solskiego Ludwika - 4E
Spadzista - 4D
Sołdzielców - 6B,C; 7B

1

2

3

4

JUSTYCYJNE DOKUMENTY

K

- Kalicińskiego Eugeniusza - 4C
- Kamieniec - 8C,D
- Kasprowicza Jana - 4F
- Kilińskiego Jana - 4C
- Klasztorna - 4D
- Klucznikowska 3,4E; 4D
- Kochanowskiego Jana - 6F
- Kolbego Maksymiliana - 4,5,6,7B; 7,8C
- Konarskiego Stanisława - 3C,D
- Konopnickiej Marii - 2C,D
- Kopernika Mikołaja - 6F
- Korczaaka Janusza - 3E
- Kossaka Juliusza - 6,7D
- Koszykowa - 3G,H
- Kościelca - 7,8D
- Kościelna - 4D
- Kowmackiej Marii - 3E
- Krosickiego Ignacego - 2,3,4E
- Krasieńskiego Zygmunta - 4F
- Kraszewskiego Józefa Ignacego - 4C
- Kręta - 4,5C
- Królowej Jadwigi - 5D,E
- Krótką - 4D
- Krzywa - 4C
- Księdza Knycza Andrzeja - 4D
- Księdza Staszica Stanisława - 5F,G
- Kusocińskiego Janusza - 5,6F
- Kwiatowa - 6G

L

- Legionów - 4,5D; 5,6,7,8C; 8B
- Lehnerta Henryka - 5F
- Leszczyńskiego Stanisławy - 4,5,6B; 6,7C
- Lipowa - 3I,J
- 11 Listopada - 4D,E

Ł

- Łączna - 3E
- Łęgowa - 7,8D
- Łukasiewicza Ignacego - 5F
- Łukowa - 4C

M

- 3 Maja - 4,5E
- Majora Szewczyka Piotra - 3D
- Makowskiego Tadeusza - 1E
- Makuszyńskiego Komela - 3D
- Malczewskiego Jacka - 7D
- Mała - 3E
- Maty Rynek - 4E
- Marchlewskiego Leona - 5F
- Matejki Jana - 5E,F
- Mayzla Romana - 4D
- Mendelejewa Dymitra - 5,6F
- Nickiewicz Adama - 4E
- Mieszka I - 5F,G
- Mikołajska 5D
- Młyniska - 3C
- Most Jagielloński - 5D
- Most Piastowski - 4D

N

- Nad Młynówką - 6,7D
- Nadwiślańska - 2I,K,L,M; 3K,L,M
- Nideckiego Andrzeja - 2,3D
- Niwa Monowicka - 6I,J
- Nojogo Józefa - 4,5E
- Norwida Cypriana Kamila - 4G
- Nowa - 6H
- Norw Stawy - 8,9D; 9C

- Staffa Leopolda - 4F
- Stara Droga - 5K; 6K,L
- Stawowa - 7K
- Stefana Batorego - 6F,7E,F
- Stolarska - 4E
- Struga Andrzeja - 3,4G
- Strzelecka - 3D
- Syreniusza Szymona - 2,3D
- Szarych Szeregów - 4,5C
- Szelburg-Zarembiny Ewy - 4E
- Szpitalna - 2,3,4F
- Szustera Eugeniusza - 5G, 6G

Ś

- Śniadeckiego Jędrzeja - 4,5,6F
- Świętego Jana Bosko - 4D
- Świętej Barbary - 6D,E; 7E

T

- Techniczna - 3H,I
- Tuwima Juliana - 6F

U

- Unii Europejskiej - 6G, H, I, J

W

- Wąłowa - 4D
- Wąska - 3C
- Wąwóz - 4,5E
- Wiejska - 3H
- Więźniów Oświęcimia - 4B,C; 5,6C
- Wikinowa - 3F,G
- Wilkoza Edmunda - 3D
- Willowa - 7E, 8E
- Władysława Jagiellły - 4,5,6,7,8,9D
- Wodociągowa - 2G,H; 3G
- Wojska Polskiego - 3,4E
- Wróblewskiego Zygmunta - 5F,G
- Wysoka - 4D,E
- Wysokie Brzegi - 3F,G; 4E,F
- Wyspiańskiego Stanisława - 6F
- Wyzwolenia - 4B,C

Z

- Zaborska - 4D,E; 6E,F; 7F
- Zacisze - 3D
- Zagrodowa - 7D,E; 8E
- Zajazdowa - 8C,D; 9C
- Zamkowa - 4D
- Zatorska - 6D,E; 7E,F; 8F,G
- Zawidzkiego Jana Viktora - 5F
- Zielona - 6G
- Zwycięstwa - 4G,H; 3H,I; 2J

Ż

- Żeromskiego Stefana - 4G
- Żołnierzy Września - 6B
- Zwirki i Wigury - 4E

5

6

7

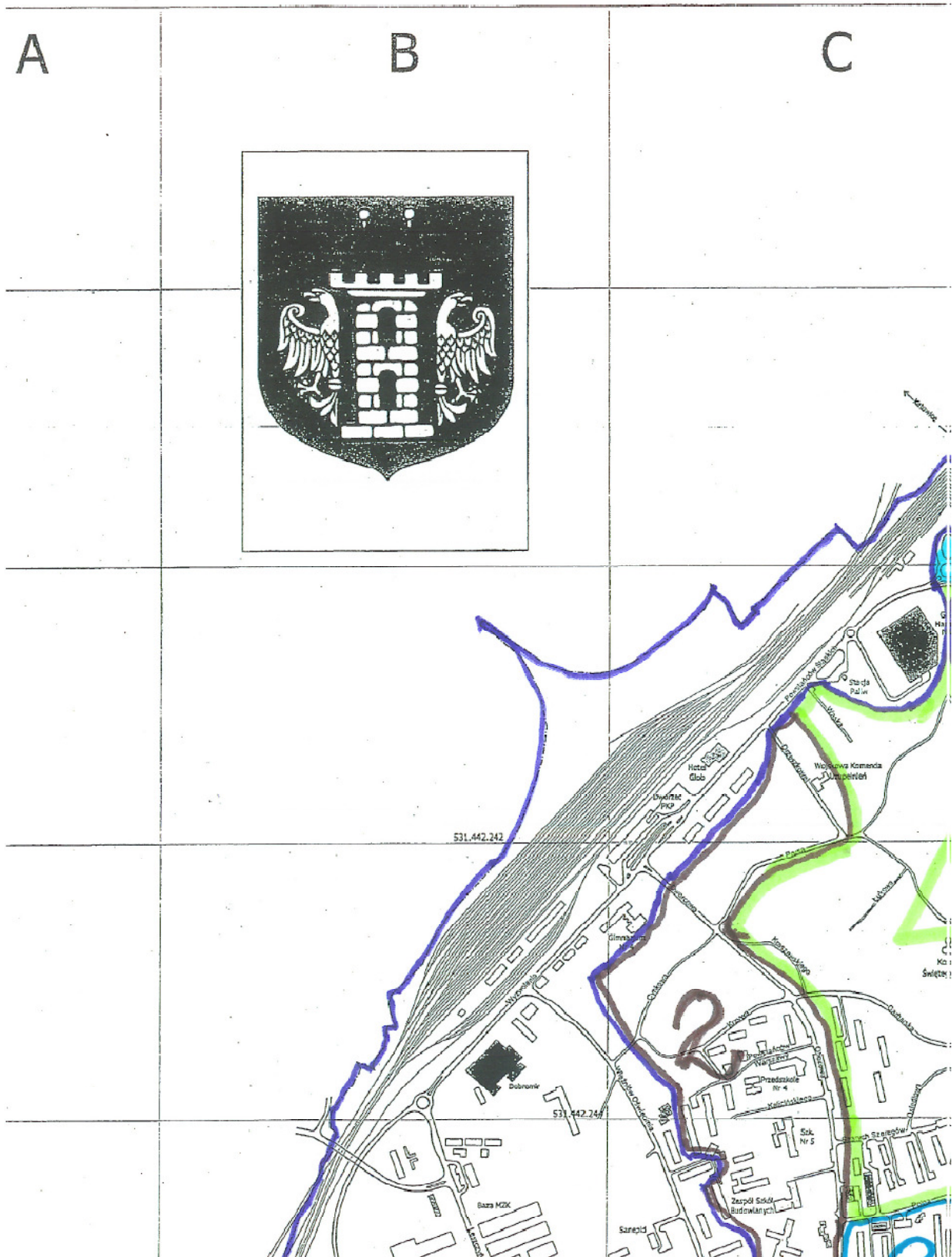
8

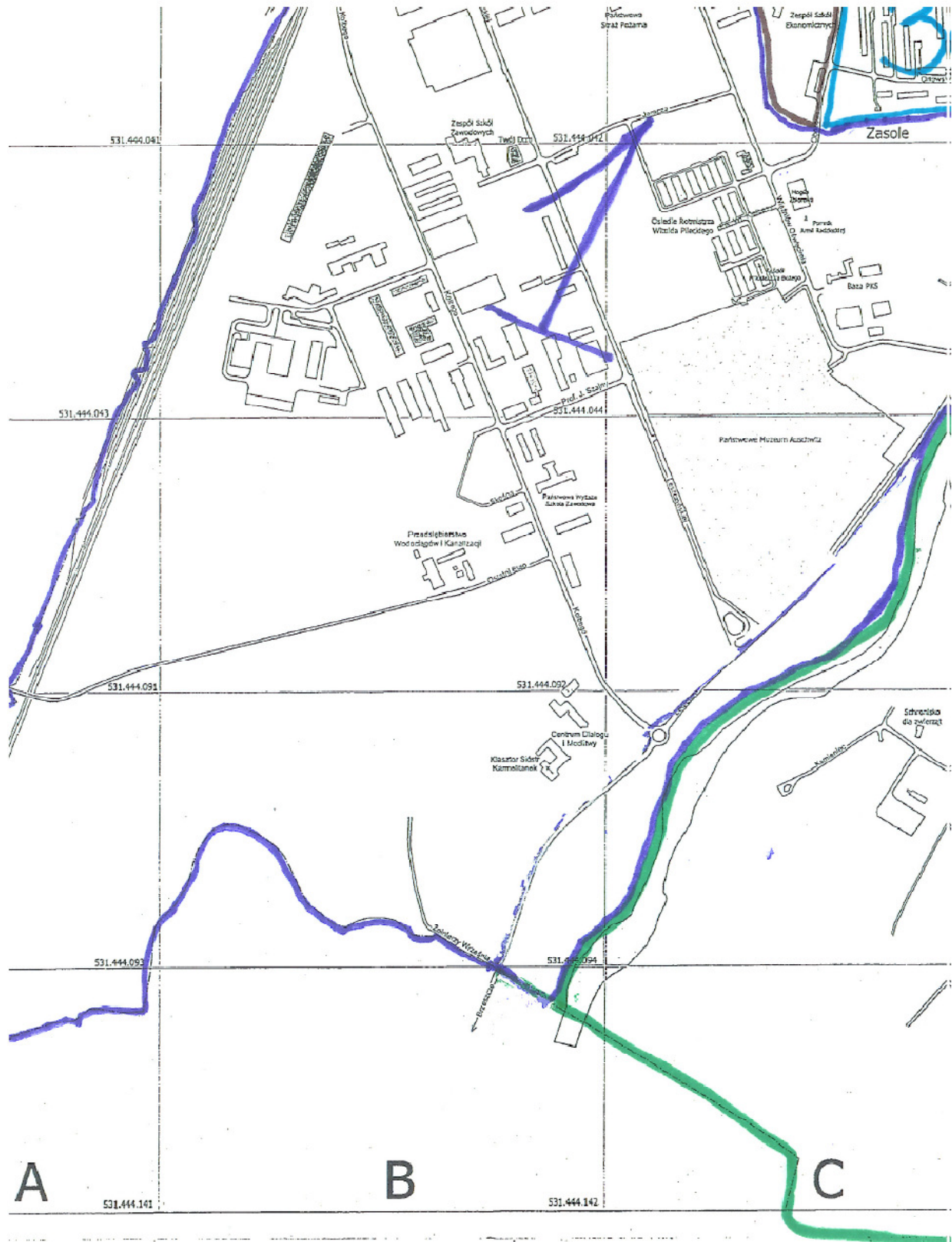
9

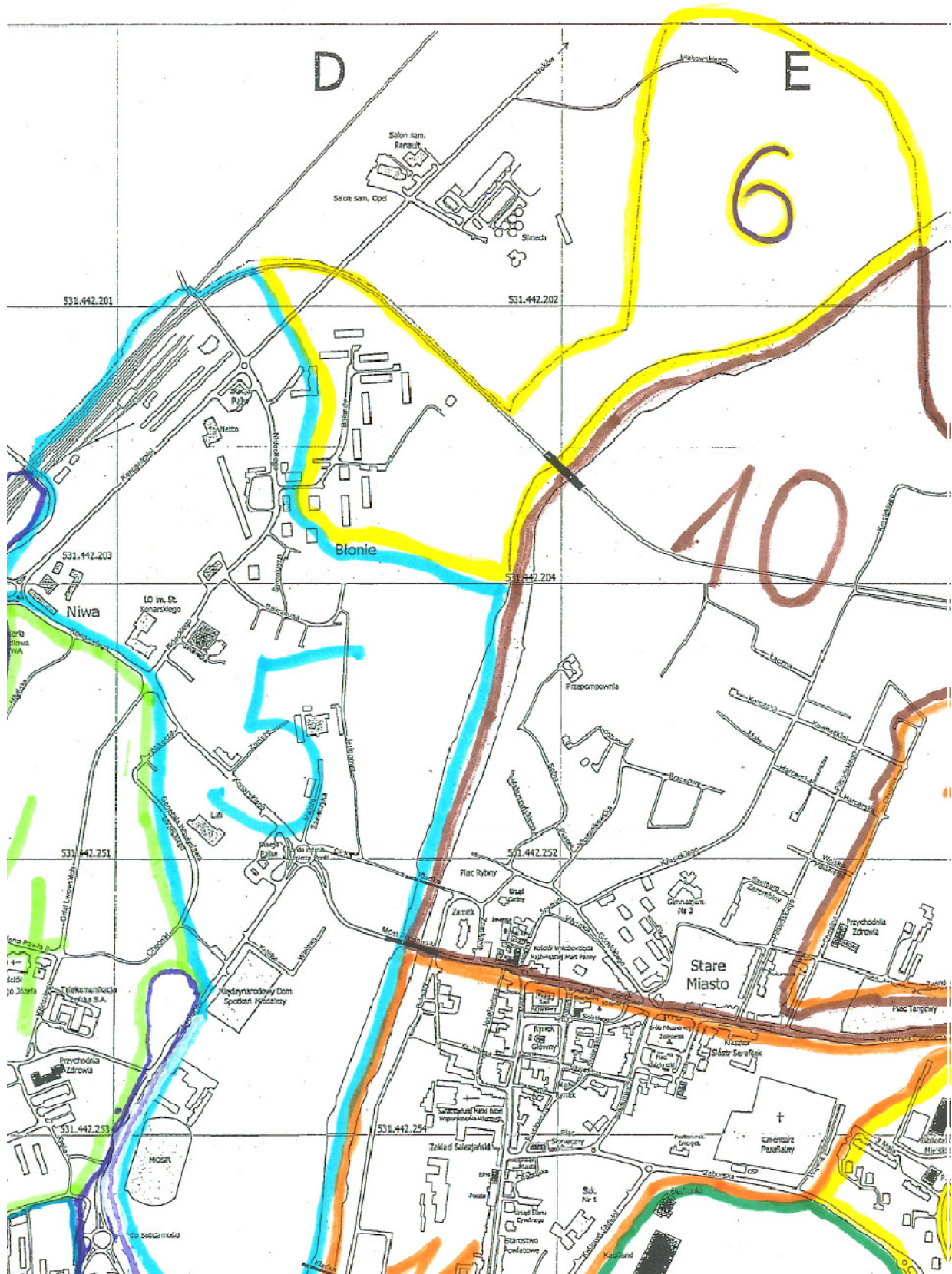
**Centrum Obsługi Geodezyjnej
Inwestycji i Rolnictwa**
32-600 Oświęcim, ul. Jagiellły 17

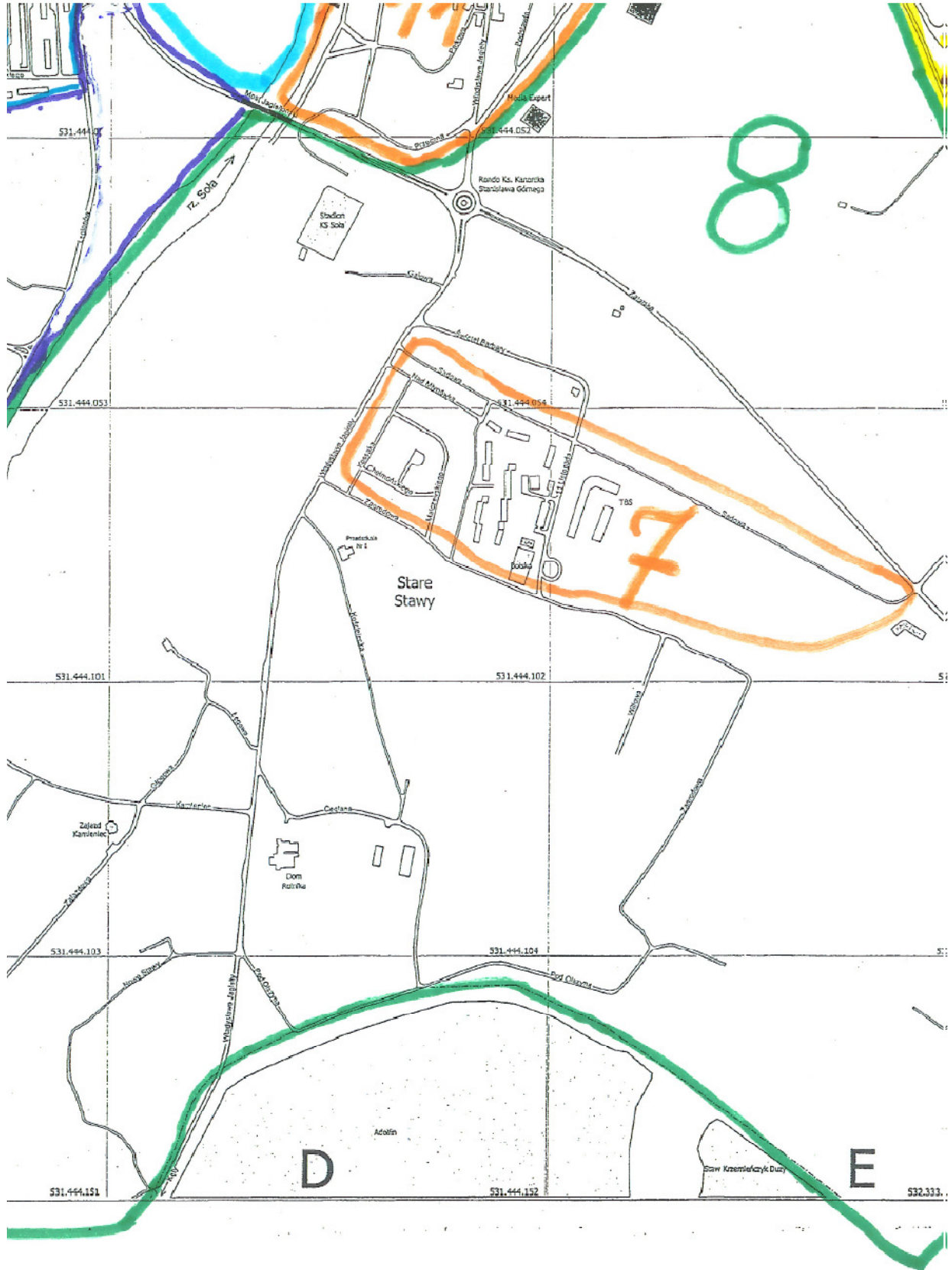
Oświęcim, maj 2010r.
wyk.: inż. Dariusz Oniszczuk

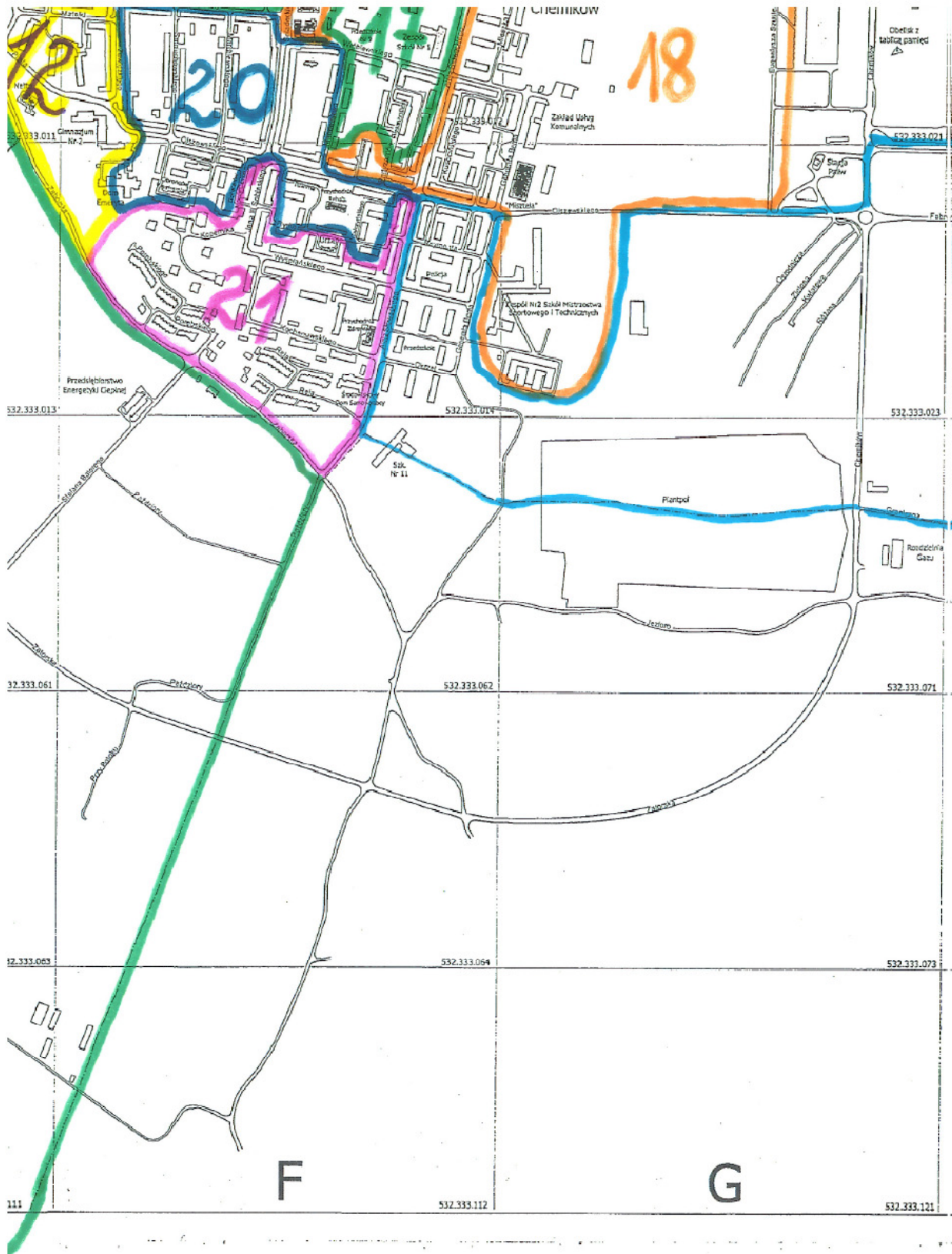
Spr.: inż. Zdzisław Dąbrowski
GEODEZJA I KATASTRON
PRACOWNIA KATASTRALNO-GEODEZJICZNA
ul. Słowackiego 17, 32-600 OŚWIECIM

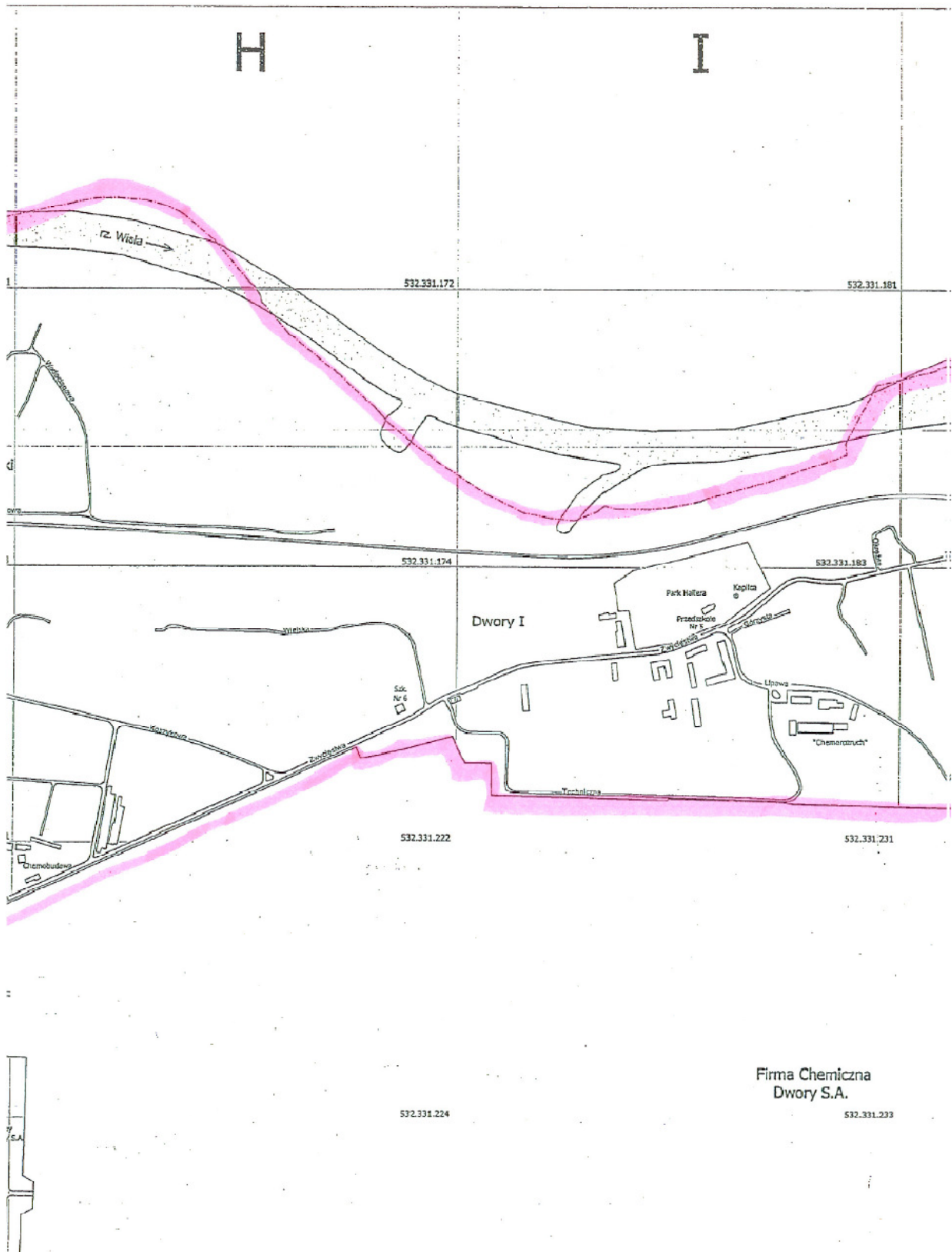






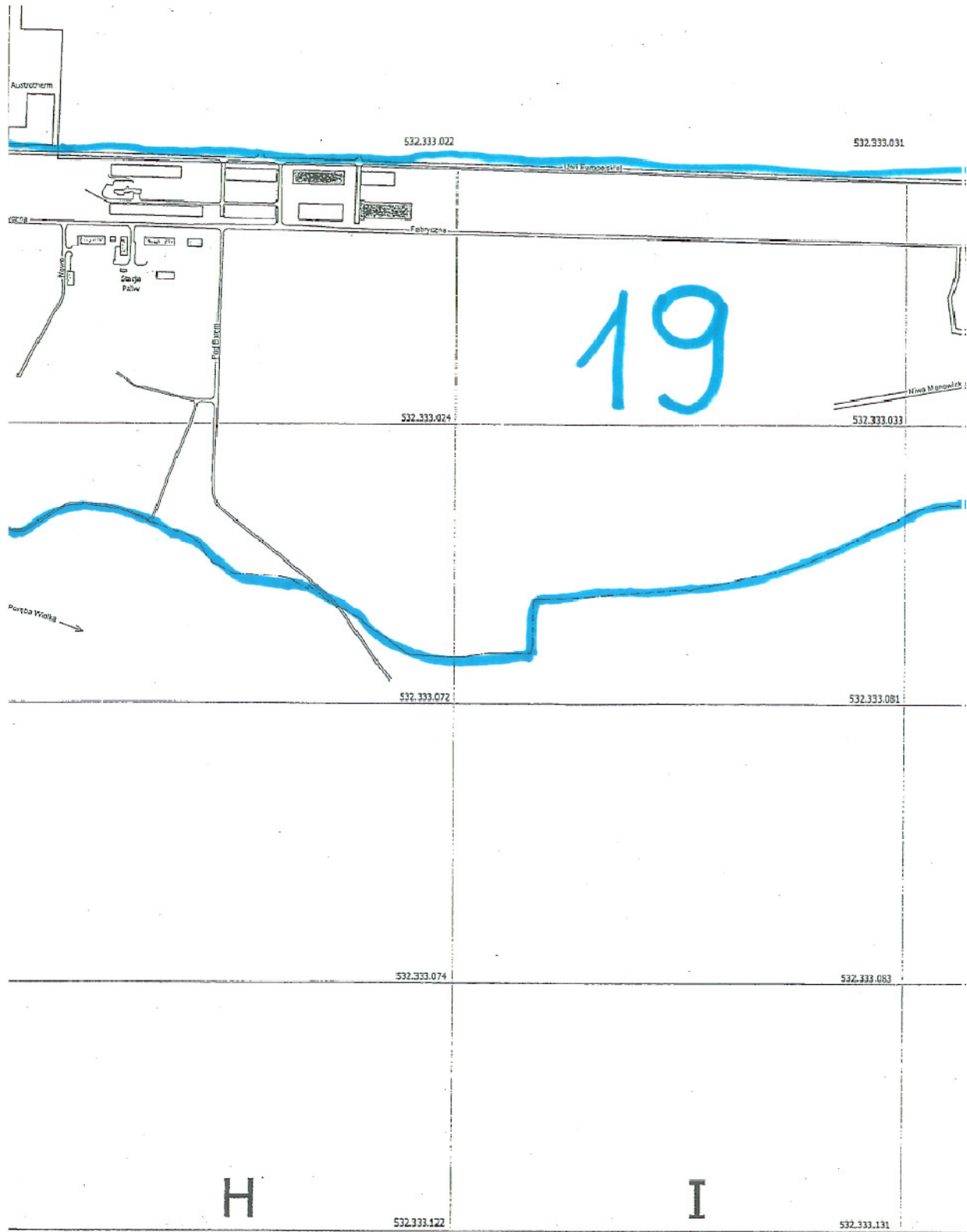


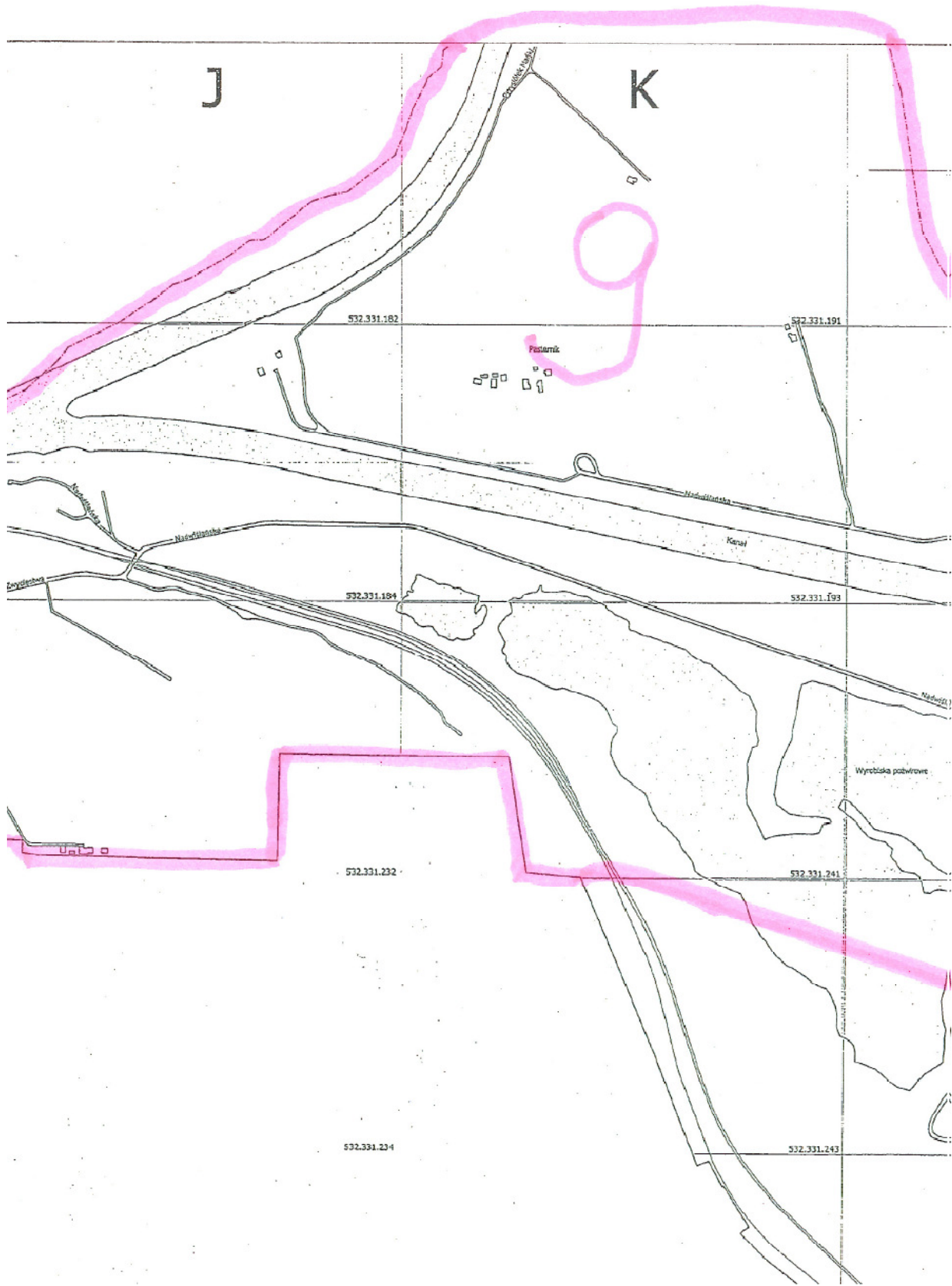


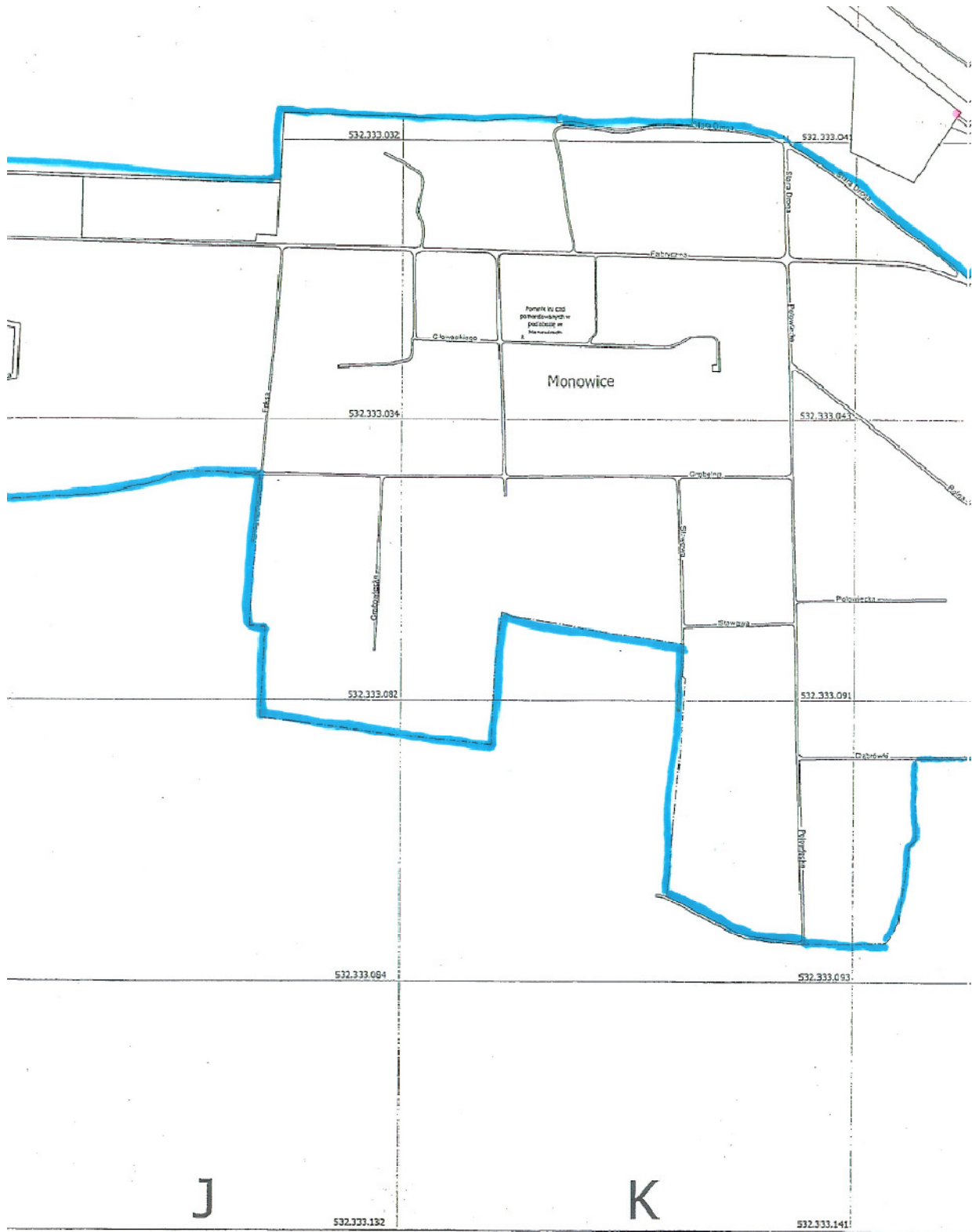


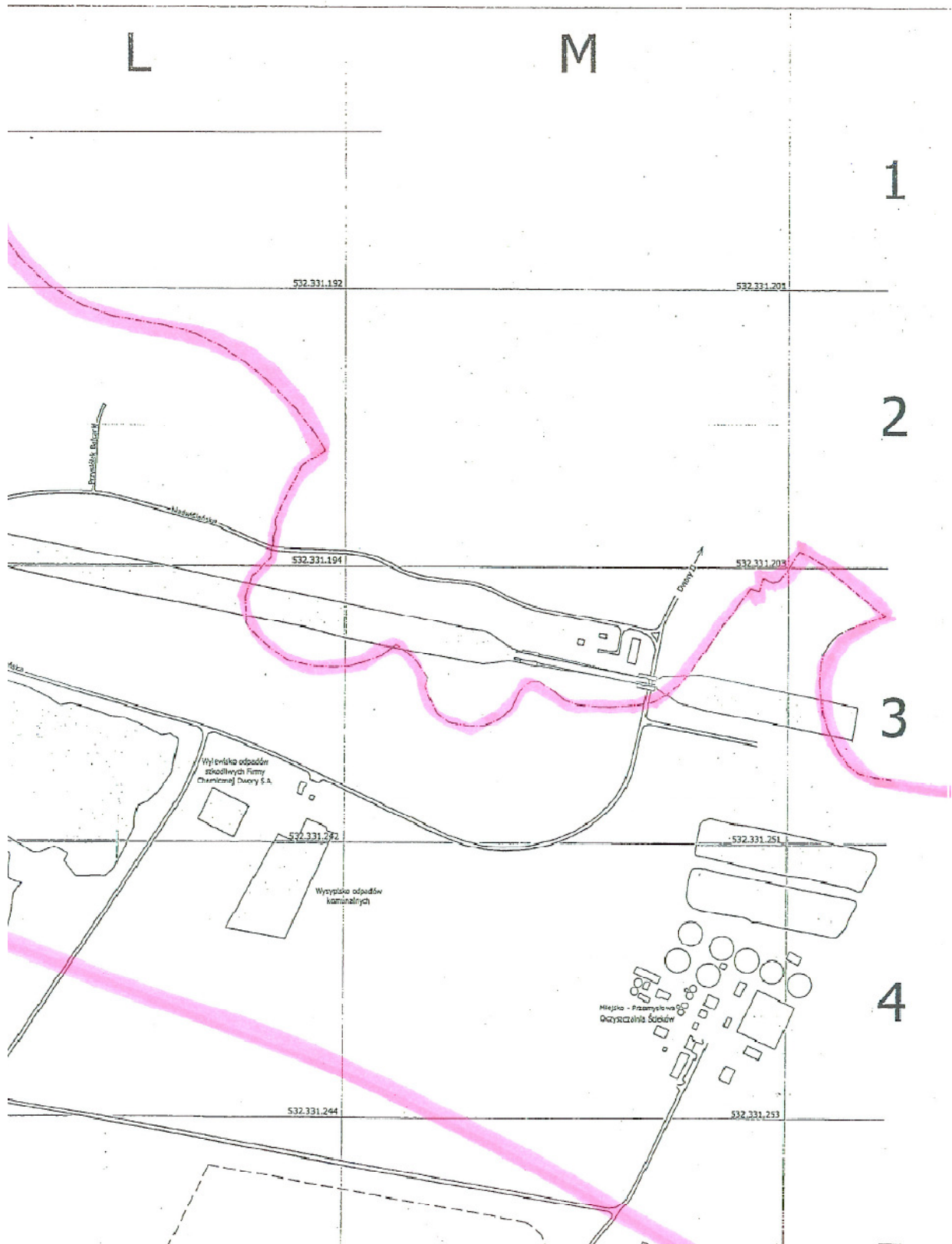
Firma Chemiczna
Dwory S.A.

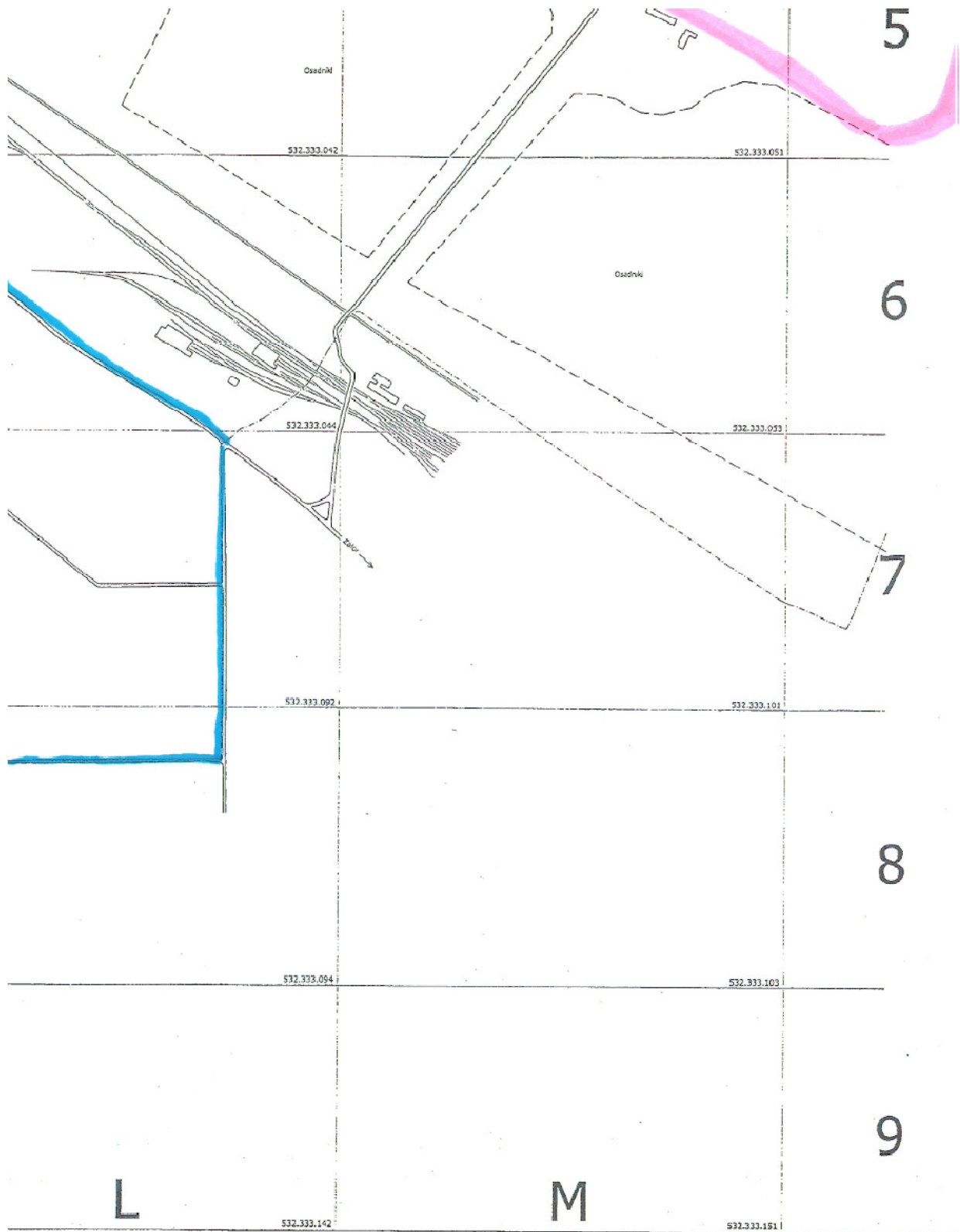
532.331.233











Przewodniczący Rady
Piotr Hertig