



# DZIENNIK URZĘDOWY

## WOJEWÓDZTWA MAŁOPOLSKIEGO

---

Kraków, dnia 21 sierpnia 2012 r.

Poz. 4041

### ROZPORZĄDZENIE NR 4/2012 DYREKTORA REGIONALNEGO ZARZĄDU GOSPODARKI WODNEJ W KRAKOWIE

z dnia 7 sierpnia 2012 r.

**w sprawie ustanowienia strefy ochronnej dla ujęcia wody powierzchniowej Nr 1 na potoku Ryta i ujęcia wody Nr 2 na potoku Wieprzówka dla wodociągu Rzyki Nr 1 w miejscowości Rzyki, gmina Andrychów, powiat wadowicki**

Na podstawie art. 58 ust. 1 ustawy z dnia 18 lipca 2001 r. Prawo wodne (Dz. U. z 2012r., poz. 145) zarządza się, co następuje:

§ 1. 1. Ustanawia się strefę ochronną dla ujęć wody powierzchniowej dla wodociągu Rzyki Nr 1 zlokalizowanego w miejscowości Rzyki, gmina Andrychów, powiat wadowicki, składającego się z ujęcia wody Nr 1 na potoku Ryta oraz ujęcia wody Nr 2 na potoku Wieprzówka, zwaną dalej strefą ochronną.

2. Strefę ochronną dzieli się na:

1) teren ochrony bezpośredniej, obejmujący:

- a) obszar po obu stronach potoku Ryta, w kształcie prostokąta o powierzchni 0,15 ha i wymiarach 37,5 m x 40,0 m;
- b) obszar po obu stronach potoku Wieprzówka, w kształcie wieloboku o powierzchni 0,11 ha;

2) teren ochrony pośredniej, obejmujący:

- a) całą zlewnię potoku Ryta od źródeł potoku do przekroju ujęcia wody Nr 1, o łącznej powierzchni 147 ha;
- b) całą zlewnię potoku Wieprzówka od źródeł potoku do przekroju ujęcia wody Nr 2, o łącznej powierzchni 184 ha.

§ 2. 1. Teren ochrony bezpośredniej ujęcia Nr 1 na potoku Ryta przedstawiono na mapie w skali 1:250 w załączniku nr 1. Teren ochrony bezpośredniej ujęcia Nr 2 na potoku Wieprzówka przedstawiono na mapie w skali 1:250 w załączniku nr 2.

2. Teren ochrony pośredniej przedstawiono na mapie w skali 1:10 000 w załączniku nr 3 i opisano w załączniku nr 4 do rozporządzenia.

§ 3. 1. Na terenie ochrony bezpośredniej zabrania się użytkowania gruntów do celów niezwiązanych z eksploatacją ujęcia wody, a ponadto należy:

- 1) odprowadzać wody opadowe w sposób uniemożliwiający przedostawanie się ich do urządzeń służących do poboru wody;
- 2) zagospodarować teren zielenią;
- 3) odprowadzać poza granicę terenu ochrony bezpośredniej ścieki z urządzeń sanitarnych, przeznaczonych do użytku osób zatrudnionych przy obsłudze urządzeń służących do poboru wody;

4) ograniczyć do niezbędnych potrzeb przebywanie osób niezatrudnionych przy obsłudze urządzeń służących do poboru wody.

2. Teren ochrony bezpośredniej powinien być trwale ogrodzony i oznakowany tablicami zawierającymi informację o ujęciu wody i zakazie wstępu osób nieupoważnionych.

**§ 4. 1.** Na terenie ochrony pośredniej zabrania się:

1) wprowadzania ścieków do wód lub do ziemi, poza oczyszczonymi wodami opadowymi i roztopowymi, o których mowa w art. 9 ust.1 pkt 14 lit. c ustawy Prawo wodne, oczyszczonymi ściekami z oczyszczalni komunalnych, przydomowych i przemysłowych oraz poza ściekami pochodzącymi z obiektów chowu lub hodowli ryb łososiowatych lub ryb innych niż łososiowate, jeżeli wzrost zawartości poszczególnych substancji w wykorzystanych wodach przekracza:

Pięciodobowe biochemiczne zapotrzebowanie tlenu (BZT<sub>5</sub>) - 3 mg O<sub>2</sub>/l,

Chemiczne zapotrzebowanie tlenu (ChZTCr) - 7 mg O<sub>2</sub>/l,

Zawiesiny ogólne - 6 mg/l,

Azot ogólny - 1 mg N/l,

Fosfor ogólny - 0,1 mg P/l;

2) rolniczego wykorzystania ścieków;

3) przechowywania lub składowania odpadów promieniotwórczych;

4) lokalizowania magazynów i rurociągów do transportu ropy naftowej i produktów ropopochodnych (z wyłączeniem gazu płynnego) oraz substancji szczególnie szkodliwych dla środowiska wodnego, a także substancji priorytetowych określonych w przepisach wydanych na podstawie ustawy Prawo wodne;

5) lokalizowania składowisk odpadów komunalnych, niebezpiecznych, innych niż niebezpieczne i obojętne oraz obojętnych;

6) mycia pojazdów mechanicznych poza myjniami usługowymi, posiadającymi zamknięte obiegi wody;

7) urządzania parkingów, obozowisk oraz kąpielisk;

8) lokalizowania nowych ujęć wody dla potrzeb innych niż zwykłe korzystanie z wód;

9) lokalizowania cmentarzy oraz grzebania zwłok zwierzęcych;

10) stosowania środków ochrony roślin wskazanych jako niebezpieczne dla organizmów wodnych, określonych w rejestrze środków ochrony roślin prowadzonym na podstawie art. 47 ustawy z dnia 18 grudnia 2003r. o ochronie roślin (Dz. U. z 2008r. Nr 133, poz. 849 z późn. zm.);

11) realizowania budownictwa mieszkalnego oraz urządzania kempingów bez przyłączenia do kanalizacji zbiorczej, lub w przypadku braku takiej kanalizacji, bez wyposażenia w szczelny zbiornik do gromadzenia ścieków lub przydomową oczyszczalnię ścieków;

12) prowadzenia ferm chowu i hodowli zwierząt, bez posiadania zbiornika na gnojowicę i gnojówkę oraz szczelnej płyty gnojowej.

2. Na terenie ochrony pośredniej wprowadza się ograniczenie stosowania nawozów zgodnie z warunkami rozporządzenia Ministra Rolnictwa i Rozwoju Wsi z dnia 16 kwietnia 2008r. w sprawie szczegółowego sposobu stosowania nawozów oraz prowadzenia szkoleń z zakresu ich stosowania (Dz. U. z 2008r. Nr 80 poz. 479 z późn. zm.).

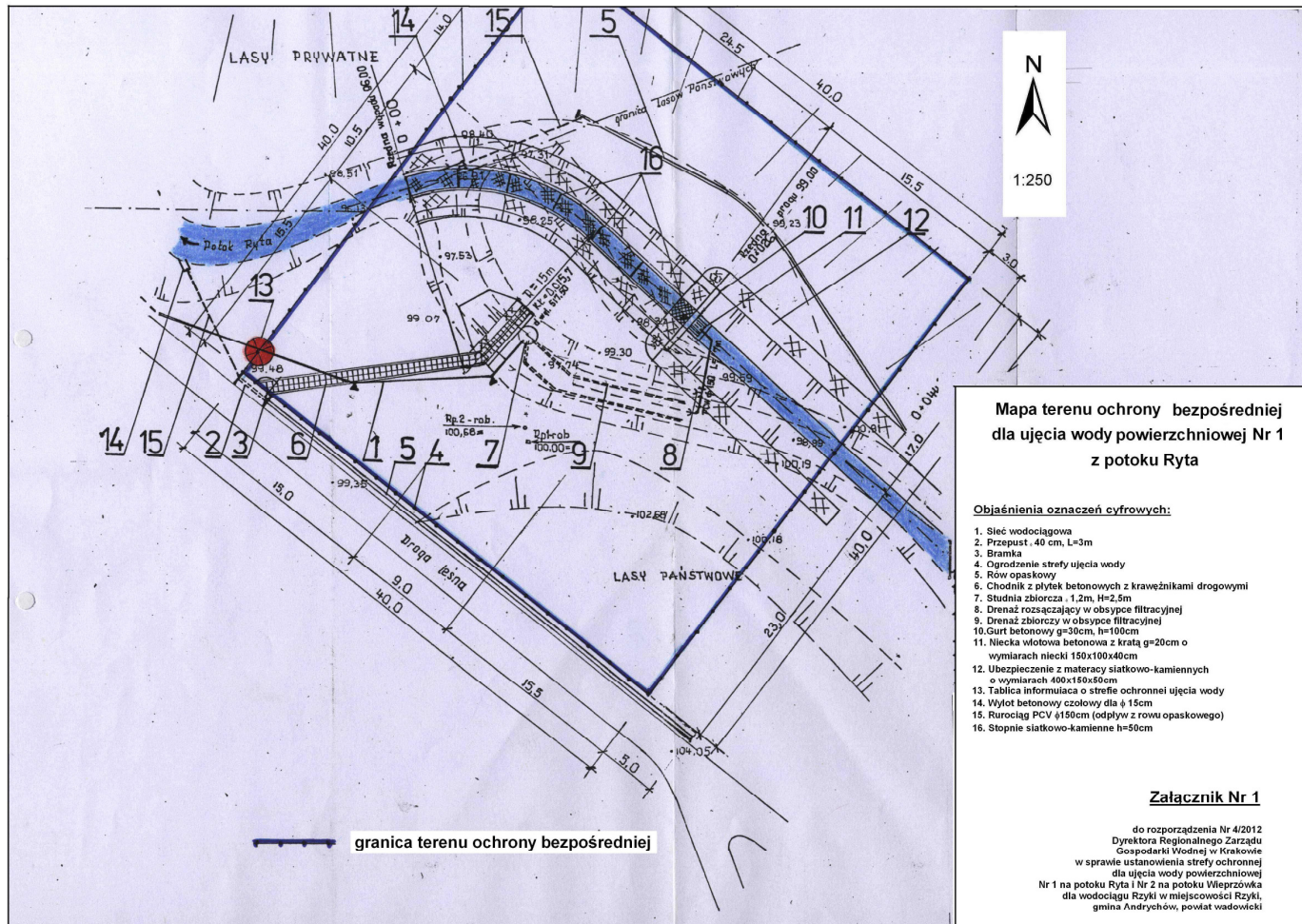
**§ 5.** Granice terenu ochrony pośredniej ujęcia wody należy oznaczyć przez umieszczenie, w punktach przecięcia się granic ze szlakami komunikacyjnymi, tablic zawierających informacje o ustanowieniu strefy ochronnej, zgodnie z załącznikiem nr 5 do rozporządzenia. Tablice należy umieścić zgodnie z propozycją przedstawioną w załączniku nr 6 do rozporządzenia.

**§ 6.** Traci moc strefa ochrony sanitarnej dla ujęcia wód powierzchniowych z potoku Ryta i potoku Wieprzówka dla wodociągu Rzyki I w Rzykach, ustanowiona decyzją Wojewody Bielsko-Bialskiego z dnia 14 marca 1997r. znak: OS-I-6210/19/97.

§ 7. Rozporządzenie wchodzi w życie po upływie 14 dni od dnia ogłoszenia w Dzienniku Urzędowym Województwa Małopolskiego.

Dyrektor  
**mgr inż. Joanna Ślusarczyk**

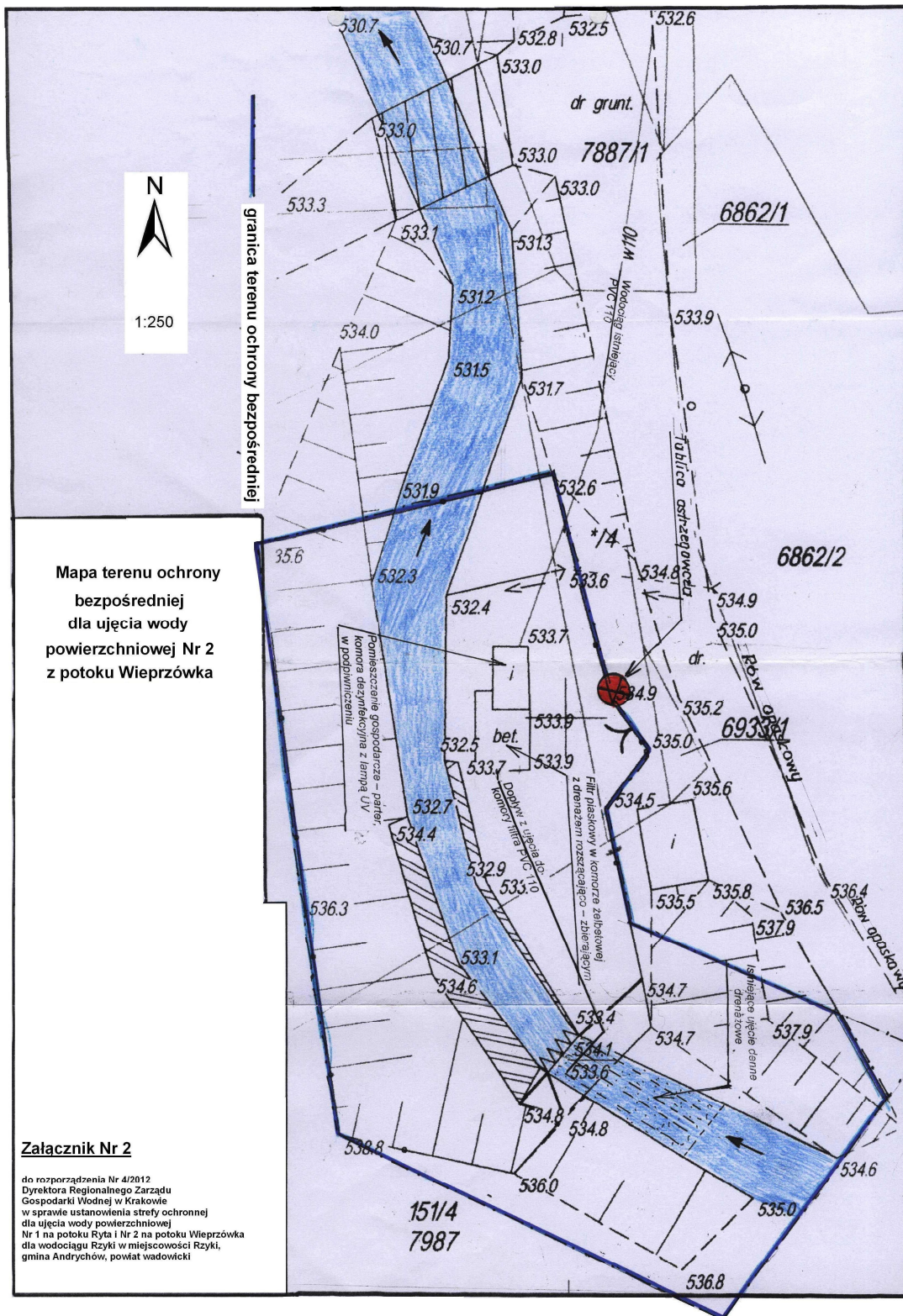
**Załącznik Nr 1**  
do Rozporządzenia Nr 4/2012  
Dyrektora Regionalnego Zarządu  
Gospodarki Wodnej w Krakowie  
z dnia 7 sierpnia 2012 r.



Dyrektor  
mgr inż. Joanna Ślusarczyk



**Załącznik Nr 2**  
do Rozporządzenia Nr 4/2012  
Dyrektora Regionalnego Zarządu  
Gospodarki Wodnej w Krakowie  
z dnia 7 sierpnia 2012 r.



Mapa terenu ochrony  
bezpośredniej  
dla ujęcia wody  
powierzchniowej Nr 2  
z potoku Wieprzówka

**Załącznik Nr 2**

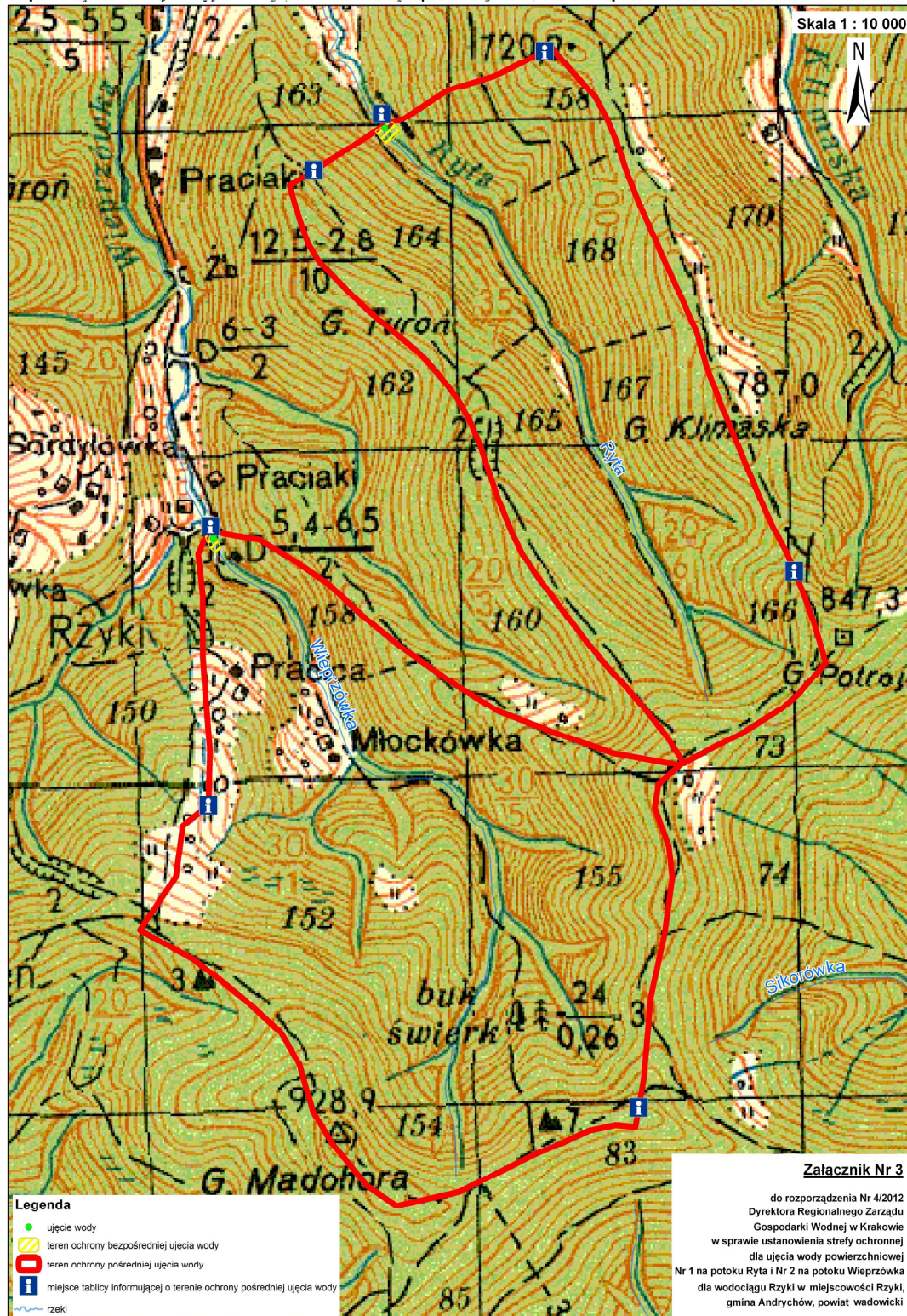
do rozporządzenia Nr 4/2012  
Dyrektora Regionalnego Zarządu  
Gospodarki Wodnej w Krakowie  
w sprawie ustanowienia strefy ochronnej  
dla ujęcia wody powierzchniowej  
Nr 1 na potoku Ryta i Nr 2 na potoku Wieprzówka  
dla wodociągu Rzyki w miejscowości Rzyki,  
gmina Andrychów, powiat wadowicki

Dyrektor  
mgr inż. Joanna Ślusarczyk



**Załącznik Nr 3**  
do Rozporządzenia Nr 4/2012  
Dyrektora Regionalnego Zarządu  
Gospodarki Wodnej w Krakowie  
z dnia 7 sierpnia 2012 r.

Mapa strefy ochronnej dla ujęcia wody powierzchniowej z potoku Ryta i z potoku Wieprzówka



Dyrektor  
mgr inż. Joanna Ślusarczyk

**Załącznik Nr 4**  
do Rozporządzenia Nr 4/2012  
Dyrektora Regionalnego Zarządu  
Gospodarki Wodnej w Krakowie  
z dnia 7 sierpnia 2012 r.

Opis przebiegu granicy terenu ochrony pośredniej strefy ochronnej dla ujęcia wody powierzchniowej Nr 1 na potoku Ryta i ujęcia wody Nr 2 na potoku Wieprzówka dla wodociągu Rzyki Nr 1 w miejscowości Rzyki, gmina Andrychów, powiat wadowicki

Granica terenu ochrony pośredniej dla ujęcia Nr 1 na potoku Ryta

Granica tego terenu idąc od ujęcia w kierunku wschodnim przebiega po zalesionym zboczu góry Klimaska, aż do wierzchołka tej góry. Następnie granica przebiega w kierunku południowym po granicy zlewni potoku Ryta, będącej równocześnie granicą między wsią Rzyki i wsiami Kaczyna i Ponikiew w powiecie wadowickim. W dalszej części biegnie w kierunku południowo-zachodnim po granicy zlewni potoku Ryta, będącej równocześnie granicą między miejscowością Rzyki a wsiami Krzeszów i Targoszów w powiecie suskim. Od tego momentu granica terenu ochrony pośredniej dla ujęcia nr 1 na potoku Ryta przebiega po grzbietach góry Groń we wsi Rzyki w kierunku północnym i kończy się na wysokości ujęcia Nr 1 na potoku Ryta.

Granica terenu ochrony pośredniej dla ujęcia Nr 2 na potoku Wieprzówka

Granica terenu idąc od ujęcia w kierunku północnym przebiega po zalesionym zboczu wzniesienia, aż do granicy zlewni potoku Wieprzówka. Następnie biegnie w kierunku północnym po granicy zlewni, dochodząc do granicy administracyjnej pomiędzy wsią Rzyki i wsią Targoszów. Od tego momentu granica przebiega szlakiem turystycznym w kierunku zachodnim aż do góry mada hora. Od wierzchołka góry Madahora granica schodzi w kierunku północnym po granicy wododziału na przysiółku Pracica, aż do ujęcia wody Nr 2 na potoku Wieprzówka.

Szczegółowo przebieg granicy terenu ochrony pośredniej dla ujęć z potoku Wieprzówka i potoku Ryta w miejscowości Rzyki zaznaczono na mapie topograficznej w skali 1:10 000 w załączniku nr 3.

Dyrektor  
**mgr inż. Joanna Ślusarczyk**



**Załącznik Nr 5**  
do Rozporządzenia Nr 4/2012  
Dyrektora Regionalnego Zarządu  
Gospodarki Wodnej w Krakowie  
z dnia 7 sierpnia 2012 r.

W Z O R Y   T A B L I C   I N F O R M A C Y J N Y C H

WZÓR TABLICY OZNACZAJĄCEJ GRANICE TERENU OCHRONY BEZPOŚREDNIEJ  
UJĘCIA WODY POWIERZCHNIOWEJ



Tablica w kształcie prostokąta o wymiarach 400 x 800 mm, koloru niebieskiego, z białym paskiem szerokości 6 mm w odległości 6 mm od krawędzi i napisem koloru białego. Litery — 145 pkt, odstęp między wierszami (interlinia) — 208 pkt, czcionka — Swis721BlkCn EU (SwitzerlandCondBlack).

W Z Ó R   T A B L I C Y   O Z N A C Z A J Ą C E J   G R A N I C E   T E R E N U   O C H R O N Y   P Ó Ś R E D N I E J  
UJĘCIA WODY POWIERZCHNIOWEJ



Tablica w kształcie prostokąta o wymiarach 400 x 800 mm, koloru niebieskiego, z białym paskiem szerokości 6 mm w odległości 6 mm od krawędzi i napisem koloru białego. Litery — 145 pkt, odstęp między wierszami (interlinia) — 208 pkt, czcionka — Swis721BlkCn EU (SwitzerlandCondBlack).

Dyrektor  
mgr inż. Joanna Ślusarczyk

**Załącznik Nr 6**  
do Rozporządzenia Nr 4/2012  
Dyrektora Regionalnego Zarządu  
Gospodarki Wodnej w Krakowie  
z dnia 7 sierpnia 2012 r.

Opis przebiegu granicy terenu ochrony pośredniej strefy ochronnej dla ujęcia wody powierzchniowej Nr 1 na potoku Ryta i ujęcia wody Nr 2 na potoku Wieprzówka dla wodociągu Rzyki Nr 1 w miejscowości Rzyki, gmina Andrychów, powiat wadowicki

Tablice zawierające informacje o ustanowieniu terenu ochrony pośredniej ujęcia wody z potoku Ryta i potoku Wieprzówka powinny znajdować się w punktach przecięcia się przedmiotowej granicy z drogami krajowymi, wojewódzkimi i powiatowymi, a także gminnymi, zgodnie ze wskazaniami na mapie w załączniku nr 3 do rozporządzenia.

Tablice zlokalizowane na granicy terenu ochrony pośredniej dla ujęcia nr 1 na potoku Ryta:

- TI-1. Wierzchołek góry Klimaska, do którego dochodzą drogi leśne od strony wsi Kaczyna,
- TI-2. Droga leśna dochodząca z miejscowości Ponikiew do wierzchołka góry Potrójna,
- TI-3. i TI-4. Droga leśna dochodząca do obszaru strefy ochronnej od strony wsi Rzyki,

Tablice zlokalizowane na granicy terenu ochrony pośredniej dla ujęcia nr 2 na potoku Wieprzówka:

- TI-5. Sąsiedztwo ujęcia wody przy drodze leśnej, stanowiącej przedłużenie drogi lokalnej na przysiółku Praciaki,
- TI-6. Na szlaku turystycznym idącym w kierunku góry Madahora,
- TI-7. Droga leśna, stanowiąca przedłużenie drogi do przysiółka Pracica.

Dyrektor  
**mgr inż. Joanna Ślusarczyk**