



# DZIENNIK URZĘDOWY

## WOJEWÓDZTWA MAŁOPOLSKIEGO

---

Kraków, dnia 9 sierpnia 2012 r.

Poz. 3912

### UCHWAŁA\* NR 181/XXII/2012 RADY MIEJSKIEJ W MYŚLENICACH

z dnia 29 czerwca 2012 r.

#### **w sprawie zmiany miejscowego planu zagospodarowania przestrzennego dla obszaru w północnej części miasta Myślenice, osiedle Dolne Przedmieście**

Na podstawie art. 18, ust. 2 pkt 5 ustawy z dnia 8 marca 1990 roku o samorządzie gminnym (tekst jednolity Dz.U. z 2001 r. Nr142 poz. 1591 z późn. zm.), art. 20 oraz art. 27 ustawy z dnia 27 marca 2003 r. o planowaniu i zagospodarowaniu przestrzennym (Dz.U. Nr 80, poz. 717 z późn. zm.) Rada Miejska w Myślenicach stwierdzając, iż niniejsza zmiana planu nie narusza ustaleń „Zmiany studium uwarunkowań i kierunków zagospodarowania przestrzennego Miasta i Gminy Myślenice” uchwalonego w dniu 31 maja 2010 r. uchwałą Nr 407/LVIII/2010 Rady Miejskiej w Myślenicach

#### **Rozdział 1. PRZEPISY OGÓLNE**

§ 1. 1. Uchwała się zmianę miejscowego planu zagospodarowania przestrzennego dla obszaru w północnej części miasta Myślenice, osiedle Dolne Przedmieście przyjętego uchwałą Rady Miejskiej w Myślenicach Nr 152/XX/2012 z dnia 29 marca 2012 r. (Dz. Urz. Woj. Małopolskiego poz. 1806 z 24 kwietnia 2012 r.) w zakresie przeznaczenia części terenu zabudowy usługowej o charakterze komercyjnym oznaczonego na rysunku planu symbolem 2U na tereny zabudowy mieszkaniowej i usług oznaczonych na rysunku zmiany planu symbolem 16 MU

2. Integralną częścią niniejszej uchwały jest rysunek zmiany planu stanowiący załącznik Nr1.

#### **Rozdział 2. PRZEPISY SZCZEGÓŁOWE**

1. Wprowadza się zmianę Uchwały Nr 152/XX/2012 Rady Miejskiej w Myślenicach z dnia 29 marca 2012 r. (Dz. Urz. Woj. Małopolskiego poz. Nr 1806 z 24 kwietnia 2012 r.), uchwalającej miejscowy plan zagospodarowania przestrzennego dla obszaru w północnej części miasta Myślenice, osiedle Dolne Przedmieście w zakresie:

- 1) tekstu planu; zmiana dotyczy § 9 ust. 1, który otrzymuje brzmienie: Wyznacza się tereny zabudowy mieszkaniowej i usług, oznaczone na rysunku planu symbolem MU. Dla terenów 1MU - 16MU ustala się jako przeznaczenie podstawowe;
- 2) rysunku planu w granicach określonych w załączniku graficznym Nr 1 do uchwały Rady Miejskiej w Myślenicach nr 180/XXII/2012 z dnia 29 czerwca 2012 roku w sprawie przystąpienia do sporządzenia zmiany miejscowego planu zagospodarowania przestrzennego obszaru w północnej części miasta Myślenice, osiedle Dolne Przedmieście; obejmującego części terenu zabudowy usługowej o charakterze

---

\* Publikacja niniejszej uchwały nie uwzględnia ewentualnych czynności nadzorczych podejmowanych przez Wojewodę Małopolskiego.

komercyjnym oznaczonego na rysunku planu symbolem 2U, który ulega zmianie zgodnie z załącznikiem Nr 1 do niniejszej uchwały na teren oznaczony symbolem 16 MU.

2. Pozostałe ustalenia miejscowego miejscowego planu zagospodarowania przestrzennego dla obszaru w północnej części miasta Myślenice, osiedle Dolne Przedmieście, wyrażone w tekście planu i na rysunku planu pozostają bez zmian.

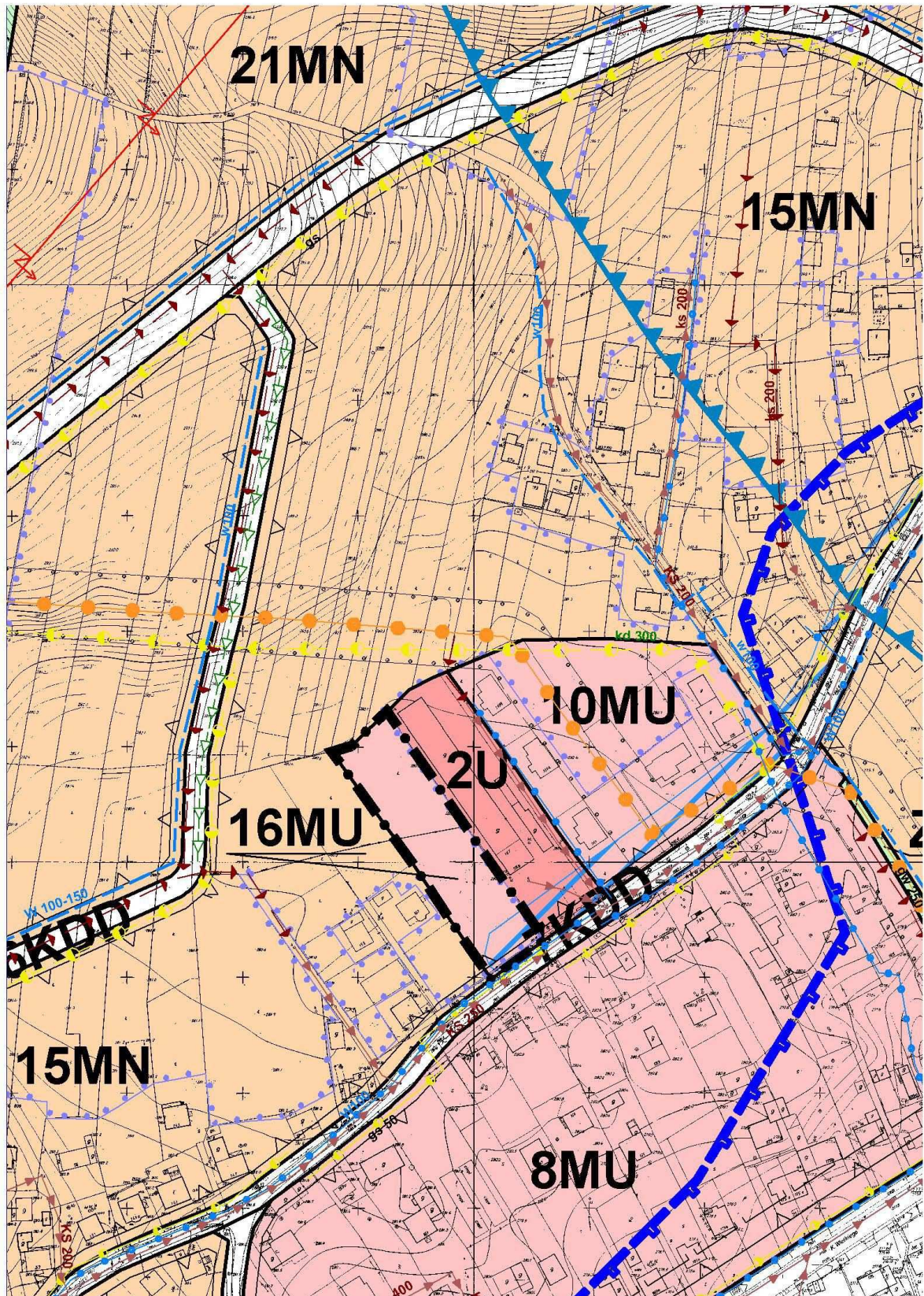
### **Rozdział 3. PRZEPISY KOŃCOWE**

**§ 3.** Wykonanie Uchwały powierza się Burmistrzowi miasta i gminy Myślenice.

**§ 4.** Uchwała wchodzi w życie po upływie 14 dni od dnia ogłoszenia w Dzienniku Urzędowym Województwa Małopolskiego.

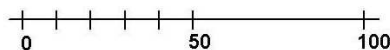
Przewodniczący Rady Miejskiej  
**Jerzy Grabowski**

**Załącznik**  
do Uchwały Nr 181/XXII/2012  
Rady Miejskiej w Myślenicach  
z dnia 29 czerwca 2012 r.



w sprawie zmiany miejscowego planu zagospodarowania przestrzennego dla obszaru w północnej części miasta Myślenice, osiedle Dolne Przedmieście

SKALA 1:2000 \*

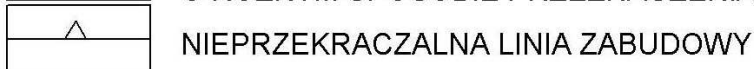


## LEGENDA

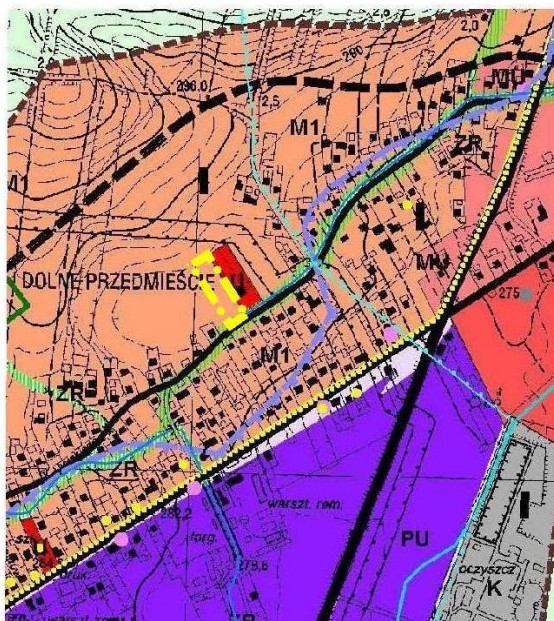
### ELEMENTY RYSUNKU PLANU



### ELEMENTY STANOWIĄCE USTALENIA PLANU



### ELEMENTY OKREŚLONE PRZEPISAMI I DECYZJAMI ODREBNYMI



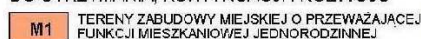
WYRYS ZE ZMIANY STUDIUM UWARUNKOWAŃ I KIERUNKÓW ZAGOSPODAROWANIA PRZESTRZENNEGO MIASTA I GMINY MYŚLENICE UCHWALONEGO UCHWAŁĄ RADY MIEJSKIEJ W MYŚLENICACH NR 407/LVIII/2010 Z DNIA 31.05.2010R



### I - STREFA URBANIZACJI



TERENY ISTNIEJĄCEGO ZAGOSPODAROWANIA DO UTRZYMANIA, KONTYNUACJI I ROZWOJU



\* Rysunek planu został sporządzony w oparciu o skalę źródłową 1:2000.

Skala ta ulega pomniejszeniu w wyniku przypisanych prawem odległości marginesów.

Przewodniczący Rady Miejskiej **Jerzy Grabowski**