



# DZIENNIK URZĘDOWY

## WOJEWÓDZTWA MAŁOPOLSKIEGO

---

Kraków, dnia 3 sierpnia 2012 r.

Poz. 3875

### UCHWAŁA NR XXXII/302/2012 RADY MIASTA NOWEGO SĄCZA

z dnia 26 czerwca 2012 r.

**w sprawie: ustalenia przebiegu istniejących dróg gminnych w dzielnicy Stare Miasto dla ulic:  
Piastowskiej, Klementyny Hoffmanowej, Antoniego Dunajewskiego, Wazów, Wałowej,  
Franciszkańskiej,  
Jerzego Tymowskiego, Berka Joselewicza i Bóżniczej w Nowym Sączu.**

Na podstawie art. 7 ust. 3 ustawy z dnia 21 marca 1985 r., o drogach publicznych (t.j. Dz. U. z 2007 r., Nr 19, poz. 115 ze zm.) w zw. z art. 40 ust. 1 ustawy z dnia 8 marca 1990 r., o samorządzie gminnym (t.j. Dz. U. z 2001 r., Nr 142 poz. 1591 z późn. zm.), Rada Miasta Nowego Sącza na wniosek Prezydenta Miasta uchwała, co następuje:

§ 1. Ustala się przebieg istniejących dróg gminnych w Nowym Sączu zlokalizowanych na n/w działkach stanowiących własność Gminy Nowy Sącz: ulica Piastowska - nr 161 i 163 w obrębie 29 KW 99790 ulica Klementyny Hoffmanowej - nr 164 w obrębie 29 KW 99790 ulica Antoniego Dunajewskiego - nr 166 w obrębie 29 KW 99790 ulica Wazów- nr 167 w obrębie 29 KW 99790 ulica Wałowa - nr 174 i 170 w obrębie 29 KW 99790 ulica Franciszkańska - nr 68 i 64 w obrębie 27 KW 98277 ulica Jerzego Tymowskiego - nr 69 i 66 w obrębie 27 KW 98277 ulica Berka Joselewicza - nr 65 w obrębie 27 KW 98277 ulica Bóżnicza - nr 71 i 72 w obrębie 27 KW 98277.

§ 2. Przebiegi poszczególnych dróg gminnych (ulic) określa załącznik graficzny do uchwały.

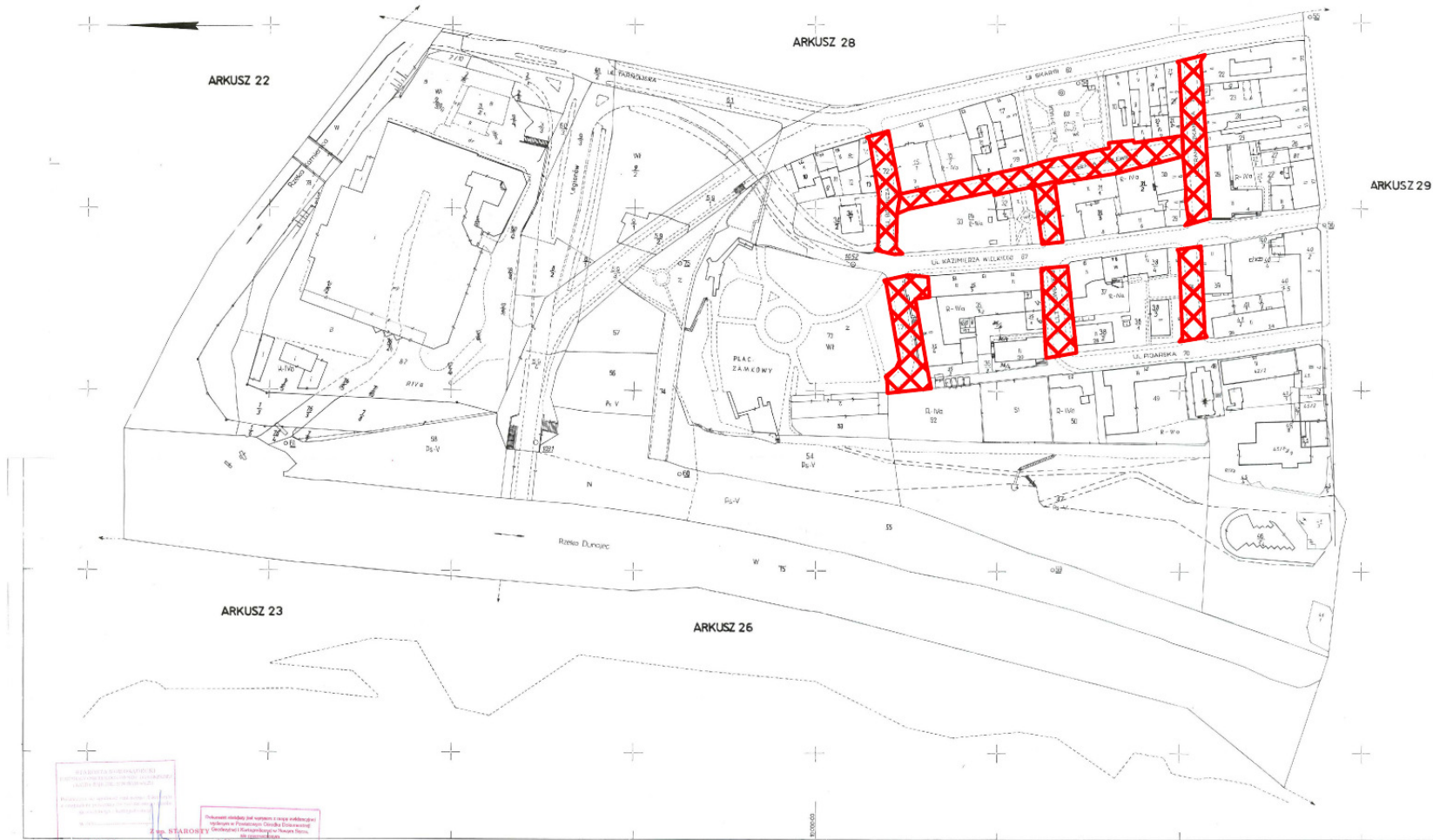
§ 3. Wykonanie uchwały powierza się Prezydentowi Miasta Nowego Sącza.

§ 4. Uchwała podlega ogłoszeniu w Dzienniku Urzędowym Województwa Małopolskiego.

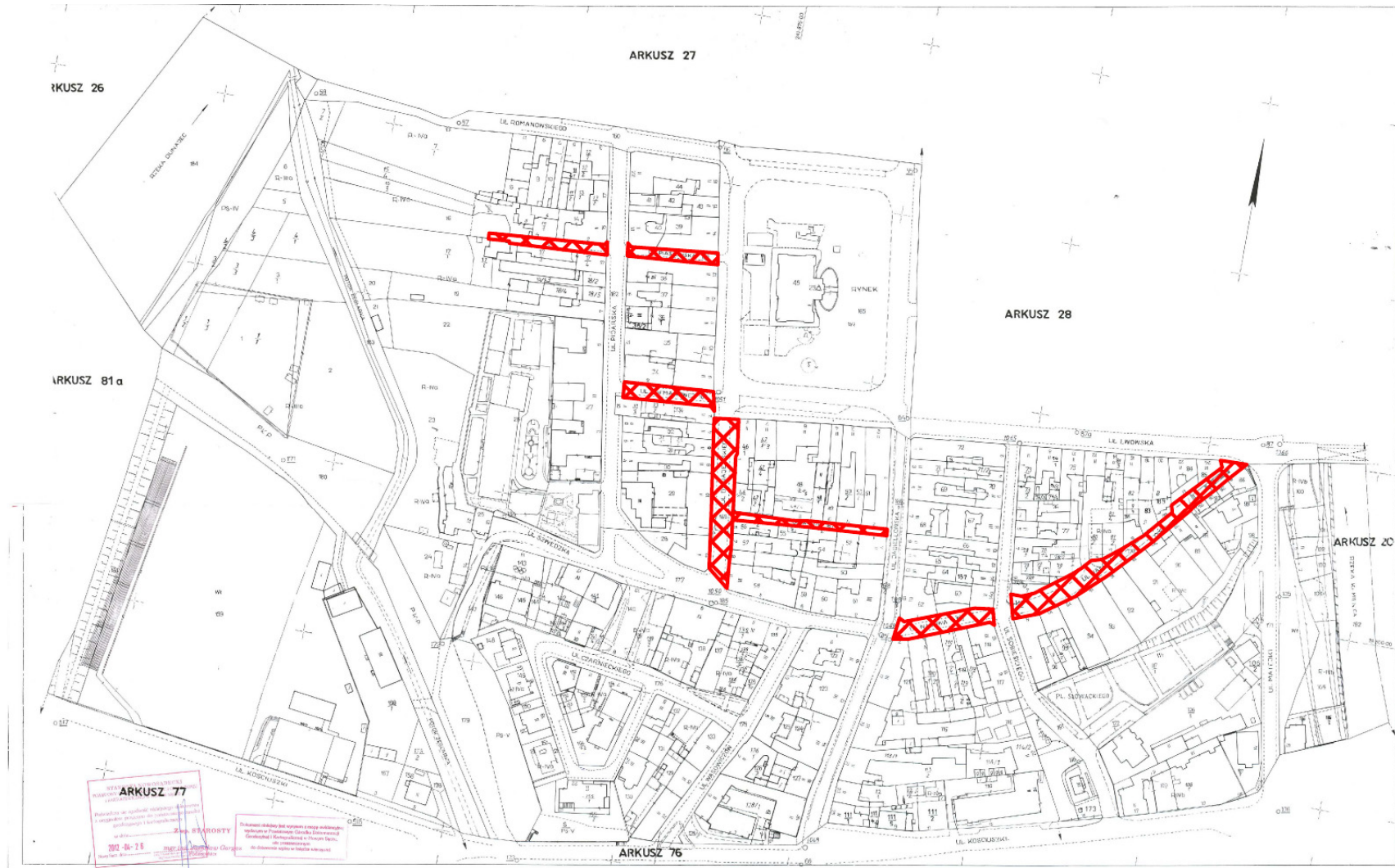
§ 5. Uchwała wchodzi w życie po upływie 14 dni od dnia ogłoszenia w Dzienniku Urzędowym Województwa Małopolskiego.

Przewodniczący Rady  
**Jerzy Wituszyński**

**Załącznik**  
do Uchwały Nr XXXII/302/2012  
Rady Miasta Nowego Sącza  
z dnia 26 czerwca 2012 r.



Kopia mapy ewidencyjnej OBRĘB 27	WOJ. KRAKOWSKIE m.NOWY SACZ	UKŁAD LOKALNY	MAPA EWIDENCJI GRUNTÓW I BUDYNKÓW	Układ sekcji w obrębie: 	WYKONAŁ: Na podstawie pomiaru z i aktualizacji z 1960r.
ARKUSZ 27	NOWY SACZ	SKALA 1:1000			Wykreśliła: Irena Koste Sprawdził: inż. Adam Sza

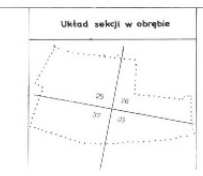


STAN WYKONCZONY  
 WYMAGOWY  
**ARKUSZ 77**  
 Zaw. ST. ROSTY  
 2002-04-26  
 Skala 1:10000

Wykonano w oparciu o dane z mapy zasadniczej  
 Wykonano w oparciu o dane z mapy zasadniczej  
 Wykonano w oparciu o dane z mapy zasadniczej

KOPIA MAPY EWIDENCYJNEJ		WOJ. KRAKOWSKIE	UKŁAD
obreb	skala		LOKALNY
OBREB 29		m. NOWY SĄCZ	
ARKUSZ 29		NOWY SĄCZ	SKALA

MAPA EWIDENCJI GRUNTÓW I BUDYNKÓW



Reproducible = Zakład  
 Reprodukcyjny: Kartograficzny  
 OPIUS-KARTOGRAF  
 Ul. Arkiwizacji 1A  
 31-400 Kraków

WYKONAŁA  
 Na podstawie pomiaru z r. 1945  
 i aktualizacji z r. 1960  
 Wykresła: Piotr Kozłowski  
 Sprawdził: mgr. Piotr Kozłowski

Przewodniczący Rady  
 Jerzy Wituszyński