



# DZIENNIK URZĘDOWY

## WOJEWÓDZTWA MAŁOPOLSKIEGO

---

Kraków, dnia 27 lipca 2012 r.

Poz. 3747

### UCHWAŁA\* NR XXII/138/12 RADY GMINY GOŁCZA

z dnia 10 lipca 2012 r.

#### **w sprawie zmiany miejscowego planu zagospodarowania przestrzennego dla nieruchomości nr ewid. 316/14 i 316/15 w miejscowości Przybysławice.**

Na podstawie art. 18 ust. 2, pkt 5 ustawy z dnia 8 marca 1990r o samorządzie gminnym (t. j. Dz. U. z 2001 r Nr 142, poz. 1591 z późn. zm.) oraz art. 20 ust. 1 ustawy z dnia 27 marca 2003r. o planowaniu i zagospodarowaniu przestrzennym (Dz. U. z 2003r. Nr 80, poz. 717 z późn. zm.) po stwierdzeniu, że ustalenia poniższej uchwały są zgodne z ustaleniami Studium Uwarunkowań i Kierunków Zagospodarowania Przestrzennego Gminy Gołcza – uchwała Rady Gminy Gołcza nr XXVIII/181/01 z dnia 30 marca 2001 roku.

Rada Gminy Gołcza uchwala, co następuje:

**§ 1. 1.** Uchwala się zmianę miejscowego planu zagospodarowania przestrzennego Gminy Gołcza.

2. Ustalenia zmiany planu dotyczą terenu położonego w granicach administracyjnych gminy Gołcza, będącego fragmentem nieruchomości nr ewid. 316/14 i 316/15 w miejscowości Przybysławice.

3. Przedmiotem zmiany planu jest korekta przebiegu linii rozgraniczającej pomiędzy terenami oznaczonymi symbolem 2U – tereny zabudowy usługowej i 4MM tereny zabudowy mieszanej.

4. Załącznikami do uchwały są:

- 1) Nr 1 – część graficzna składająca się z rysunku zmiany planu wykonanego na mapie w skali 1:2000, stanowiąca integralną część uchwały;
- 2) Nr 2– Rozstrzygnięcie Rady Gminy Gołcza o sposobie rozpatrzenia uwag wniesionych do projektu zmiany planu;
- 3) Nr 3 – Rozstrzygnięcie Rady Gminy Gołcza o sposobie realizacji zapisanych w zmianie planu inwestycji z zakresu infrastruktury technicznej, należących do zadań własnych gminy oraz zasadach ich finansowania.

#### **§ 2.**

W uchwale Rady Gminy Gołcza nr XLIV/285/06 z dnia 29 czerwca 2006 roku w sprawie miejscowego planu zagospodarowania przestrzennego Gminy Gołcza (Dz. Urz. Woj. Małopolskiego Nr 552 poz. 3514 dnia 8 września 2006r) wprowadza się następujące zmiany:

- 1) w granicach obszaru objętego zmianą planu, Załącznik Nr 13a do uchwały Rady Gminy Gołcza XLIV/285/06 z dnia 29 czerwca 2006 roku w sprawie miejscowego planu zagospodarowania przestrzennego Gminy Gołcza (Dz. Urz. Woj. Małopolskiego Nr 552 poz. 3514 dnia 8 września 2006r) zostaje zastąpiony załącznikiem nr 1 do niniejszej uchwały, o którym mowa w § 1 ust 4.

---

\* Publikacja niniejszej uchwały nie uwzględnia ewentualnych czynności nadzorczych podejmowanych przez Wojewodę Małopolskiego.

**§ 3.**

Pozostałe ustalenia uchwały Rady Gminy Gołcza nr XLIV/285/06 z dnia 29 czerwca 2006 roku w sprawie miejscowego planu zagospodarowania przestrzennego Gminy Gołcza (Dz. Urz. Woj. Małopolskiego Nr 552 poz. 3514 dnia 8 września 2006r) pozostają bez zmian.

**§ 4. 1.** Wykonanie uchwały powierza się Wójtowi Gminy Gołcza.

2. Uchwała podlega ogłoszeniu w Dzienniku Urzędowym Województwa Małopolskiego oraz na stronach internetowych Gminy Gołcza.

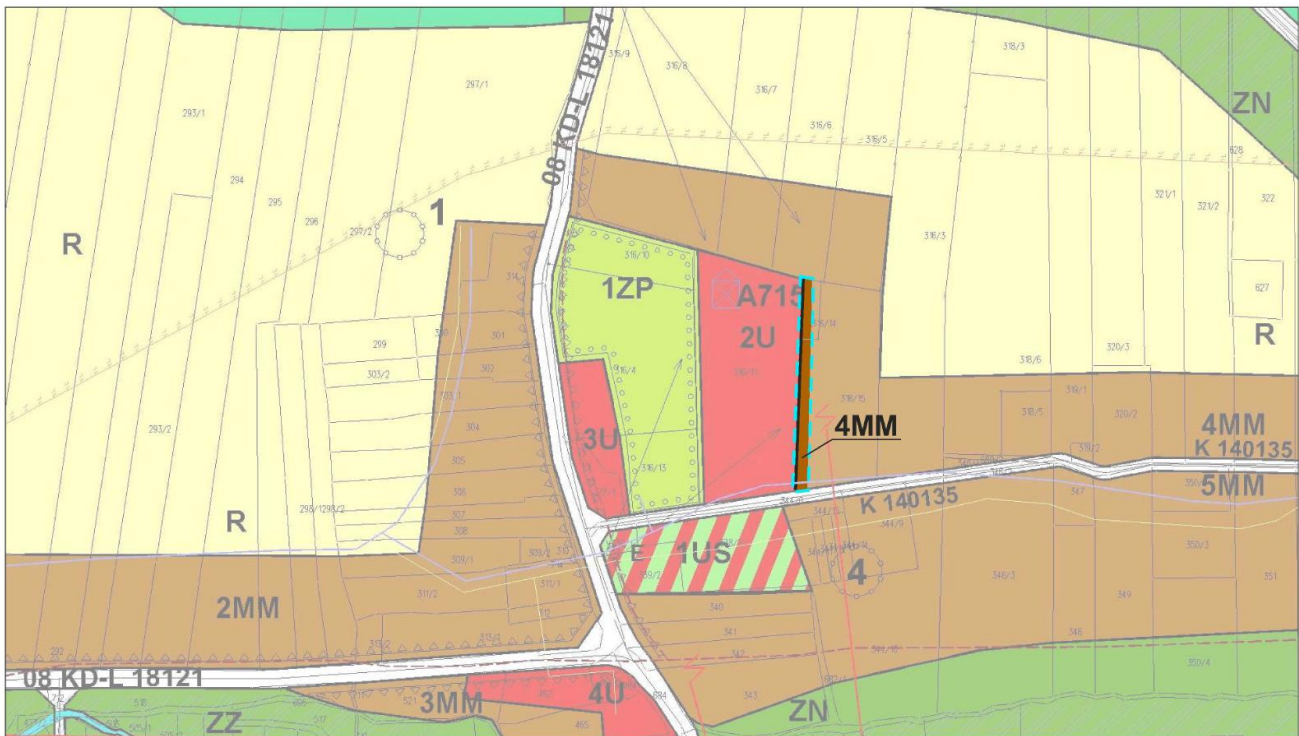
3. Uchwała wchodzi w życie po upływie 30 dni od dnia jej ogłoszenia w dzienniku Urzędowym Województwa Małopolskiego.

Przewodniczący Rady Gminy Gołcza  
**Andrzej Dziubka**

**Załącznik Nr 1**  
do Uchwały Nr XXII/138/12  
Rady Gminy Gołcza  
z dnia 10 lipca 2012 r.

**ZMIANA MIEJSCOWEGO PLANU  
ZAGOSPODAROWANIA PRZESTRZENNEGO  
GMINY GOŁCZA**

**MIEJSCOWOŚĆ PRZYBYSŁAWICE**  
nieruchomości nr ewid. 316/14 i 316/15



Rysunek planu został sporządzony w oparciu o skalę źródłową 1:2000.  
Skala ta ulega pomniejszeniu w wyniku przypisanych prawem odległości marginesów.

OZNACZENIA OBOWIĄZUJĄCEGO MIEJSCOWEGO PLANU ZAGOSPODAROWANIA PRZESTRZENNEGO GMINY GOŁCZA UCHWALONEGO UCHWAŁĄ NR XLIV/285/06 RADY GMINY GOŁCZA Z DNIA 29 CZERWCA 2006 ROKU W SPRAWIE MIEJSCOWEGO PLANU ZAGOSPODAROWANIA PRZESTRZENNEGO GMINY GOŁCZA

ORIENTACJA OBSZARU OPRACOWANIA ZMIANY MPZP NA ZAŁĄCZNIKU NR 13a DO UCHWAŁY NR XLIV/285/06 RADY GMINY GOŁCZA Z DNIA 29 CZERWCA 2006 ROKU W SPRAWIE MIEJSCOWEGO PLANU ZAGOSPODAROWANIA PRZESTRZENNEGO GMINY GOŁCZA

**LEGENDA:**

**OZNACZENIA LINIOWE:**

granica obszaru objętego planem w tym:

-  granica gminy
-  granica wsi
-  linie rozgraniczające tereny o różnym przeznaczeniu lub różnych zasadach zagospodarowania oraz ich oznaczenia
-  linia zabudowy
-  tereny otwarte o dużym znaczeniu ekologicznym
-  granica obszaru ochrony zbiornika wód podziemnych
-  granica głównych zbiorników wód podziemnych
-  granica strefy ochrony sanitarnej oczyszczalni ścieków zlokalizowanej we wsi Maków
-  granica obszaru o czasie alimentacji GZWP >25 lat

**OBSZARY ZAINWESTOWANIA:**

-  1-13MM tereny zabudowy mieszanej
-  1-4 U tereny zabudowy usługowej
-  1 US tereny sportu i rekreacji
-  1 KK tereny specjalne kolej PKP
-  2 KK tereny specjalne kolej LHS

**ŚRODOWISKO PRZYRODNICZE:**

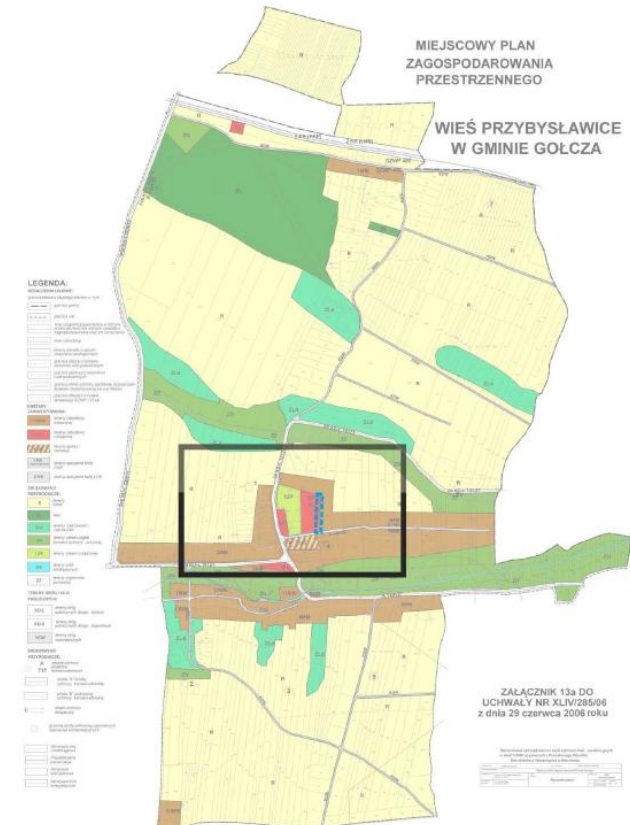
-  R tereny rolne
-  ZL lasy
-  ZLd tereny zadrzewień i zakrzewień
-  ZN tereny zieleni objęte formami ochrony przyrody
-  1 ZP tereny zieleni urządzonej
-  WS tereny wód śródlądowych
-  ZZ tereny zagrożone powodzią

**TERENY DRÓG I ULIC PUBLICZNYCH:**





-  KD-L tereny dróg publicznych droga lokalna
-  KD-D tereny dróg publicznych droga dojazdowa
-  KDW tereny dróg wewnętrznych

**ŚRODOWISKO PRZYRODNICZE:**

-  A 715 zespół ochrony obiektów konserwatorskich
-  strefa "A" ściślejszej ochrony konserwatorskiej
-  strefa "B" pośredniej ochrony konserwatorskiej
-  E strefa ochrony ekspozycji
-  granica strefy ochronnej ujawnionych stanowisk archeologicznych
-  Istniejąca sieć wodociągowa
-  Projektowana kanalizacja
-  Istniejąca sieć gazowa
-  Istniejące linie energetyczne



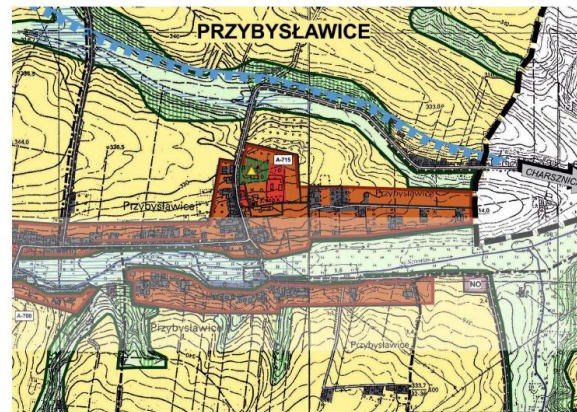
## LEGENDA

-  GRANICA OBSZARU OBJĘTEGO ZMIANĄ PLANU
-  LINIA ROZGRANICZAJĄCA TERENY O RÓŻNYM PRZEZNACZENIU LUB RÓŻNYCH ZASADACH ZAGOSPODAROWANIA
-  4MM TEREN ZABUDOWY MIESZANEJ O SYMBOLU 4 MM
-  ISTNIEJĄCA SIEĆ WODOCIĄGOWA

0 20 40 60 80 100  
1 cm = 20 m

rysunek planu wykonany z wykorzystaniem mapy w skali 1:2000, przechowywanej w PODGIK w Miechowie

STUDIUM UWARUNKOWAŃ I KIERUNKÓW ZAGOSPODAROWANIA PRZESTRZENNEGO GMINY GOŁCZA – UCHWAŁA RADY GMINY W GOŁCZY NR XXVIII/181/01 Z DNIA 30 MARCA 2001 ROKU



gmina Gołcza		1.
Przewodniczący Rady Gminy Gołcza		1.
Data: 07.2012		

Przewodniczący Rady Gminy Gołcza  
**Andrzej Dziubka**

**Załącznik Nr 2**  
do Uchwały Nr XXII/138/12  
Rady Gminy Gołcza  
z dnia 10 lipca 2012 r.

### Rozstrzygnięcie w sprawie rozpatrzenia uwag do zmiany miejscowego planu zagospodarowania przestrzennego dla nieruchomości nr ewid. 316/14 i 316/15 w miejscowości Przybysławice

Na podstawie art. 20 ust. 1. ustawy z dnia 27 marca 2003 r. o planowaniu i zagospodarowaniu przestrzennym (Dz. U. z 2003 r. nr 80, poz. 717, ze zmianami) **Rada Gminy Gołcza rozstrzyga co następuje** :

W trakcie wyłożenia projektu zmiany miejscowego planu zagospodarowania przestrzennego dla nieruchomości nr ewid. 316/14 i 316/15 w miejscowości Przybysławice wraz z prognozą oddziaływania na środowisko do publicznego wglądu w Urzędzie Gminy Gołcza w dniach od 25.05.2012r. do 25.06.2012r. oraz w okresie składania uwag, określonym przez ustawę, tj. do dnia 09.07.2012r., **nie wniesiono żadnych uwag, co tym samym rozpatrzenie sprawy jest bezprzedmiotowe.**

Przewodniczący Rady Gminy Gołcza  
**Andrzej Dziubka**

**Załącznik Nr 3**  
do Uchwały Nr XXII/138/12  
Rady Gminy Gołcza  
z dnia 10 lipca 2012 r.

**Rozstrzygnięcie o sposobie realizacji zadań z zakresu infrastruktury technicznej, które należą do zadań własnych gminy oraz zasad ich finansowania, zgodnie z przepisami o finansach publicznych.**

*Na podstawie art. 20 ust. 1 ustawy z dnia 27 maja 2003 r. o planowaniu i zagospodarowaniu przestrzennym (Dz.U. z 2003 r. Nr 80, poz. 717 z późniejszymi zmianami), art. 7 ust. 1 pkt 2 i 3 ustawy z dnia 8 marca 1990 r. o samorządzie gminnym (Dz. U. z 2001 r. Nr 142, poz. 1591 z późniejszymi zmianami) Rada Gminy Gołcza rozstrzyga, co następuje:*

Niniejsza zmiana miejscowego planu zagospodarowania przestrzennego Gminy Gołcza dla nieruchomości nr ewid. 316/14 i 316/15 w miejscowości Przybyśławice wraz z prognozą oddziaływania na środowisko nie wpływa na sposób realizacji zapisanych w planie inwestycji z zakresu infrastruktury technicznej, należących do zadań własnych gminy oraz zasady ich finansowania, a tym rozstrzygnięcie tej sprawy jest bezprzedmiotowe.

Przewodniczący Rady Gminy Gołcza  
**Andrzej Dziubka**