



# DZIENNIK URZĘDOWY

## WOJEWÓDZTWA MAŁOPOLSKIEGO

---

Kraków, dnia 17 lipca 2012 r.

Poz. 3431

### UCHWAŁA\* NR XXI/350/2012 RADY GMINY CHEŁMIEC

z dnia 26 czerwca 2012 r.

#### w sprawie: uchwalenia zmiany miejscowego planu zagospodarowania przestrzennego „Chełmiec IV” w Gminie Chełmiec – we wsi Krasne Potockie

Na podstawie art. 3 ust. 1, art. 15, art. 20 ust. 1 i art. 27 ustawy z dnia 27 marca 2003 r. o planowaniu i zagospodarowaniu przestrzennym (Dz.U. z 2003 r. Nr 80 poz. 717 z późn. zm.) zwanej dalej „ustawą”, art. 18 ust. 2 pkt 5 ustawy z dnia 8 marca 1990 r. o samorządzie gminnym (Dz.U. z 2001 r. Nr 142 poz. 1591 z późn. zmianami), **Rada Gminy Chełmiec** stwierdza, że zmiana miejscowego planu zagospodarowania przestrzennego „Chełmiec IV” w Gminie Chełmiec nie narusza ustaleń Studium uwarunkowań i kierunków zagospodarowania przestrzennego Gminy Chełmiec, wprowadzonego Uchwałą Nr LX(339)98 Rady Gminy Chełmiec z dnia 23 kwietnia 1998 roku i **uchwała co następuje:**

#### **Rozdział 1.** **PRZEPISY OGÓLNE**

§ 1. 1. Uchwała się zmianę miejscowego planu zagospodarowania przestrzennego „Chełmiec IV” w Gminie Chełmiec, zatwierdzonego uchwałą Nr IX(61)2003 Rady Gminy Chełmiec z dnia 26 czerwca 2003 roku (Dz. Urzędowy Wojew. Małopolskiego z Nr 196/2003 poz. 2438 z późn. zm.) w zakresie przeznaczenia części działki nr 197 położonej w Krasnem Potockiem na tereny zabudowy mieszkaniowej jednorodzinnej – zwaną w tekście niniejszej uchwały planem.

2. Plan obejmuje teren określone na załączniku graficznym do uchwały Rady Gminy Chełmiec Nr XII(180)2011 z dnia 12 września 2011 r.

§ 2. 1. Treść niniejszej uchwały stanowi część tekstową planu.

2. Załącznikami do uchwały są:

- 1) Rysunek planu sporządzony na kopii mapy zasadniczej w skali 1:2000 jako załącznik Nr 1 do niniejszej Uchwały,
- 2) Rozstrzygnięcia Rady Gminy Chełmiec – podjęte w trybie art. 20 ustawy z dnia 27 marca 2003 roku o planowaniu i zagospodarowaniu przestrzennym (Dz.U. Nr 80 poz. 717 z późn. zm.) – o sposobie rozpatrzenia uwag do projektu planu oraz o sposobie realizacji zapisanych w planie inwestycji z zakresu infrastruktury technicznej, które należą do zadań własnych gminy oraz o zasadach ich finansowania – jako załącznik Nr 2.

---

\* Publikacja niniejszej uchwały nie uwzględnia ewentualnych czynności nadzorczych podejmowanych przez Wojewodę Małopolskiego.

3. Ustalenia planu dotyczą przeznaczenia terenu i linii rozgraniczających tereny o różnym przeznaczeniu, warunków i zasad kształtowania zabudowy i zagospodarowania terenów, w tym szczególnych warunków wynikających z potrzeby ochrony środowiska, zasad obsługi w zakresie infrastruktury technicznej i komunikacji.

4. Ustalenia planu nie naruszają i nie wykluczają stosowania innych przepisów szczególnych.

**§ 3.** Ilekroć w dalszych przepisach jest mowa o:

1. **uchwale** – należy przez to rozumieć niniejszą uchwałę Rady Gminy Chełmiec, obejmującą ustalenia wymienione w tekście niniejszej uchwały oraz ustalenia określone na załączniku graficznym Nr 1 do tej uchwały,

2. **„Studium”** – należy przez to rozumieć wprowadzone uchwałą Nr LX(339)98 Rady Gminy Chełmiec z dnia 23 kwietnia 1998 roku Studium uwarunkowań i kierunków zagospodarowania przestrzennego Gminy Chełmiec,

3. **przepisach szczególnych** – należy przez to rozumieć obowiązujące przepisy określone w ustawach oraz aktach wykonawczych do tych ustaw, poza ustawą o planowaniu i zagospodarowaniu przestrzennym oraz aktami do niej wykonawczymi,

4. **linii rozgraniczającej** – należy przez to rozumieć linię ciągłą na rysunku planu, rozdzielającą obszar na tereny o różnych funkcjach lub różnych zasadach i warunkach zagospodarowania,

5. **linii zabudowy** – należy przez to rozumieć linię, w której może być umieszczona ściana budynku lub innych obiektów kubaturowych, bez jej przekraczania w kierunku drogi; zakaz ten nie dotyczy elementów architektonicznych takich jak: schody zewnętrzne, pochylnie, balkon, wykusz, gzyms, okap dachu, zadaszenie wejścia, rynna, rura spustowa, podokienniki oraz innych detali wystroju architektonicznego,

6. **powierzchni zabudowy** – należy przez to rozumieć powierzchnię budynków, liczoną nad terenem po zewnętrznym obrysie przegród zewnętrznych. Do powierzchni zabudowy nie wlicza się części budynków nadwieszonych nad terenem takich jak balkon i wykusz,

7. **średnim poziomie terenu** – rozumie się przez to średnią arytmetyczną poziomów terenu od strony przystokowej i odstokowej liczoną w obrysie rzutu budynku,

8. **wysokości zabudowy** (obiektu, budynku) – rozumie się przez to wymiar pionowy mierzony od średniego poziomu terenu do najwyższej głównej kalenicy dachu,

9. **dachu namiotowym** – rozumie się przez to dach wielospadowy o trójkątnych połaciach, zbiegających się w jednym wierzchołku.

10. **dachu płaskim** – rozumie się przez to dach o kącie nachylenia połaci dachowych w przedziale od 0 do 5 stopni.

## **Rozdział 2.** **USTALENIA OGÓLNE**

**§ 4.** W zakresie ochrony środowiska i krajobrazu ustala się co następuje:

1. Obowiązuje utrzymanie wysokich standardów środowiska przyrodniczego, w szczególności czystości wód, powietrza atmosferycznego, gleb.

2. Obowiązuje zakaz przekraczania dopuszczalnych stężeń zanieczyszczeń atmosferycznych, określonych w przepisach szczególnych.

3. Obowiązuje zakaz lokalizacji inwestycji mogących zawsze znacząco oddziaływać na środowisko w rozumieniu obowiązujących przepisów szczególnych.

4. W zakresie ochrony przed hałasem obowiązuje, zgodnie z przepisami szczególnymi, przestrzeganie dopuszczalnych poziomów hałasu w środowisku dla terenu oznaczonego symbolem MN - jak dla terenów przeznaczonych pod zabudowę mieszkaniową.

**§ 5.** W zakresie kształtowania architektury, ładu przestrzennego i podziałów nieruchomości ustala się co następuje:

1. Dla obiektów mieszkaniowych obowiązuje kształtowanie architektury harmonizującej z krajobrazem i nawiązującej do tradycyjnych cech budownictwa regionalnego. Dachy dwu- lub wielospadowe o kącie nachylenia głównych połaci dachowych w przedziale od 30 do 45 stopni. Kalenice i okapy dachu muszą być poziome. Zakaz otwierania połaci dachowych (doświetlenie poddasza) na odcinku większym niż 70% długości dachu, liczonej pomiędzy krawędziami okapu. Obowiązuje zakaz realizacji dachów płaskich i namiotowych. Maksymalna wysokość – dwie kondygnacje nadziemne liczone od poziomu parteru (poziom  $\pm 0,00$ ), w tym jedna w poddaszu. Poziom parteru nie może przekroczyć 1,20 m nad średnim poziomem terenu lub 0,60 m. od poziomu terenu od strony stoku. Wysokość obiektów nie może przekroczyć 11,0 m od średniego poziomu terenu.

2. Dla budynków gospodarczych i garażowych ustala się realizację dachów dwu- lub wielospadowych o kącie nachylenia głównych połaci w przedziale od 30 do 45 stopni; wysokość obiektów nie może przekroczyć 8,0 m nad średnim poziomem terenu. Dopuszcza się realizację budynków gospodarczych i garaży dobudowanych do budynków mieszkalnych.

3. Przy wydzielaniu nowych działek budowlanych obowiązuje minimalna powierzchnia działki dla wolnostojącej zabudowy mieszkalnej jednorodzinnej – 600 m<sup>2</sup>.

4. Ustala się następujące wskaźniki intensywność zabudowy (jako wskaźniki powierzchni całkowitej zabudowy w odniesieniu do powierzchni działki):

1) maksymalny wskaźnik dla zabudowy mieszkaniowej jednorodzinnej MN – 0,5;

2) minimalny wskaźnik dla zabudowy mieszkaniowej jednorodzinnej – 0,01.

5. Obiekty małej architektury i altany mogą być sytuowane w miejscach nie kolidujących z drogami wewnętrznymi oraz obiektami i urządzeniami infrastruktury technicznej. Architektura tych obiektów winna nawiązywać do tradycji miejsca. Pokrycie zadaszenia ażurowe lub pełne kryte gontem, dachówką ceramiczną lub ich imitacją. Wysokość altan nie może przekroczyć 4,5 m.

6. Obowiązuje zakaz sytuowania urządzeń reklamowych, szyldów i tablic informacyjnych w sposób przesłaniający elementy i detale architektoniczne. Urządzenia i tablice reklamowe mogą być umieszczone na elewacji budynku mieszkalnego wyłącznie na wysokości kondygnacji parteru.

7. W zagospodarowaniu terenu oznaczonego symbolem „MN” obowiązuje zachowanie co najmniej 30% powierzchni biologicznie czynnej. Powierzchnia zabudowy nie może przekroczyć 60% powierzchni terenu inwestycji.

8. W wykończeniu elewacji budynków wyklucza się stosowanie okładzin panelami z tworzyw sztucznych, należy stosować materiały tradycyjne (drewno, kamień itp. lub ich imitacje). Kolorystyka elewacji w kolorach pastelowych, naturalnego drewna lub kamienia.

9. Obowiązuje stosowanie pokryć dachowych w stonowanych, ciemnych kolorach (odcienie brązu, czerwieni, zieleni, szarości).

10. Wyklucza się stosowanie w ogrodzeniach prefabrykowanych, betonowych elementów ozdobnych, tralek, kolumn.

**§ 6. W zakresie infrastruktury technicznej i uzbrojenia terenu ustala się co następuje:**

1. Zakaz zrzutu nieoczyszczonych ścieków do wód i gleby, zakaz gromadzenia odpadów w miejscach do tego nie wyznaczonych,

2. Obowiązuje zachowanie stref ochronnych od linii elektroenergetycznych i od gazociągów w wielkościach zgodnych z przepisami szczególnymi oraz zgodnie z warunkami określonymi przez zarządzających sieciami.

3. Zaopatrzenie w wodę docelowo z wiejskiego systemu zaopatrzenia w wodę. Do czasu realizacji tego systemu dopuszcza się indywidualny system zaopatrzenia w wodę, w oparciu o obowiązujące przepisy szczególne pod warunkiem nie naruszenia praw osób trzecich i pozostałych ustaleń obowiązującego planu.

4. Odprowadzenie ścieków (dotyczy ścieków w rozumieniu przepisów art. 3 pkt 38 lit. "a" ustawy z dnia 27 kwietnia 2001 roku „Prawo ochrony środowiska – Dz.U. Nr 62 poz.627 z późn. zm.) docelowo do wiejskiego systemu kanalizacyjnego. Do czasu realizacji tego systemu dopuszcza się realizację szczelnych, bezodpływowych zbiorników okresowo opróżnianych z wywożeniem ścieków na najbliższą oczyszczalnię. Dopuszcza się również realizację przyobjektowych oczyszczalni ścieków.

5. Usuwanie odpadów stałych komunalnych poprzez segregację i gromadzenie ich w przystosowanych pojemnikach okresowo opróżnianych i w sposób zorganizowany wywożonych zgodnie z prowadzoną polityką gminy Chełmiec. Obowiązuje zakaz gromadzenia materiałów toksycznych i niebezpiecznych. Gospodarka odpadami powinna być prowadzona zgodnie z przepisami szczególnymi.

6. Doprowadzenie gazu docelowo z sieci gazowych na warunkach określonych przez zarządcę tych sieci.

7. Ogrzewanie obiektów indywidualne. Stosowane media i paliwa dla celów grzewczych nie mogą powodować przekroczenia dopuszczalnych norm zanieczyszczeń powietrza z uwzględnieniem zanieczyszczeń tła. Dopuszcza się zastosowanie baterii słonecznych.

8. Doprowadzenie energii elektrycznej na warunkach określonych przez zarządzającego siecią.

9. W zakresie ochrony przeciwpożarowej obowiązuje zapewnienie przeciwpożarowego zaopatrzenia w wodę oraz drogi pożarowej zgodnie z przepisami szczególnymi.

10. Na terenie objętym zmianą planu - w zakresie łączności telekomunikacyjnej dopuszcza się realizację nowego uzbrojenia terenu z zakresu łączności publicznej w celu zapewnienia telekomunikacji.

11. Dopuszcza się przebudowę i rozbudowę istniejących sieci infrastruktury technicznej oraz realizację nowych sieci, obiektów i urządzeń w oparciu o przepisy szczególne.

12. Ustala się realizację dróg wewnętrznych nie wyróżnionych na rysunku planu.

### **Rozdział 3. PRZEZNACZENIE TERENU**

§ 7. Wyznacza się w planie tereny **zabudowy mieszkaniowej jednorodzinnej**, oznaczone symbolem MN, obejmujące część działki nr 197 położonej w Krasnem Potockiem.

1. Ustala się zabudowę mieszkaniową jednorodziną jako podstawowe przeznaczenie terenu.

2. Dopuszcza się realizację budynków gospodarczych, garaży, altan oraz obiektów małej architektury. Dopuszcza się realizację niezbędnych sieci i urządzeń infrastruktury technicznej.

3. Przy realizacji obiektów obowiązuje zachowanie linii zabudowy w odległości nie mniejszej niż 6 m. od zewnętrznej krawędzi jezdni drogi publicznej klasy D (gminnej). Dopuszcza się zmniejszenie tej odległości za zgodą zarządcy drogi.

4. Przy realizacji budynków obowiązuje zachowanie odległości od terenów leśnych w wielkości zgodnej z przepisami szczególnymi.

5. Dojazd do terenu z drogi publicznej „6.2.KDD” na warunkach określonych przez zarządcę tej drogi.

6. W zakresie kształtowania zabudowy obowiązują ustalenia zawarte w § 5.

### **Rozdział 4. PRZEPISY KOŃCOWE**

§ 8. Ustala się stawkę procentową stanowiącą podstawę do naliczenia opłat, o których mowa w art. 36 ust. 4 ustawy z dnia 27 marca 2003 roku o planowaniu i zagospodarowaniu przestrzennym (Dz.U. Nr 80 poz. 717 z późn. zm.) dla terenów zabudowy mieszkaniowej jednorodzinnej – 10 %.

§ 9. Wykonanie uchwały powierza się Wójtowi Gminy Chełmiec.

§ 10. 1. Uchwała podlega ogłoszeniu i wchodzi w życie po upływie 14 dni od daty jej ogłoszenia w Dzienniku Urzędowym Województwa Małopolskiego.

2. Uchwała podlega również publikacji na stronie internetowej Gminy Chełmiec.

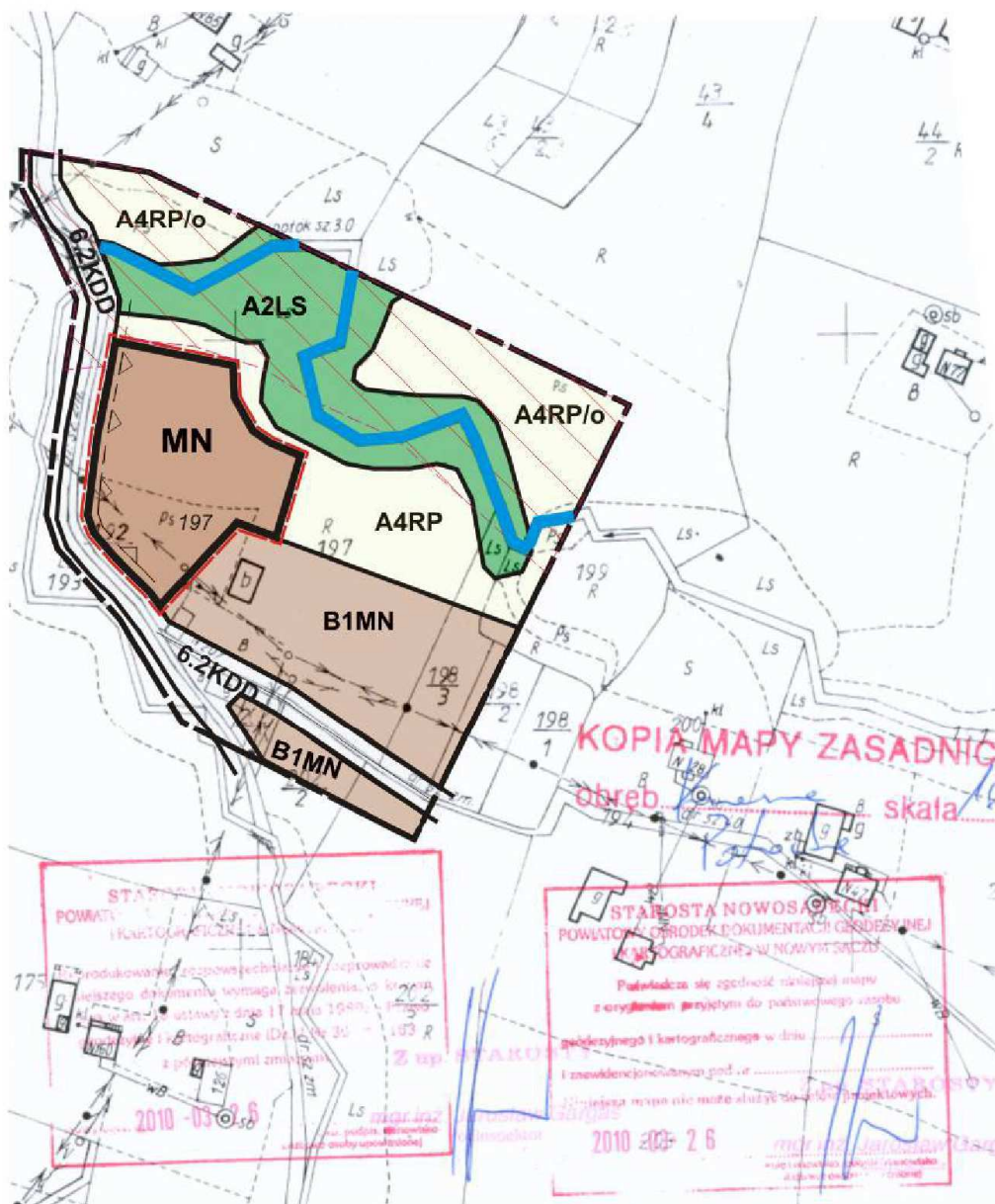

Przewodniczący Rady Gminy Chełmiec  
**Jan Bieniek**

**Załącznik Nr 1**  
do Uchwały Nr XXI/350/2012  
Rady Gminy Chelmiec  
z dnia 26 czerwca 2012 r.

**ZMIANA MIEJSCOWEGO PLANU ZAGOSPODAROWANIA  
PRZESTRZENNEGO "Chelmiec IV" w Gminie Chelmiec**  
Wieś Krasne Potockie      część działki nr 197

**RYСУNEK PLANU**


Skala 1:2000\*



\* Rysunek planu został sporządzony w oparciu o skalę źródłową 1:2000.  
Skala ta ulega pomniejszeniu w wyniku przypisanych prawem odległości marginesów.

**LEGENDA**

Granica analizowanego otoczenia

**Ustalenia wprowadzone zmianą planu**

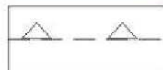
Granice terenu objętego zmianą planu



Linie rozgraniczające tereny o różnym przeznaczeniu ściśle określone



Tereny zabudowy mieszkaniowej jednorodzinnej



Linia zabudowy od drogi 6.2.KDD

**Informacja o ustaleniach obowiązującego planu w granicach analizowanego otoczenia**

Linie rozgraniczające tereny o różnym przeznaczeniu ściśle określone



Tereny zabudowy mieszkaniowej jednorodzinnej




Tereny rolne



Tereny leśne

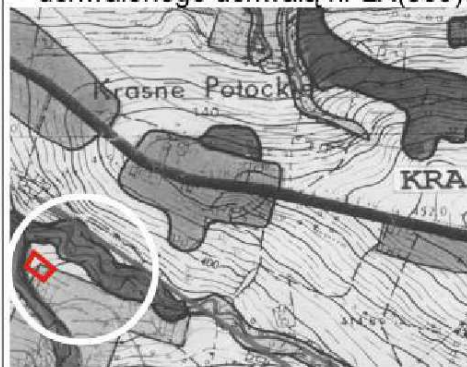


Tereny drogi gminnej



Tereny zagrożone procesami erozyjno-osuwiskowymi

Wrys z studium uwarunkowań i kierunków zagospodarowania przestrzennego gminy Chełmiec uchwalonego uchwałą nr LX(339)98 Rady Gminy Chełmiec z dnia 23.04.1998 roku

**LEGENDA:**

	Obszary wielofunkcyjne dla zabudowy mieszkaniowej, usług publicznych i komercyjnych, transportu i infrastruktury technicznej
	Teren objęty zmianą planu

Przewodniczący Rady Gminy Chełmiec  
**Jan Bieniek**

**Załącznik Nr 2**  
do Uchwały Nr XXI/350/2012  
Rady Gminy Chełmiec  
z dnia 26 czerwca 2012 r.

**Rozstrzygnięcie Rady Gminy Chełmiec w sprawie uwag do projektu planu oraz w sprawie realizacji zapisanych w planie inwestycji w zakresie infrastruktury technicznej, które należą do zadań własnych gminy oraz zasadach ich finansowania**

1. Rada Gminy Chełmiec po zapoznaniu się z oświadczeniem Wójta Gminy Chełmiec z dnia 21 maja 2012 r., stwierdzającym brak uwag do projektu zmiany miejscowego planu zagospodarowania przestrzennego „**Chełmiec IV**” w Gminie Chełmiec w zakresie przeznaczenia części działki nr 197 położonej w Krasnem Potockiem na tereny zabudowy mieszkaniowej jednorodzinnej - w okresie wyłożenia tego planu do publicznego wglądu i 14 dni po wyłożeniu, stwierdza brak potrzeby rozstrzygnięcia, o którym mowa w art. 20 ust. 1 ustawy z dnia 27 marca 2003 roku o planowaniu i zagospodarowaniu przestrzennym (Dz.U. Nr 80 poz. 717 z późn. zm.).
2. W związku z tym że zmiana miejscowego planu zagospodarowania przestrzennego „Chełmiec IV” w Gminie Chełmiec nie wprowadza nowych zapisów dot. realizacji inwestycji w zakresie infrastruktury technicznej, które należą do zadań własnych gminy, Rada Gminy Chełmiec stwierdza brak potrzeby rozstrzygnięcia o sposobie realizacji inwestycji które należą do zadań własnych gminy oraz zasadach ich finansowania, o którym mowa w art. 20 ust. 1 ustawy z dnia 27 marca 2003 roku o planowaniu i zagospodarowaniu przestrzennym (Dz.U. Nr 80 poz. 717 z późn. zm.).

Przewodniczący Rady Gminy Chełmiec  
**Jan Bieniek**