

**UCHWAŁA NR XXXVI/274/10
RADY GMINY BOCHNIA**

z dnia 28 października 2010 r.

w sprawie: zaliczenia dróg wewnętrznych do kategorii dróg gminnych.

Na podstawie art. 18 ust. 2 pkt 15 ustawy z dnia 8 marca 1990 r. o samorządzie gminnym /Dz.U. z 2001r. Nr 142, poz. 1591 ze zm./ oraz art. 7 ust.1 i 2 ustawy z dnia 21 marca 1985r. o drogach publicznych /Dz.U. z 2007r. Nr 19, poz. 115 ze zm./ - po zaopiniowaniu przez Zarząd Powiatu Bocheńskiego Uchwałą Nr 666/2010 z dnia 27 września 2010r. **Rada Gminy Bochnia uchwala, co następuje:**

§ 1. Zalicza się do dróg gminnych następujące drogi wewnętrzne:

1. Drogę na działce nr 20 o długości 1,410 km, obręb Grabina do kategorii dróg gminnych, zgodnie z graficznym przedstawieniem jej przebiegu na mapie do celów ewidencyjnych, który stanowi załącznik nr 1 do niniejszej uchwały.

2. Drogę na działce nr 256 i 221 o długości 0,960 km, obręb Nieprześnia do kategorii dróg gminnych, zgodnie z graficznym przedstawieniem jej przebiegu na mapie do celów ewidencyjnych, który stanowi załącznik nr 2 do niniejszej uchwały.

3. Drogę na działce nr 142 o długości 0,460 km obręb Krzyżanowice do kategorii dróg gminnych, zgodnie z graficznym przedstawieniem jej przebiegu na mapie do celów ewidencyjnych, który stanowi załącznik nr 3 do niniejszej uchwały.

4. Drogę na działce nr 475 i 552 o długości 1,435 km, obręb Proszówki do kategorii dróg gminnych, zgodnie z graficznym przedstawieniem jej przebiegu na mapie do celów ewidencyjnych, który stanowi załącznik nr 4 do niniejszej uchwały.

5. Drogę na działce nr 390 obręb Łapczyca oraz 381/1, 381/2, 334, 404/1 obręb Moszczenica o długości 0,965 km do kategorii dróg gminnych, zgodnie z graficznym przedstawieniem jej przebiegu na mapie do celów ewidencyjnych, który stanowi załącznik nr 5 do niniejszej uchwały.

§ 2. Wykonanie uchwały powierza się Wójtowi Gminy.

§ 3. Uchwała wchodzi w życie po upływie 14 dni od dnia ogłoszenia w Dzienniku Urzędowym Województwa Małopolskiego.

Przewodniczący Rady
Gminy

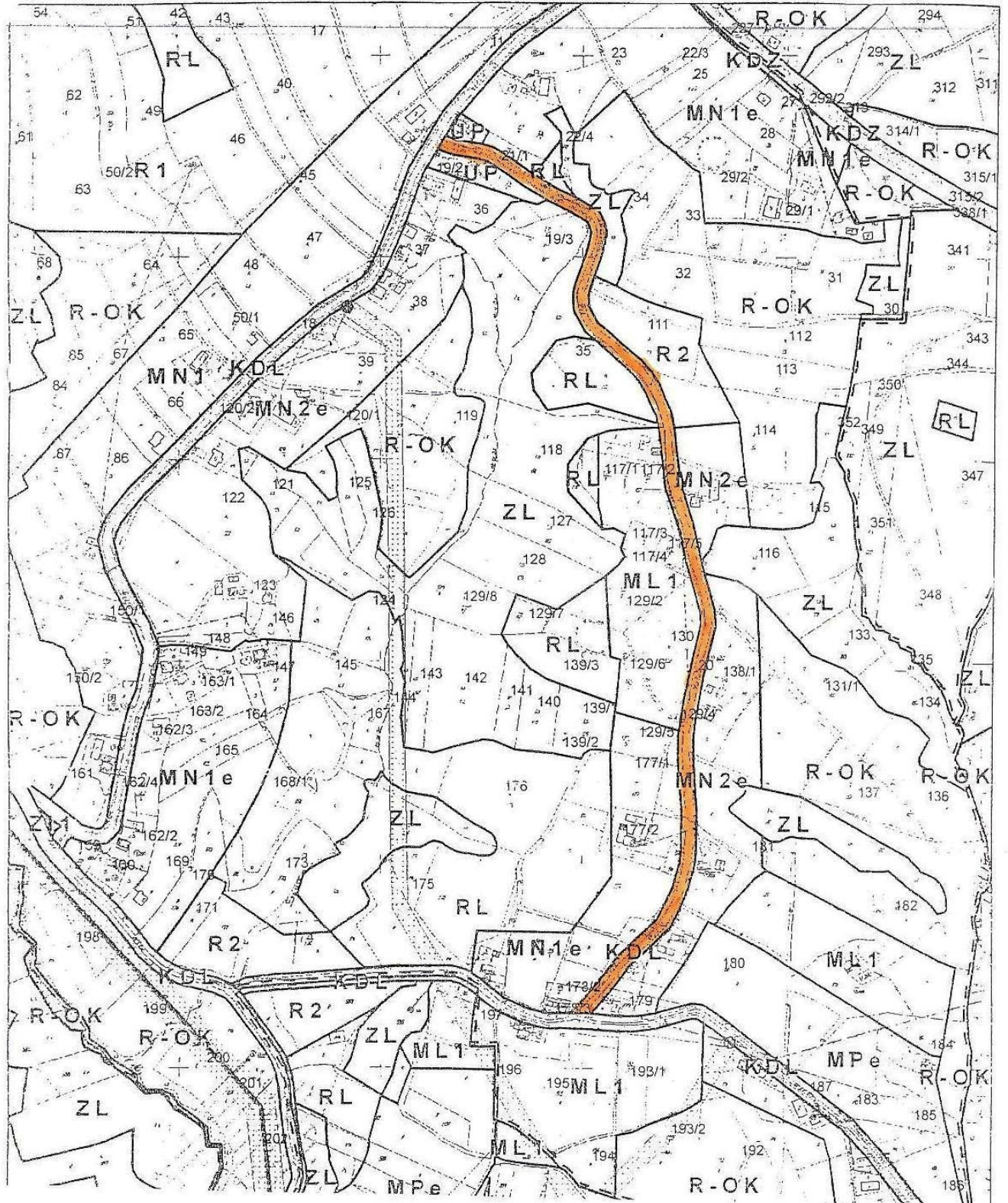
Zofia Pukal

Załącznik Nr 1 do Uchwały Nr XXXVI/274/10
Rady Gminy Bochnia
z dnia 28 października 2010 r.

GMINA: BOCHNIA
OBRĘB: GRABINA

Droga: Grabina - Dąbie (dz. nr 20) o długości ok. 1,040 km

Skala 1 : 5 000



Przewodniczący Rady
Gminy

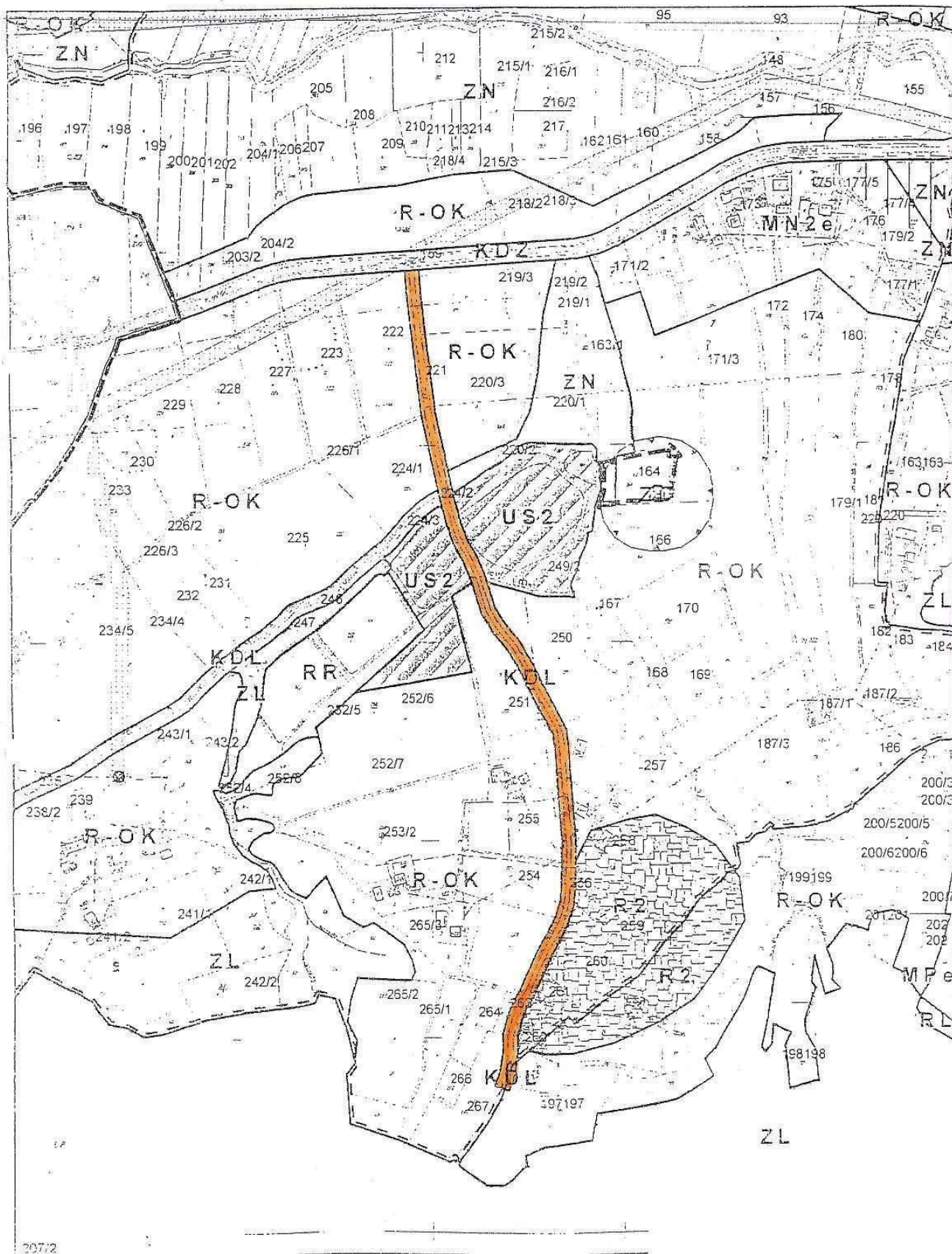
Zofia Pukał

Załącznik Nr 2 do Uchwały Nr XXXVI/274/10
Rady Gminy Bochnia
z dnia 28 października 2010 r.

GMINA: BOCHNIA
OBRĘB: NIEPRZEŚNIA

Droga: Nieprześnia – Łysa Góra (dz. nr 256; 221) o długości ok. 0,960 km

Skala 1 : 5 000



Przewodniczący Rady
Gminy

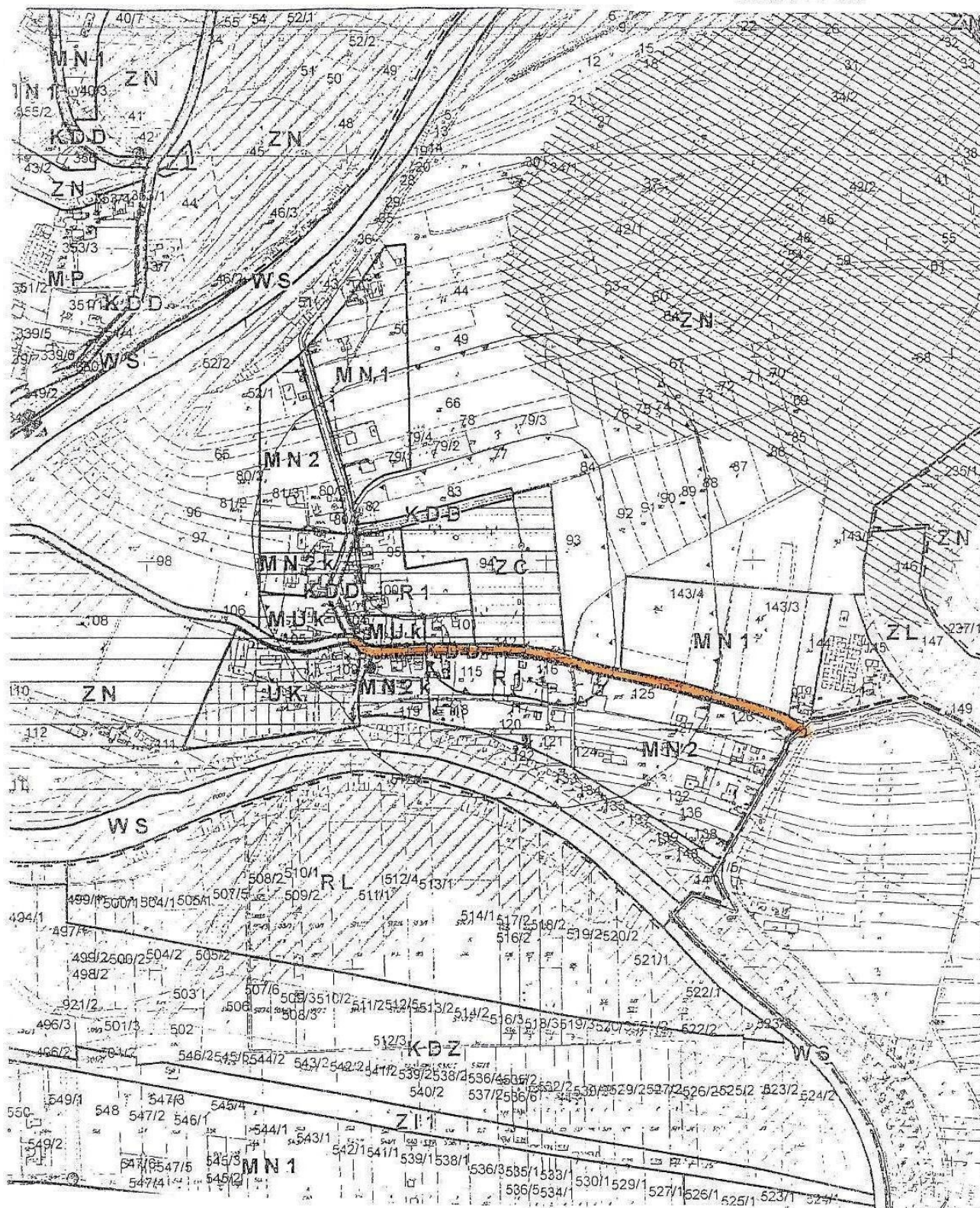
Zofia Pukał

Załącznik Nr 3 do Uchwały Nr XXXVI/274/10
Rady Gminy Bochnia
z dnia 28 października 2010 r.

GMINA: BOCHNIA
OBRĘB: KRZYŻANOWICE

Droga: Krzyżanowice - Centrum (dz. nr 142) o długości ok. 0,460 km

Skala 1 : 5 000



Przewodniczący Rady
Gminy

Zofia Pukał

Załącznik Nr 4 do Uchwały Nr XXXVI/274/10
Rady Gminy Bochnia
z dnia 28 października 2010 r.
[Zalacznik4.pdf](#)

Załącznik nr 4 do Uchwały Nr XXXVI/274/10 Rady Gminy Bochnia z dnia 28 października 2010r.

Załącznik Nr 5 do Uchwały Nr XXXVI/274/10
Rady Gminy Bochnia
z dnia 28 października 2010 r.

Przewodniczący Rady
Gminy

Zofia Pukal