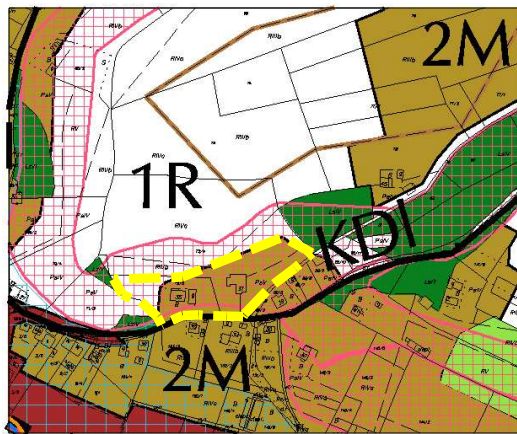






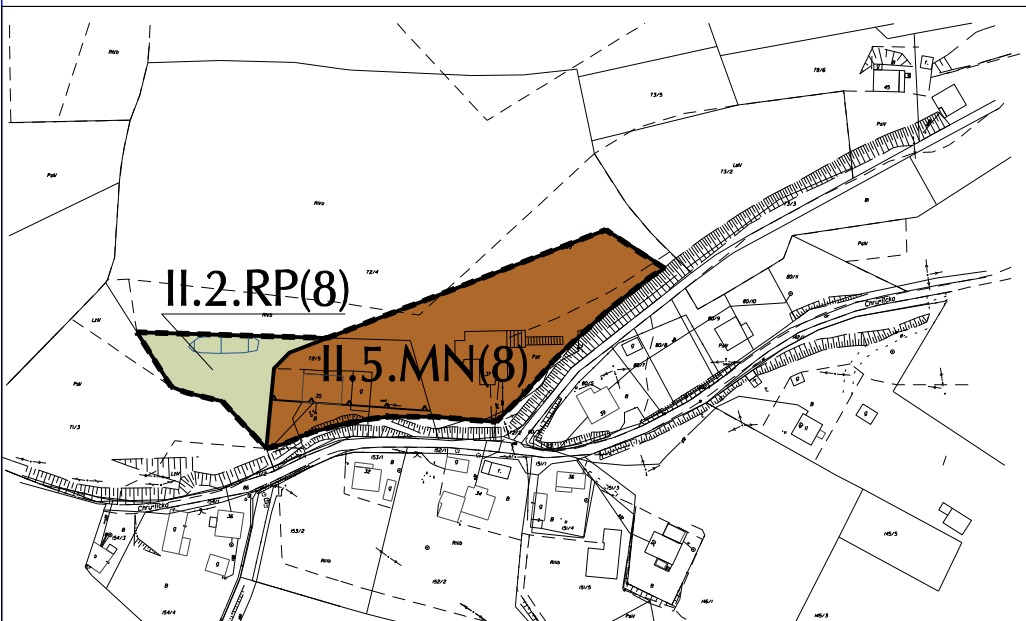


1 WYRYS ZE "STUDIUM UWARUNKOWAŃ I KIERUNKÓW ZAGOSPODAROWANIA PRZESTRZENNEGO MIASTA NOWEGO SĄCZA"
 ZMIANA STUDIUM KIERUNKÓW ZAGOSPODAROWANIA PRZESTRZENNEGO
 załącznik Nr 3 do Uchwały Nr XXX/385/2008
 Rady Miasta Nowego Sącza z dnia 9 września 2008 r.



LEGENDA

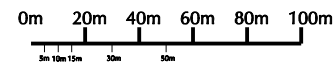
-  granica zmiany mpzp "Nowy Sącz-8"
-  1R tereny rolno - zadrzewieniowe
-  2M tereny niskiej zabudowy mieszkaniowej związane ze strefą wzgórz - rozwój w dostosowaniu do cech środowiska przyrodniczego
-  KDL ulice klasy lokalnej
-  tereny zagrożone osuwaniem się gruntu
-  tereny zagrożone zalewaniem wodami powodziowymi (zasięg wg stanu z powodzi w 2001 r.)



2

Zmiana Miejsowego Planu Zagospodarowania Przemysłowego Miasta Nowego Sącza "Nowy Sącz-8"
 RYSUNEK ZMIANY PLANU
 skala 1:2000

Załącznik Nr 1 do Uchwały Nr LXIII/662/2010
 Rady Miasta Nowego Sącza
 z dnia 20 kwietnia 2010 r.







SKALA 1:2000





LEGENDA

USTALENIA PLANU

-  Linia rozgraniczająca
-  Nieprzekraczalna linia zabudowy
-  II.2.RP(8) Tereny rolne
-  II.5.MN(8) Tereny zabudowy mieszkaniowej jednorodzinnej

OZNACZENIA INNE

-  Granica opracowania
-  Teren zagrożony osuwaniem się mas ziemnych

Urząd Miasta Nowego Sącza
 Wydział Rozwoju Miasta
 Rok 2010