



DZIENNIK URZĘDOWY

WOJEWÓDZTWA POMORSKIEGO

Gdańsk, dnia 07.03.2024 r.

Poz. 1223

UCHWAŁA NR LXIII/862/24 RADY GMINY SIERAKOWICE

z dnia 6 lutego 2024 r.

w sprawie uchwalenia miejscowego planu zagospodarowania przestrzennego dla działki oznaczonej nr ew. 677/2, położonej w obrębie ewidencyjnym 0013 Sierakowice, Gmina Sierakowice

Na podstawie art. 18 ust. 2 pkt. 5 i art. 40 ust. 1 ustawy z dnia 8 marca 1990 r. o samorządzie gminnym (t.j. Dz. U. z 2023 r. poz. 40 ze zm.) oraz art. 20 ust. 1, art. 27, art. 29 ust. 1, ustawy z dnia 27 marca 2003 r. o planowaniu i zagospodarowaniu przestrzennym (t.j. Dz. U. z 2023 r. poz. 977 ze zm.) oraz art. 67 ust. 3 ustawy z dnia 7 lipca 2023 r. o zmianie ustawy o planowaniu i zagospodarowaniu przestrzennym oraz niektórych innych ustaw (Dz. U. z 2023 r. poz. 1688) oraz w związku z uchwałą Rady Gminy Sierakowice Nr XLIV/631/22 z dnia 25 października 2022 r. w sprawie przystąpienia do sporządzenia miejscowego planu zagospodarowania przestrzennego dla działki oznaczonej nr ew. 677/2, położonej w obrębie ewidencyjnym 0013 Sierakowice, Gmina Sierakowice, Rada Gminy Sierakowice uchwala, co następuje:

DZIAŁ I.

Postanowienia ogólne

§ 1. 1. Stwierdza się, że miejscowy plan zagospodarowania przestrzennego nie narusza ustaleń „Studium uwarunkowań i kierunków zagospodarowania przestrzennego gminy Sierakowice”.

2. Uchwala się miejscowy plan zagospodarowania przestrzennego dla działki oznaczonej nr ew. 677/2, położonej w obrębie ewidencyjnym 0013 Sierakowice, Gmina Sierakowice, o powierzchni 0,5177 ha, w granicach określonych na rysunku planu.

§ 2. 1. Integralną częścią uchwały są:

- 1) rysunek planu w skali 1:1000, stanowiący załącznik nr 1 do uchwały;
- 2) rozstrzygnięcie o sposobie rozpatrzenia uwag złożonych do projektu planu, stanowiące załącznik nr 2 do uchwały;
- 3) rozstrzygnięcie o sposobie realizacji zapisanych w planie inwestycji z zakresu infrastruktury technicznej, które należą do zadań własnych gminy oraz zasady ich finansowania, zgodnie z przepisami o finansach publicznych, stanowiące załącznik nr 3 do uchwały;
- 4) dane przestrzenne, o których mowa w art. 67a ust. 3 i 5 ustawy z dnia 27 marca 2003 r. o planowaniu i zagospodarowaniu przestrzennym, stanowiące załącznik nr 4 do uchwały.

§ 3. 2. Część tekstowa uchwały została podzielona na następujące jednostki redakcyjne:

- 1) Dział I zawierający postanowienia ogólne;
- 2) Dział II zawierający ustalenia planu;
- 3) Dział III zawierający ustalenia końcowe.

DZIAŁ II. Ustalenia planu

§ 4. 1. Ilekroć w dalszych przepisach niniejszej uchwały jest mowa o:

- 1) **planie** - należy przez to rozumieć ustalenia planu, o którym mowa w § 1 niniejszej uchwały;
- 2) **przepisach odrębnych** - należy przez to rozumieć inne przepisy poza ustawą o planowaniu i zagospodarowaniu przestrzennym, a także przepisy prawa miejscowego;
- 3) **rysunku planu** - należy przez to rozumieć część graficzną stanowiącą załącznik nr 1 do niniejszej uchwały;
- 4) **terenie** - należy przez to rozumieć obszar wydzielony na rysunku planu liniami rozgraniczającymi o jednakowym przeznaczeniu i jednakowych zasadach zagospodarowania;
- 5) **powierzchni zabudowy** – należy przez to rozumieć powierzchnię wyznaczoną przez rzut pionowy zewnętrznych krawędzi budynku w stanie wykończonym na powierzchnię działki. Do powierzchni zabudowy nie wlicza się: obiektów budowlanych innych niż budynki, części budynków niewystających ponad powierzchnię terenu, elementów drugorzędnych budynku, np.: schodów zewnętrznych niezabudowanych, daszków, markiz, występów dachowych, oświetlenia zewnętrznego;
- 6) **wskaźniku powierzchni zabudowy** - należy przez to rozumieć wyrażony w procentach stosunek sumy powierzchni zabudowy wszystkich budynków na działce do jej powierzchni;
- 7) **wysokości zabudowy** - należy przez to rozumieć wysokość budynku w rozumieniu rozporządzenia Ministra Infrastruktury z dnia 12 kwietnia 2002 r. w sprawie warunków technicznych, jakim powinny odpowiadać budynki i ich usytuowanie, a dla innych obiektów budowlanych, wysokość od najniższej położonej naturalnej rzędnej terenu w miejscu posadowienia obiektu do najwyższej położonego jego punktu;
- 8) **nieprzekraczalnej linii zabudowy** - należy przez to rozumieć linie ograniczające obszar sytuowania nowych budynków i budowli. Linie te nie dotyczą: balkonów, wykuszy, loggii, okapów, gzymsów, zadaszeń nad wejściami do budynków, schodów zewnętrznych, pochylni, tarasów, części podziemnych budynków, sieci uzbrojenia terenu, urządzeń budowlanych, murów oporowych;
- 9) **miejscu postojowym** - należy przez to rozumieć miejsce przeznaczone do postawienia samochodu osobowego, przy czym jako miejsce postojowe można zaliczyć miejsce w garażu oraz na podjeździe do budynku, które nie jest rozumiane jako wydzielone miejsce postojowe wg przepisów odrębnych (m.p – skrót);
- 10) **wskaźniku powierzchni biologicznie czynnej** – należy przez to rozumieć wyrażony w procentach stosunek terenu biologicznie czynnego (w rozumieniu rozporządzenia Ministra infrastruktury z dnia 12 kwietnia 2002 r. w sprawie warunków technicznych, jakim powinny odpowiadać budynki i ich usytuowanie) do powierzchni działki w granicach danego terenu. Do powierzchni biologicznie czynnej nie wlicza się miejsc parkingowych, niezależnie od rodzaju ich nawierzchni;
- 11) **stawce procentowej** - należy przez to rozumieć jednorazową opłatę planistyczną, określoną w stosunku procentowym, naliczaną w przypadku zbycia nieruchomości, jeżeli wskutek uchwalenia miejscowego planu zagospodarowania przestrzennego wzrosła jej wartość, na zasadach określonych w art. 36 ust. 4 ustawy o planowaniu i zagospodarowaniu przestrzennym.

§ 5. 1. Na rysunku planu zawarto następujące oznaczenia graficzne wynikające z ustaleń planu:

- 1) granica obszaru objętego miejscowym planem zagospodarowania przestrzennego;
- 2) linie rozgraniczające tereny o różnym przeznaczeniu lub różnych zasadach zagospodarowania;
- 3) symbol przeznaczenia terenu - zgodnie z ustaleniami w §6;
- 4) nieprzekraczalna linia zabudowy.

2. Pozostałe oznaczenia graficzne stanowiące informacje niebędące ustaleniem planu:

- 1) istniejąca napowietrzna linia elektroenergetyczna SN 15kV;
- 2) pas ochronny istniejącej napowietrznej linii elektroenergetycznej SN 15kV.

Rozdział 1.

Przeznaczenie terenów oraz linie rozgraniczające tereny o różnym przeznaczeniu lub o różnych zasadach zagospodarowania

§ 6. 1. Obszar planu obejmuje teren MNW – teren zabudowy mieszkaniowej jednorodzinnej wolnostojącej.

2. W granicach planu dopuszcza się lokalizację infrastruktury technicznej na zasadach określonych w § 17 ust. 1 uchwały.

Rozdział 2.

Zasady ochrony i kształtowania ład przestrzennego

§ 7. 1. Na terenie ustala się:

- 1) zakaz stosowania jaskrawych kolorów w wykończeniu elewacji obiektów budowlanych;
- 2) ustala się obowiązek realizacji zieleni towarzyszącej zainwestowaniu.

Rozdział 3.

Zasady ochrony środowiska, przyrody i krajobrazu kulturowego

§ 8. 1. Obszar planu położony jest w granicach otuliny Kaszubskiego Parku Krajobrazowego. Wszelkie działania podejmowane na obszarze planu powinny być zgodne z przepisami odrębnymi.

2. Projektowane użytkowanie i zagospodarowanie terenu nie może stanowić źródła zanieczyszczeń dla środowiska wodnego. Należy zastosować takie rozwiązania techniczne, technologiczne i organizacyjne, aby przeciwdziałać zagrożeniom środowiskowym powodowanym przez dopuszczoną funkcję.

3. Należy zabezpieczyć odpływ wód opadowych w sposób chroniący teren przed erozją oraz przed zaleganiem wód opadowych.

4. Wszelkie ciek wodne naturalne i rowy melioracyjne podlegają ochronie, konserwacji i zapewnieniu nienaruszalnego przepływu wód. Dopuszcza się likwidację lub skanalizowanie cieków wodnych i rowów melioracyjnych z zapewnieniem nienaruszalnego przepływu wód i pod warunkiem uzyskania wymaganych opinii zgodnie z przepisami odrębnymi. Właściciele terenu zobowiązani są utrzymywać i konserwować rowy melioracyjne i urządzenia wodne istniejące na ich własność oraz mają obowiązek zapewnić do nich dostęp odpowiednim służbom w celu ich utrzymania i konserwacji.

5. Przy realizacji ustaleń planu miejscowego należy zapewnić ochronę siedlisk i stanowisk ochrony gatunków, zgodnie z obowiązującymi przepisami prawa dotyczącymi ochrony gatunkowej dziko występujących: roślin, zwierząt i grzybów objętych ochroną. Realizacja ustaleń planu nie stanowi przesłanki do uzyskania odstępstwa od zakazów w stosunku do gatunków chronionych.

6. Ustala się następujące standardy ochrony akustycznej w rozumieniu ustawy Prawo ochrony środowiska oraz rozporządzenia dot. dopuszczalnych poziomów hałasu w środowisku dla terenu o symbolu MNW – jak dla terenu zabudowy mieszkaniowej jednorodzinnej;

7. W urządzeniu powierzchni biologicznie czynnej należy wykorzystać grunt rodzimy oraz stosować wyłącznie rodzime gatunki roślin, charakterystyczne dla terenów sąsiednich.

8. Należy lokalizować na terenie rodzimą zielenią wysoką.

9. Należy stosować nawierzchnie półprzepuszczalne i przepuszczalne do utwardzenia wjazdów i miejsc postojowych na poszczególnych działkach.

Rozdział 4.

Zasady kształtowania krajobrazu

§ 9. 1. Należy zastosować ujednoliconą dla wszystkich budynków na działce kolorystykę elewacji, ograniczoną do kolorów jasnych, pastelowych lub w kolorze cegły, z dopuszczalnym deskowaniem i licowaniem cegłą.

2. W granicach jednej działki ustala się obowiązek ujednoczenia materiału oraz kolorystyki pokrycia dachów.

Rozdział 5.

Zasady ochrony dziedzictwa kulturowego i zabytków oraz dóbr kultury współczesnej

§ 10. 1. Na obszarze objętym planem nie występują obiekty ujęte w ewidencji zabytków.

2. Na obszarze objętym planem nie występują dobra kultury współczesnej podlegające ochronie.

3. W przypadku natrafienia w trakcie realizacji prac ziemnych na przedmiot posiadający cechy zabytku zastosowanie mają przepisy ustawy o ochronie zabytków i opiece nad zabytkami.

Rozdział 6.

Wymagania wynikające z potrzeb kształtowania przestrzeni publicznych

§ 11. Na obszarze objętym planem nie ustala się przestrzeni publicznych, w rozumieniu art. 2 pkt 6 ustawy o planowaniu i zagospodarowaniu przestrzennym.

Rozdział 7.

Zasady kształtowania zabudowy oraz wskaźniki zagospodarowania terenu

§ 12. 1. **Wysokość zabudowy:**

1) dla budynków mieszkalnych: maksymalnie 9,0 m (dwie kondygnacje nadziemne w tym poddasze użytkowe); posadowienie posadzki parteru do 0,5 m nad poziomem terenu;

2) dla pozostałych obiektów budowlanych: maksymalnie 6,0 m.

2. **Wskaźnik powierzchni zabudowy:** maksymalny 15%.

3. **Wskaźnik powierzchni biologicznie czynnej:** minimalny 60%.

4. **Intensywność zabudowy:**

1) minimalna 0,05;

2) maksymalna 0,45.

5. **Nieprzekraczalne linie zabudowy:** 4,0 m od granicy opracowania, zgodnie z rysunkiem planu.

6. **Geometria głównej połaci dachu:**

1) dla budynków mieszkalnych: dachy dwuspadowe o spadku 30-45°;

2) dla budynków garażowych i gospodarczych: dachy dwuspadowe o spadku 18-45°.

7. **Powierzchnia nowo wydzielonych działek budowlanych:** minimalnie 750 m²; (nie dotyczy wydzielenia działki z przeznaczeniem na lokalizację obiektów i urządzeń infrastruktury technicznej lub w celu powiększenia sąsiedniej działki, dla poprawy warunków zagospodarowania nieruchomości przyległej albo w celu regulacji granic pomiędzy sąsiadującymi nieruchomościami).

Rozdział 8.

Granice i sposoby zagospodarowania terenów lub obiektów podlegających ochronie, ustalonych na podstawie odrębnych przepisów, w tym terenów górniczych, a także obszarów szczególnego zagrożenia powodzią, obszarów osuwania się mas ziemnych, krajobrazów priorytetowych określonych w audycie krajobrazowym oraz w planach zagospodarowania przestrzennego województwa

§ 13. 1. Na obszarze planu nie występują tereny górnicze, obszary szczególnego zagrożenia powodzią i obszary narażone na niebezpieczeństwo osuwania się mas ziemnych.

2. Na dzień uchwalenia planu nie został sporządzony audyt krajobrazowy w rozumieniu art. 13 ust. 1 ustawy z dnia 24 kwietnia 2015 r. o zmianie niektórych ustaw w związku ze wzmocnieniem narzędzi ochrony krajobrazu (t.j. Dz. U. z 2015 r. poz. 774 ze zm.), w związku z czym w granicach planu nie zostały wyznaczone krajobrazy priorytetowe.

Rozdział 9.

Szczegółowe zasady i warunki scalania i podziału nieruchomości objętych planem miejscowym

§ 14. 1. Na obszarze objętym planem nie wyznacza się granic terenów wymagających przeprowadzania procedury scalania i podziału nieruchomości.

2. Ustala się następujące szczegółowe zasady i warunki scalania i podziału nieruchomości:

- 1) minimalna powierzchnia działki: 750 m²;
- 2) szerokość frontu działki:
 - a) minimalna: 15 m,
 - b) maksymalna: dowolna,
- 3) kąt położenia granic działek w stosunku do pasa drogowego: dowolny.

Rozdział 10.

Szczególne warunki zagospodarowywania terenów oraz ograniczenia w ich użytkowaniu, w tym zakaz zabudowy

§ 15. 1. Obszar planu znajduje się w granicach otuliny Kaszubskiego Parku Krajobrazowego, obowiązują przepisy odrębne.

2. Teren położony przy granicy obszaru Natura 2000 PLB220008 „Lasy Mirachowskie”, planowane zainwestowanie w żaden sposób nie może oddziaływać negatywnie na ten obszar.

3. Zainwestowanie i użytkowanie terenów zgodne z prawem, istniejące w dniu wejścia w życie planu uznaje się za zgodne z planem. Niezgodne z ustaleniami planu istniejące budynki i inne obiekty mogą być poddawane remontom i przebudowie. Rozbudowę dopuszcza się wyłącznie na zasadach zgodnych z planem.

4. W granicach opracowania planu znajduje się oznaczona na rysunku planu istniejąca napowietrzna linia elektroenergetyczna SN 15 kV, wzdłuż której wyznacza się pas ochrony o szerokości 14,0 m - po 7,0 m od osi linii. Zagospodarowanie w obszarze pasa ochrony musi być zgodne z przepisami odrębnymi. Dopuszcza się skablowanie napowietrznej linii elektroenergetycznej. W przypadku skablowania lub likwidacji linii elektroenergetycznej wyznaczony pas ochrony nie obowiązuje.

Rozdział 11.

Zasady modernizacji, rozbudowy i budowy systemów komunikacji i infrastruktury technicznej

§ 16. 1. Obsługę komunikacyjną obszaru planu ustala się z zewnętrznego układu komunikacyjnego poprzez drogę lokalną leżącą poza granicami planu (oznaczoną jako **D.KD.L.01**) i dojazdy, ciągi pieszo-jezdne, ciągi piesze leżące poza granicami planu (oznaczone jako **D.08/10.2.KX** i **D.08/10.3.KX**).

2. Ustalenia dotyczące zapewnienia miejsc postojowych:

- 1) minimalna liczba miejsc postojowych w ilości:
 - a) 2 m. p. na 1 lokal mieszkalny,
 - b) 1 m. p. na każde 50 m² powierzchni użytkowej usług i 1 miejsce parkingowe na 3 osoby zatrudnione,
 - c) miejsca przeznaczone na parkowanie pojazdów zaopatrzonych w kartę parkingową wyznacza się w liczbie nie mniejszej niż:
 - 1 miejsce – jeżeli liczba miejsc wynosi do 15,
 - 2 miejsca – jeżeli liczba miejsc wynosi 16–40,
 - 3 miejsca – jeżeli liczba miejsc wynosi 41–100,
 - 4% ogólnej liczby miejsc postojowych jeżeli ogólna liczba miejsc wynosi więcej niż 100;
- 2) liczba wymaganych miejsc postojowych do parkowania pojazdów zaopatrzonych w kartę parkingową zawiera się w ogólnej liczbie miejsc postojowych obliczonej na podstawie pkt a) i b);
- 3) obowiązuje zaspokojenie potrzeb parkingowych w granicach działki przynależnej do budynku.

§ 17. 1. Zasady lokalizacji sieci i urządzeń infrastruktury technicznej:

- 1) na całym obszarze objętym planem dopuszcza się lokalizację infrastruktury technicznej, a także przebudowy i rozbudowy sieci i urządzeń istniejących. Nowe sieci infrastruktury technicznej należy projektować jako sieci podziemne, tylko w szczególnie uzasadnionych przypadkach dopuszcza się budowę sieci napowietrznych;
- 2) dopuszcza się zmianę lokalizacji istniejących sieci i urządzeń infrastruktury technicznej w sposób nieograniczający podstawowego przeznaczenia terenów wydzielonych liniami rozgraniczającymi.

2. Ustala się następujące zasady modernizacji, rozbudowy i budowy systemów infrastruktury:

- 1) w zakresie zaopatrzenia w wodę: z sieci wodociągowej;
- 2) w zakresie odprowadzenia ścieków: ścieki bytowe odprowadzić do kanalizacji sanitarnej z odprowadzeniem ścieków do gminnej oczyszczalni ścieków (poza obszarem opracowania planu);
- 3) w zakresie odprowadzenia wód opadowych i roztopowych:
 - a) wody deszczowe z dachów i powierzchni nieutwardzonych odprowadzić na terenie działki do gruntu, szczelnych zbiorników lub zbiorników retencyjnych, zgodnie z przepisami odrębnymi,
 - b) wody deszczowe z terenów utwardzonych, odprowadzić do kanalizacji deszczowej lub do wód lub gruntu, zgodnie z przepisami odrębnymi;
 - c) zakazuje się powierzchniowego odprowadzania wód opadowych i roztopowych poza granice nieruchomości,
 - d) należy stosować rozwiązania techniczne, technologiczne i organizacyjne gwarantujące zabezpieczenie przed zanieczyszczeniem warstwy wodonośnej;
- 4) w zakresie zaopatrzenia w gaz: z sieci gazowej lub poprzez dystrybucję gazu w butlach, zgodnie z przepisami odrębnymi;
- 5) w zakresie zaopatrzenia w energię elektryczną:
 - a) z sieci elektroenergetycznej niskiego lub średniego napięcia,
 - b) dopuszcza się zasilanie obiektów budowlanych w energię elektryczną z odnawialnych źródeł energii;
- 6) w zakresie zaopatrzenia w energię ciepłą: indywidualne sposoby zaopatrzenia w ciepło ze źródeł nieemisyjnych lub niskoemisyjnych;
- 7) w zakresie unieszkodliwiania odpadów stałych:
 - a) odpady komunalne należy gromadzić w pojemnikach sytuowanych na terenie własnym, w miejscu do tego przeznaczonym zgodnie z przepisami odrębnymi oraz uchwalonymi przepisami lokalnymi (gminnym programem gospodarki odpadami),
 - c) gospodarowanie innymi odpadami zgodnie z przepisami odrębnymi;
- 8) w zakresie obsługi telekomunikacyjnej: uzbrojenie w usługi telekomunikacyjne w oparciu o istniejącą i projektowaną infrastrukturę, zgodnie z przepisami odrębnymi.

Rozdział 12.

Sposób i termin tymczasowego zagospodarowania, urządzania i użytkowania terenów

§ 18. Nie określa się sposobu i terminu tymczasowego zagospodarowania, urządzania i użytkowania terenu.

Rozdział 13.

Stawki procentowe, na podstawie których ustala się opłatę, o której mowa w art. 36 ust. 4 ustawy o planowaniu i zagospodarowaniu przestrzennym

§ 19. Ustala się stawkę procentową w wysokości 15%, z tytułu wzrostu wartości nieruchomości.

DZIAŁ III.

Ustalenia końcowe

§ 20. Na obszarze niniejszego planu traci moc miejscowy plan zagospodarowania przestrzennego rejonu wsi Sierakowice, zatwierdzony uchwałą nr XIII/152/11 Rady Gminy Sierakowice z dnia 13 grudnia 2011 r.

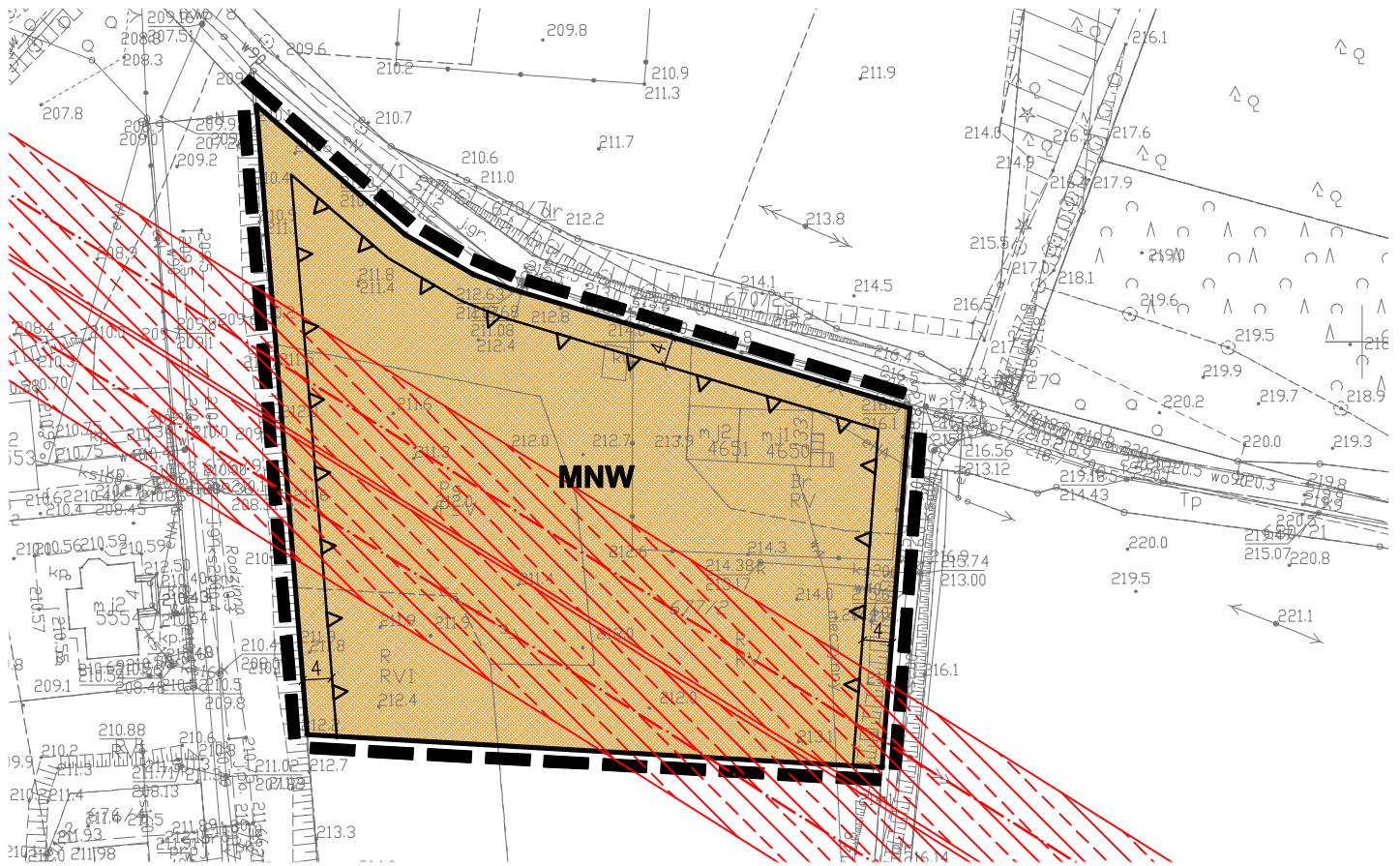
§ 21. Wykonanie uchwały powierza się Wójtowi Gminy Sierakowice.

§ 22. Uchwała wchodzi w życie po upływie 14 dni od dnia ogłoszenia jej w Dzienniku Urzędowym Województwa Pomorskiego.

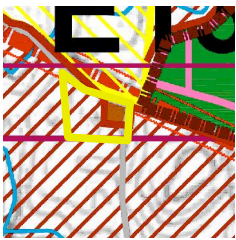
Przewodniczący Rady Gminy

Mirosław Kuczkowski

MIJSCOWY PLAN ZAGOSPODAROWANIA PRZESTRZENNEGO DLA DZIAŁKI OZNACZONEJ NR EW. 677/2, POŁOŻONEJ W OBRĘBIE EWIDENCYJNYM 0013 SIERAKOWICE, GMINA SIERAKOWICE



WYRYS ZE STUDIUM UWARUNKOWAŃ I KIERUNKÓW ZAGOSPODAROWANIA PRZESTRZENNEGO GMINY SIERAKOWICE

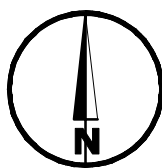


granica opracowania planu

2. KIERUNKI ZMIAN W STRUKTURZE PRZESTRZENNEJ I W PRZEZNACZENIU TERENÓW	
2.1. Obszary przeznaczone do zaінwestowania	
a) Tereny istniejącego zamieszkania	
	zabudowa w miejscowościach (zagrodowa, mieszkaniowa, usługowa)
	zabudowa rozpraszona (zagrodowa, mieszkaniowa jednorodzinna, usługowa)
	zabudowa rekreacyjna indywidualna
b) Obszary potencjalnego rozwoju miejscowości	
Obszary i rejon potencjalnego rozwoju wg części opisowej B rozdz. III.1.3	
	obszar A - obszar intensywnego rozwoju wielofunkcyjnego
2.2. Obszary rolniczo-osiedlone	
	obszary rolnicze z zabudową zagrodową, mieszkaniową jednorodziną i inną w granicach obszaru NATURA 2000 Lasy Mirachowskie PLB 220008
	obszary rolnicze z zabudową zagrodową, mieszkaniową jednorodziną i inną na pozostałym obszarze gminy
	granica otuliny KASZUBSKIEGO PARKU KRAJOBRAZOWEGO (KPK)

OZNACZENIA

- granica obszaru objętego miejscowym planem zagospodarowania przestrzennego
- linie rozgraniczające tereny o różnym przeznaczeniu lub różnych zasadach zagospodarowania
- nieprzekraczalna linia zabudowy
- teren zabudowy mieszkaniowej jednorodzinnej wolnostojącej
- istniejąca napowietrzna linia elektroenergetyczna SN 15kV
- pas ochrony istniejącej napowietrznej linii elektroenergetycznej SN 15kV



układ współrzędnych: PL-2000 str.6
mapa: Starostwo Powiatowe w Kartuzach, Wydział Geodezji

MIJSCOWY PLAN ZAGOSPODAROWANIA PRZESTRZENNEGO DLA DZIAŁKI OZNACZONEJ NR EW. 677/2, POŁOŻONEJ W OBRĘBIE EWIDENCYJNYM 0013 SIERAKOWICE, GMINA SIERAKOWICE

Załącznik nr 1 do uchwały Nr LXIII/862/24
Rady Gminy Sierakowice z dnia 6 lutego 2024 roku

SKALA 1:1000

Sporządzający: Wójt Gminy Sierakowice

CKK
ARCHITEKCI

Zespół autorski:
główny projektant: mgr inż. arch. Małgorzata Ossowska
członek POIU nr wpisu G-165/2003
projektanci: mgr inż. arch. Anna Król
mgr inż. arch. Olga Łętowska

Załącznik Nr 2 do uchwały Nr LXIII/862/24
Rady Gminy Sierakowice
z dnia 6 lutego 2024 r.

Rozstrzygnięcie o sposobie rozpatrzenia uwag złożonych do projektu miejscowego planu zagospodarowania przestrzennego

Na podstawie art. 17 pkt 9 ustawy z dnia 27 marca 2003 roku o planowaniu i zagospodarowaniu przestrzennym (t.j. Dz. U. z 2023 r. poz. 977 ze zm.) projekt planu został wyłożony do publicznego wglądu, wraz z prognozą oddziaływania na środowisko w dniach od **06.11.2023 r.** do **29.11.2023 r.**

Na podstawie art. 18 ustawy z dnia 27 marca 2003 roku o planowaniu i zagospodarowaniu przestrzennym (t.j. Dz. U. z 2023 r. poz. 977 ze zm.) każdy kto kwestionuje ustalenia przyjęte w projekcie planu może wnieść uwagi w terminie nie krótszym niż 14 dni od daty zakończenia wyłożenia projektu planu do publicznego wglądu.

W ustawowym terminie do 15.12.2023 r. nie zgłoszono żadnych uwag do projektu miejscowego planu zagospodarowania przestrzennego dla działki oznaczonej nr ew. 677/2, położonej w obrębie ewidencyjnym 0013 Sierakowice, Gmina Sierakowice.

Przewodniczący Rady Gminy

Mirosław Kuczkowski

Załącznik Nr 3 do uchwały Nr LXIII/862/24
Rady Gminy Sierakowice
z dnia 6 lutego 2024 r.

Rozstrzygnięcie o sposobie realizacji zapisanych w planie inwestycji z zakresu infrastruktury technicznej, które należą do zadań własnych gminy oraz zasad ich finansowania

Na podstawie art. 20 ust. 1 ustawy z dnia 27 marca 2003 r. o planowaniu i zagospodarowaniu przestrzennym (t.j. Dz. U. z 2023 r. poz. 977 ze zm.), art. 7 ust. 1 pkt 1, 2 i 3 ustawy z dnia 8 marca 1990 r. o samorządzie gminnym (t.j. Dz. U. z 2023 r. poz. 40 ze zm.) oraz na podstawie ustawy z dnia 27 sierpnia 2009r. o finansach publicznych (t.j. Dz. U. z 2023 r. poz. 1270 ze zm.) Rada Gminy Sierakowice rozstrzyga, co następuje:

I. Zadania własne gminy

Do zadań własnych gminy z zakresu infrastruktury technicznej, finansowanych z udziałem środków z budżetu gminy zalicza się:

- budowę dróg gminnych wraz z ich oświetleniem,
- budowę wodociągów i urządzeń wodociągowych,
- budowę kanalizacji sanitarnej z urządzeniami,
- budowę kanalizacji deszczowej z urządzeniami.

Przepisom o finansach publicznych podlegają inwestycje, które realizowane są z udziałem środków publicznych zdefiniowanych w Art. 5 ustawy o finansach publicznych oraz środków pochodzących z funduszy strukturalnych UE.

Pozostałe zadania własne gminy z zakresu infrastruktury technicznej, określone w art. 7 ust. 1 ustawy o samorządzie gminnym, jak

- zaopatrzenie w energię elektryczną,
- zaopatrzenie w energię cieplną,
- zaopatrzenie w gaz,

podlegają dodatkowo regulacjom ustawy Prawo energetyczne. Zaopatrzenie w te media realizują przedsiębiorstwa energetyczne. Inwestycje z zakresu zaopatrzenia nie są finansowane z udziałem środków z budżetu gminy. Wskazane w ustawie Prawo energetyczne zadania własne gminy, finansowane z jej budżetu, obejmują wykonanie oświetlenia dróg, których gmina jest zarządcą - czyli dróg gminnych.

II. Budowa dróg

W granicach planu nie przewiduje się realizacji dróg publicznych.

III. Uzbrojenie terenu

Zasady modernizacji, rozbudowy i budowy systemu zaopatrzenia w wodę: obszar objęty planem będzie zaopatrywany w wodę z sieci wodociągowej.

Zasady modernizacji, rozbudowy i budowy systemu kanalizacji sanitarnej: ścieki bytowe odprowadzić do kanalizacji sanitarnej z odprowadzeniem ścieków do gminnej oczyszczalni ścieków (poza obszarem opracowania planu).

Zasady modernizacji, rozbudowy i budowy kanalizacji deszczowej:

- a) wody deszczowe z dachów i powierzchni nieutwardzonych odprowadzić na terenie działki do gruntu, szczelnych zbiorników lub zbiorników retencyjnych, zgodnie z przepisami odrębnymi,
- b) wody deszczowe z terenów utwardzonych, odprowadzić do kanalizacji deszczowej lub do wód lub gruntu, zgodnie z przepisami odrębnymi;

- c) zakazuje się powierzchniowego odprowadzania wód opadowych i roztopowych poza granice nieruchomości,
- d) należy stosować rozwiązania techniczne, technologiczne i organizacyjne gwarantujące zabezpieczenie przed zanieczyszczeniem warstwy wodonośnej.

IV. Źródła finansowania inwestycji z zakresu infrastruktury technicznej

Wejście w życie niniejszej zmiany planu nie wpływa na konieczność poniesienia przez Gminę dodatkowych kosztów z zakresu infrastruktury technicznej.

V. Zasady prowadzenia polityki finansowej

- 1) Konstruowanie rocznych budżetów powinno odbywać się w kontekście wieloletniej polityki finansowej gminy, nastawionej na realizację inwestycji z zakresu infrastruktury technicznej.
- 2) Źródła finansowe związane z korzyściami opracowanego miejscowego planu zagospodarowania przestrzennego (opłaty planistyczne, opłaty adiacenckie itp.) powinny być przeznaczone na rozwój przestrzenny i infrastrukturalny. Opłaty z tytułu opłaty planistycznej oraz opłaty adiacenckiej winny być ściągane w każdym przypadku.

Przewodniczący Rady Gminy

Mirosław Kuczkowski

Załącznik Nr 4 do uchwały Nr LXIII/862/24

Rady Gminy Sierakowice

z dnia 6 lutego 2024 r.

Zalacznik4.gml

Dane przestrzenne, o których mowa w art. 67a ust. 3 i 5 ustawy z dnia 27 marca 2003 r. o planowaniu i zagospodarowaniu przestrzennym (j.t. Dz.U. z 2023 r. poz. 977 z późn. zm.) ujawnione zostaną po kliknięciu w ikonę