



DZIENNIK URZĘDOWY

WOJEWÓDZTWA POMORSKIEGO

Gdańsk, dnia 23 lutego 2024 r.

Poz. 1013

ZARZĄDZENIE NR 2 DYREKTORA URZĘDU MORSKIEGO W SZCZECINIE

z dnia 22 lutego 2024 r.

w sprawie określenia granic pasa technicznego wzdłuż wybrzeża Morza Bałtyckiego na terenie gminy Sianów.

Na podstawie art. 36 ust. 5 pkt 1 ustawy z dnia 21 marca 1991 r. o obszarach morskich Rzeczypospolitej Polskiej i administracji morskiej (Dz. U. z 2023 r. poz. 960, poz. 1688 oraz poz. 2029) zarządza się, co następuje:

§ 1. Granicę pasa technicznego wzdłuż wybrzeża Morza Bałtyckiego od strony lądu na terenie gminy Sianów, w obrębie Łazy określa linia przedstawiona na dwóch arkuszach mapy stanowiącej załącznik do zarządzenia.

§ 2. Granica pasa technicznego biegnie:

- 1) po granicy działek ewidencyjnych lub liniami łączącymi istniejące punkty graniczne,
- 2) w miejscu, gdzie nie można było wyznaczyć przebiegu granicy pasa technicznego po punktach granicznych działek ewidencyjnych, wyznaczono punkty graniczne metodą opisu topograficznego, zgodnie z przepisami wydanymi na podstawie art. 32 ust. 6 ustawy z dnia 17 maja 1989 r. Prawo geodezyjne i kartograficzne (Dz. U. z 2023 r. poz. 1752, poz. 1668 oraz poz. 1762). Punkty te oznaczono na załączniku graficznym.

§ 3. W zarządzeniu Nr 2 Dyrektora Urzędu Morskiego w Słupsku z dnia 4 maja 2006 r. w sprawie określenia granic pasa technicznego Urzędu Morskiego w Słupsku na terenie Województw Pomorskiego i Zachodniopomorskiego (Dz. Urz. Woj. Pomorskiego z 2006 r. nr 57, poz. 1186, z 2021 r. poz. 3840 i 4083, z 2023 r. poz. 1478 oraz z 2024 r. poz. 710, Dz. Urz. Woj. Zachodniopomorskiego z 2006 r. nr 71, poz. 1264, z 2023 r. poz. 1880 oraz z 2024 r. poz. 743), w § 1 ust. 7 uchyla się pkt 3.

§ 4. Zarządzenie wchodzi w życie po upływie 14 dni od dnia ogłoszenia.

Dyrektor Urzędu Morskiego
w Szczecinie





Wojciech Zdanowicz

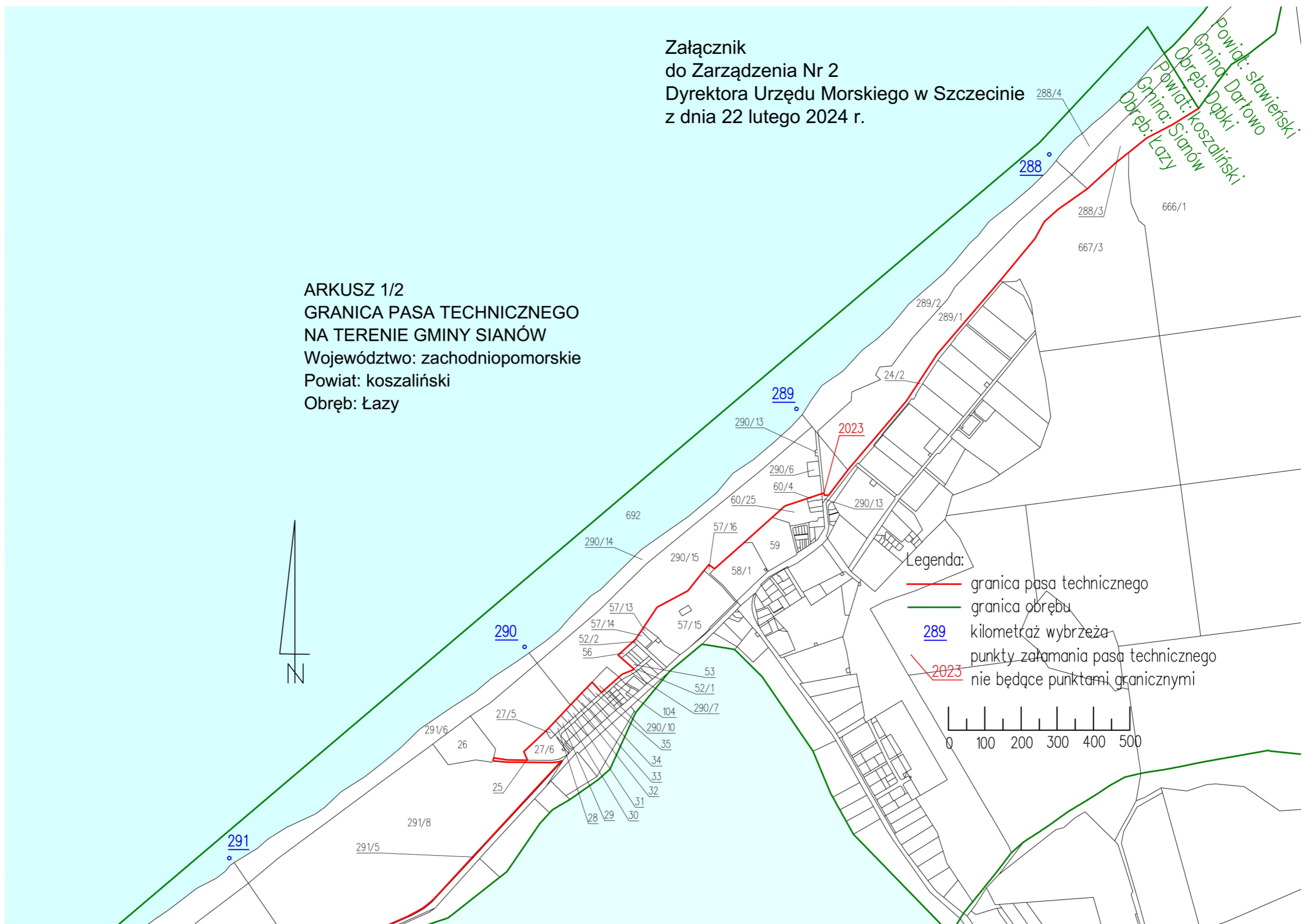
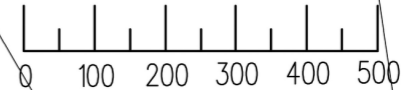
Załącznik
do Zarządzenia Nr 2
Dyrektora Urzędu Morskiego w Szczecinie
z dnia 22 lutego 2024 r.

ARKUSZ 1/2
GRANICA PASA TECHNICZNEGO
NA TERENIE GMINY SIANÓW
Województwo: zachodniopomorskie
Powiat: koszaliński
Obręb: Łazy



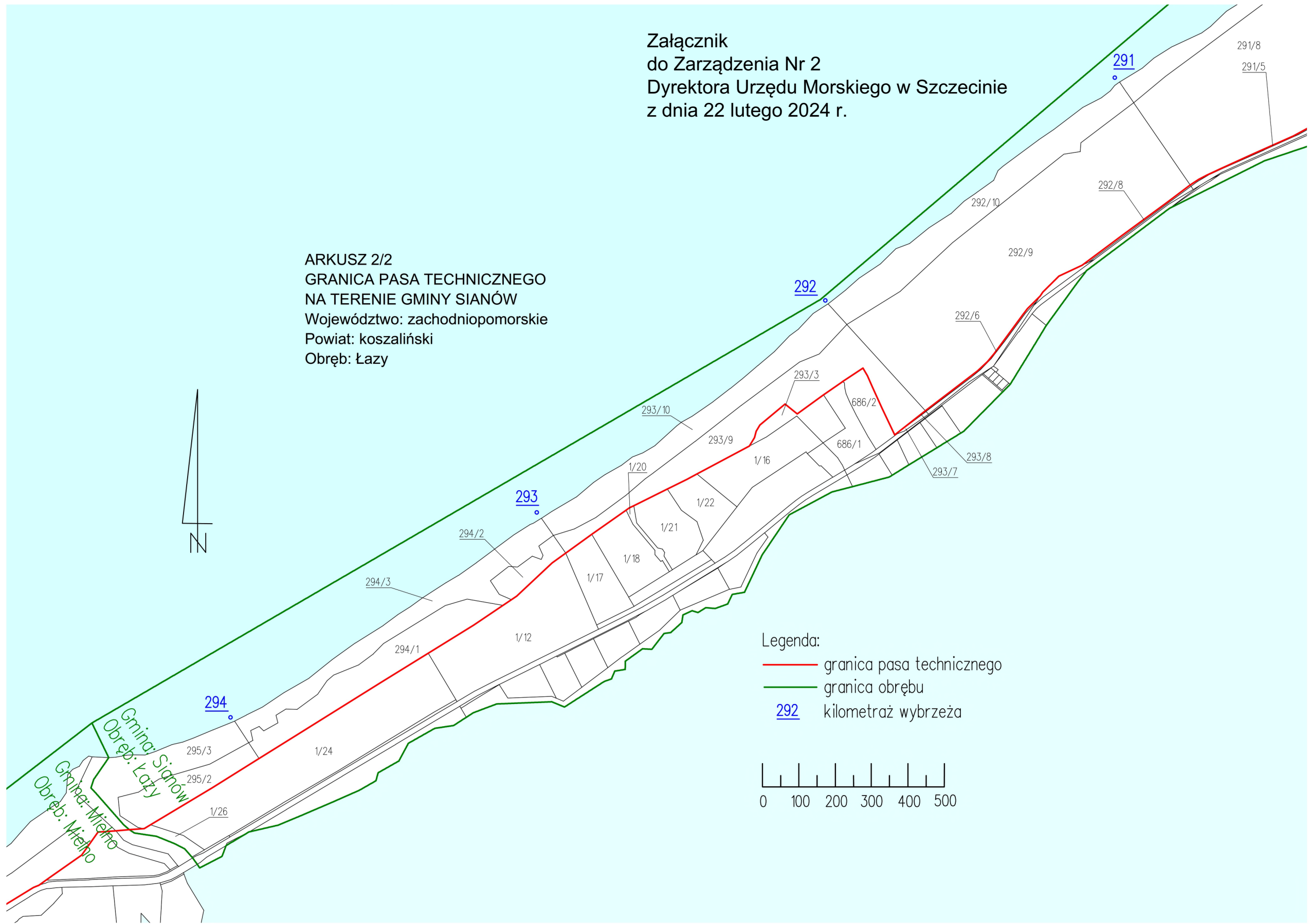
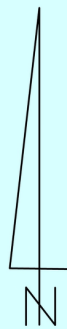
Legenda:

-  granica pasa technicznego
-  granica obrębu
-  289 kilometraż wybrzeża
-  2023 punkty załamania pasa technicznego nie będące punktami granicznymi

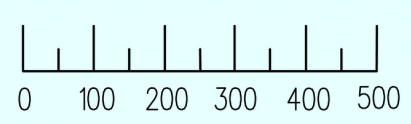


Załącznik
do Zarządzenia Nr 2
Dyrektora Urzędu Morskiego w Szczecinie
z dnia 22 lutego 2024 r.

ARKUSZ 2/2
GRANICA PASA TECHNICZNEGO
NA TERENIE GMINY SIANÓW
Województwo: zachodniopomorskie
Powiat: koszaliński
Obręb: Łazy



Legenda:
— granica pasa technicznego
— granica obrębu
292 kilometraż wybrzeża



Gmina: Sianów
Obręb: Łazy
Gmina: Międzyzdroje
Obręb: Międzyzdroje