



DZIENNIK URZĘDOWY

WOJEWÓDZTWA POMORSKIEGO

Gdańsk, dnia 08.11.2024 r.

Poz. 4646

UCHWAŁA NR VI/42/2024 RADY MIEJSKIEJ W KĘPICACH

z dnia 24 października 2024 r.

w sprawie zaliczenia dróg do kategorii dróg gminnych oraz ustalenia nowego przebiegu istniejącej drogi gminnej

Na podstawie art. 7 ust. 1 pkt 2, art. 18 ust. 2 pkt 15 oraz art. 40 ust. 1 ustawy z dnia 8 marca 1990 r. o samorządzie gminnym (t.j. Dz. U. z 2024 r. poz. 609 z późn. zm.) w związku z art. 7 ust. 1, 2 i 3 ustawy z dnia 21 marca 1985r. o drogach publicznych (t.j. Dz. U. z 2024 r., poz. 320 z późn. zm.)

Rada Miejska w Kępicach, po zasięgnięciu opinii Zarządu Powiatu Słupskiego, uchwała, co następuje:

§ 1. Do kategorii dróg gminnych zalicza się następujące drogi:

- 1) droga gruntowa w miejscowości Ciecholub, obejmująca działkę nr 38, w obrębie ewidencyjnym Ciecholub, prowadząca do zabudowań jednorodzinnych.
- 2) odcinek drogi obejmujący działki o numerach ewidencyjnych: 512/5, 512/7, 512/3, obręb Kępice, posiadający połączenie z drogą gminną nr 159525 G (ul. Jana Kochanowskiego) oraz stanowiący dojazd do zabudowań jednorodzinnych.
- 3) droga gruntowa przebiegająca przez działki o numerach: 322 w obrębie ewidencyjnym Barwino oraz dz. nr 327 w obrębie ewidencyjnym Korzybie, posiadająca połączenie z Drogą Wojewódzką nr 209 w miejscowości Barwino i prowadząca do miejscowości Osieki.

§ 2. Ustala się nowy przebieg istniejącej drogi gminnej o numerze 159003 G, w sposób przedstawiony w poniższej tabeli:

Lp.	Dotychczasowy przebieg	Dotychczasowe numery działek geodezyjnych	Nowy przebieg	Nowe numery działek geodezyjnych
1.	Korzybie droga woj. nr 209 – Gościeradz (Ameryka) – Barwino droga woj. nr 209	341, 103/6, 330/2, 406, 330/3	Droga woj. nr 209 – Gościeradz	330/3, 406, 330/2, obręb Barwino

§ 3. Szczegółowe położenie i przebieg dróg wymienionych w §1 oznaczone jest na mapach stanowiących załączniki 1-4 do niniejszej uchwały.

§ 4. §4Wykonanie uchwały powierza się Burmistrzowi Kępic.

§ 5. §5Uchwała wchodzi w życie po upływie 14 dni od dnia ogłoszenia w Dzienniku Urzędowym Województwa Pomorskiego.

Przewodniczący Rady
Miejskiej w Kępicach

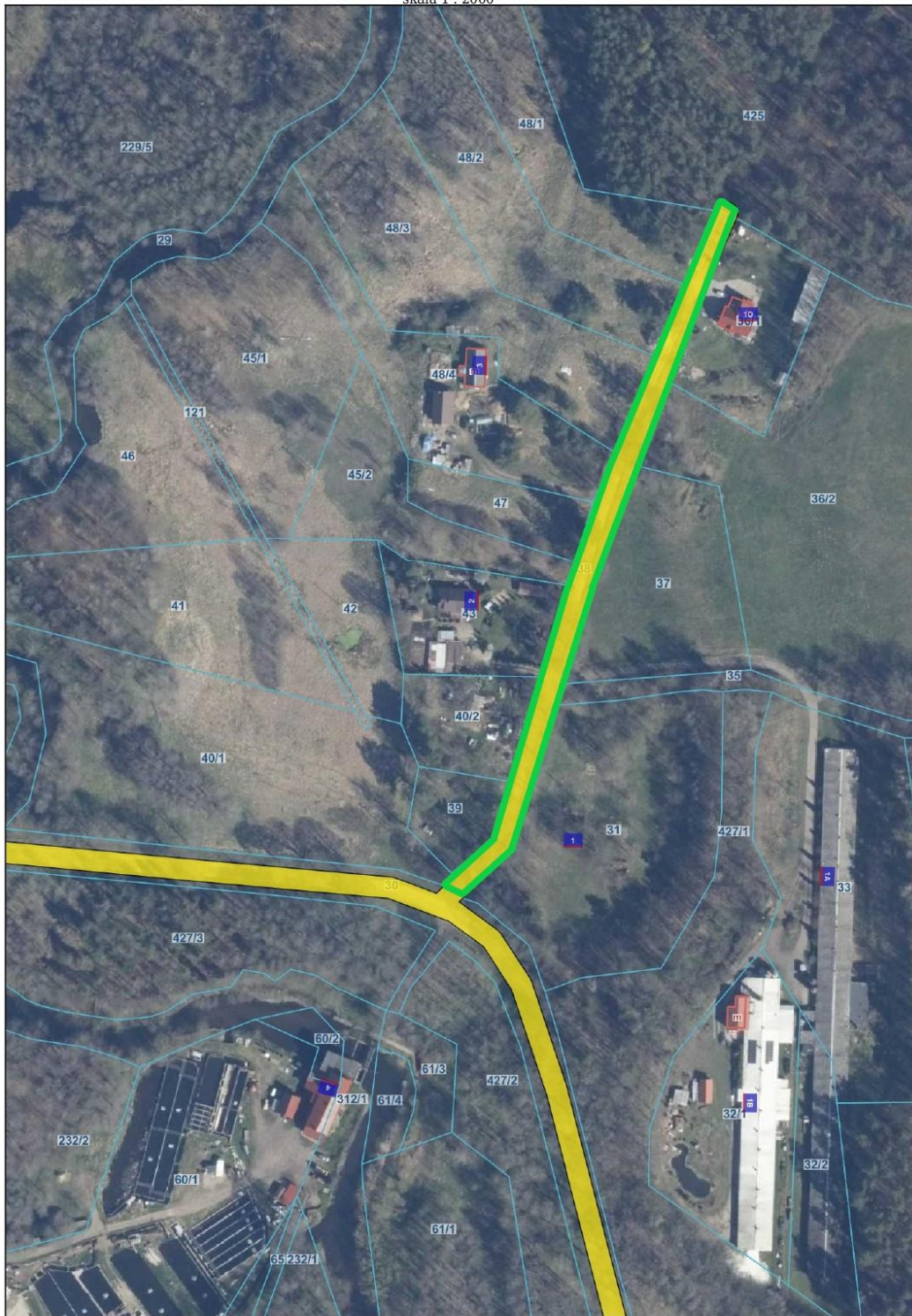
Marek Busłowicz

Załącznik Nr 1 do uchwały Nr VI/42/2024
Rady Miejskiej w Kępicach
z dnia 24 października 2024 r.

**Kępice - System Informacji Przestrzennej**

Miasto i Gmina Kępice

skala 1 : 2000

Ciecholub, gmina Kępice

Niniejszy wydruk nie stanowi dokumentu w rozumieniu przepisów prawa.
Wydrukowano w serwisie kepice.e-mapa.net dnia 2024-08-28 10:15:42

Legenda:

 -poglądowy przebieg drogi, dz. nr 38, obręb
Ciecholub

strona 1

Załącznik Nr 2 do uchwały Nr VI/42/2024
Rady Miejskiej w Kępicach
z dnia 24 października 2024 r.



Kępice - System Informacji Przestrzennej
Miasto i Gmina Kępice
skala 1 : 10000

Barwino-Osieki, gmina Kępice



Niniejszy wydruk nie stanowi dokumentu w rozumieniu przepisów prawa.
Wydrukowano w serwisie kepice.e-mapa.net dnia 2024-08-28 09:41:03

Legenda:

 - poglądowy przebieg drogi relacji Barwino-Osieki, dz. nr 322
obręb Barwino, 327 obręb Korzybie

strona 1

Załącznik Nr 3 do uchwały Nr VI/42/2024
Rady Miejskiej w Kępicach
z dnia 24 października 2024 r.




Kępice - System Informacji Przestrzennej
Miasto i Gmina Kępice
skala 1 : 6000



Niniejszy wydruk nie stanowi dokumentu w rozumieniu przepisów prawa.
Wydrukowano w serwisie kepice.e-mapa.net dnia 2024-09-06 07:55:40

Legenda:

 - poglądowy przebieg zmiany drogi gminnej
nr 159003G, dz. nr 330/3, 406, 330/2

strona 1

Załącznik Nr 4 do uchwały Nr VI/42/2024
Rady Miejskiej w Kępicach
z dnia 24 października 2024 r.



Kępice - System Informacji Przestrzennej

Miasto i Gmina Kępice

skala 1 : 1500


ul. Kochanowskiego, Kępice

Załącznik graficzny nr 5 do
pisma z dnia 06.09.2024 r.



Niniejszy wydruk nie stanowi dokumentu w rozumieniu przepisów prawa.
Wydrukowano w serwisie kepice.e-mapa.net dnia 2024-09-06 10:22:53

Legenda:

 - poglądowy przebieg drogi, dz. nr 512/5, 512/7, 512/3, obręb Kępice

strona 1