



DZIENNIK URZĘDOWY

WOJEWÓDZTWA POMORSKIEGO

Gdańsk, dnia 30.01.2024 r.

Poz. 501

UCHWAŁA Nr XLII/355/23

RADY GMINY KARSIN

z dnia 22 grudnia 2023 r.

w sprawie: zaliczenia dróg położonych na terenie Gminy Karsin do kategorii dróg gminnych.

Na podstawie: art. 18 ust. 2, pkt 15 ustawy z dnia 8 marca 1990 r. o samorządzie gminnym (t.j. Dz. U. z 2023 r. poz. 40 z późn. zm.), oraz art. 7, ust. 2 ustawy z dnia 21 marca 1985 r. o drogach publicznych (t.j. Dz. U. z 2023 r. poz. 645 z późn. zm.), po zasięgnięciu opinii Zarządu Powiatu Kościerskiego dotyczącej zaliczenia dróg położonych na obszarze Gminy Karsin do kategorii dróg gminnych, **Rada Gminy Karsin uchwala, co następuje:**

§ 1.

Do kategorii dróg gminnych zalicza się następujące odcinki dróg:

1. Działki położone w obrębie Karsin o numerach ewidencyjnych:

- a) dz. nr 132, 138/1, 139/3, 138/3 (ul. Parkowa) na całej długości od skrzyżowania z drogą powiatową nr 2410G do skrzyżowania z drogą gminną nr 207034G.
- b) dz. nr 131/3, 674/1, 142/3 na całej długości od skrzyżowania z drogą gminną nr 207029G do skrzyżowania z drogą gminną nr 207034G.
- c) dz. nr 295 na całej długości od skrzyżowania z drogą powiatową nr 2405G do skrzyżowania z drogą gminną nr 207069G.
- d) dz. nr 853/42 na całej długości stanowiącej przedłużenie ulicy Sosnowej.
- e) dz. nr 858 na całej długości od skrzyżowania z drogą gminną nr 207028G.
- f) dz. nr 416/9 na całej długości od skrzyżowania z drogą gminną nr 207034G.

2. Działki położone w obrębie Wiele o numerach ewidencyjnych:

- a) dz. nr 605 na całej długości od granicy z drogą leśną (przy drodze gminnej nr 207017G).
- b) dz. nr 828/1 na całej długości stanowiącej przedłużenie ul. Wicka Rogali (droga gminna nr 207045G) do skrzyżowania z drogą powiatową nr 2410G.
- c) dz. 478 na całej długości od skrzyżowania z drogą powiatową nr 2410G.
- d) dz. nr 46 na całej długości od skrzyżowania z drogą powiatową nr 2410G.

3. Działki położone w obrębie Wdzydze Tucholskie o numerach ewidencyjnych:

- a) dz. nr 108/2 na całej długości od skrzyżowania z drogą gminną nr 207005G do skrzyżowania z drogą gminną nr 207033G.
- b) dz. nr 100 na całej długości od skrzyżowania z drogą gminną stanowiącą działkę nr 84 do skrzyżowania z drogą wewnętrzną stanowiącą działkę nr 108/2.

- c) dz. nr 70/7 na całej długości od skrzyżowania z drogą gminną nr 207005G.
- d) dz. nr 198 na całej długości od skrzyżowania z drogą gminną nr 207033G.
- e) dz. nr 89/2 na całej długości od skrzyżowania z drogą gminną nr 207033G.

4. Działki położone w obrębie Przytarnia o numerach ewidencyjnych:

- a) dz. nr 69 na odcinku od skrzyżowania z drogą gminną nr 207001G do granicy działki.
- b) dz. nr 301/7, 154/3, 166/2, 164/7 na całej długości od skrzyżowania z drogą gminną nr 207006G.
- c) dz. nr 264/5, 248/1, 243/2 na całej długości od skrzyżowania z drogą gminną nr 207003G.
- d) dz. nr 319, 325/2 na całej długości od skrzyżowania z drogą gminną nr 207006G.

5. Działki położone w obrębie Osowo o numerach ewidencyjnych:

- a) dz. nr 21/4, 21/2, 18/10, 18/4, 18/21 na całej długości od skrzyżowania z drogą gminną nr 207015G.

6. Działki położone w obrębie Miedzno o numerach ewidencyjnych:

- a) dz. nr 5 na całej długości jako przedłużenie drogi gminnej stanowiącej działkę nr 226, obręb Bąk, do skrzyżowania z drogą gminną stanowiącą działkę nr 8, obręb Miedzno.

§ 2.

Szczegółowe położenie, oraz przebieg dróg przedstawiono na mapach, stanowiących załączniki 1-15 do niniejszej uchwały.

§ 3.

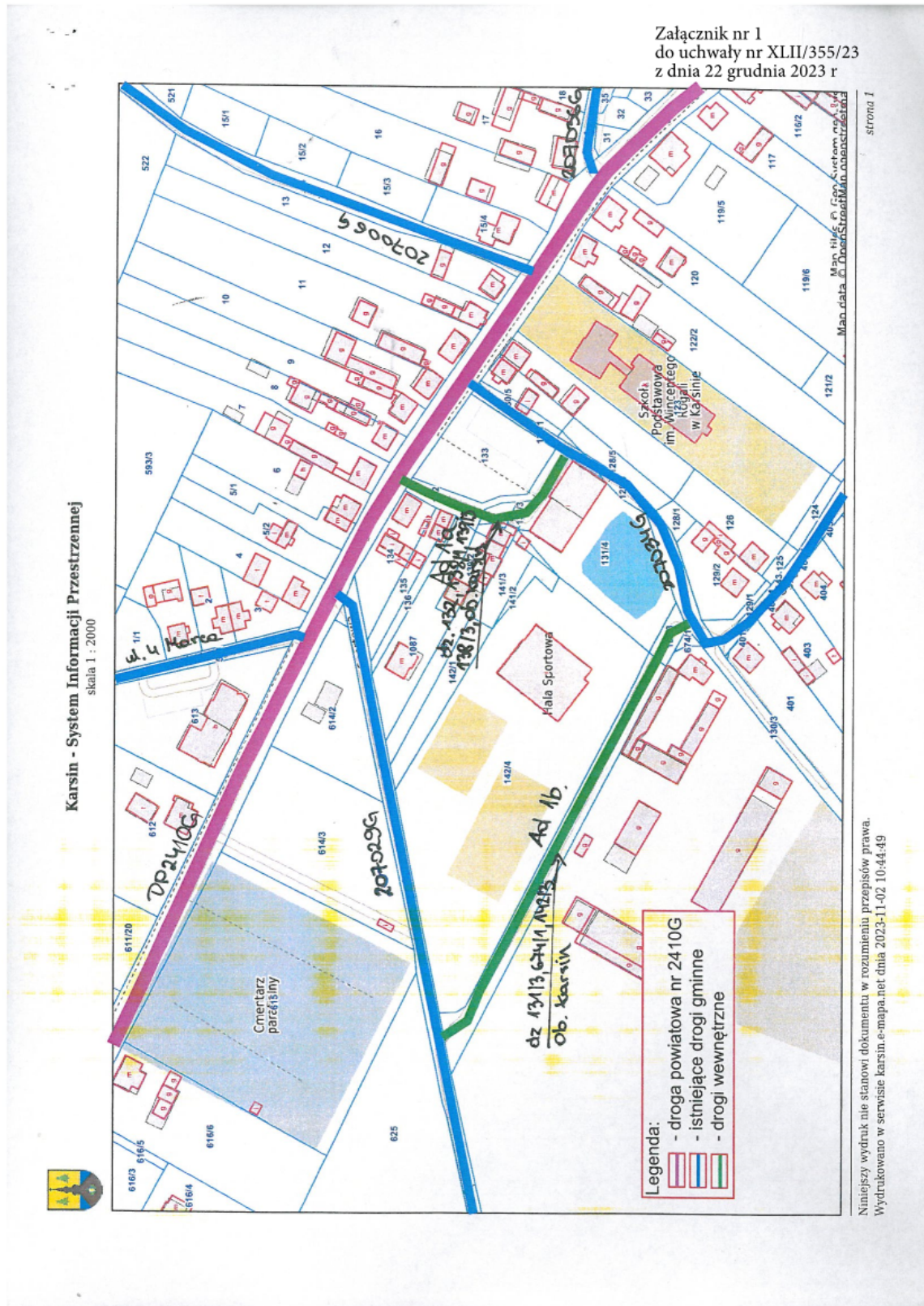
Wykonanie uchwały powierza się Wójtowi Gminy Karsin.

§ 4.

Uchwała wchodzi w życie po upływie 14 dni od dnia ogłoszenia w Dzienniku Urzędowym Województwa Pomorskiego.

Przewodniczący Rady Gminy

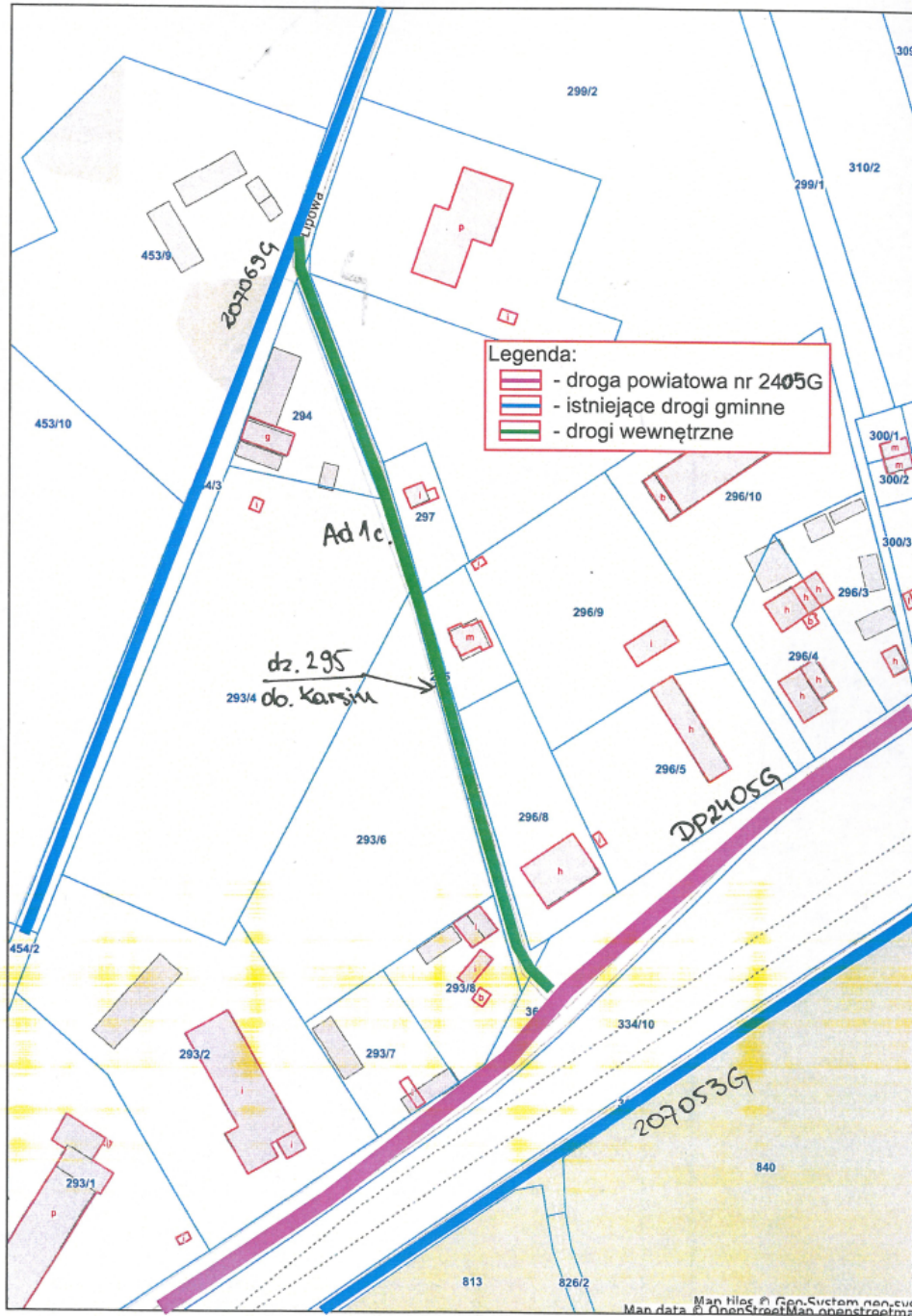
Bogdan Pepliński





Karsin - System Informacji Przestrzennej
skala 1 : 2000

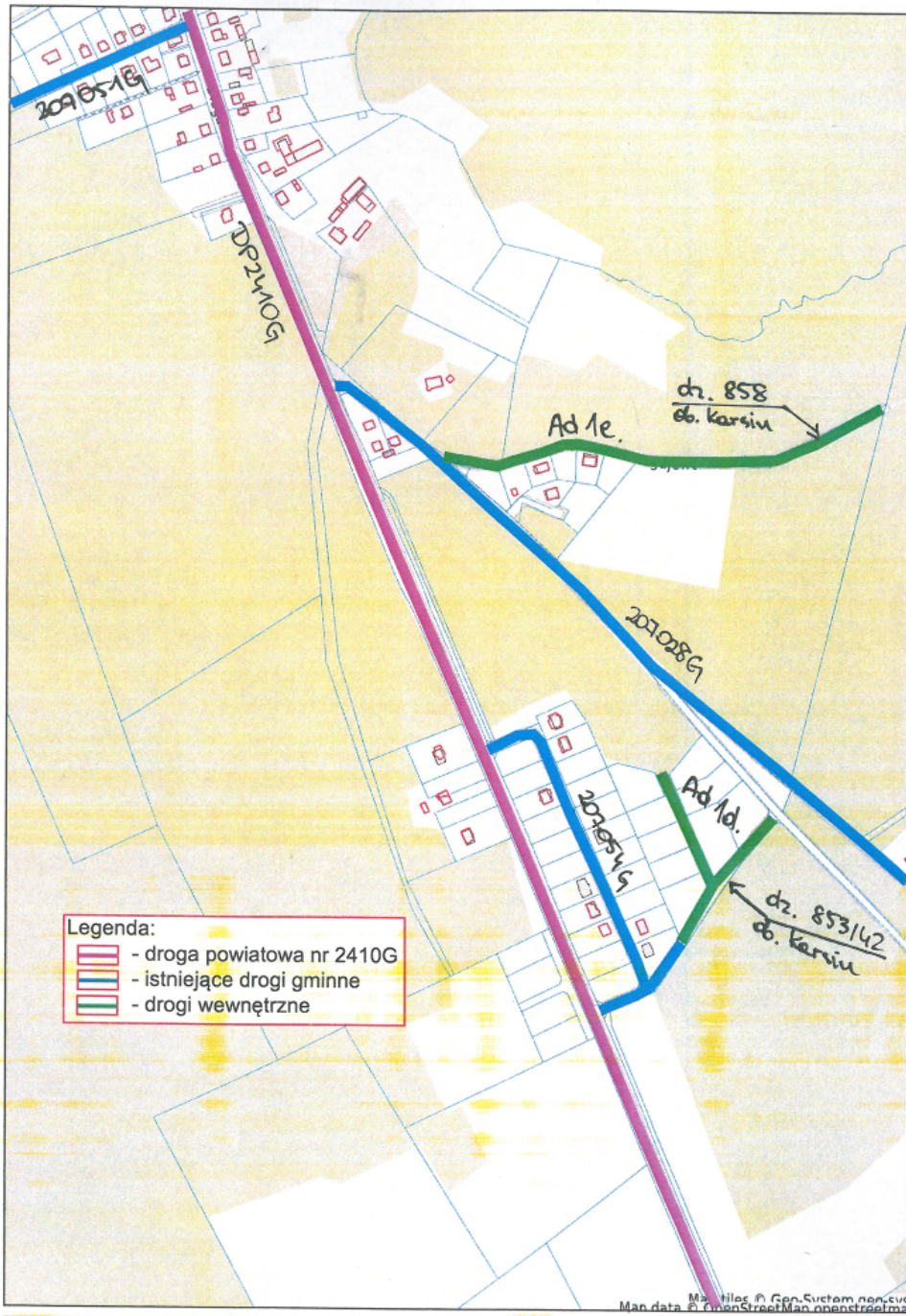
Załącznik nr 2
do uchwały nr XLII/355/23
z dnia 22 grudnia 2023 r





Karsin - System Informacji Przestrzennej
skala 1 : 5000

Załącznik nr 3
do uchwały nr XLII/355/23
z dnia 22 grudnia 2023 r



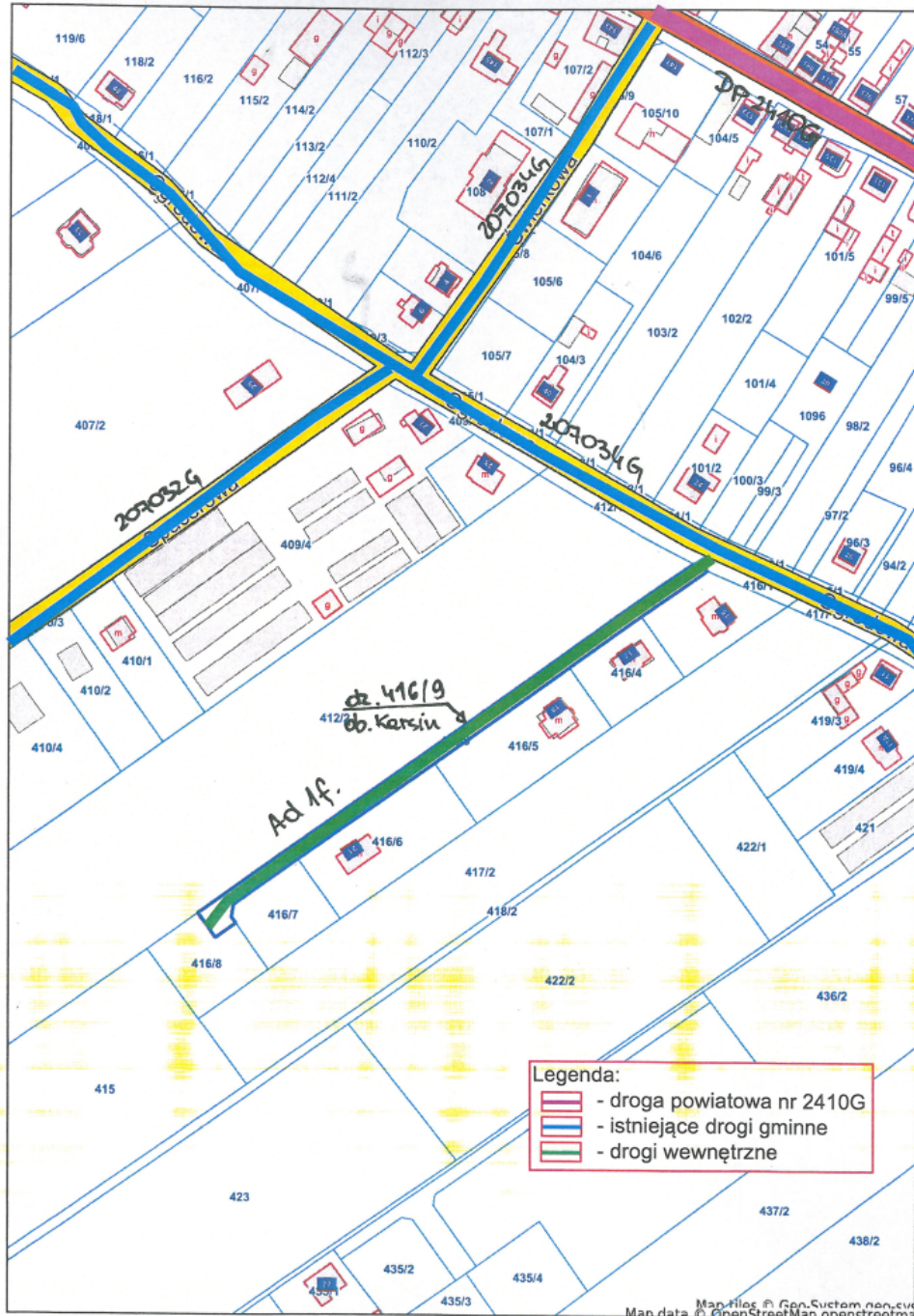
Niniejszy wydruk nie stanowi dokumentu w rozumieniu przepisów prawa.
Wydrukowano w serwisie karsin.e-mapa.net dnia 2023-11-14 08:18:34

strona 1

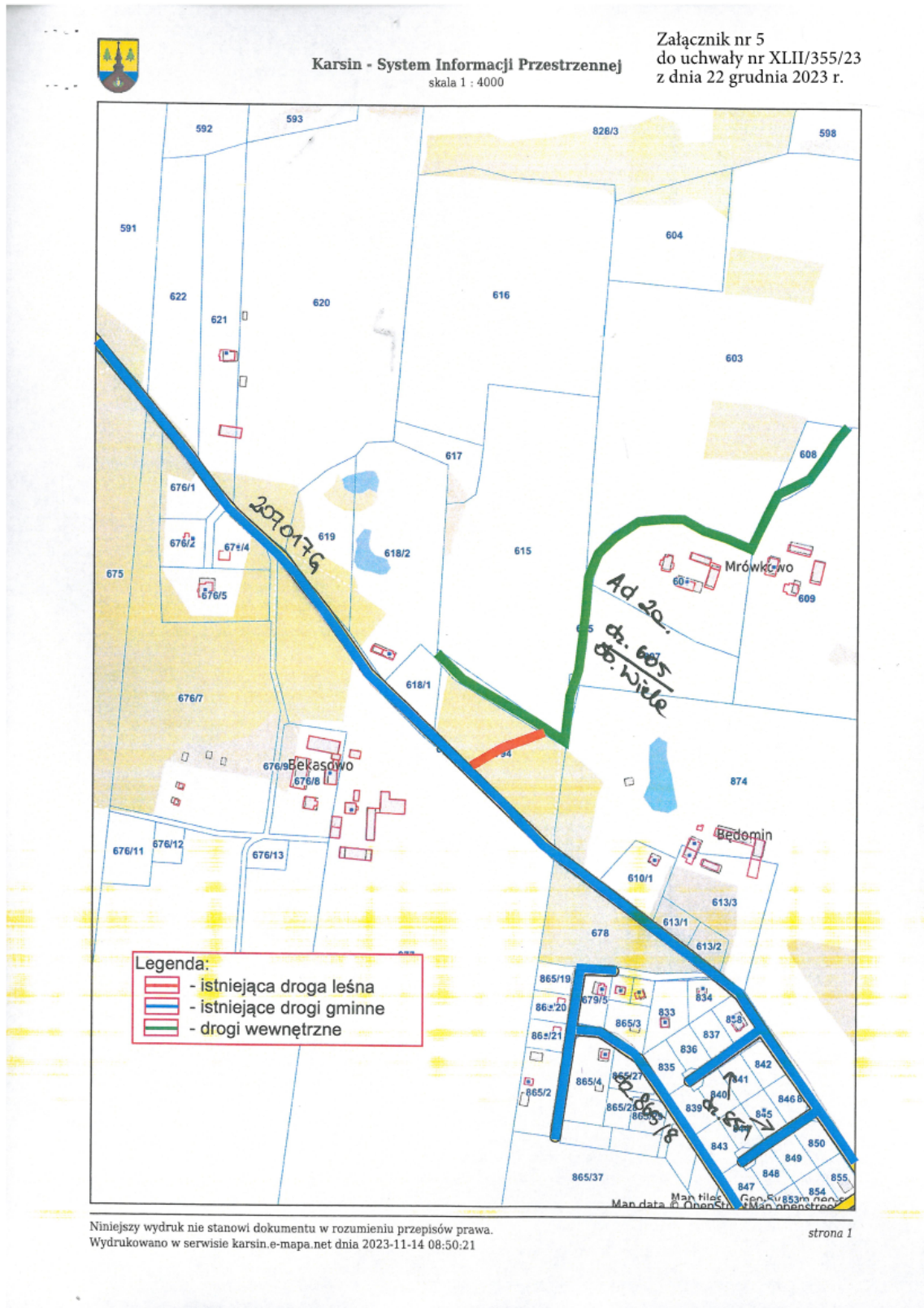


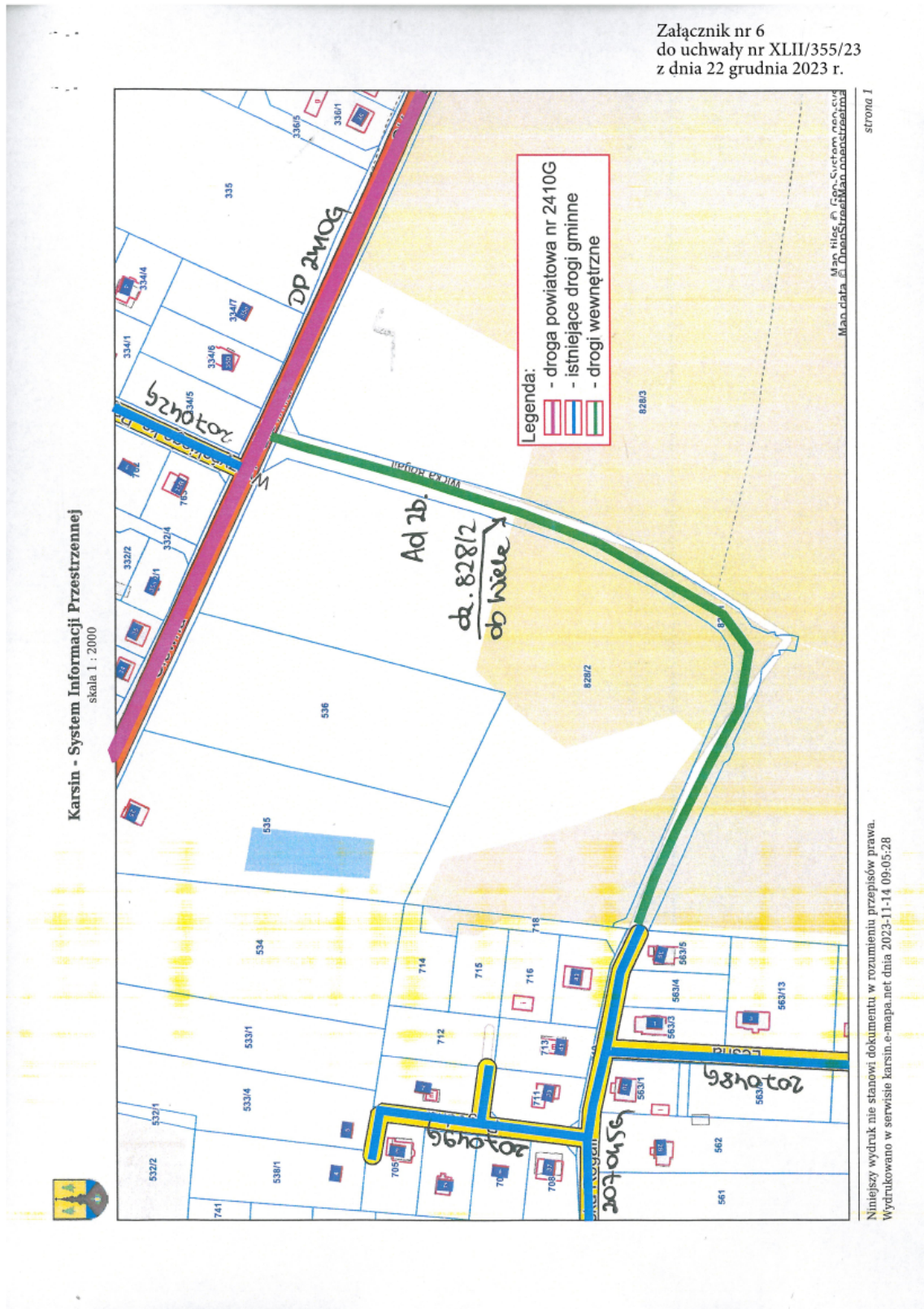
Karsin - System Informacji Przestrzennej
skala 1 : 2000

Załącznik nr 4
do uchwały nr XLIII/355/23
z dnia 22 grudnia 2023 r.



Niniejszy wydruk nie stanowi dokumentu w rozumieniu przepisów prawa.
Wydrukowano w serwisie karsin.e-mapa.net dnia 2023-11-14 08:42:18

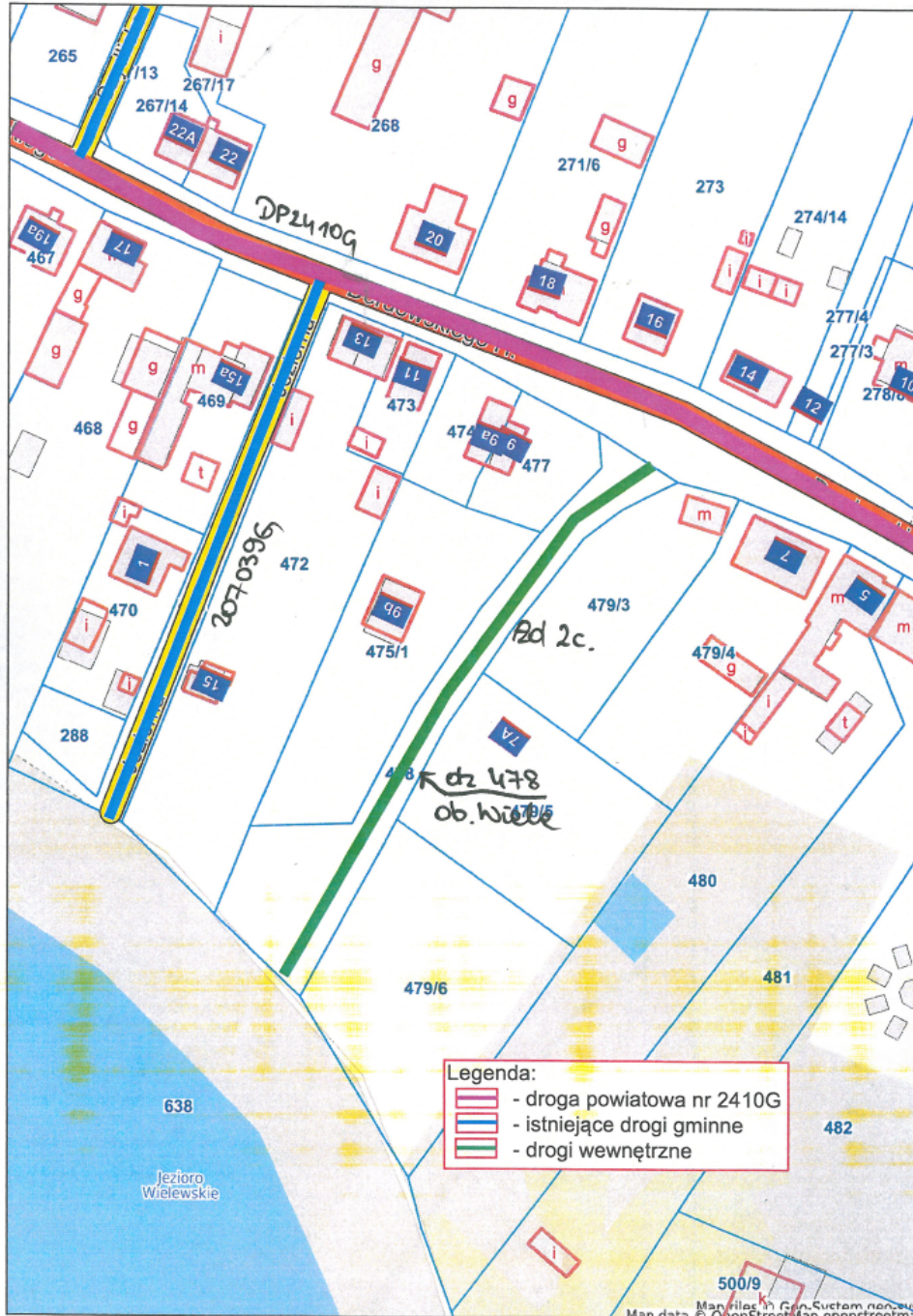


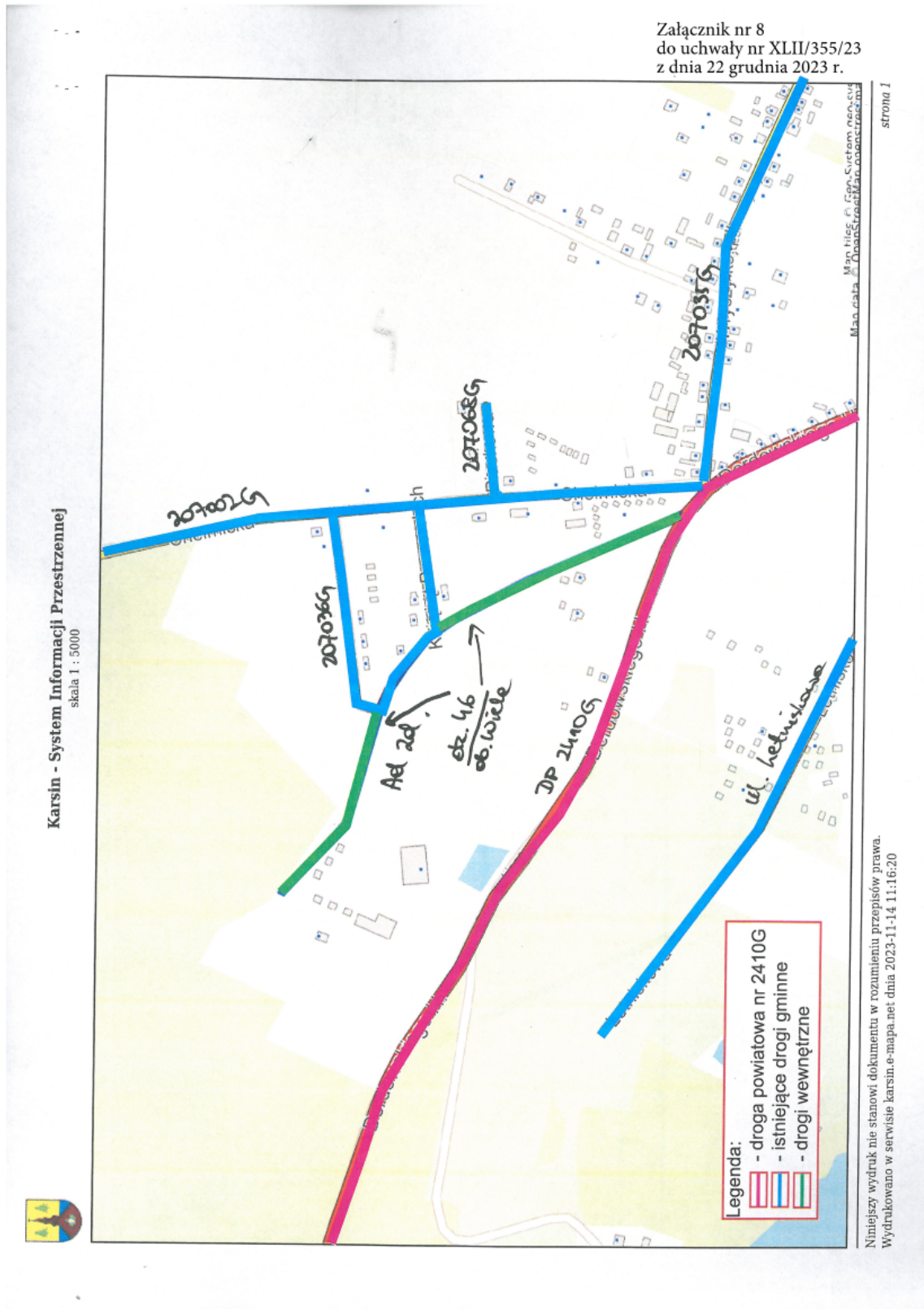


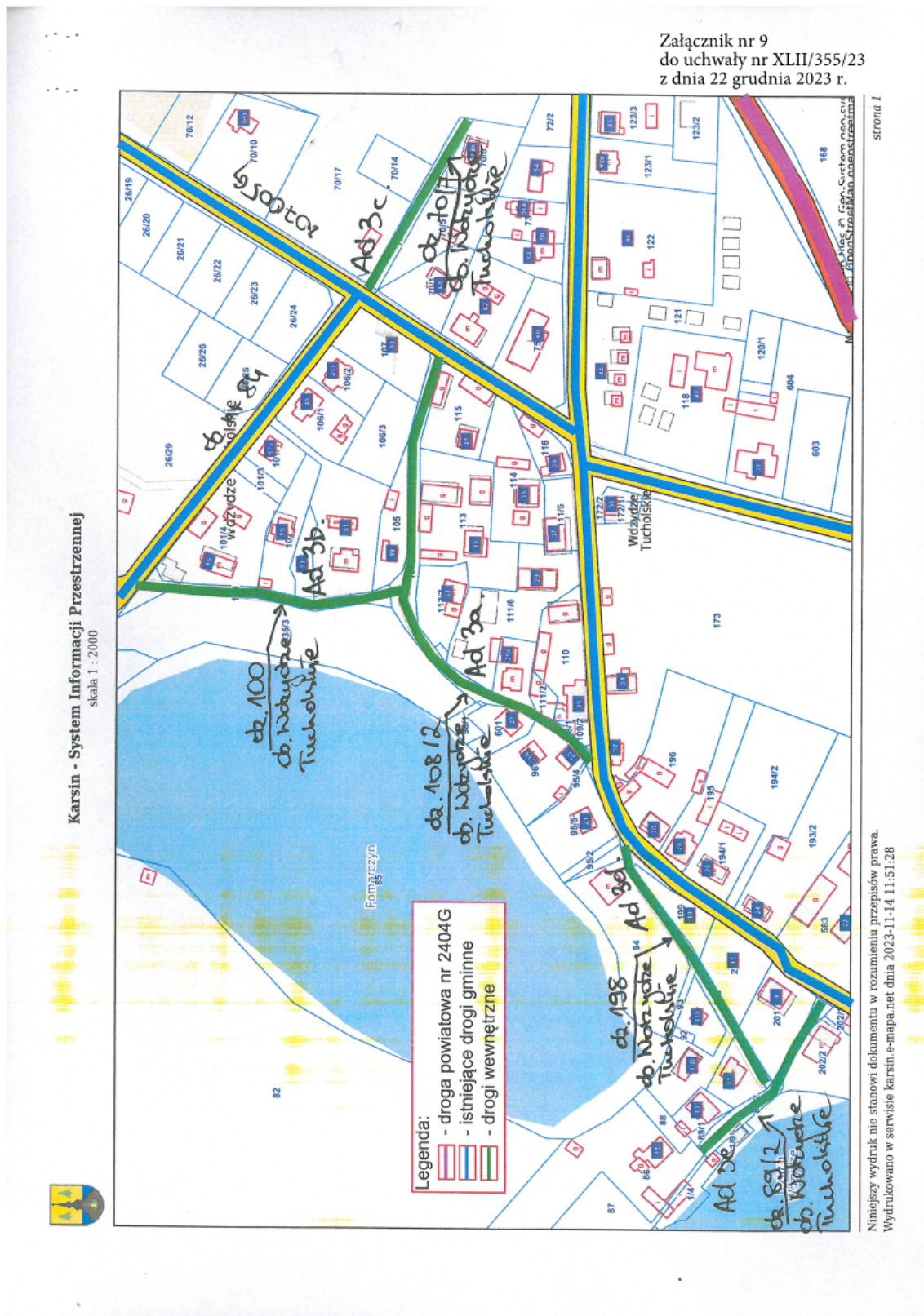


Karsin - System Informacji Przestrzennej
skala 1 : 1000

Załącznik nr 7
do uchwały nr XLII/355/23
z dnia 22 grudnia 2023 r.



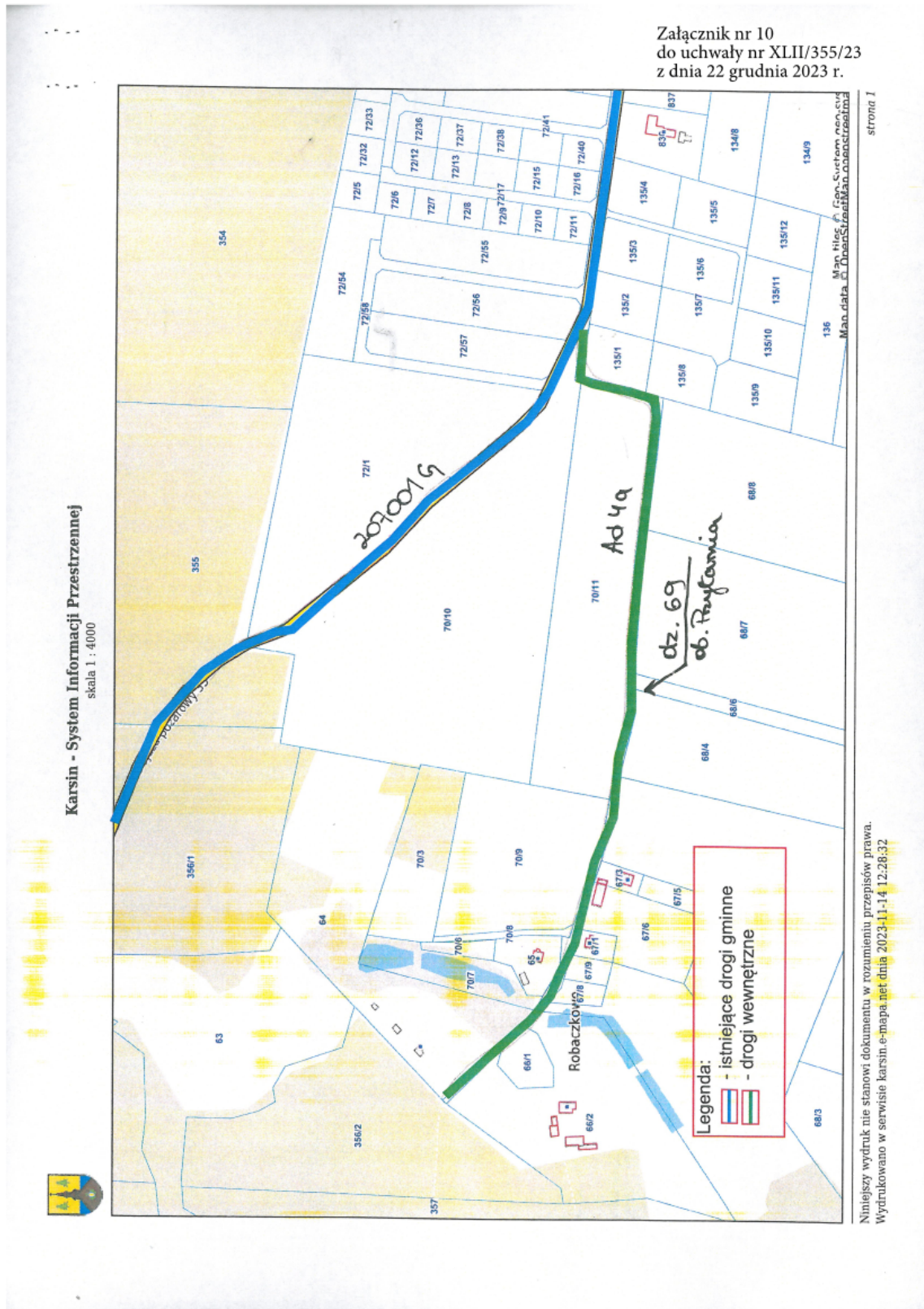




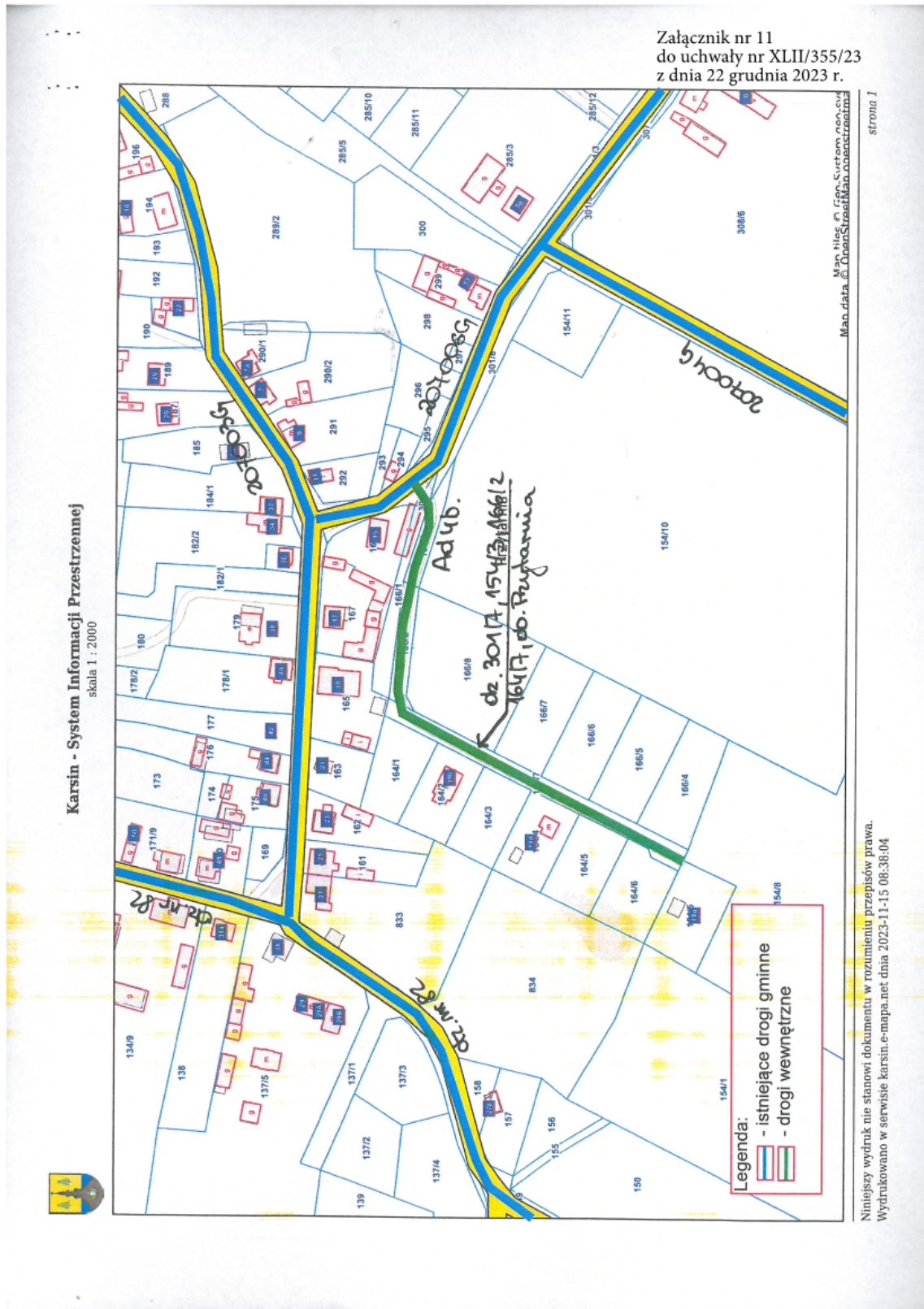
Załącznik nr 9
do uchwały nr XLII/355/23
z dnia 22 grudnia 2023 r.

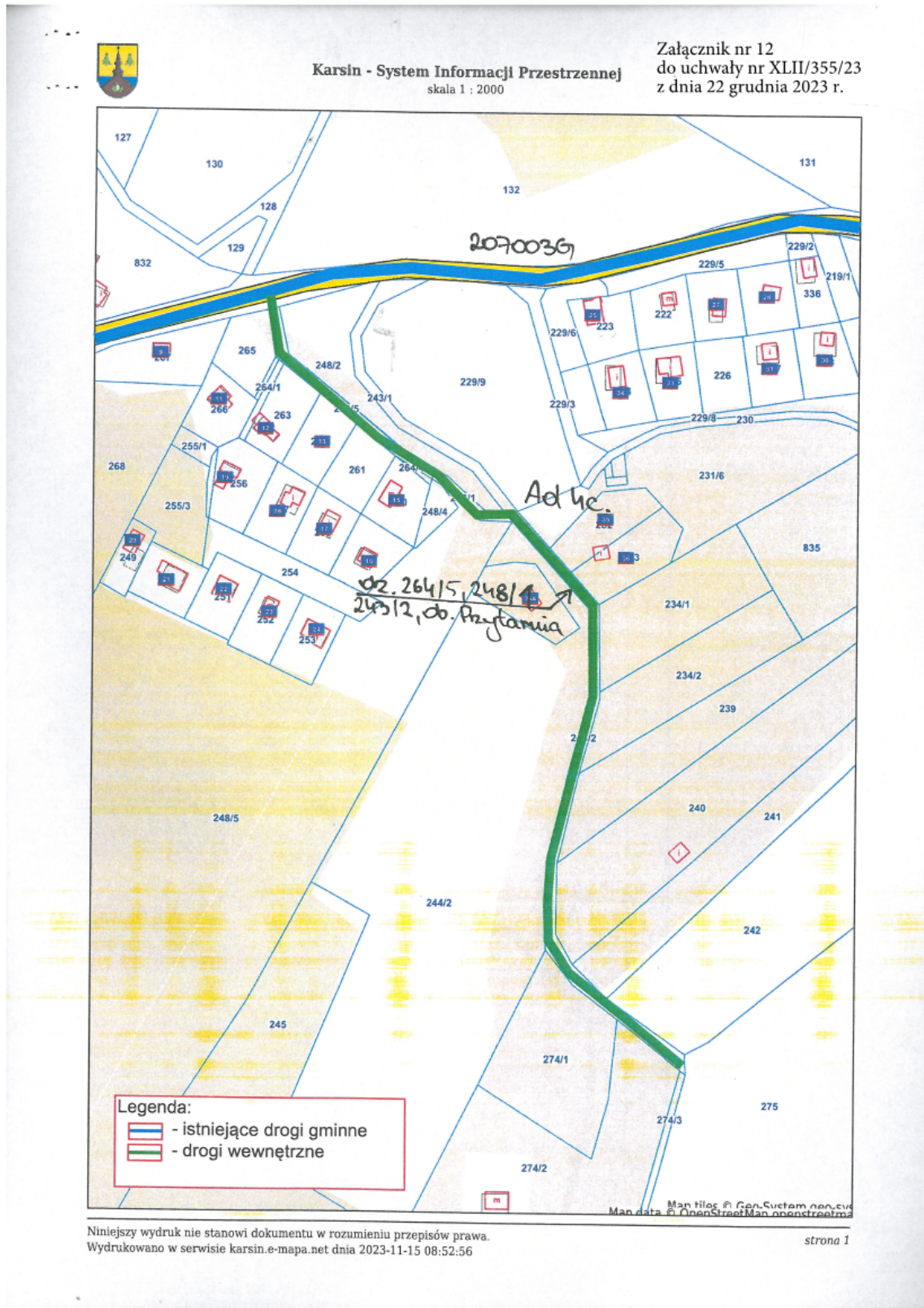
strona 1

Niniejszy wydruk nie stanowi dokumentu w rozumieniu przepisów prawa.
Wydrukowano w serwisie karsin.e-mapa.net dnia 2023-11-14 11:51:28



Niniejszy wydruk nie stanowi dokumentu w rozumieniu przepisów prawa.
Wydrukowano w serwisie karsin.e-mapa.net/dnia 2023-11-14 12:28:32



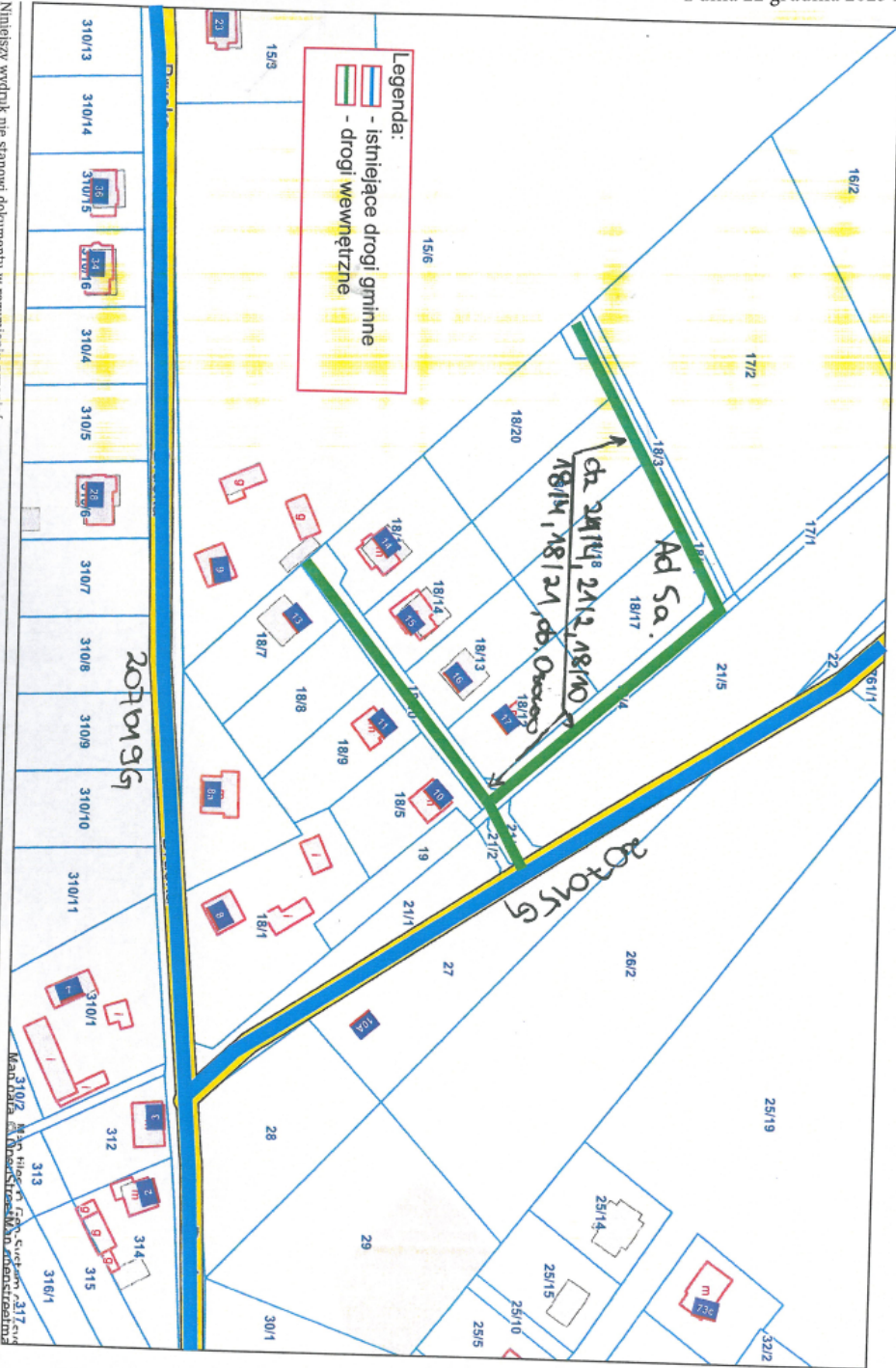




Załącznik nr 14
do uchwały nr XLII/355/23
z dnia 22 grudnia 2023 r.



Karśin - System Informacji Przestrzennej
skala 1 : 1500



Niniejszy wydruk nie stanowi dokumentu w rozumieniu przepisów prawa.
Wydrukowano w serwisie karśin.e-mapla.net dnia 2023-11-15 09:34:28

