



# DZIENNIK URZĘDOWY

## WOJEWÓDZTWA POMORSKIEGO

---

Gdańsk, dnia 22.07.2024 r.

Poz. 3237

### UCHWAŁA NR IV/22/24 RADY GMINY KOLBUDY

z dnia 25 czerwca 2024 r.

#### w sprawie zaliczenia ulic do kategorii dróg gminnych publicznych i ustalenia ich przebiegu

Na podstawie art. 18 ust. 2 pkt 15 ustawy z dnia 8 marca 1990 roku o samorządzie gminnym (t.j. z dnia 2 kwietnia 2024r. Dz.U. z 2024r. poz 609 ze zm.<sup>1)</sup>) oraz art. 7 ust. 2 i 3 ustawy z dnia 21 marca 1985 r. o drogach publicznych (t.j. z dnia 9 lutego 2024r. Dz.U. z 2024r. poz. 320) oraz po zasięgnięciu opinii Zarządu Powiatu Gdańskiego w sprawie zaliczenia dróg wewnętrznych stanowiących własność Gminy Kolbudy:

1. ul. Leśna, ul. Raduńska – Kolbudy
2. ul. Wiśniowy Sad – Bąkowo
3. ul. Wilcza – Bąkowo
4. ul. Turkusowa – Jankowo Gdańskie
5. ul. Jantarowa – Jankowo Gdańskie
6. ul. Mokra – Jankowo Gdańskie
7. ul. Kalinowa, ul. Sosnowa, ul. Wierzbowa, ul. Łąkowa, ul. Akacjowa – Lublewo Gdańskie
8. ul. Porannych Mgieł, ul. Cedrowa – Bielkowo; ul. Oliwkowa – Kolbudy
9. ul. Studzienna – Bielkówko
10. ul. Kościelna – Pręgowo
11. ul. Mandarynkowa – Otomin
12. ul. Rumiankowa – Kowale do kategorii dróg gminnych, **Rada Gminy Kolbudy uchwala co następuje:**

#### § 1. 1. Zalicza się:

- a) ul. Leśną, ul. Raduńską w msc. Kolbudy do kategorii dróg publicznych gminnych z przebiegiem: od ul. Polnej do terenów leśnych na odcinku długości 695 m,
- b) ul. Wiśniowy Sad w msc. Bąkowo do kategorii dróg publicznych gminnych z przebiegiem: od drogi wojewódzkiej nr 221 do ul. Parkowej w Jankowie Gdańskim na odcinku długości 1100 m,
- c) ul. Wilcza w msc. Bąkowo do kategorii dróg publicznych gminnych z przebiegiem: od ulicy Wiśniowy Sad w Bąkowie do ul. Szlacheckiej w Kowalach na odcinku długości 1460 m,
- d) ul. Turkusowa w msc. Jankowo Gdańskie do kategorii dróg publicznych gminnych na odcinku długości 400 m,

---

<sup>1)</sup>Zmiany opublikowane w Dz.U. z 2024r. poz.721

- e) ul. Jantarowa w msc. Jankowo Gdańskie do kategorii dróg publicznych gminnych na odcinku długości 186 m,
- f) ul. Mokra w msc. Jankowo Gdańskie do kategorii dróg publicznych gminnych na odcinku długości 206 m,
- g) ul. Kalinowa, ul. Sosnowa, ul. Wierzbowa, ul. Łąkowa, ul. Akacyjowa w msc. Lublewo Gdańskie na odcinku długości 1160 m,
- h) ul. Porannych Mgieł, ul. Cedrowa w msc. Bielkowo; ul. Oliwkowa w msc. Kolbudy z przebiegiem od drogi powiatowej nr 2202G w Bielkowie do ul. Polnej w Kolbudach, na odcinku długości 1670 m,
- i) ul. Studzienna w msc. Bielkówko na odcinku długości 720 m,
- j) ul. Kościelna w msc. Pręgowo na odcinku długości 330 m,
- k) ul. Mandarynkowa w msc. Otomin na odcinku długości 225 m
- l) ul. Rumiankowa w msc. Kowale na odcinku długości 330 m.

2. Przebieg dróg, o których mowa w ust. 1 przedstawia załącznik do niniejszej uchwały.

**§ 2.** Wykonanie uchwały powierza się Wójtowi Gminy Kolbudy.

**§ 3.** Uchwała wchodzi w życie po upływie 14 dni od dnia ogłoszenia w Dzienniku Urzędowym Województwa Pomorskiego.

Przewodniczący Rady Gminy  
Kolbudy

**Andrzej Sosiński**

# 1. ul. Leśna, ul. Raduńska – Kolbudy

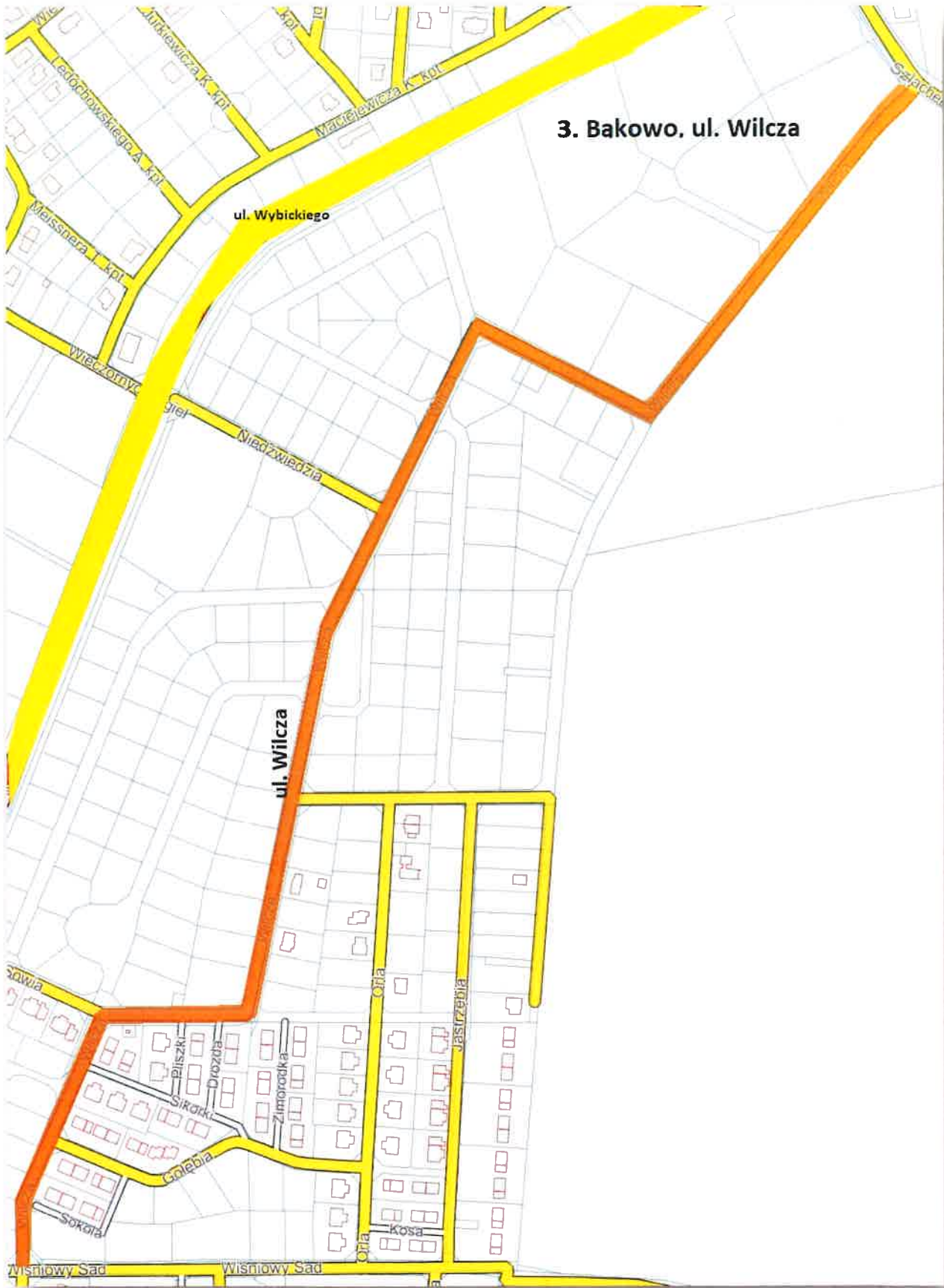
Załącznik do uchwały Nr IV/22/24  
Rady Gminy Kolbudy  
z dnia 25 czerwca 2024 r.



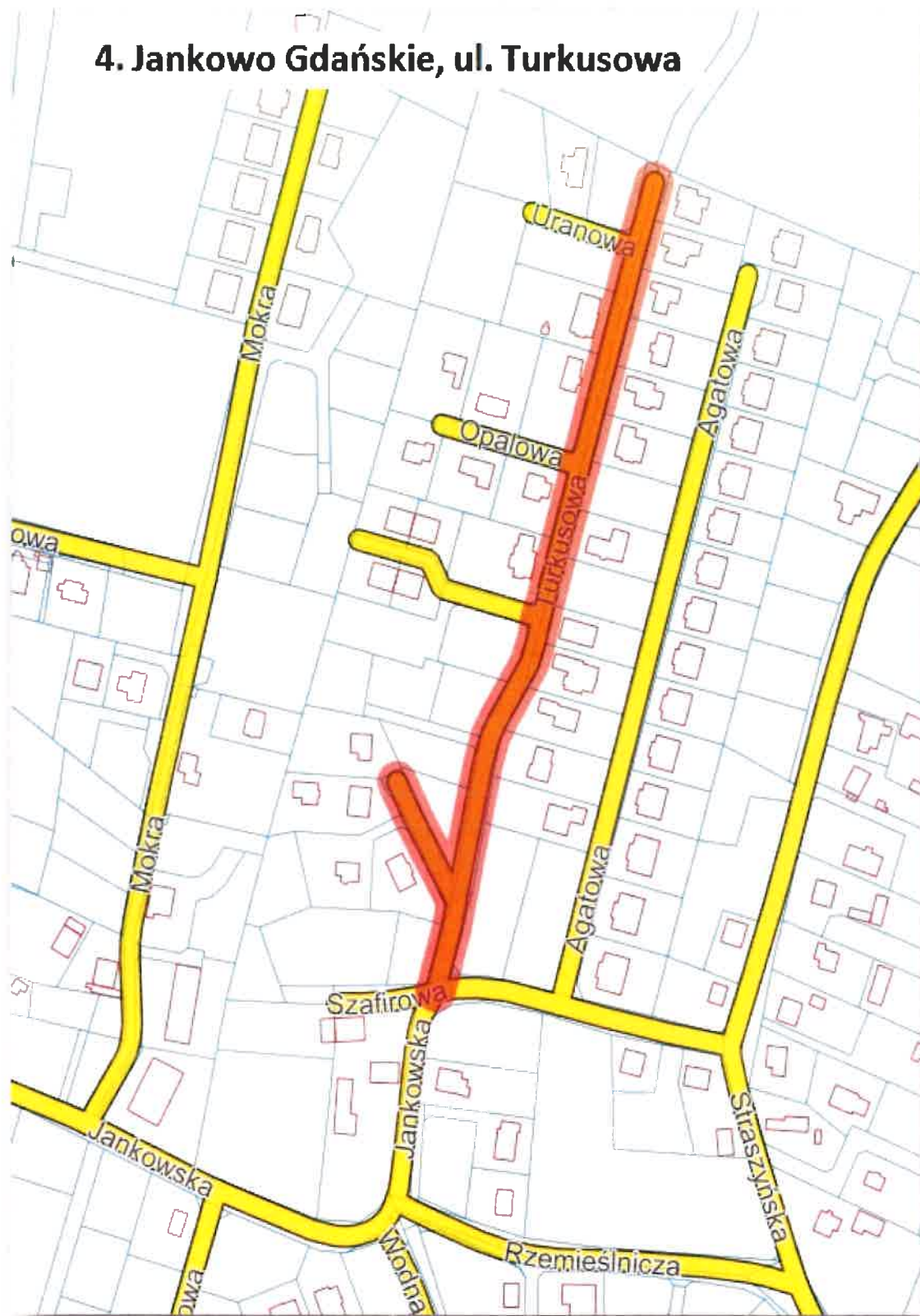




### 3. ul. Wilcza – Bąkowo

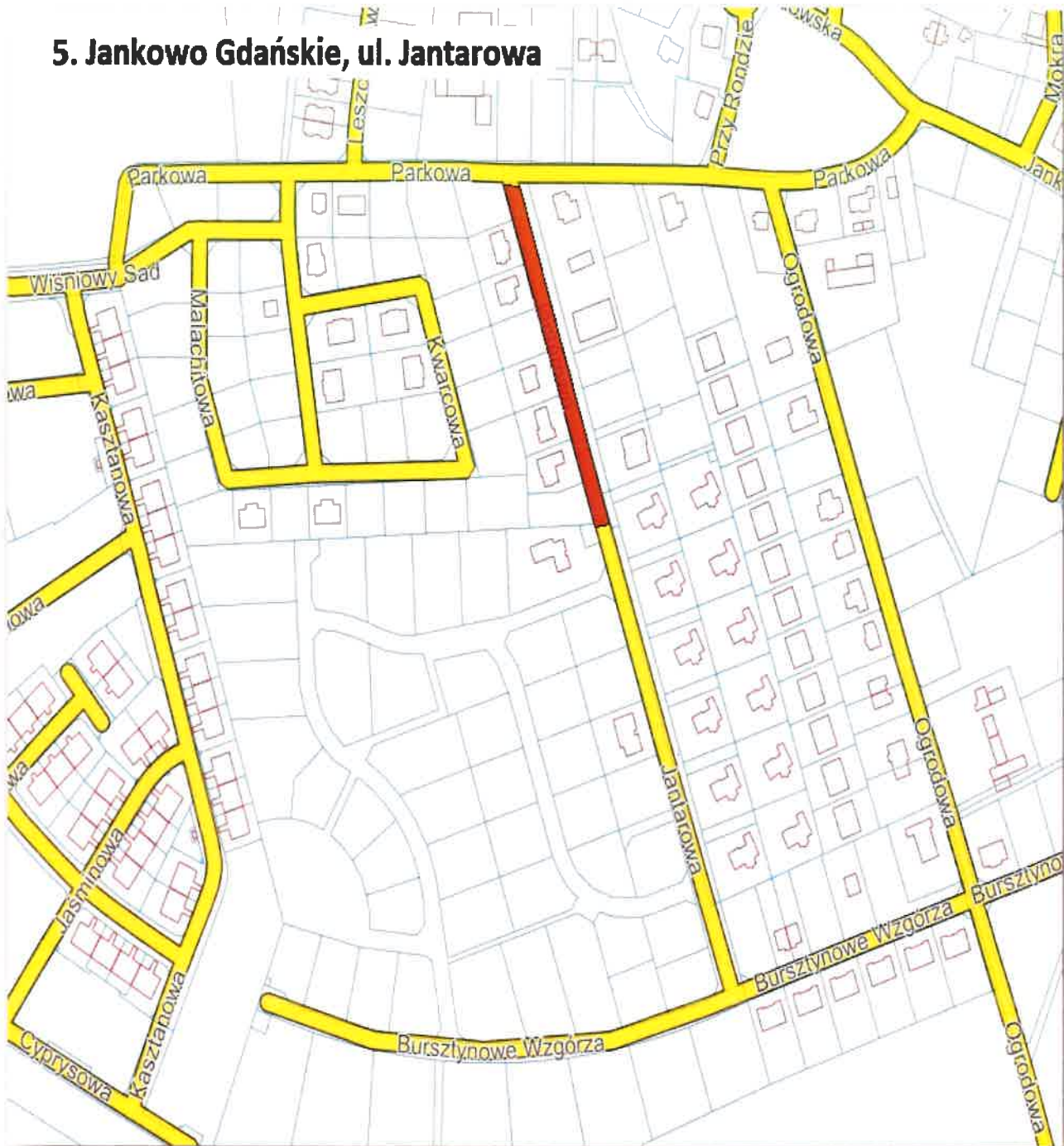


### 4. ul. Turkusowa – Jankowo Gdańskie





### 5. ul. Jantarowa – Jankowo Gdańskie

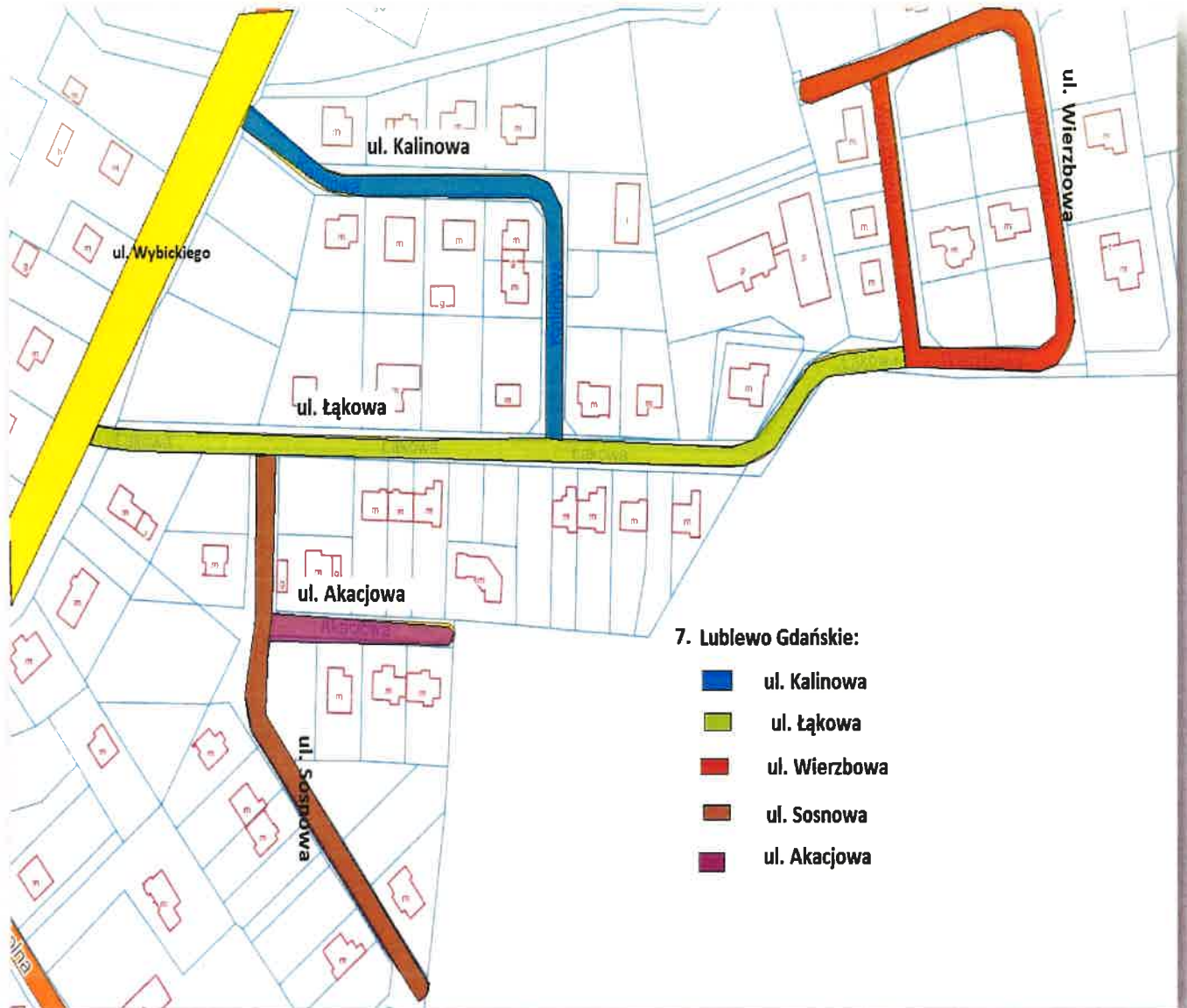


## 6. ul. Mokra – Jankowo Gdańskie

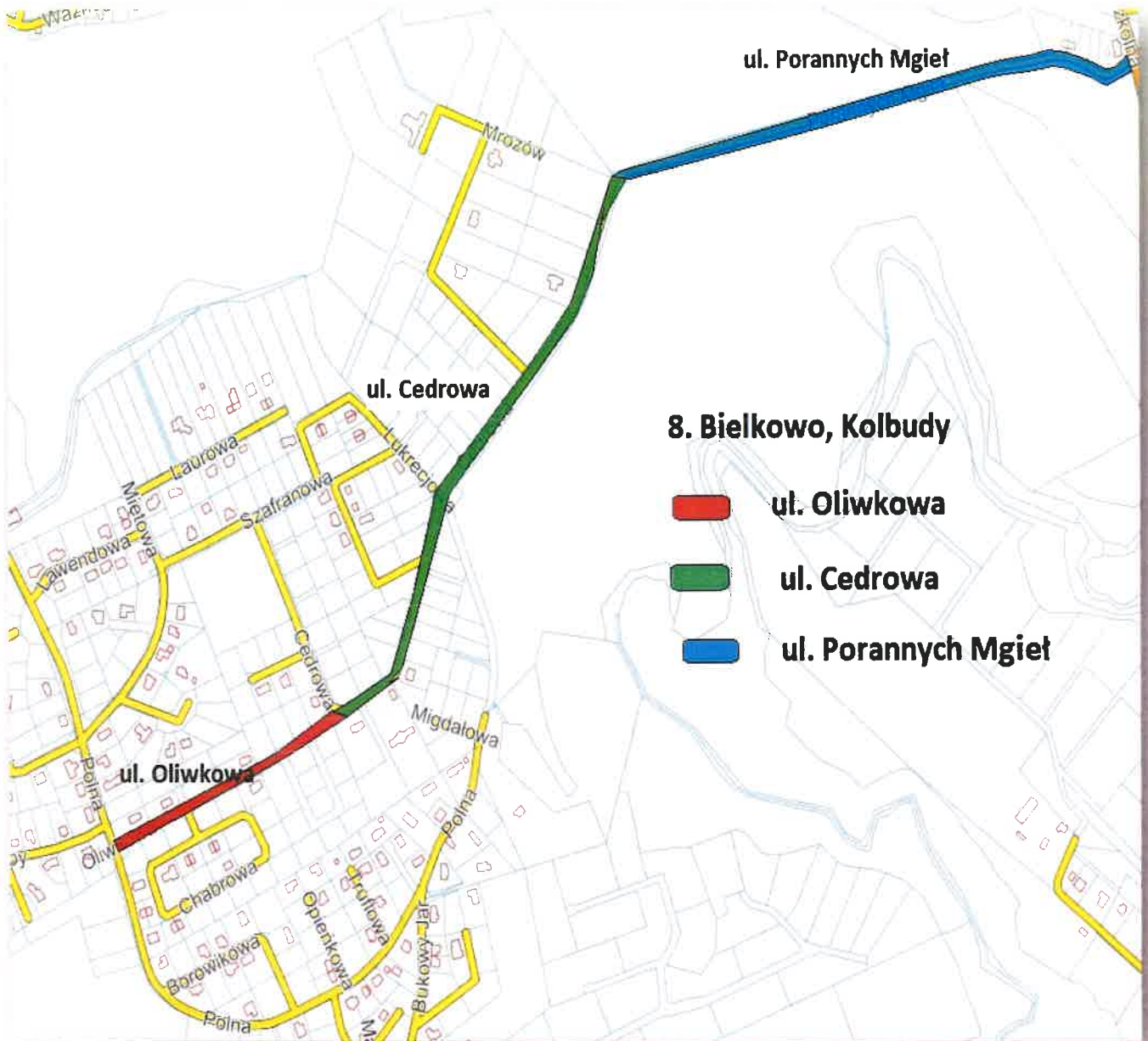




**7. ul. Kalinowa, ul. Sosnowa, ul. Wierzbowa, ul. Łąkowa,  
ul. Akacyjowa – Lublewo Gdańskie**



**8. ul. Porannych Mgiet, ul. Cedrowa – Bielkowo;  
ul. Oliwkowa – Kolbudy**



### 9. ul. Studzienna – Bielkówko



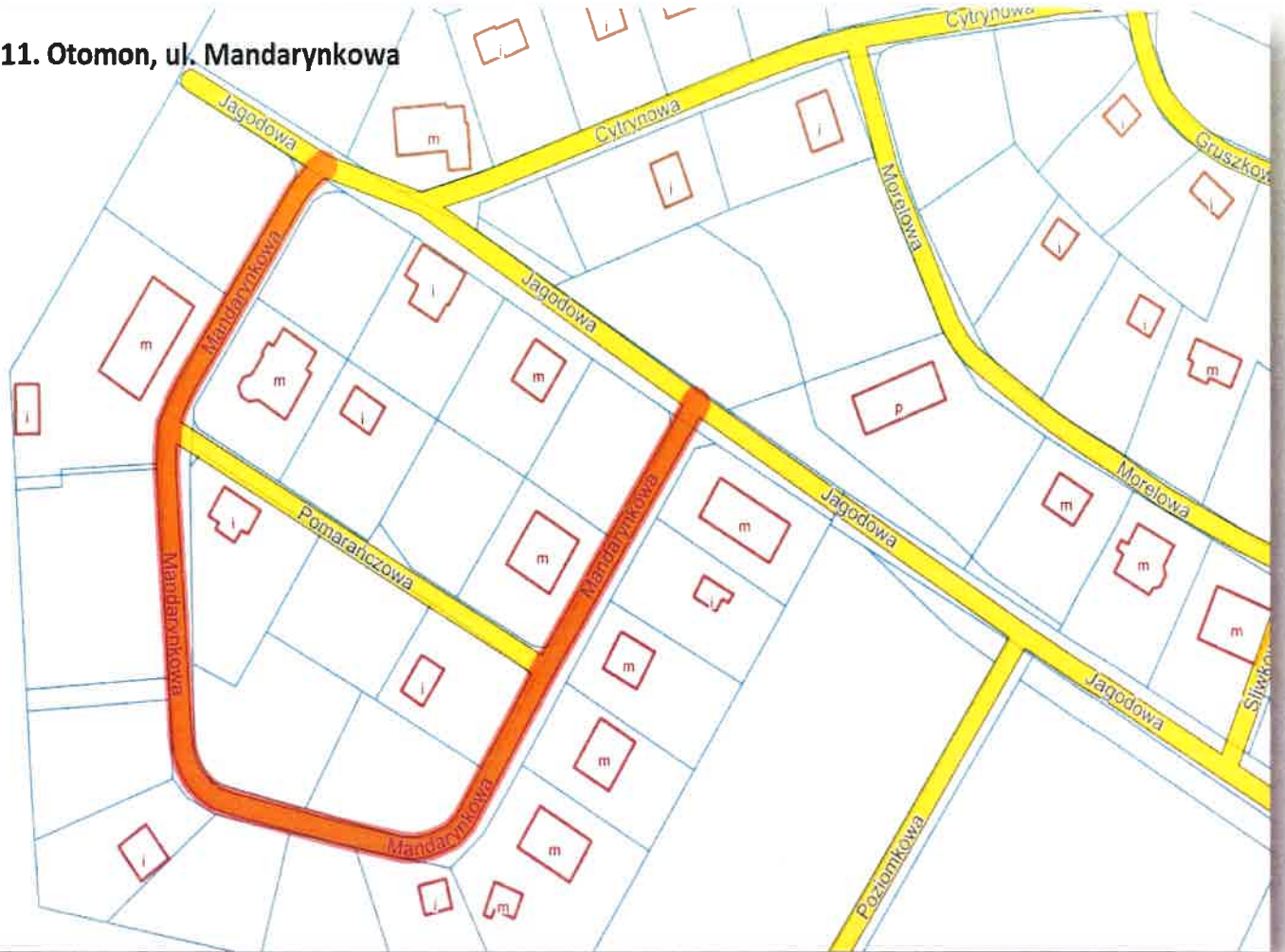


### 10. ul. Kościelna – Pręgowo



## 11. ul. Mandarynkowa – Otomin

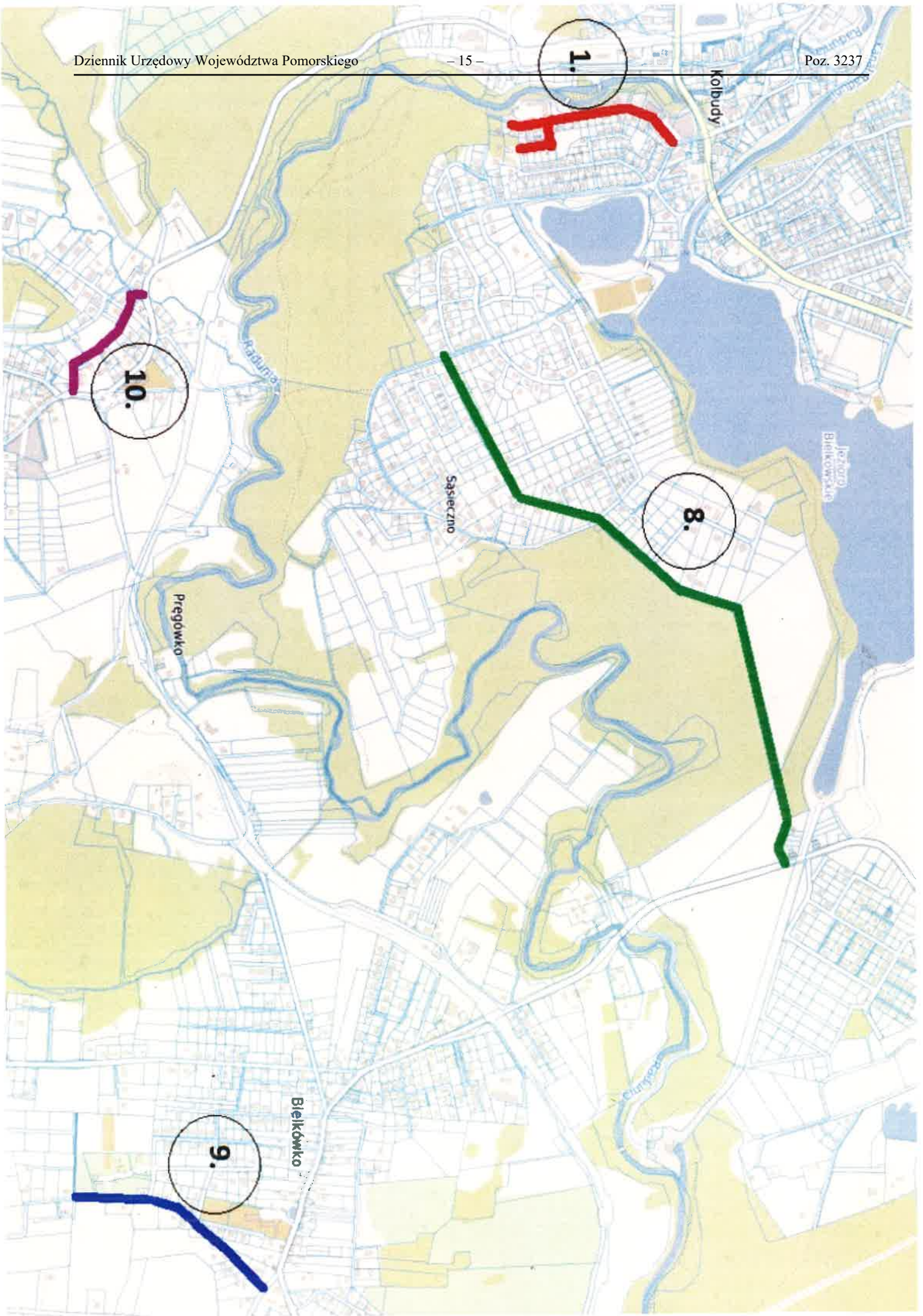
11. Otomin, ul. Mandarynkowa



## 12. ul. Rumiankowa – Kowale







1.

10.

8.

9.

Kolbudy

Sąsiedzno

Bielkówko

Radunia

Pregówko

Charyzoc

Jeziorko  
Bielkowskie



