



# DZIENNIK URZĘDOWY

## WOJEWÓDZTWA POMORSKIEGO

---

Gdańsk, dnia 19.12.2023 r.

Poz. 5996

### UCHWAŁA NR LIX.782.2023 RADY GMINY USTKA

z dnia 30 listopada 2023 r.

**w sprawie zmiany Uchwały Nr XX/214/2004 Rady Gminy Ustka z dnia 27 października 2004 roku  
w sprawie zaliczenia dróg położonych na terenie Gminy Ustka do kategorii dróg gminnych**

Na podstawie **art. 18 ust. 2 pkt 15 ustawy z dnia 8 marca 1990 roku o samorządzie gminnym** (Dz. U. z 2023 r. poz. 40, 572, 1463 i 1688) oraz **art. 10 ust. 2 w zw. z art. 7 ust. 1, 2 i 3 w związku z art. 2a ust. 2 ustawy z dnia 21 marca 1985 roku o drogach publicznych** (Dz. U. z 2023 r. poz. 645, 760, 1193 i 1688) po zasięgnięciu opinii Zarządu Powiatu Słupskiego

**Rada Gminy Ustka  
uchwala, co następuje:**

**§ 1. 1.** Pozbawia się dotychczasowej kategorii publicznej drogi gminnej drogi:

- 1) nr 101077G (dz. nr 617, 608, 612 obręb Starkowo);
- 2) nr 101081G (dz. nr 616 obręb Starkowo);
- 3) nr 101083G (dz. nr 94/1, 94/2 obręb Zaleskie);
- 4) nr 101096G (dz. nr 209 obręb Zaleskie);
- 5) nr 101098G (dz. nr 242 obręb Zaleskie);
- 6) nr 101106G (dz. nr 290 obręb Zaleskie);
- 7) nr 101114G (dz. nr 409/1 i 409/3 obręb Zaleskie);
- 8) nr 101115G (dz. nr 418/2 i 418/4 obręb Zaleskie);
- 9) nr 101204G (dz. nr 365/1 obręb Duninowo);
- 10) nr 101205G (dz. nr 367 obręb Duninowo);
- 11) nr 101218G (dz. nr 302 obręb Wodnica);
- 12) nr 101220G (dz. nr 218/2 obręb Charnowo; nr 327 obręb Wodnica);
- 13) nr 101221G (dz. nr 249/1, cz. dz. 260/1 obręb Charnowo);
- 14) nr 101222G (cz. dz. nr 260/1 obręb Charnowo);
- 15) nr 101223G (dz. nr 264/1 obręb Charnowo);
- 16) nr 101228G (dz. nr 237/3 obręb Charnowo);
- 17) nr 101230G (dz. nr 234/1 obręb Charnowo);

- 18) nr 101231G (dz. nr 232/1, 232/2, 242/1 obręb Charnowo);
- 19) nr 101232G (dz. nr 160/4 obręb Charnowo);
- 20) nr 101233G (dz. nr 161/2 obręb Charnowo);
- 21) nr 101238G (dz. nr 218/1 obręb Charnowo);
- 22) nr 101239G (dz. nr 279/5 obręb Charnowo);
- 23) nr 101240G (dz. nr 280, 315, 323 obręb Charnowo);
- 24) nr 101241G (dz. nr 192/2 obręb Charnowo);
- 25) nr 101245G (dz. nr 204/1 obręb Charnowo);
- 26) nr 101252G (dz. nr 68 obręb Niestkowo);
- 27) nr 101271G (dz. nr 369 obręb Duninowo);
- 28) nr 101274G (dz. nr 377/1, 378 obręb Duninowo);
- 29) nr 101276G (dz. nr 380 obręb Duninowo);
- 30) nr 101280G (dz. nr 4/9 obręb Duninowo);
- 31) nr 101308G (dz. nr 513 obręb Starkowo);
- 32) nr 101310G (dz. nr 165/2 obręb Starkowo);
- 33) nr 101338G (dz. nr 6 obręb Możdżanowo; nr 525 obręb Zaleskie);
- 34) nr 101339G (dz. nr 10, 16 obręb Możdżanowo);
- 35) nr 101340G (dz. nr 18 obręb Możdżanowo);
- 36) nr 101341G (dz. nr 29 obręb Możdżanowo);
- 37) nr 101344G (dz. nr 487 obręb Zaleskie);
- 38) nr 101345G (dz. nr 555 obręb Starkowo);
- 39) nr 101349G (dz. nr 558 obręb Starkowo);
- 40) nr 101350G (dz. nr 559 obręb Starkowo);
- 41) nr 101352G (dz. nr 43, 71, 72 obręb Możdżanowo; nr 563 obręb Starkowo);
- 42) nr 101353G (dz. nr 564 obręb Starkowo);
- 43) nr 101355G (dz. nr 561, 562, 567 obręb Starkowo);
- 44) nr 101356G (dz. nr 566 obręb Starkowo);
- 45) nr 101360G (dz. nr 571 obręb Starkowo);
- 46) nr 101362G (dz. nr 577 obręb Starkowo);
- 47) nr 101363G (dz. nr 579 obręb Starkowo);
- 48) nr 101364G (dz. nr 383/1 obręb Starkowo);
- 49) nr 101365G (dz. nr 386/3 obręb Starkowo);
- 50) nr 101382G (dz. nr 350/4 obręb Możdżanowo);
- 51) nr 101386G (dz. nr 194 obręb Możdżanowo);
- 52) nr 101387G (dz. nr 201 obręb Możdżanowo);
- 53) nr 101388G (dz. nr 207 obręb Możdżanowo);
- 54) nr 101392G (dz. nr 343/1, 343/2 obręb Możdżanowo);
- 55) nr 101393G (dz. nr 305 obręb Możdżanowo);
- 56) nr 101394G (dz. nr 328, 329 obręb Możdżanowo);

- 57) nr 101395G (dz. nr 340 obręb Możdżanowo);
- 58) nr 101396G (dz. nr 391 obręb Możdżanowo);
- 59) nr 101397G (dz. nr 405 obręb Możdżanowo);
- 60) nr 101398G (dz. nr 407 obręb Możdżanowo);
- 61) nr 101761G (dz. nr 305/23 obręb Objazda);
- 62) nr 101762G (dz. nr 250/1, 250/2 obręb Objazda);
- 63) nr 101763G (dz. nr 316 obręb Objazda);
- 64) nr 101764G (dz. nr 302 obręb Objazda);
- 65) nr 101765G (dz. nr 468 obręb Objazda);
- 66) nr 101766G (dz. nr 282 obręb Objazda);
- 67) nr 101767G (dz. nr 277/3 obręb Objazda);
- 68) nr 101768G (dz. nr 242 obręb Objazda);
- 69) nr 101769G (dz. nr 249 obręb Objazda);
- 70) nr 101789G (dz. nr 477 obręb Objazda);
- 71) nr 101790G (dz. nr 469 obręb Objazda);
- 72) nr 101791G (dz. nr 390 obręb Objazda);
- 73) nr 101792G (dz. nr 380, 483 obręb Objazda);
- 74) nr 101817G (dz. nr 457, 459, 460 obręb Objazda);
- 75) nr 101823G (dz. nr 134, 133, 135 Gąbino; nr 34/3, 9/11 obręb Osieki Słupskie);
- 76) nr 101825G (dz. nr 173 obręb Gąbino);
- 77) nr 101827G (dz. nr 114 obręb Gąbino);
- 78) nr 101829G (dz. nr 117 obręb Gąbino);
- 79) nr 101832G (dz. nr 119 obręb Gąbino);
- 80) nr 101833G (dz. nr 122 obręb Gąbino);
- 81) nr 101839G (dz. nr 151 obręb Gąbino);
- 82) nr 101841G (dz. nr 35/2 obręb Gąbino);
- 83) nr 101842G (dz. nr 126 obręb Gąbino);
- 84) nr 101847G (dz. nr 143 obręb Gąbino).

2. Pozbawienie dróg, o których mowa w ust. 1, dotychczasowej kategorii następuje z powodu wyłączenia tych dróg z użytkowania jako dróg publicznych.

3. Położenie dróg wymienionych w ust. 1 określa załącznik nr 1 do niniejszej uchwały.

4. W załączniku nr 1 do Uchwały Nr XX/214/2004 Rady Gminy Ustka z dnia 27 października 2004 roku w sprawie zaliczenia dróg do kategorii dróg gminnych - Ewidencja dróg gminnych - Wykaz dróg gminnych wykreśla się pozycje, które określa załącznik nr 2 do niniejszej uchwały.

**§ 2.1.** Pozbawia się część drogi nr 101370G (dz. nr 120/2 obręb Możdżanowo, Gmina Ustka) w miejscowości Możdżanowo dotychczasowej kategorii publicznej drogi gminnej.

2. Pozbawienie części drogi, o której mowa w ust. 1, dotychczasowej kategorii następuje z powodu wyłączenia tej części drogi z użytkowania jako drogi publicznej.

3. Ustala się nowy przebieg drogi nr 101370G w miejscowości Możdżanowo (dz. nr 120 obręb Możdżanowo, Gmina Ustka została podzielona na dz. nr 120/1, 120/2 obręb Możdżanowo, Gmina Ustka; droga gminna nr 101370G przebiegać będzie po dz. nr 120/1 obręb Możdżanowo, Gmina Ustka).

4. Położenie drogi wymienionej w ust. 1, 3 określa załącznik nr 3 do niniejszej uchwały.

5. W załączniku nr 1 do Uchwały Nr XX/214/2004 Rady Gminy Ustka z dnia 27 października 2004 roku w sprawie zaliczenia dróg do kategorii dróg gminnych - Ewidencja dróg gminnych - Wykaz dróg gminnych zmienia się pozycję, którą określa załącznik nr 4 do niniejszej uchwały - dla drogi gminnej nr 101370G w miejscowości Możdżanowo.

**§ 3.** Wykonanie uchwały powierza się Wójtowi Gminy Ustka.

**§ 4.** Uchwała wchodzi w życie po upływie 14 dni od dnia jej ogłoszenia w Dzienniku Urzędowym Województwa Pomorskiego.

Przewodniczący Rady Gminy  
Ustka

**Wacław Laskowski**

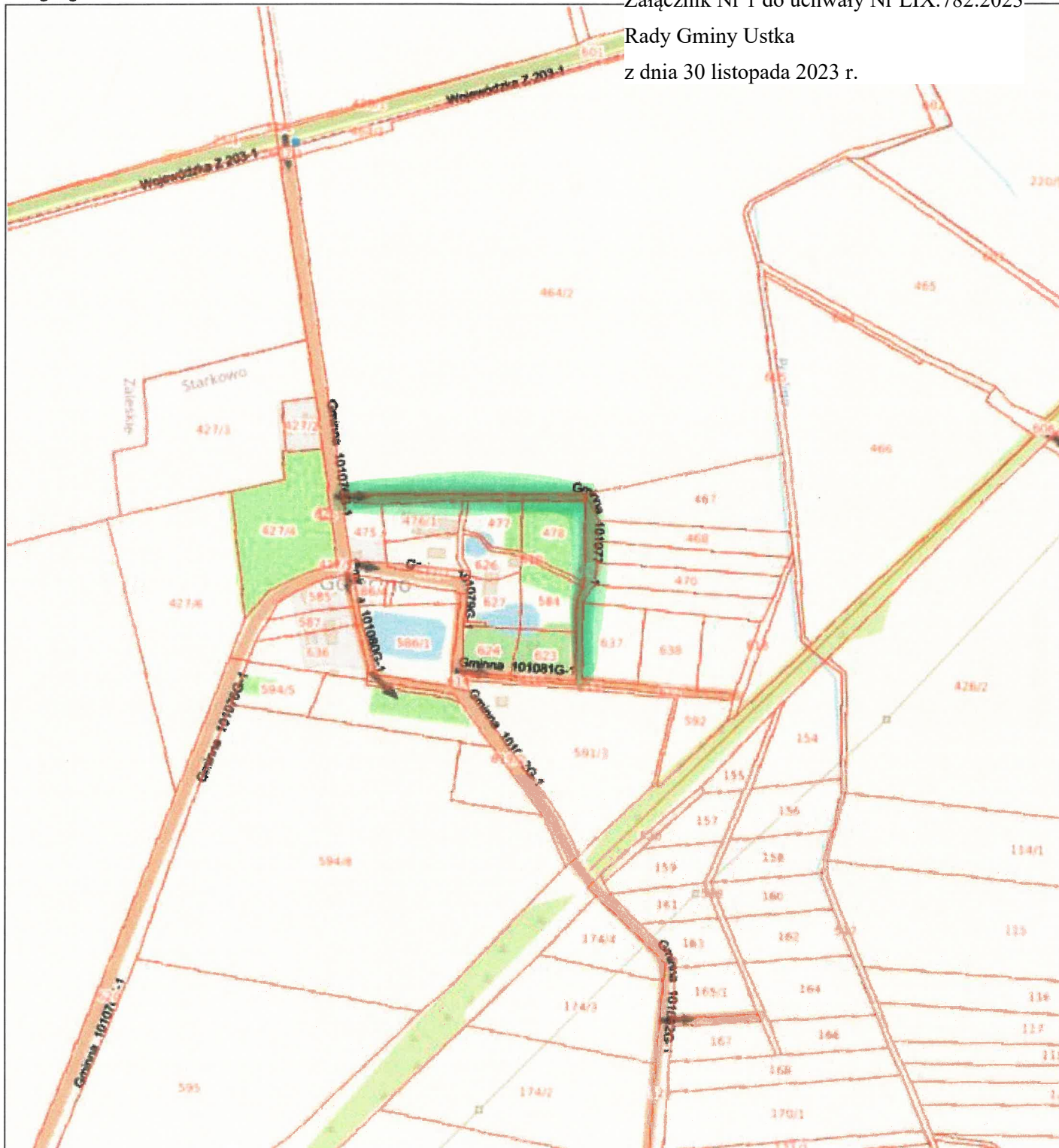
skala 1:5000

Droga gminna nr 101077G

Załącznik Nr 1 do uchwały Nr LIX.782.2023

Rady Gminy Ustka

z dnia 30 listopada 2023 r.



Niniejszy wydruk nie stanowi dokumentu w rozumieniu przepisów prawa.  
Wydrukowano w aplikacji GISON DROGI

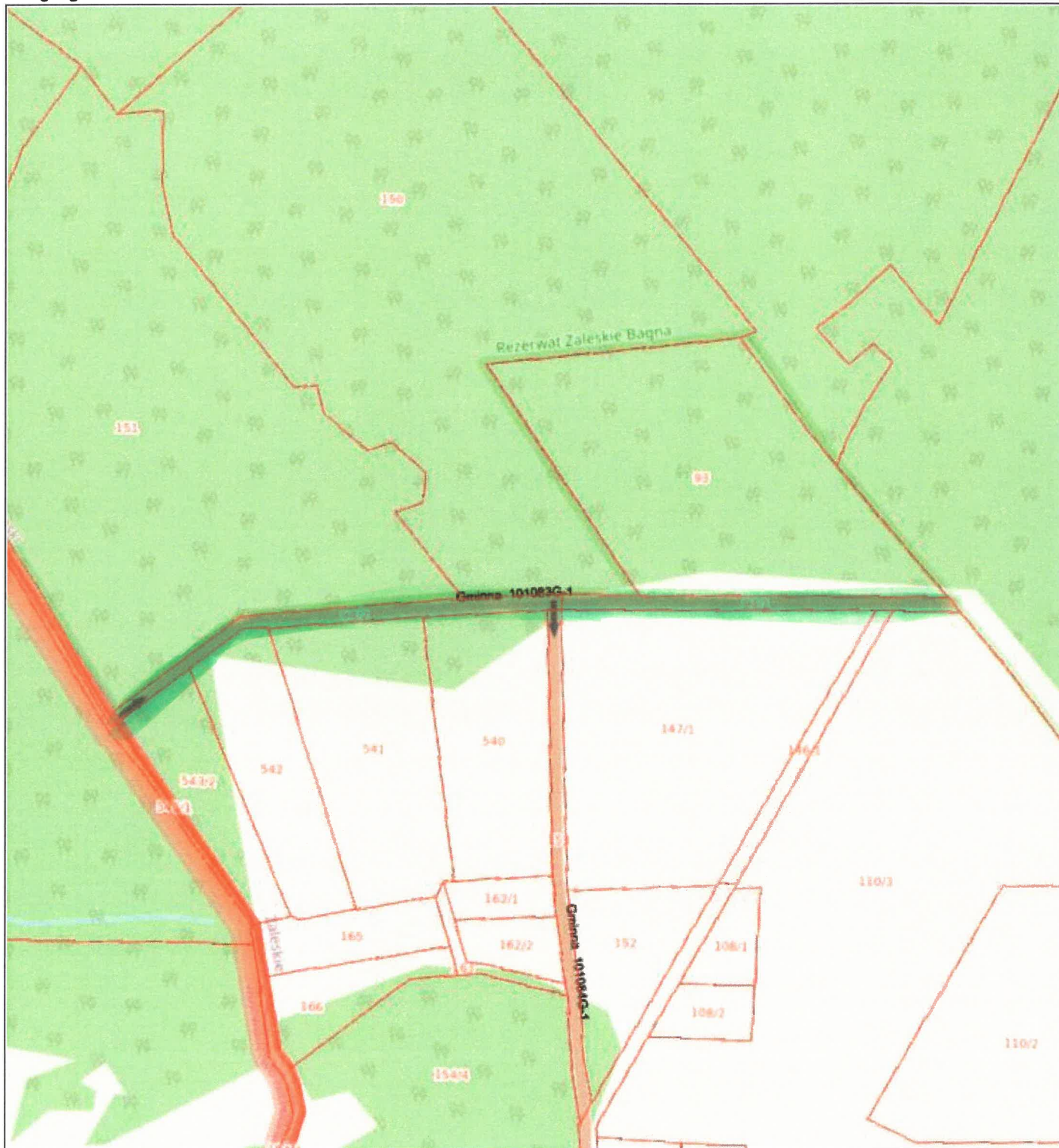
skala 1:5000

Droga gminna nr 101081G



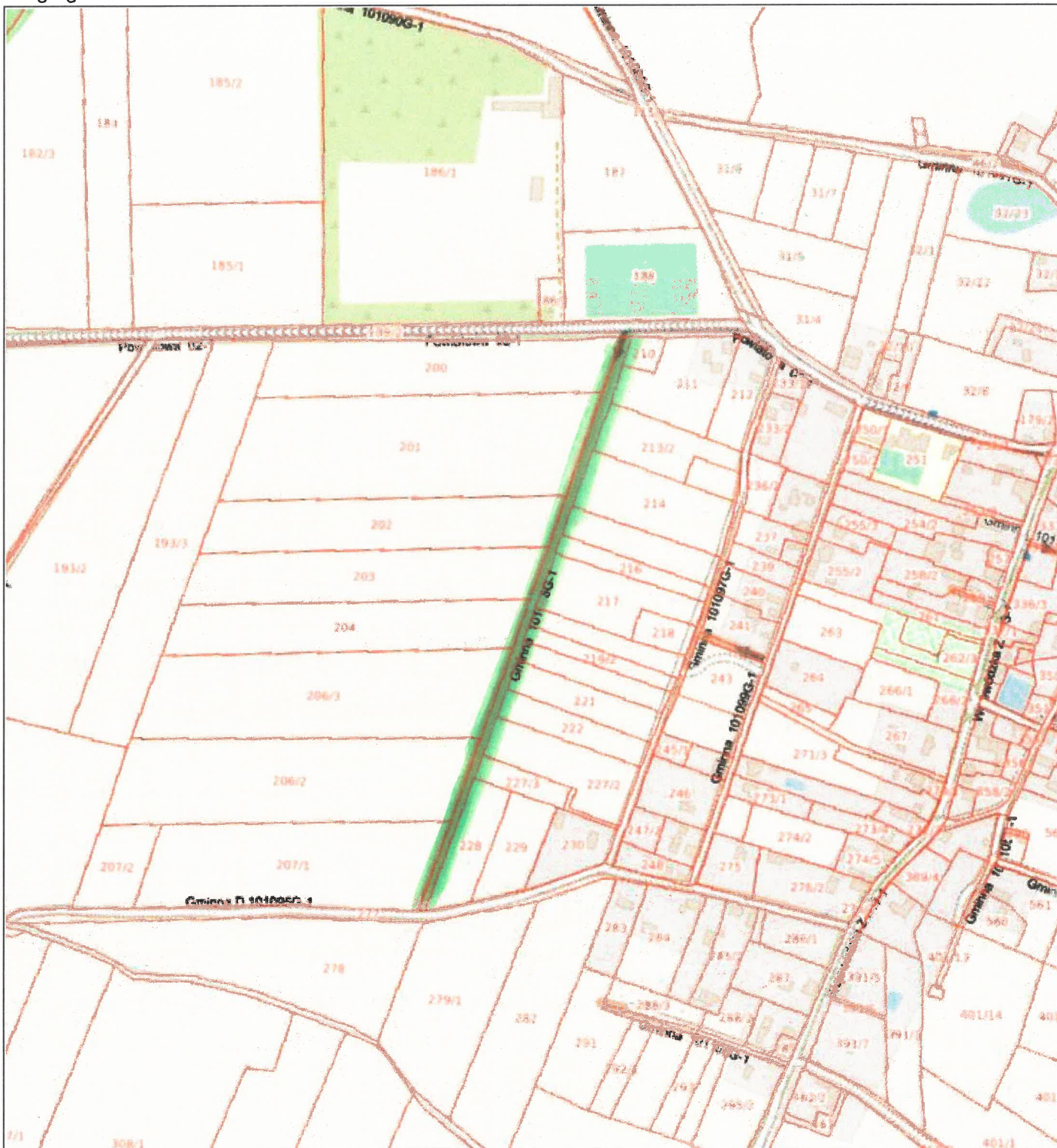
Niniejszy wydruk nie stanowi dokumentu w rozumieniu przepisów prawa.  
Wydrukowano w aplikacji GISON DROGI

Droga gminna nr 101083G



Niniejszy wydruk nie stanowi dokumentu w rozumieniu przepisów prawa.  
Wydrukowano w aplikacji GISON DROGI

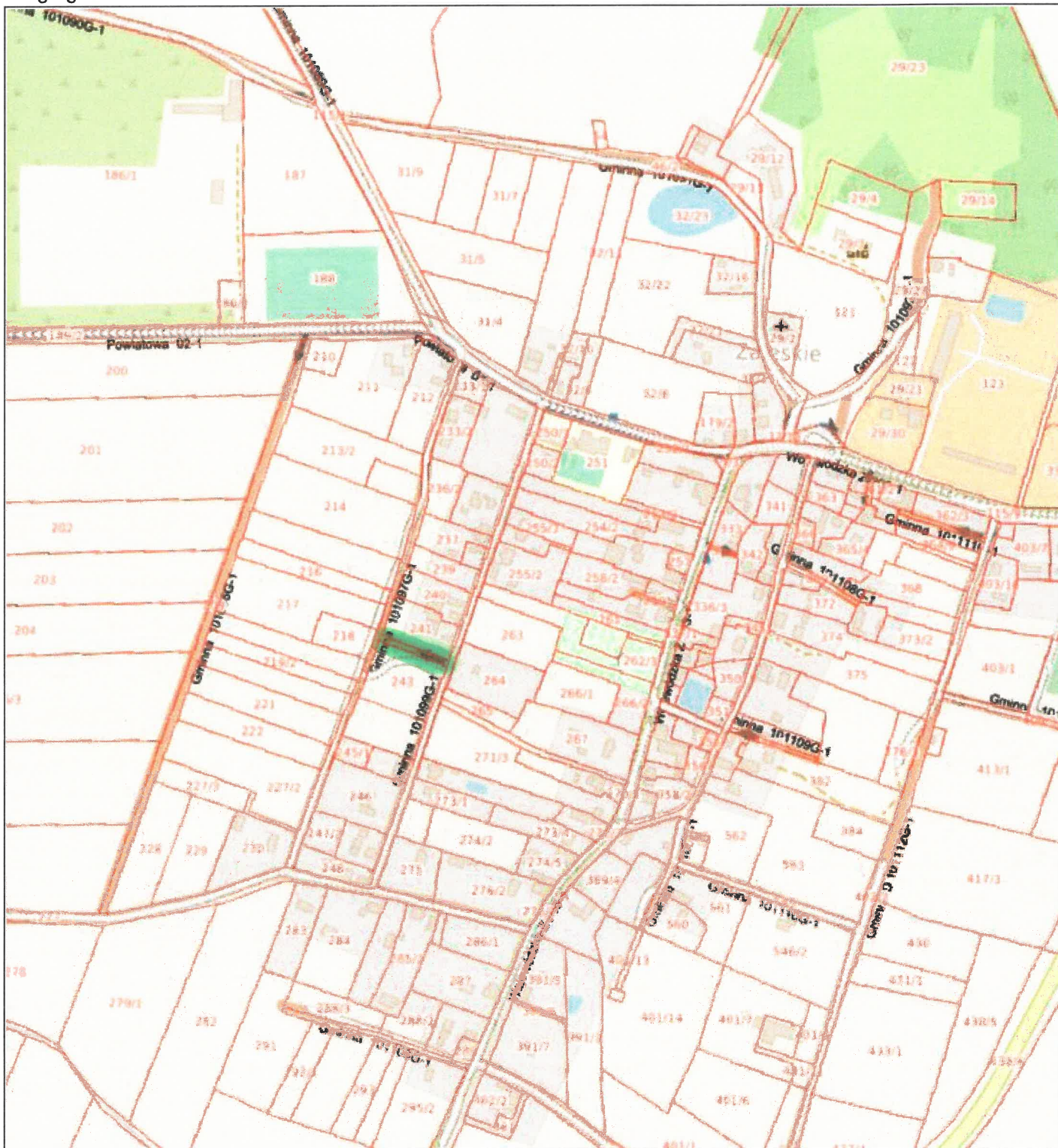
Droga gminna nr 101096G



Niniejszy wydruk nie stanowi dokumentu w rozumieniu przepisów prawa.  
Wydrukowano w aplikacji GISON DROGI

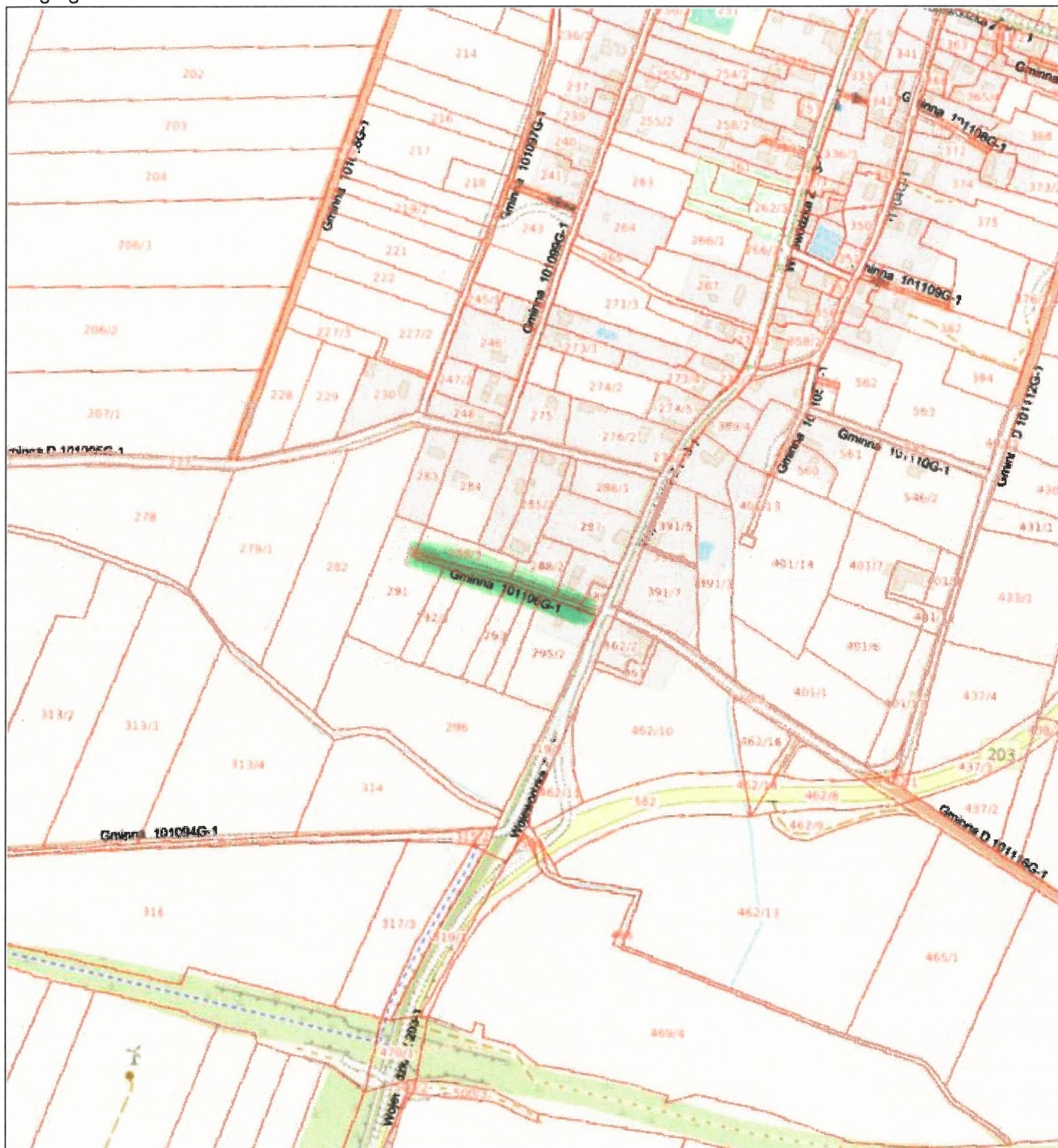


Droga gminna nr 101098G



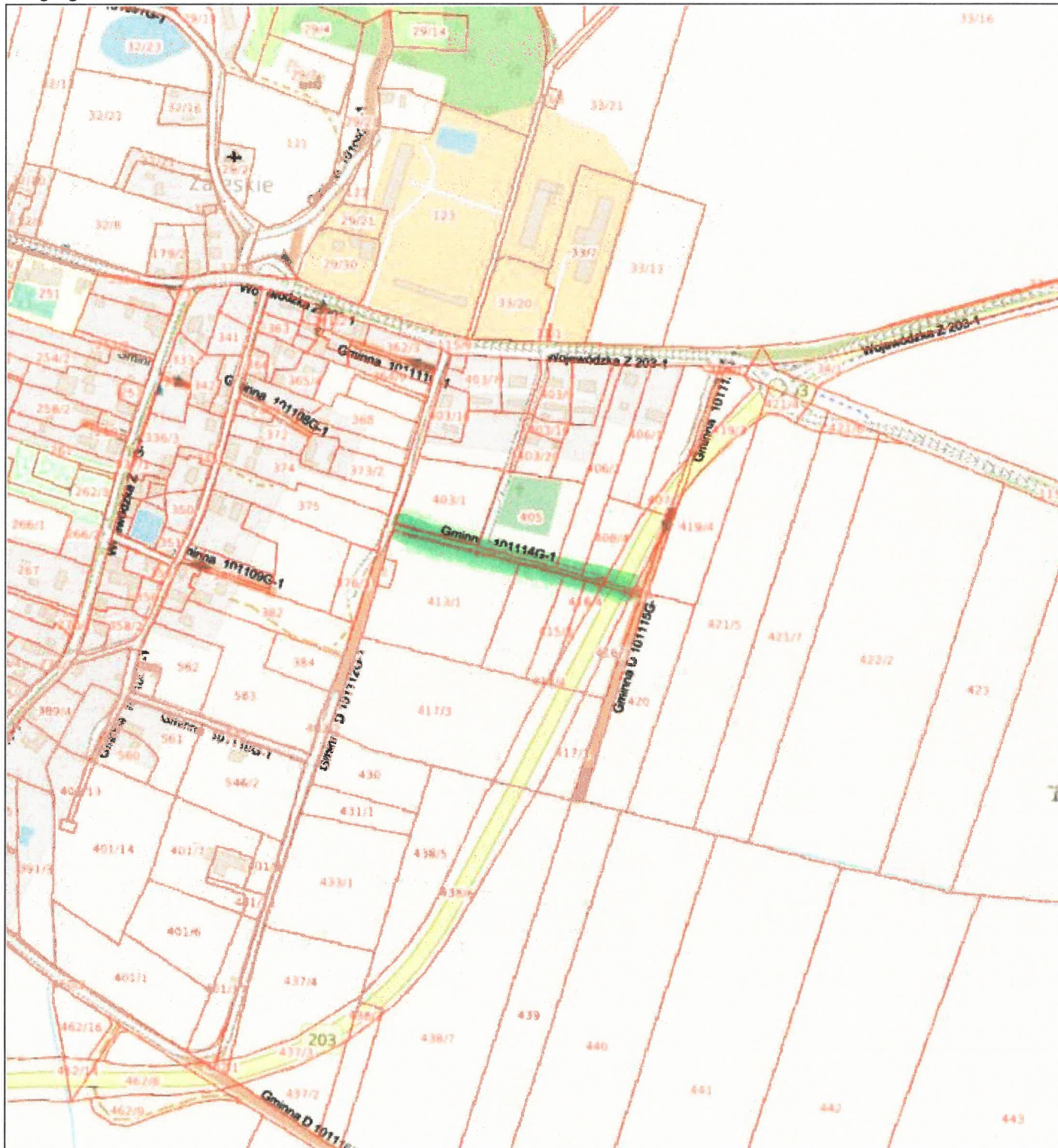
Niniejszy wydruk nie stanowi dokumentu w rozumieniu przepisów prawa.  
Wydrukowano w aplikacji GISON DROGI

Droga gminna nr 101106G



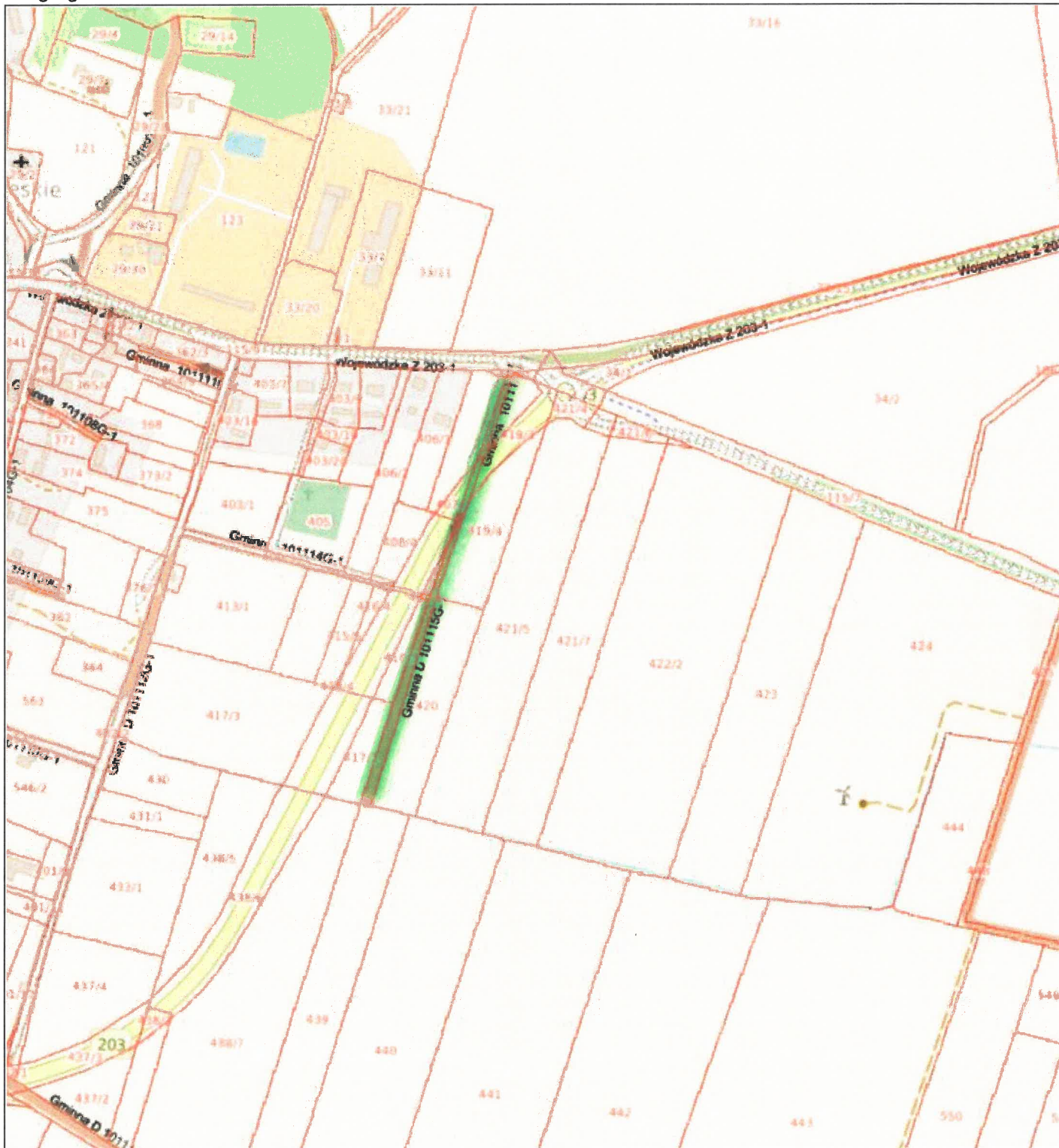
Niniejszy wydruk nie stanowi dokumentu w rozumieniu przepisów prawa.  
Wydrukowano w aplikacji GISON DROGI

Droga gminna nr 101114G



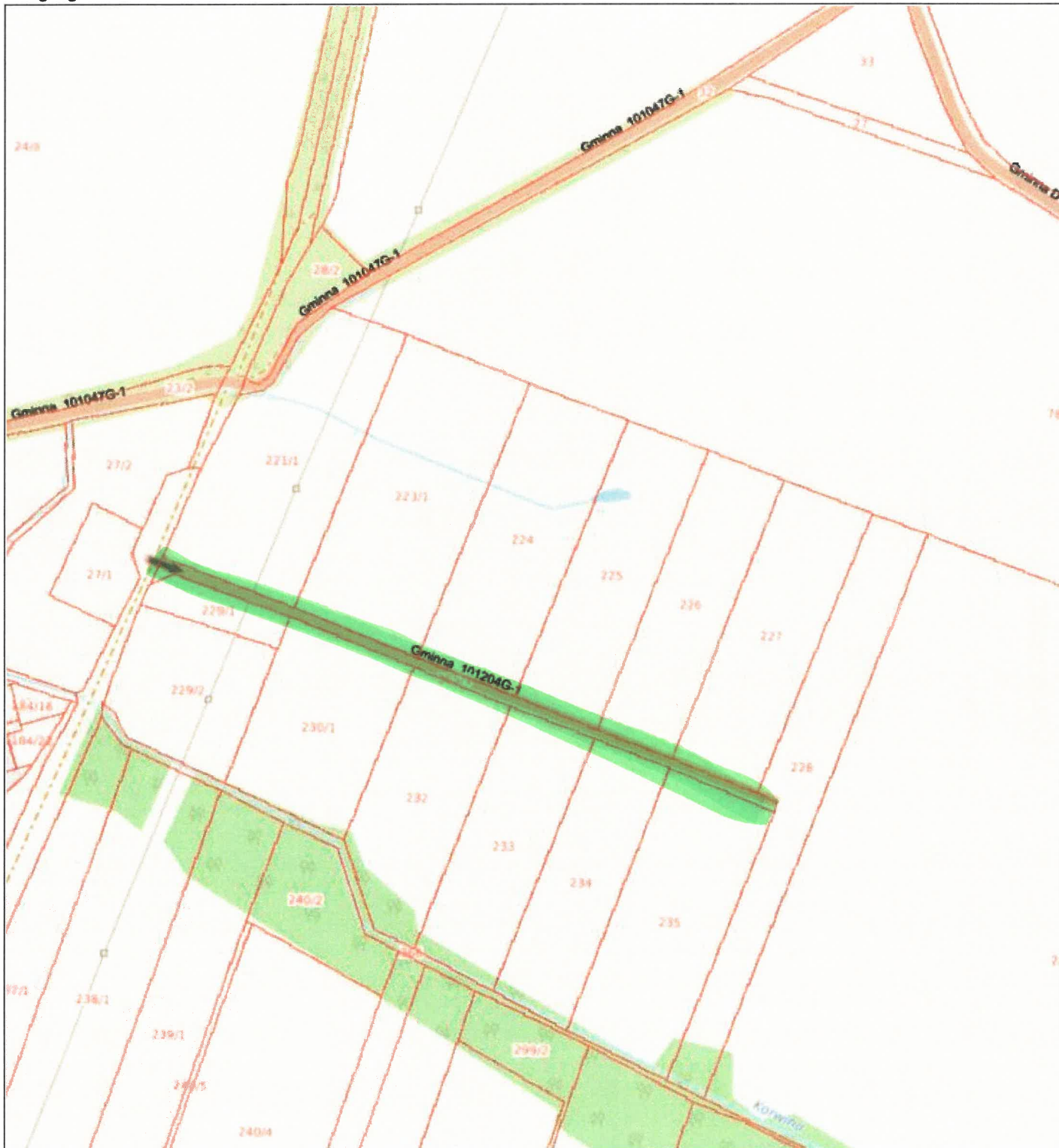
Niniejszy wydruk nie stanowi dokumentu w rozumieniu przepisów prawa.  
Wydrukowano w aplikacji GISON DROGI

Droga gminna nr 101115G



Niniejszy wydruk nie stanowi dokumentu w rozumieniu przepisów prawa.  
Wydrukowano w aplikacji GISON DROGI

Droga gminna nr 101204G



Niniejszy wydruk nie stanowi dokumentu w rozumieniu przepisów prawa.  
Wydrukowano w aplikacji GISON DROGI

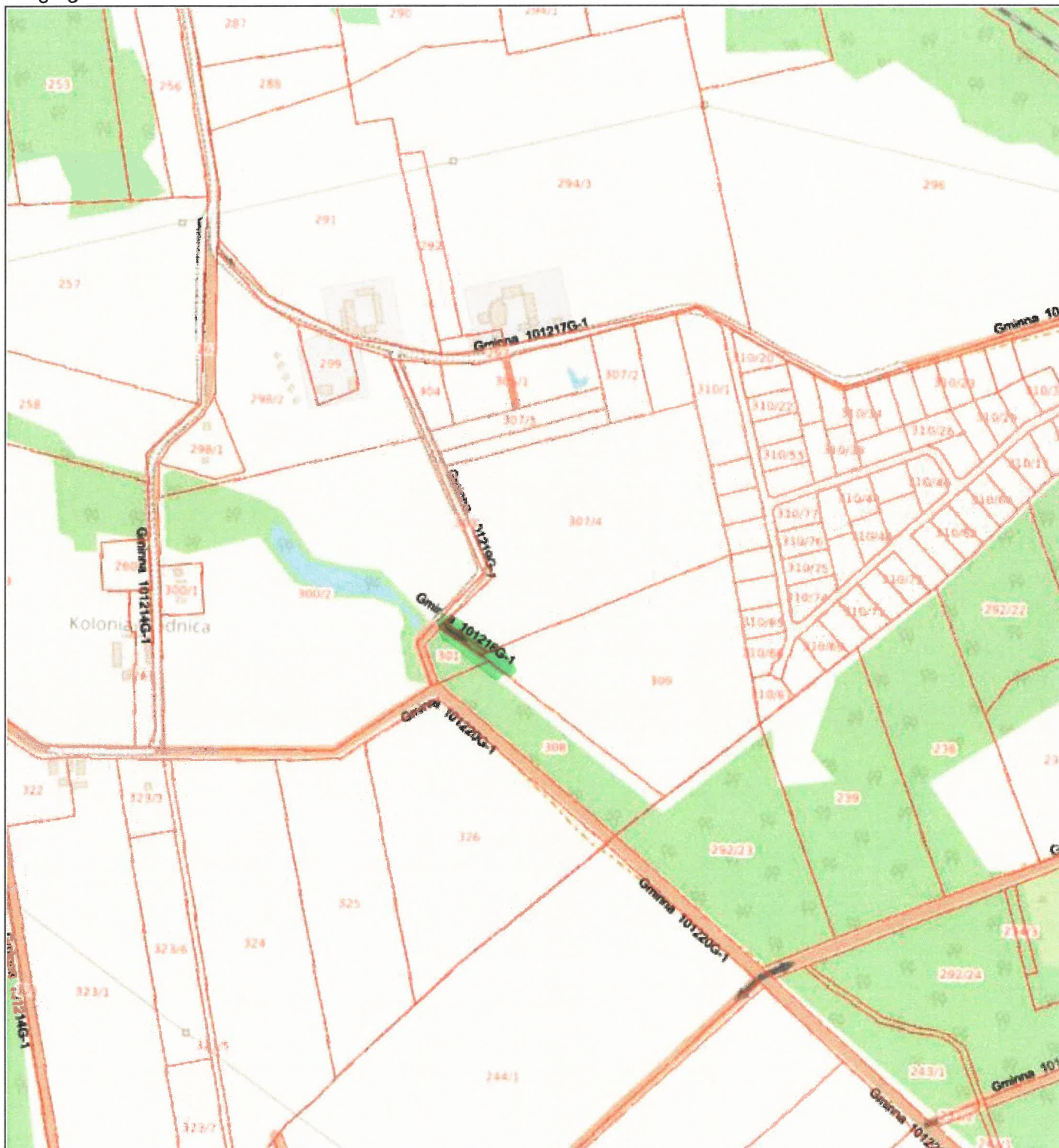
skala 1:5000

Droga gminna nr 101205G



Niniejszy wydruk nie stanowi dokumentu w rozumieniu przepisów prawa.  
Wydrukowano w aplikacji GISON DROGI

Droga gminna nr 101218G



Niniejszy wydruk nie stanowi dokumentu w rozumieniu przepisów prawa.  
Wydrukowano w aplikacji GISON DROGI

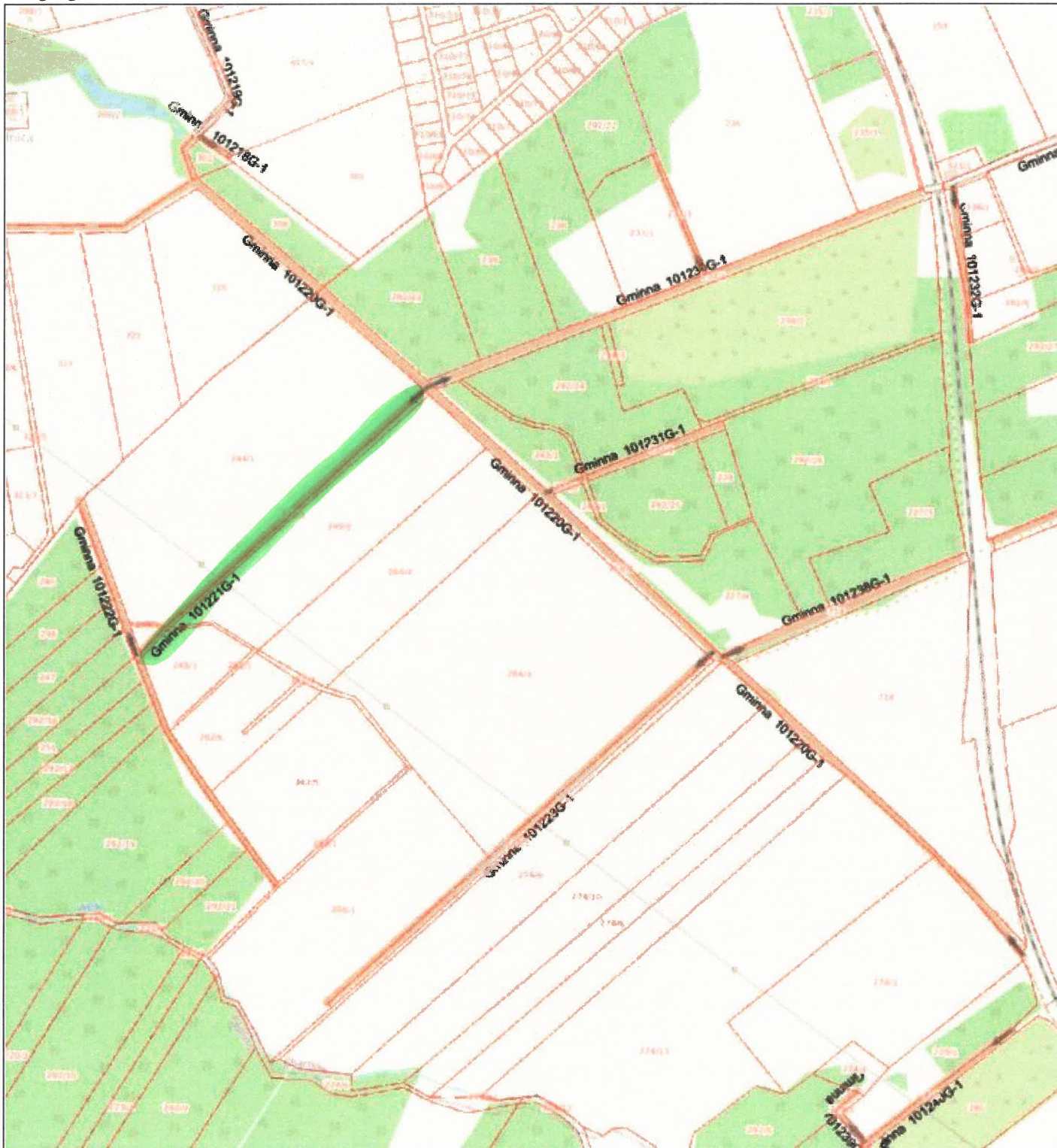
Droga gminna nr 101220G



Niniejszy wydruk nie stanowi dokumentu w rozumieniu przepisów prawa.  
Wydrukowano w aplikacji GISON DROGI

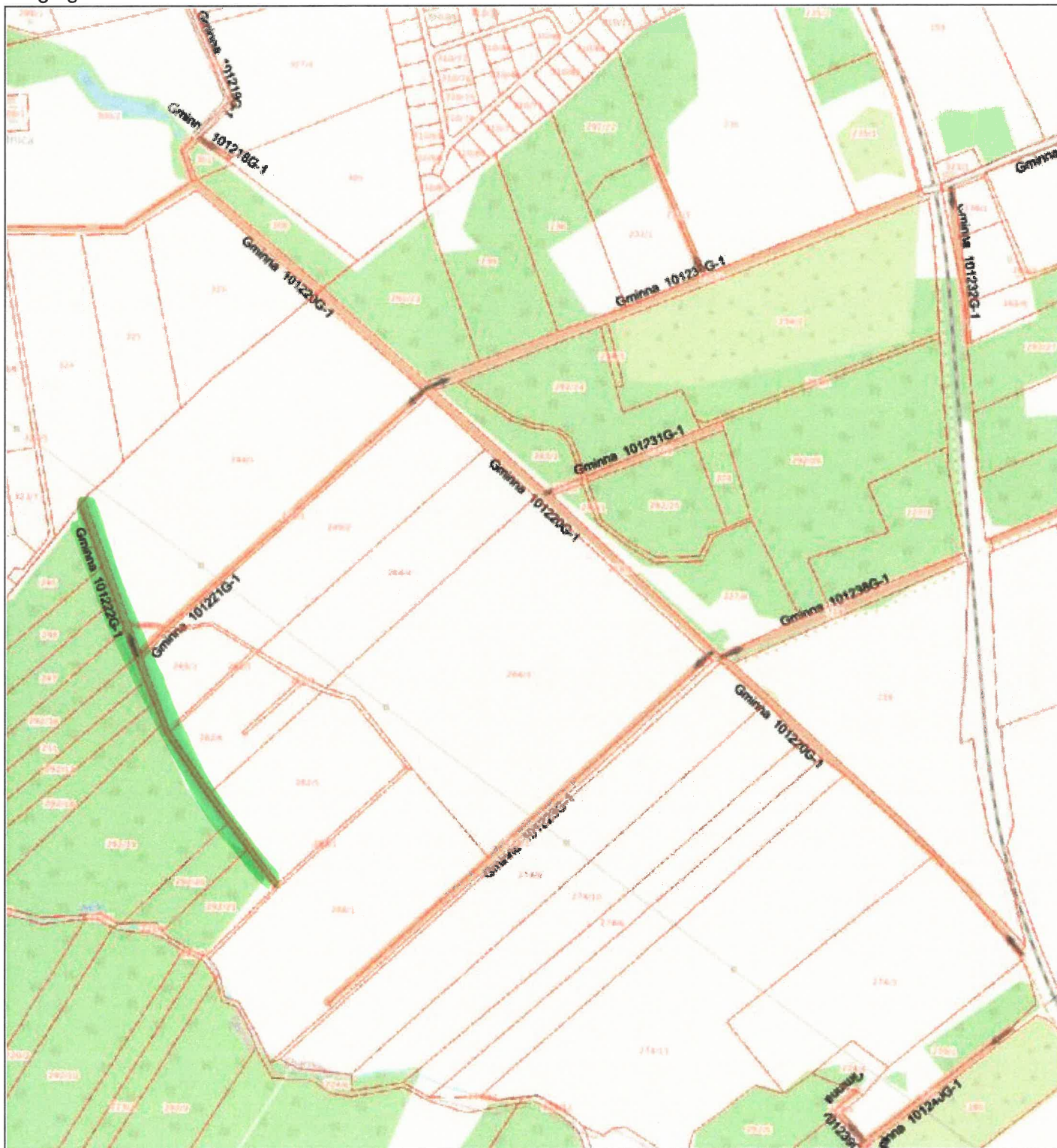


Droga gminna nr 101221G



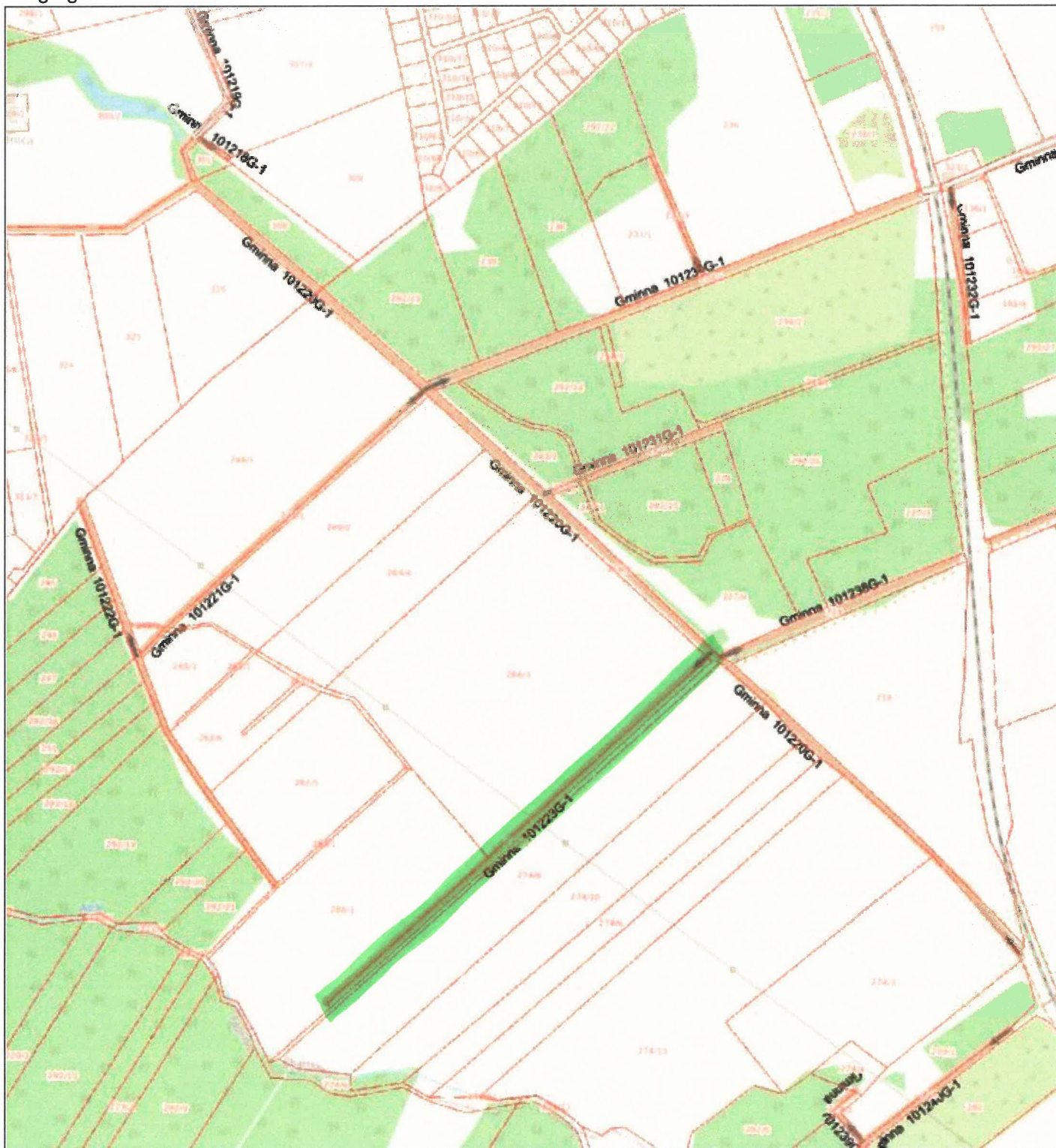
Niniejszy wydruk nie stanowi dokumentu w rozumieniu przepisów prawa.  
Wydrukowano w aplikacji GISON DROGI

Droga gminna nr 101222G



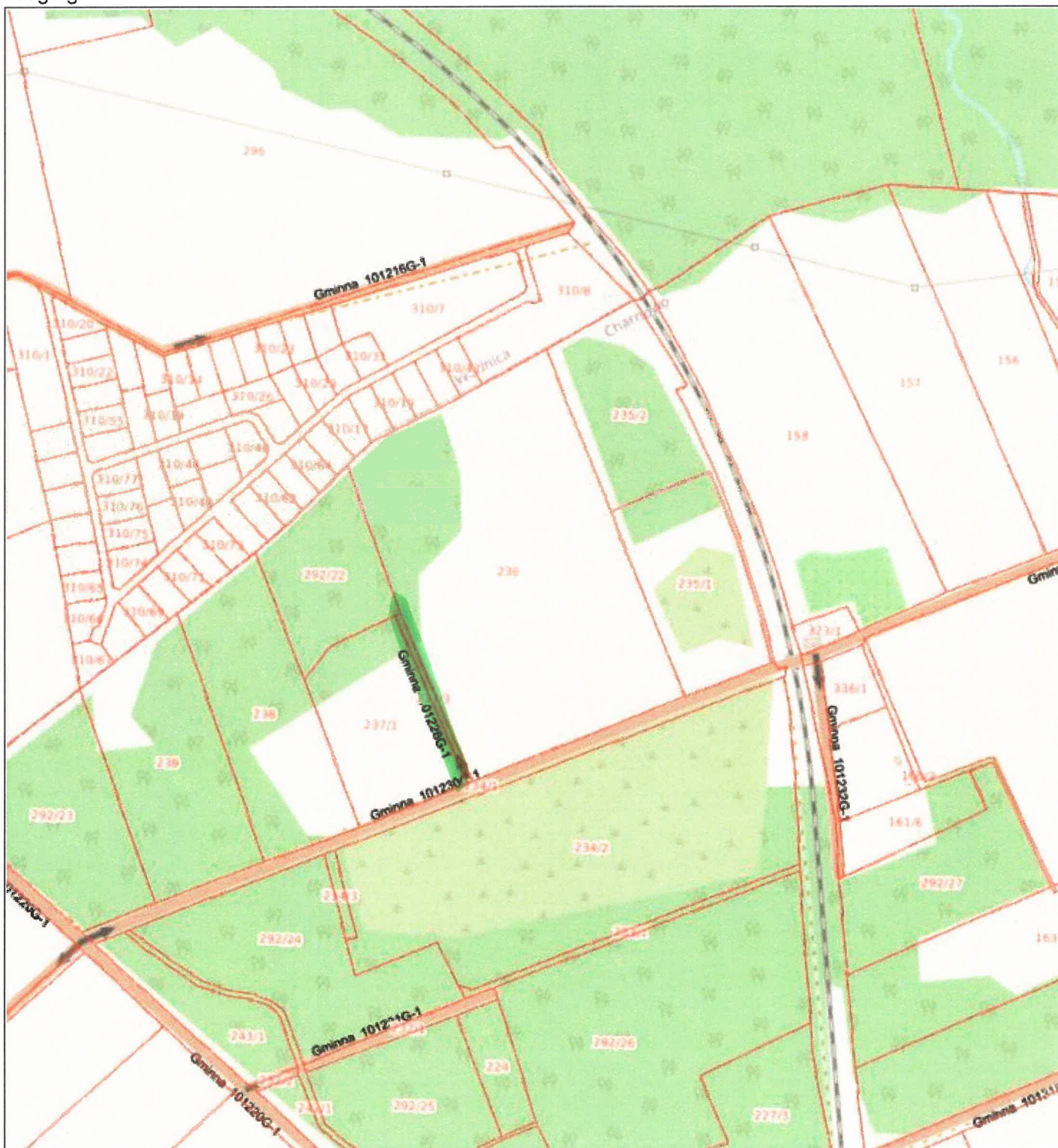
Niniejszy wydruk nie stanowi dokumentu w rozumieniu przepisów prawa.  
Wydrukowano w aplikacji GISON DROGI

Droga gminna nr 101223G



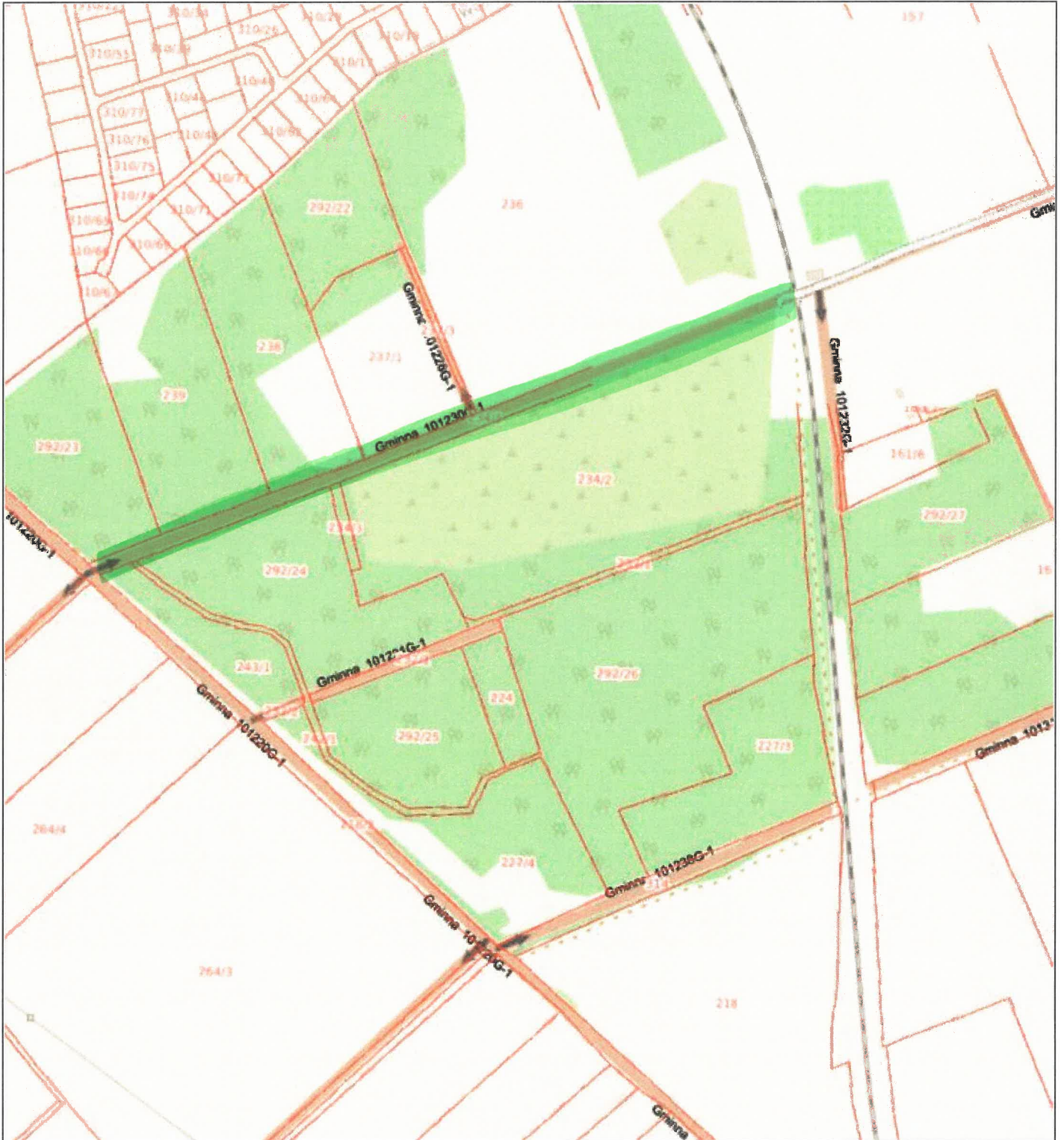
Niniejszy wydruk nie stanowi dokumentu w rozumieniu przepisów prawa.  
Wydrukowano w aplikacji GISON DROGI

Droga gminna nr 101228G



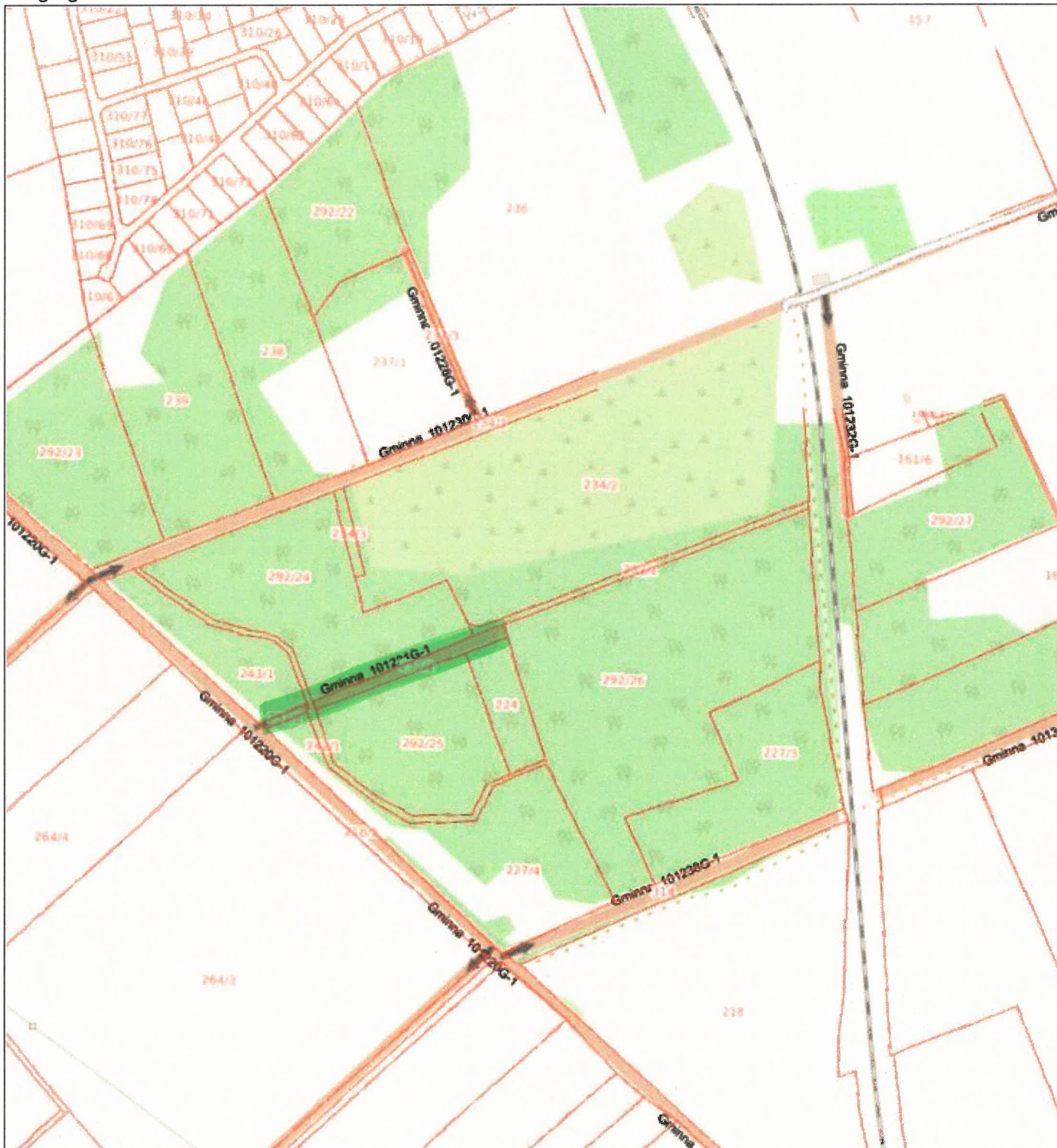
Niniejszy wydruk nie stanowi dokumentu w rozumieniu przepisów prawa.  
Wydrukowano w aplikacji GISON DROGI

Droga gminna nr 101230G



Niniejszy wydruk nie stanowi dokumentu w rozumieniu przepisów prawa.  
Wydrukowano w aplikacji GISON DROGI

Droga gminna nr 101231G



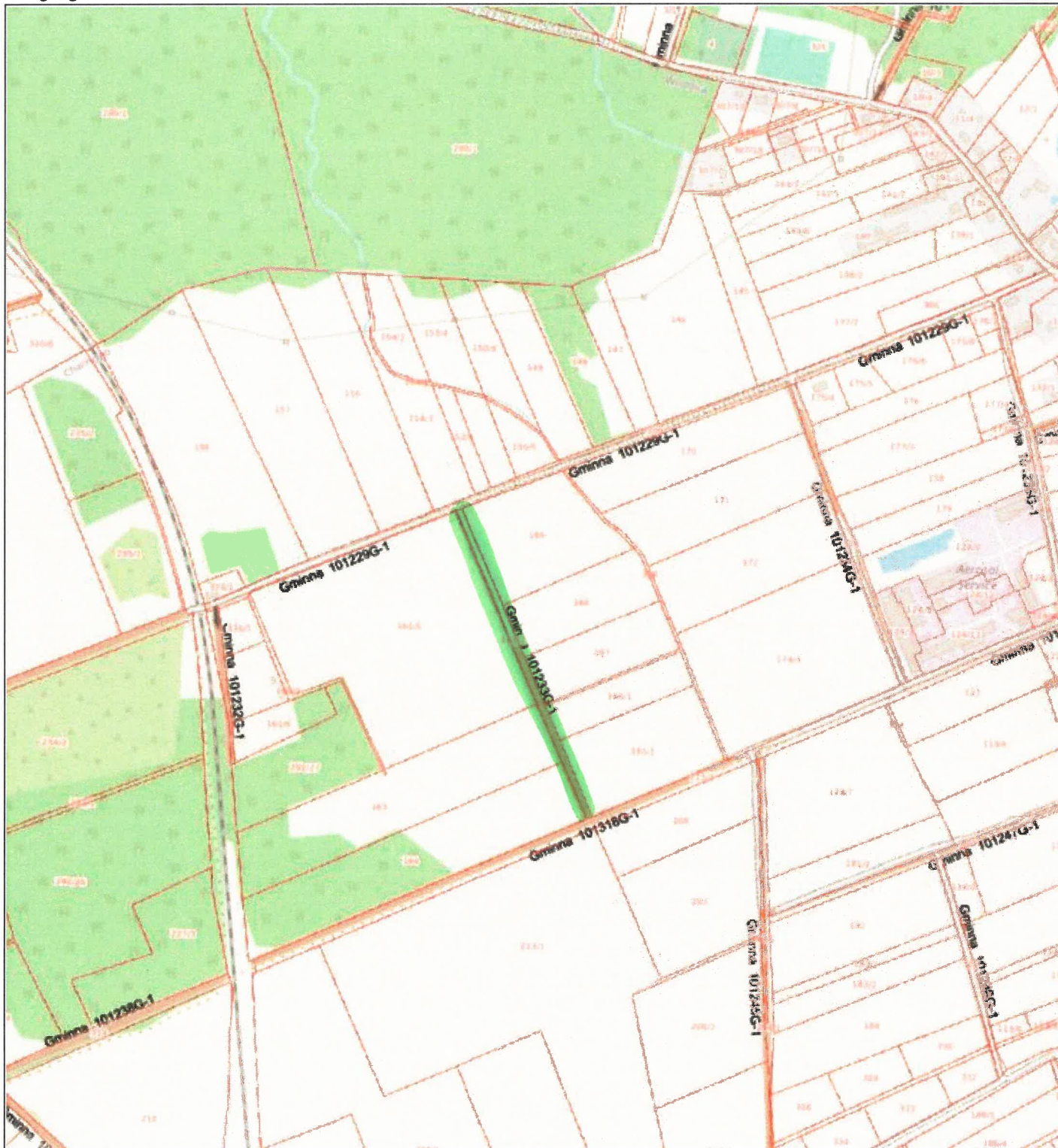
Niniejszy wydruk nie stanowi dokumentu w rozumieniu przepisów prawa.  
Wydrukowano w aplikacji GISON DROGI

Droga gminna nr 101232G



Niniejszy wydruk nie stanowi dokumentu w rozumieniu przepisów prawa.  
Wydrukowano w aplikacji GISON DROGI

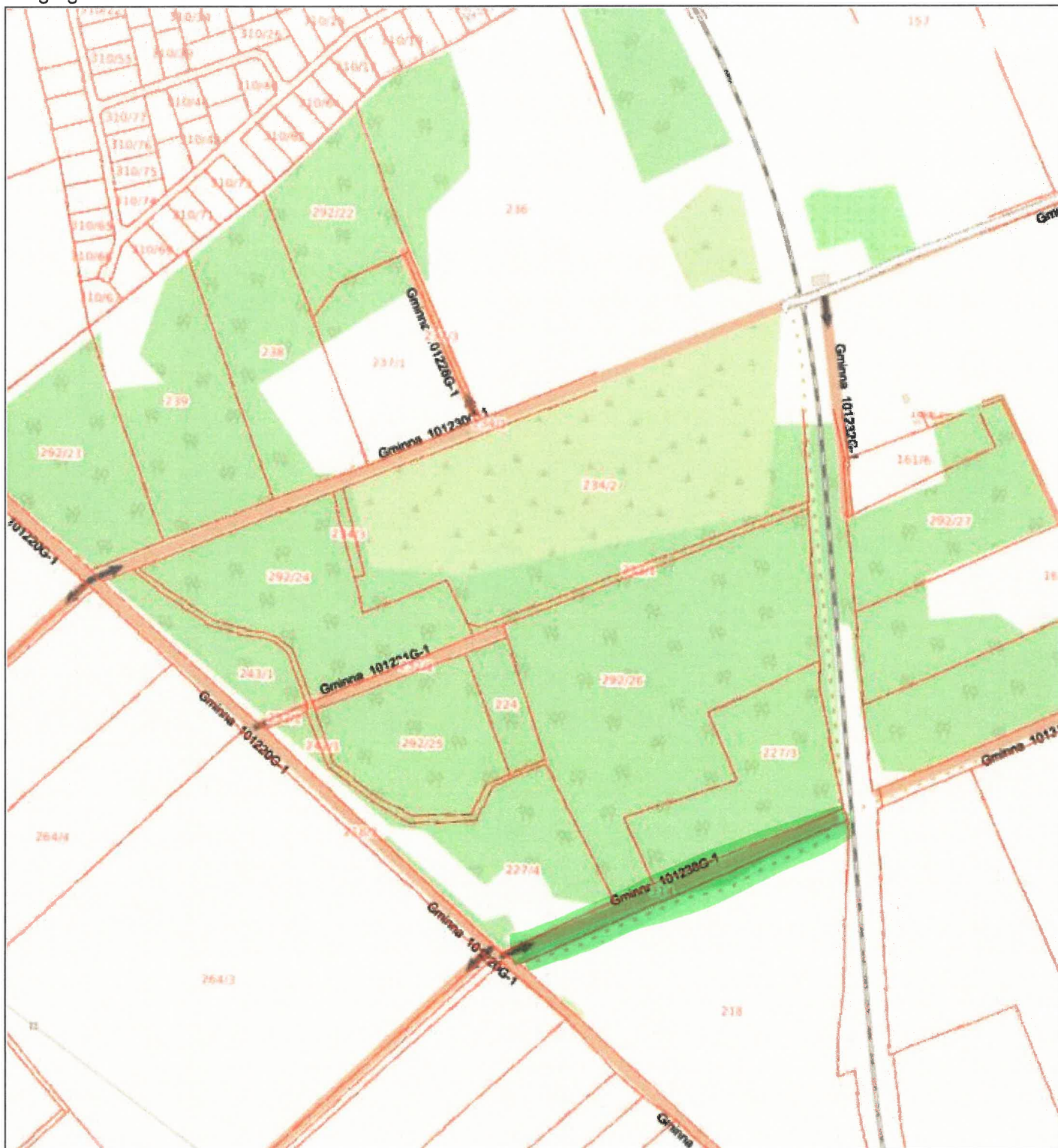
Droga gminna nr 101233G



Niniejszy wydruk nie stanowi dokumentu w rozumieniu przepisów prawa.  
Wydrukowano w aplikacji GISON DROGI

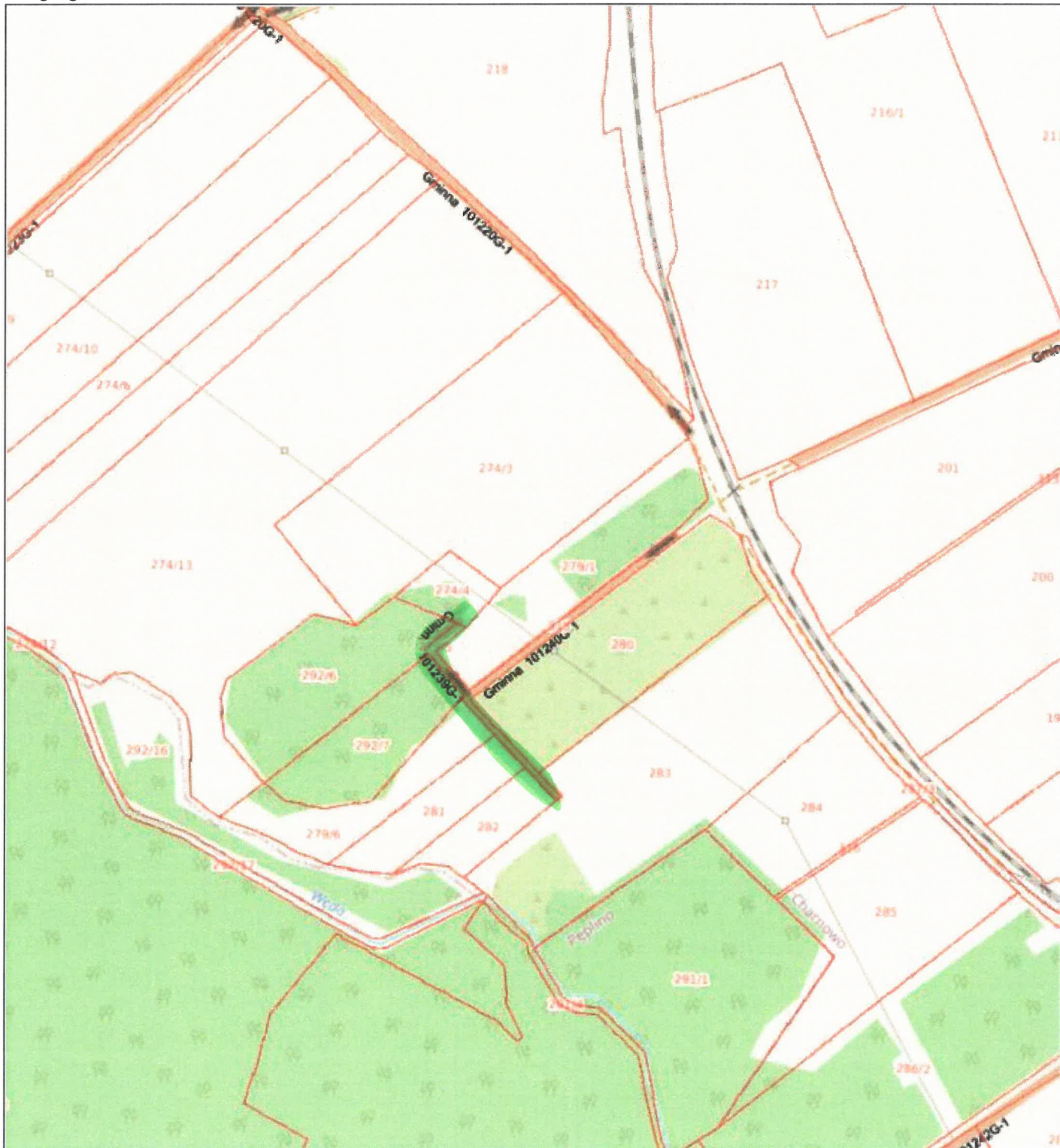


Droga gminna nr 101238G



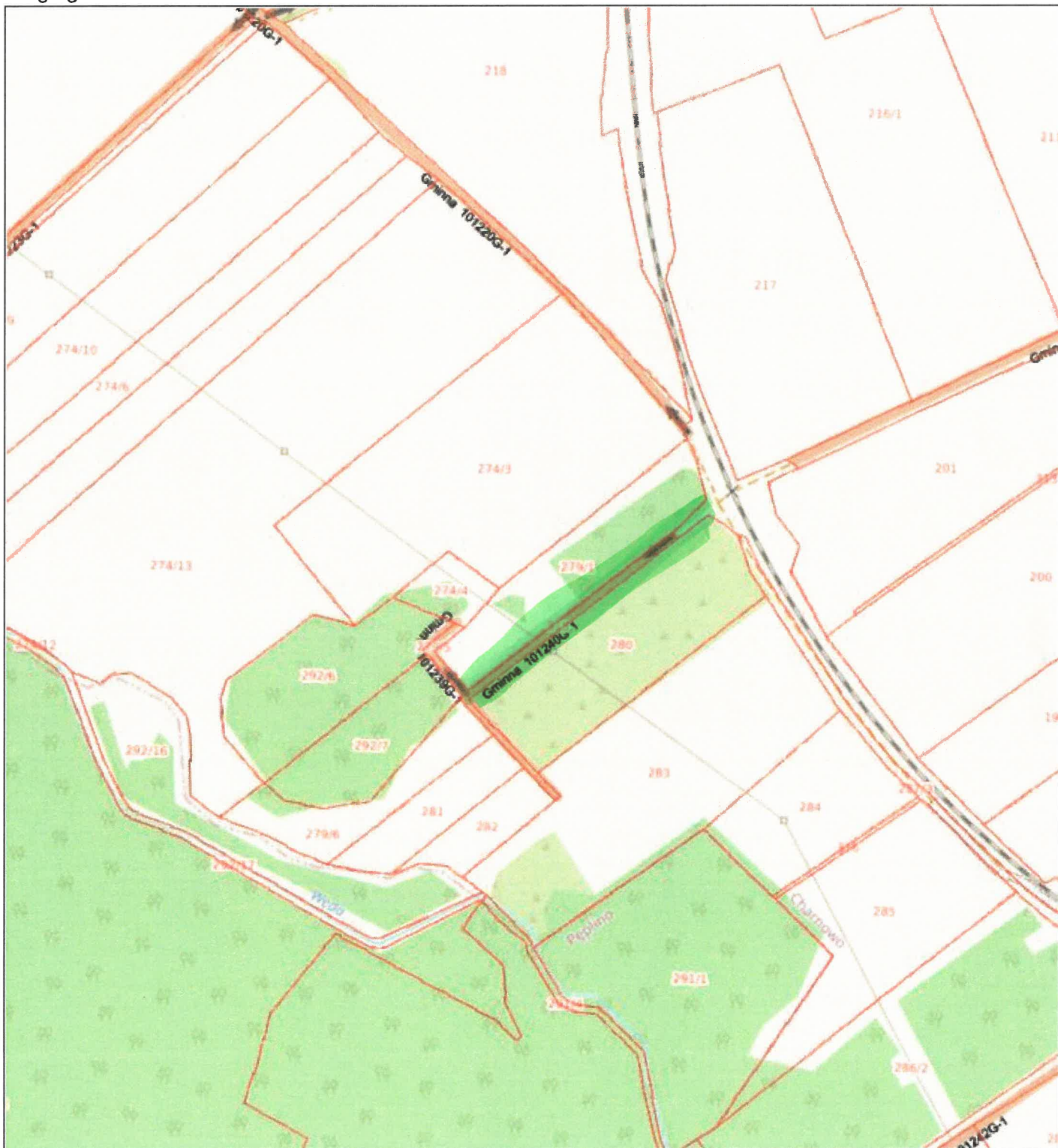
Niniejszy wydruk nie stanowi dokumentu w rozumieniu przepisów prawa.  
Wydrukowano w aplikacji GISON DROGI

Droga gminna nr 101239G



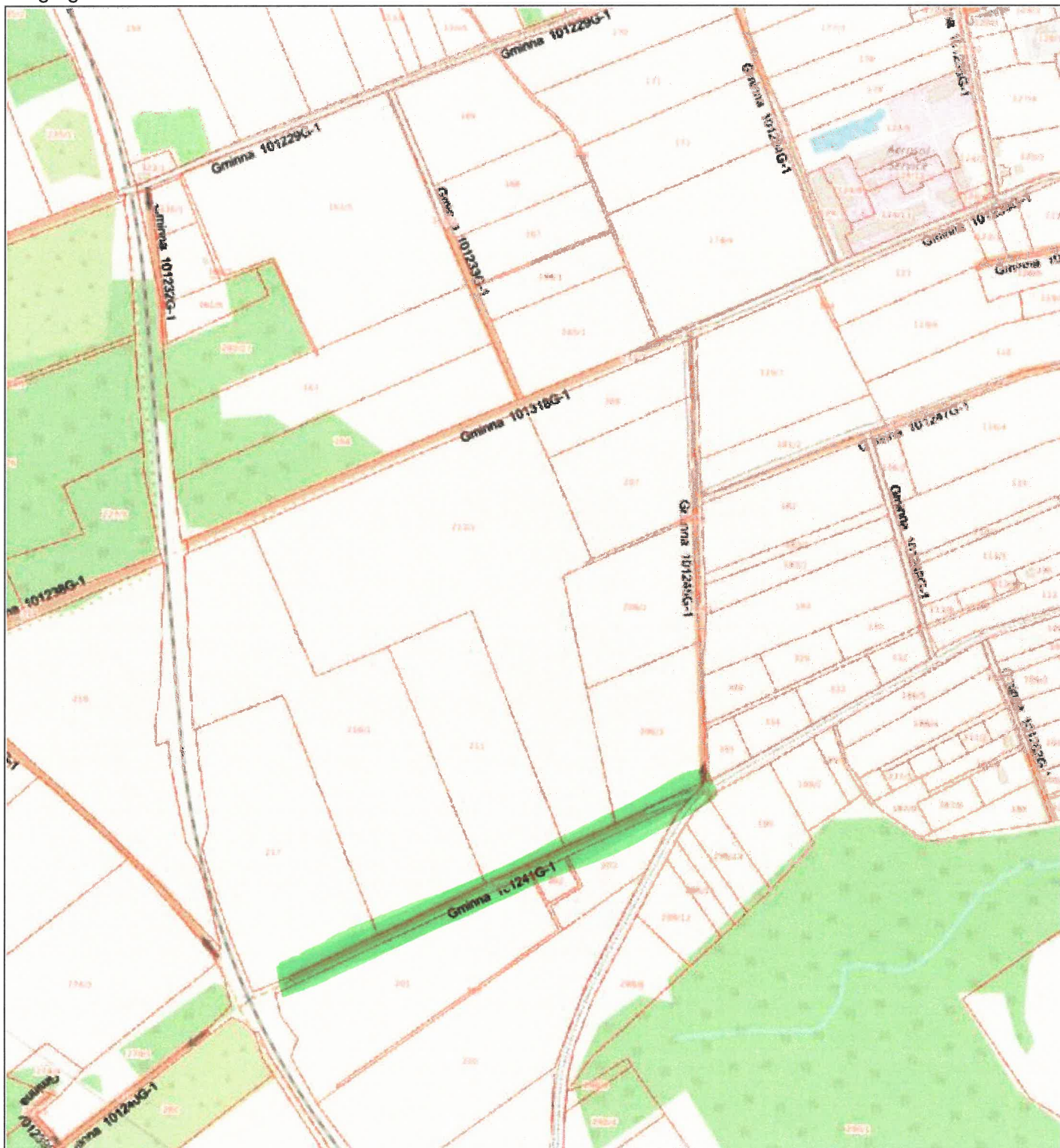
Niniejszy wydruk nie stanowi dokumentu w rozumieniu przepisów prawa.  
Wydrukowano w aplikacji GISON DROGI

Droga gminna nr 101240G



Niniejszy wydruk nie stanowi dokumentu w rozumieniu przepisów prawa.  
Wydrukowano w aplikacji GISON DROGI

Droga gminna nr 101241G



Niniejszy wydruk nie stanowi dokumentu w rozumieniu przepisów prawa.  
Wydrukowano w aplikacji GISON DROGI

Droga gminna nr 101245G



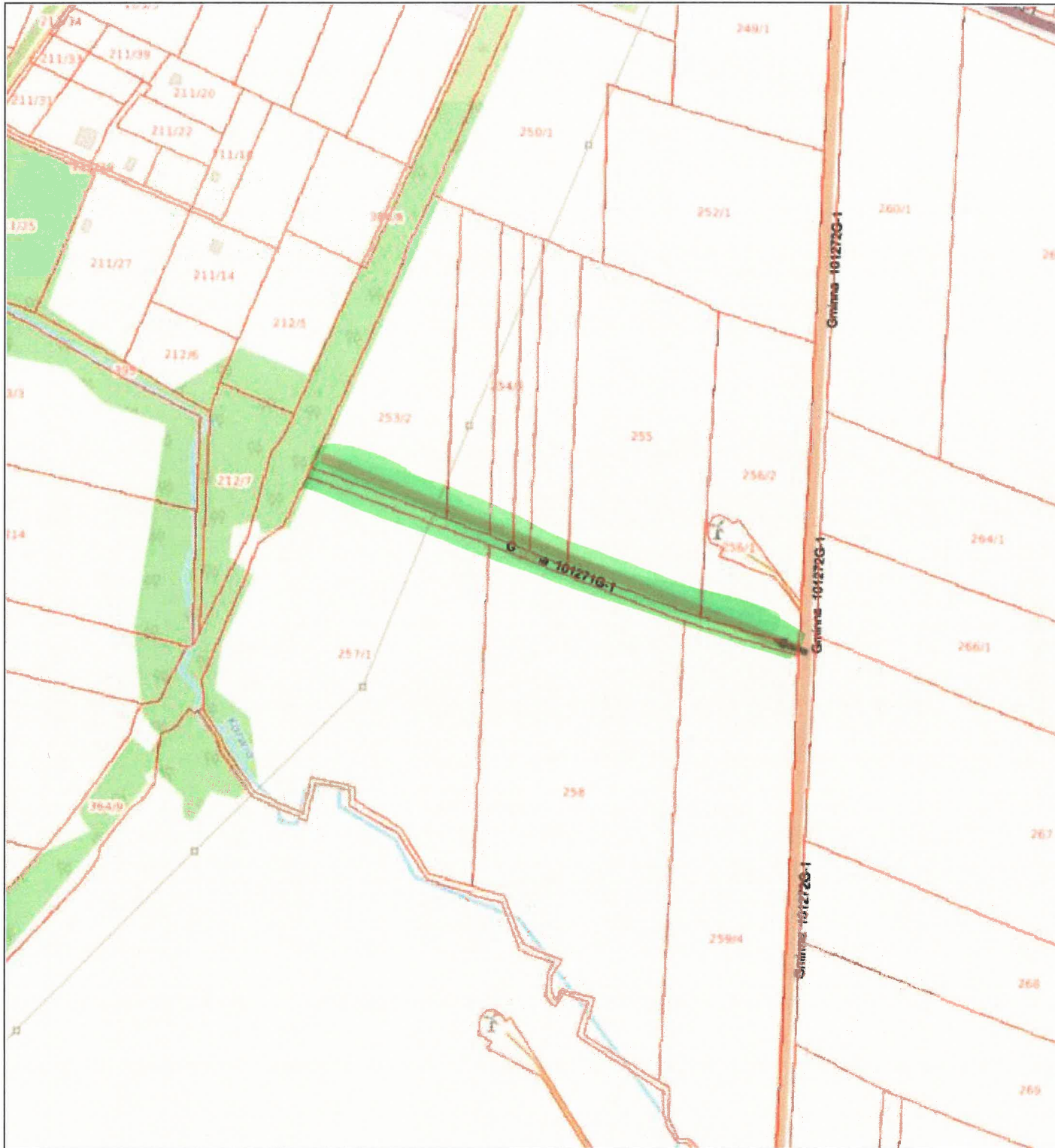
Niniejszy wydruk nie stanowi dokumentu w rozumieniu przepisów prawa.  
Wydrukowano w aplikacji GISON DROGI

101252G



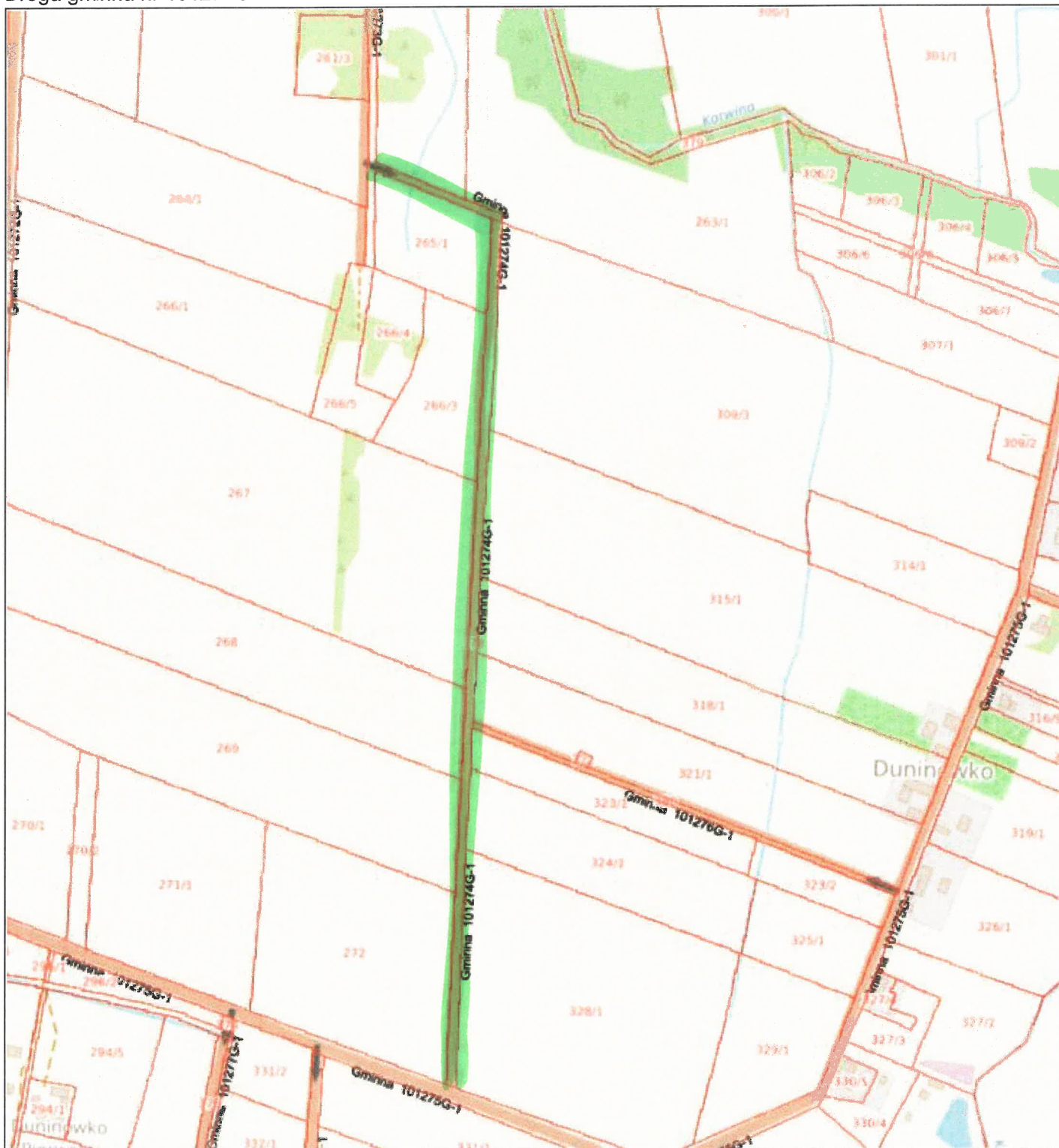
Niniejszy wydruk nie stanowi dokumentu w rozumieniu przepisów prawa.  
Wydrukowano w aplikacji GISON DROGI

Droga gminna nr 101271G



Niniejszy wydruk nie stanowi dokumentu w rozumieniu przepisów prawa.  
Wydrukowano w aplikacji GISON DROGI

Droga gminna nr 101274G



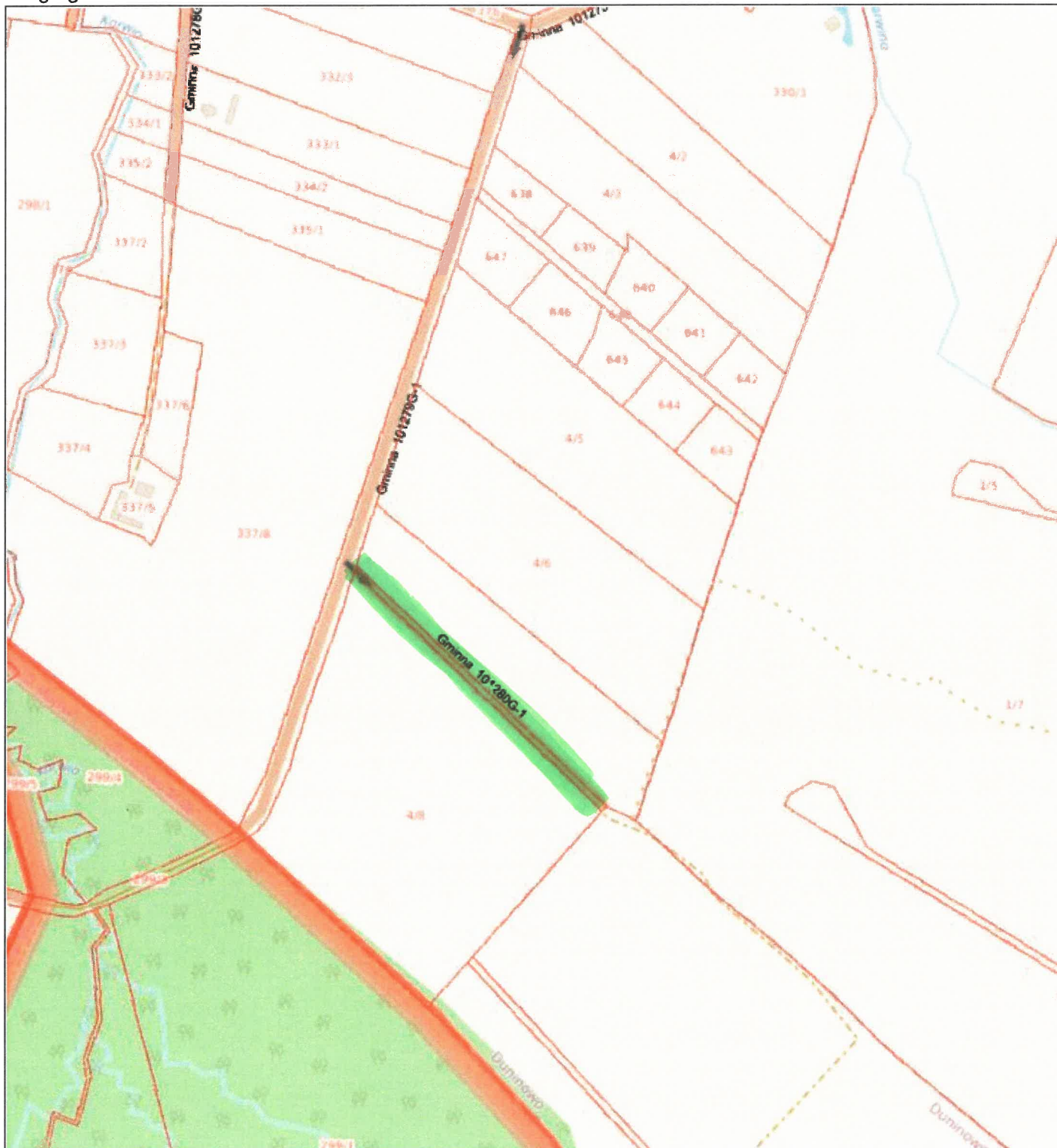
Niniejszy wydruk nie stanowi dokumentu w rozumieniu przepisów prawa.  
Wydrukowano w aplikacji GISON DROGI





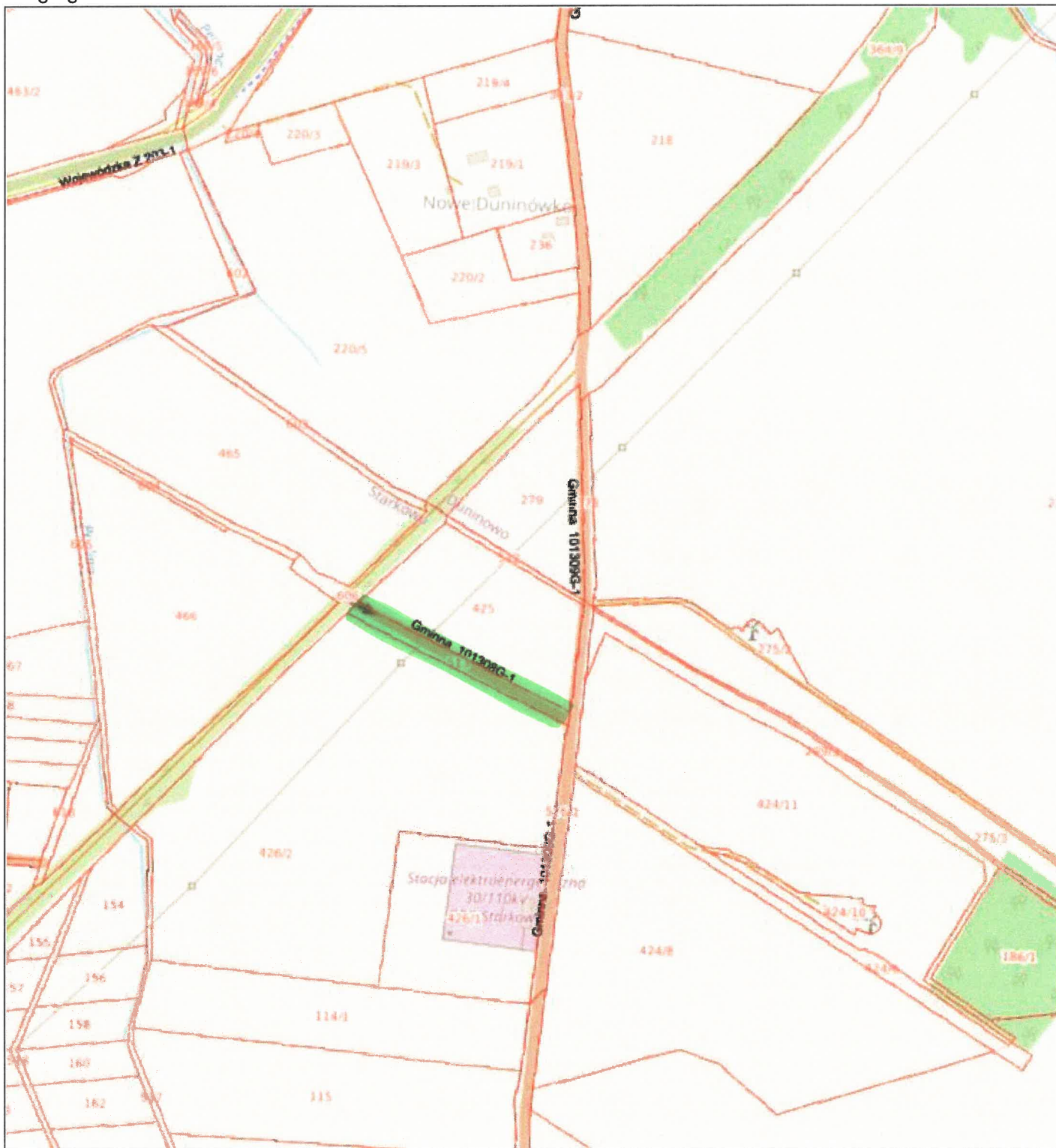
skala 1:5000

## Droga gminna nr 101280G



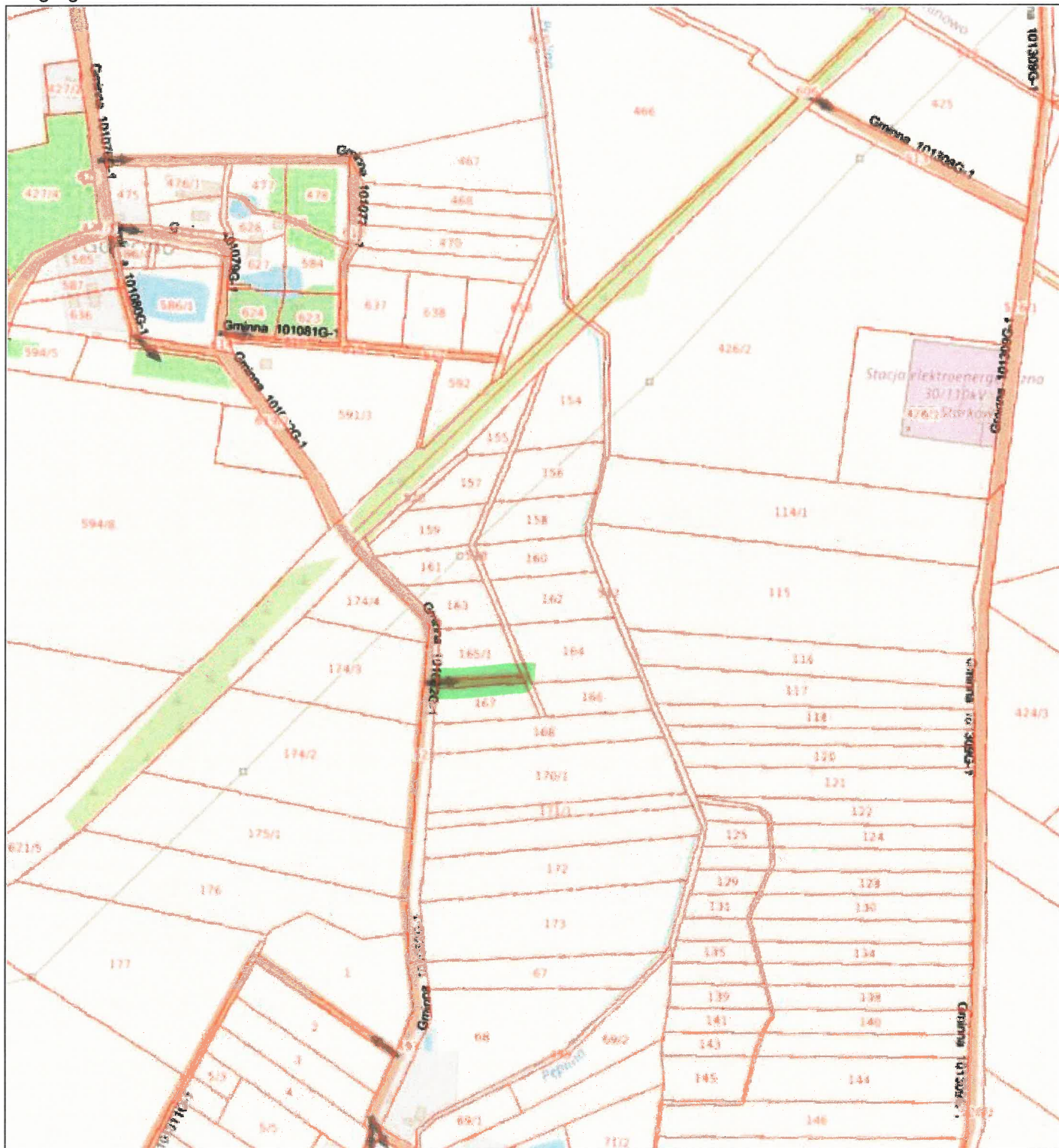
Niniejszy wydruk nie stanowi dokumentu w rozumieniu przepisów prawa.  
Wydrukowano w aplikacji GISON DROGI

Droga gminna nr 101308G



Niniejszy wydruk nie stanowi dokumentu w rozumieniu przepisów prawa.  
Wydrukowano w aplikacji GISON DROGI

Droga gminna nr 101310G



Niniejszy wydruk nie stanowi dokumentu w rozumieniu przepisów prawa.  
Wydrukowano w aplikacji GISON DROGI

Droga gminna nr 101338G



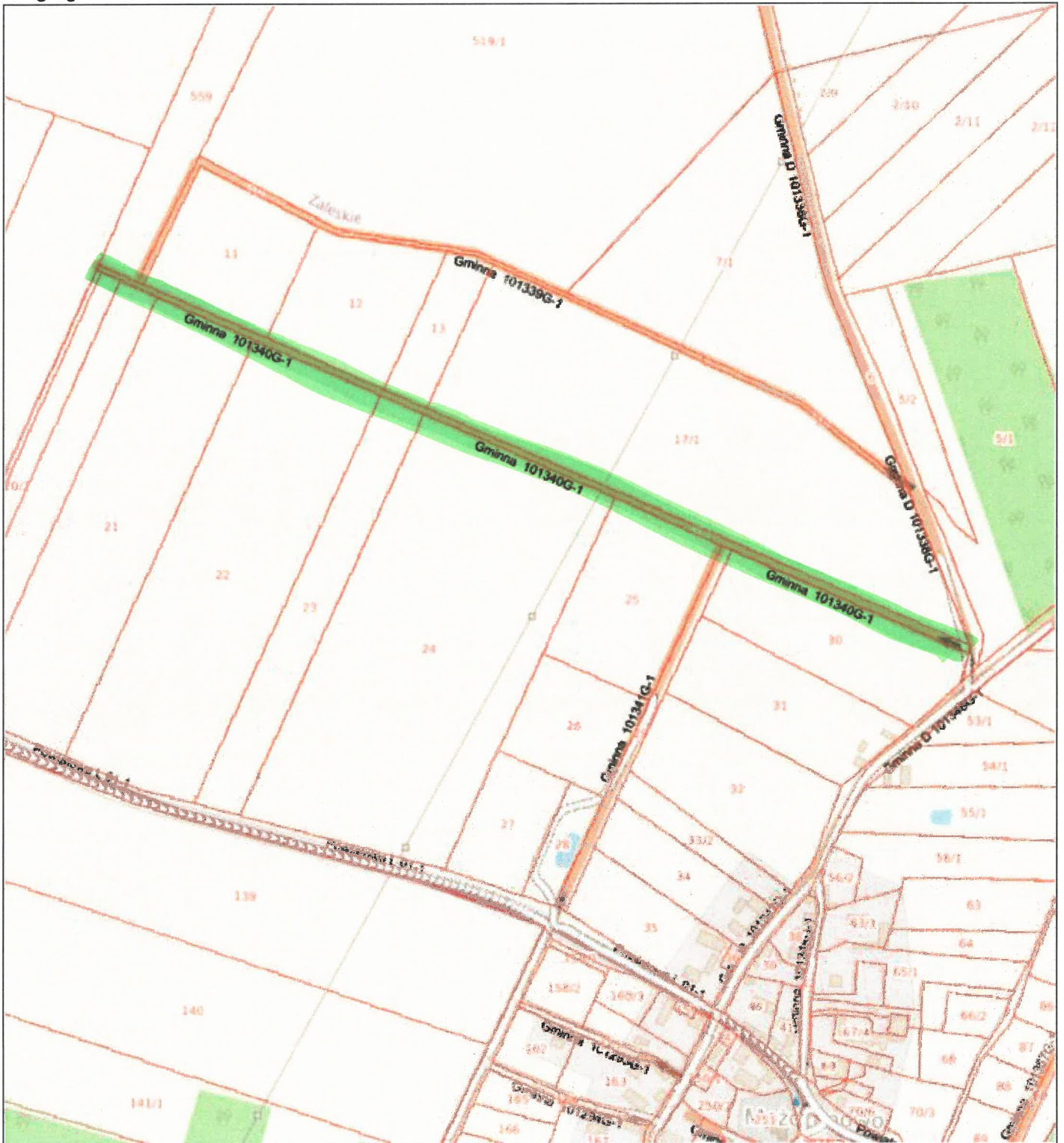
Niniejszy wydruk nie stanowi dokumentu w rozumieniu przepisów prawa.  
Wydrukowano w aplikacji GISON DROGI

Droga gminna nr 101339G



Niniejszy wydruk nie stanowi dokumentu w rozumieniu przepisów prawa.  
Wydrukowano w aplikacji GISON DROGI

Droga gminna nr 101340G



Niniejszy wydruk nie stanowi dokumentu w rozumieniu przepisów prawa.  
Wydrukowano w aplikacji GISON DROGI

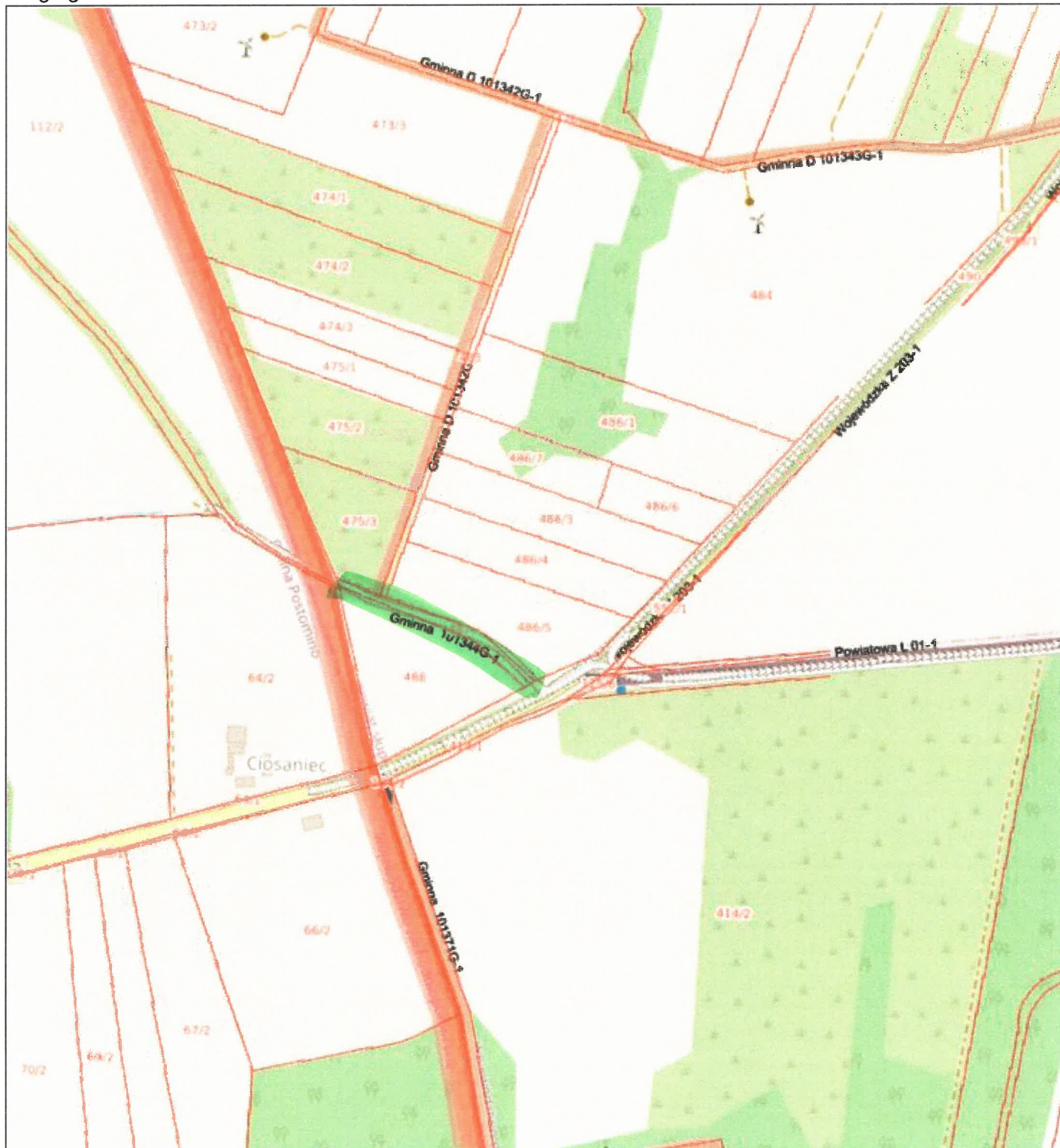
Droga gminna nr 101341G



Niniejszy wydruk nie stanowi dokumentu w rozumieniu przepisów prawa.  
Wydrukowano w aplikacji GISON DROGI

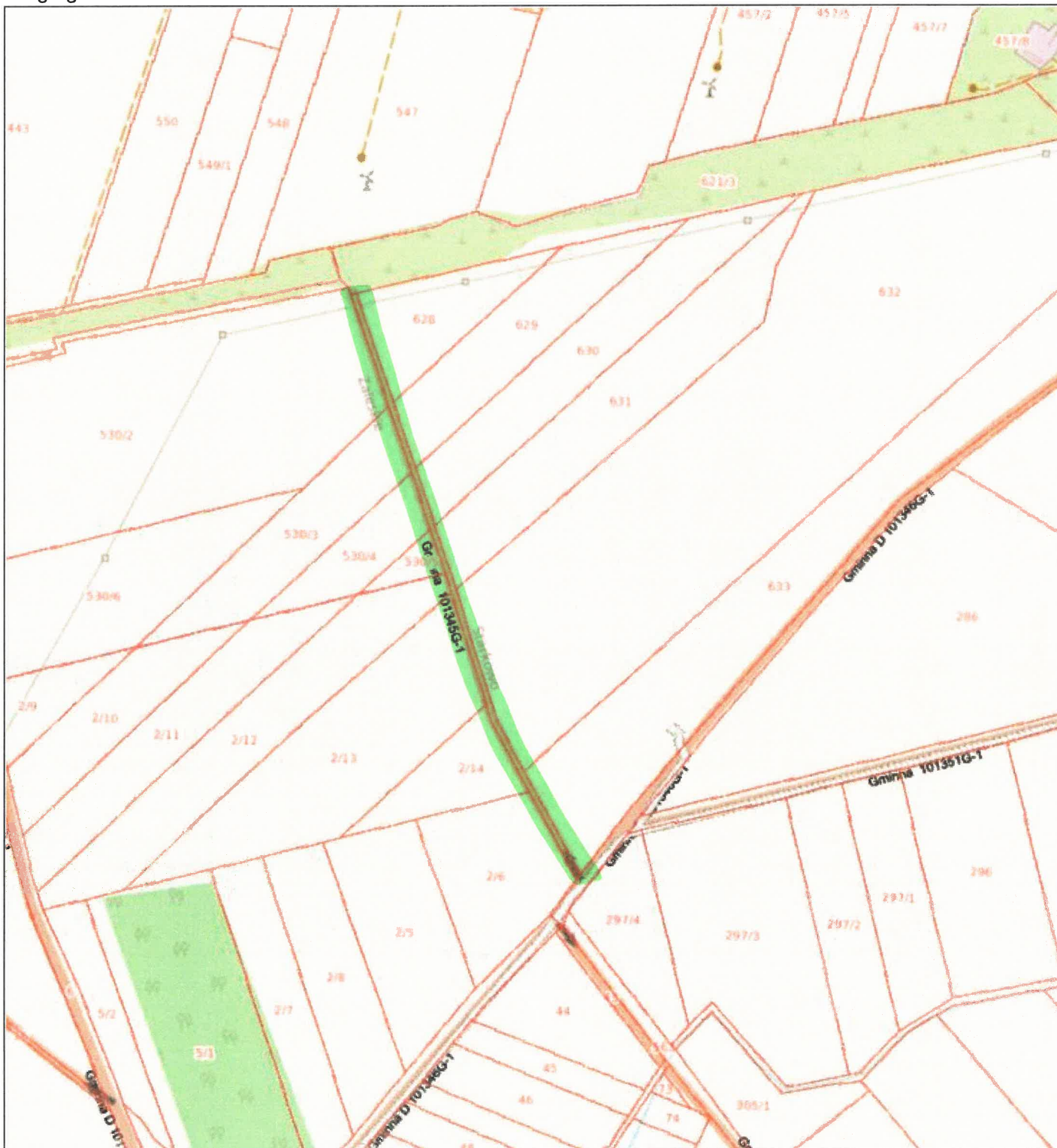


## Droga gminna nr 101344G



Niniejszy wydruk nie stanowi dokumentu w rozumieniu przepisów prawa.  
Wydrukowano w aplikacji GISON DROGI

Droga gminna nr 101345G



Niniejszy wydruk nie stanowi dokumentu w rozumieniu przepisów prawa.  
Wydrukowano w aplikacji GISON DROGI

Droga gminna nr 101349G



Niniejszy wydruk nie stanowi dokumentu w rozumieniu przepisów prawa.  
Wydrukowano w aplikacji GISON DROGI

Droga gminna nr 101350G



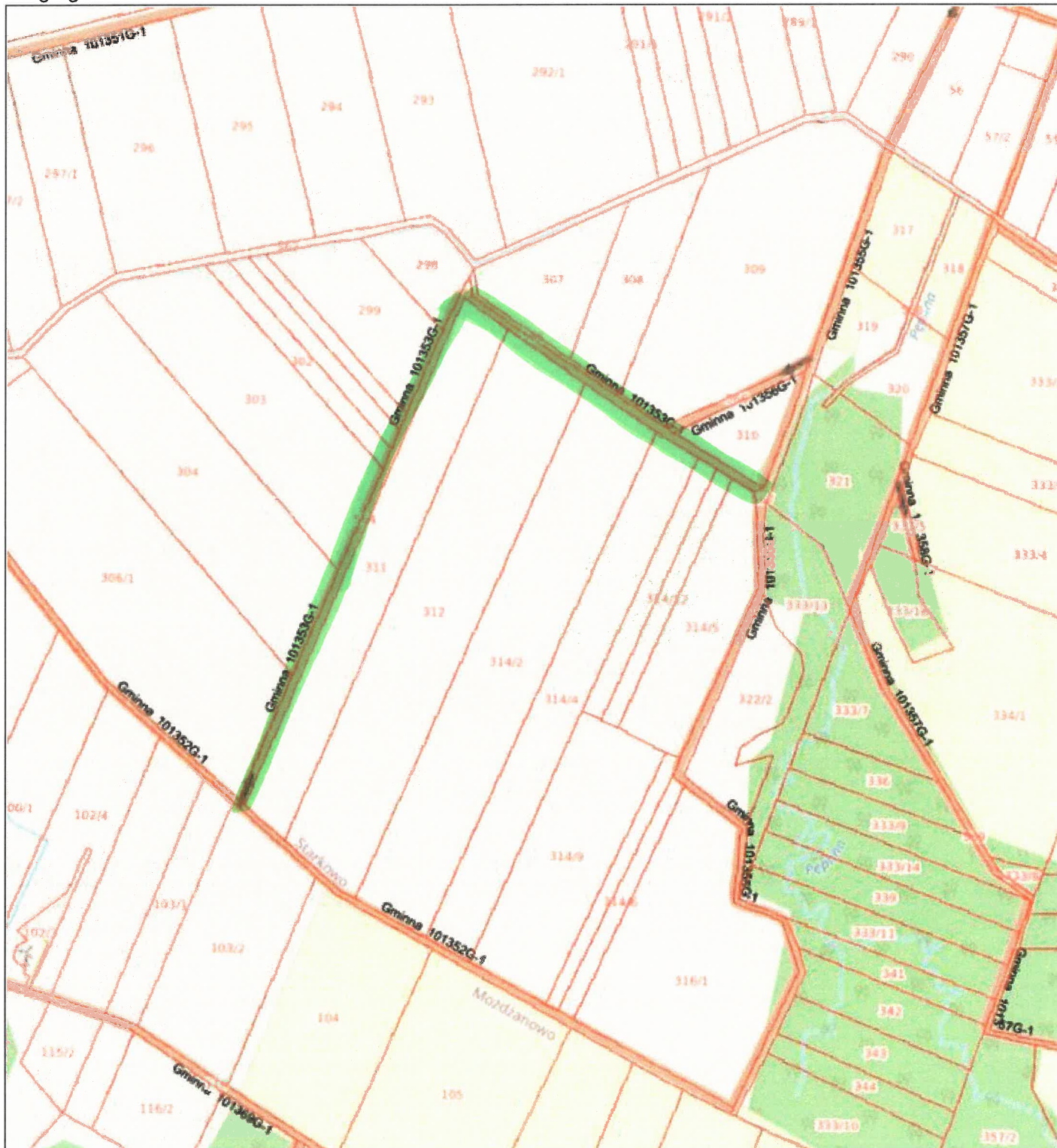
Niniejszy wydruk nie stanowi dokumentu w rozumieniu przepisów prawa.  
Wydrukowano w aplikacji GISON DROGI

Droga gminna nr 101352G



Niniejszy wydruk nie stanowi dokumentu w rozumieniu przepisów prawa.  
Wydrukowano w aplikacji GISON DROGI

## Droga gminna nr 101353G



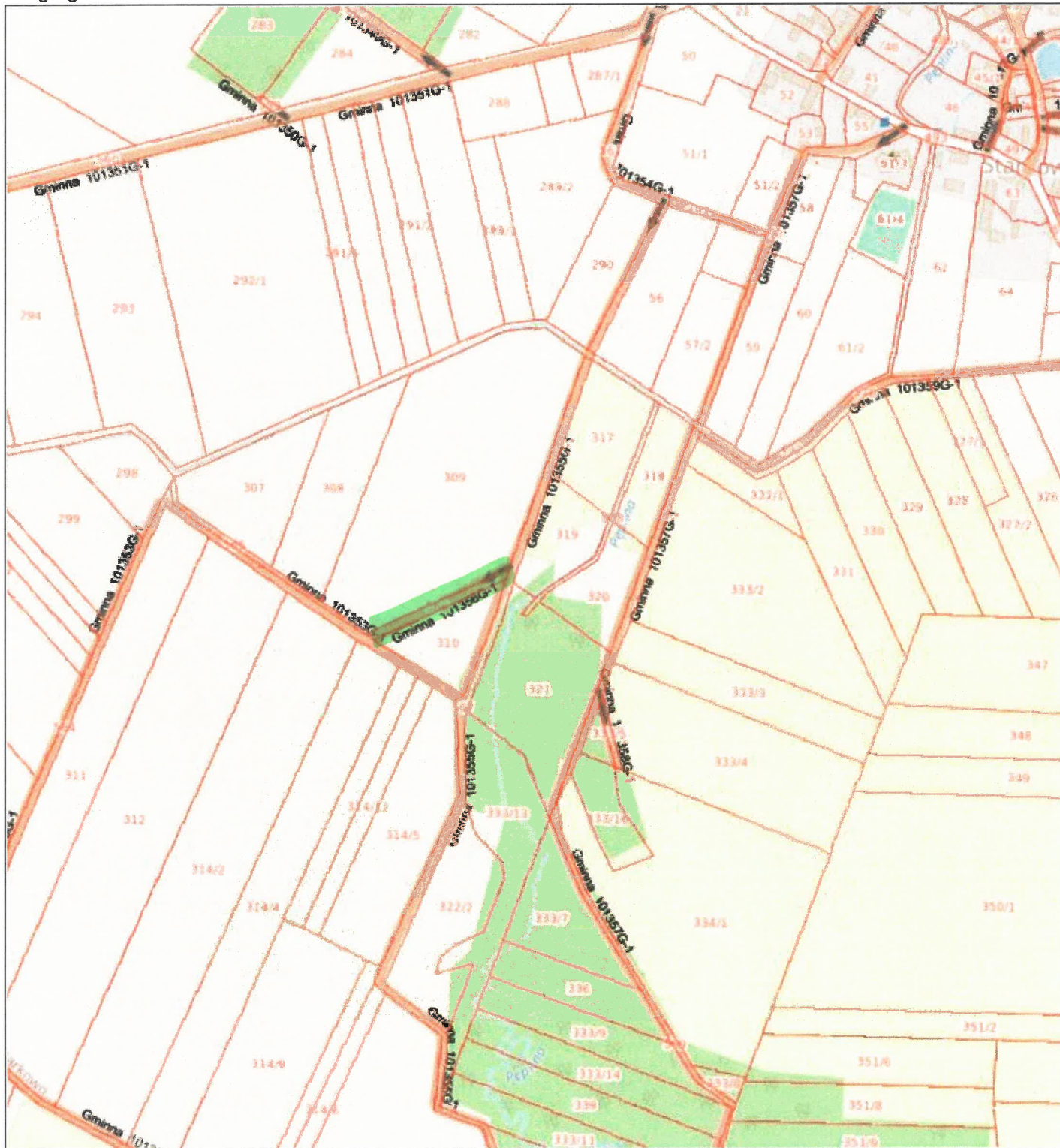
Niniejszy wydruk nie stanowi dokumentu w rozumieniu przepisów prawa.  
Wydrukowano w aplikacji GISON DROGI

Droga gminna nr 101355G



Niniejszy wydruk nie stanowi dokumentu w rozumieniu przepisów prawa.  
Wydrukowano w aplikacji GISON DROGI

Droga gminna nr 101356G

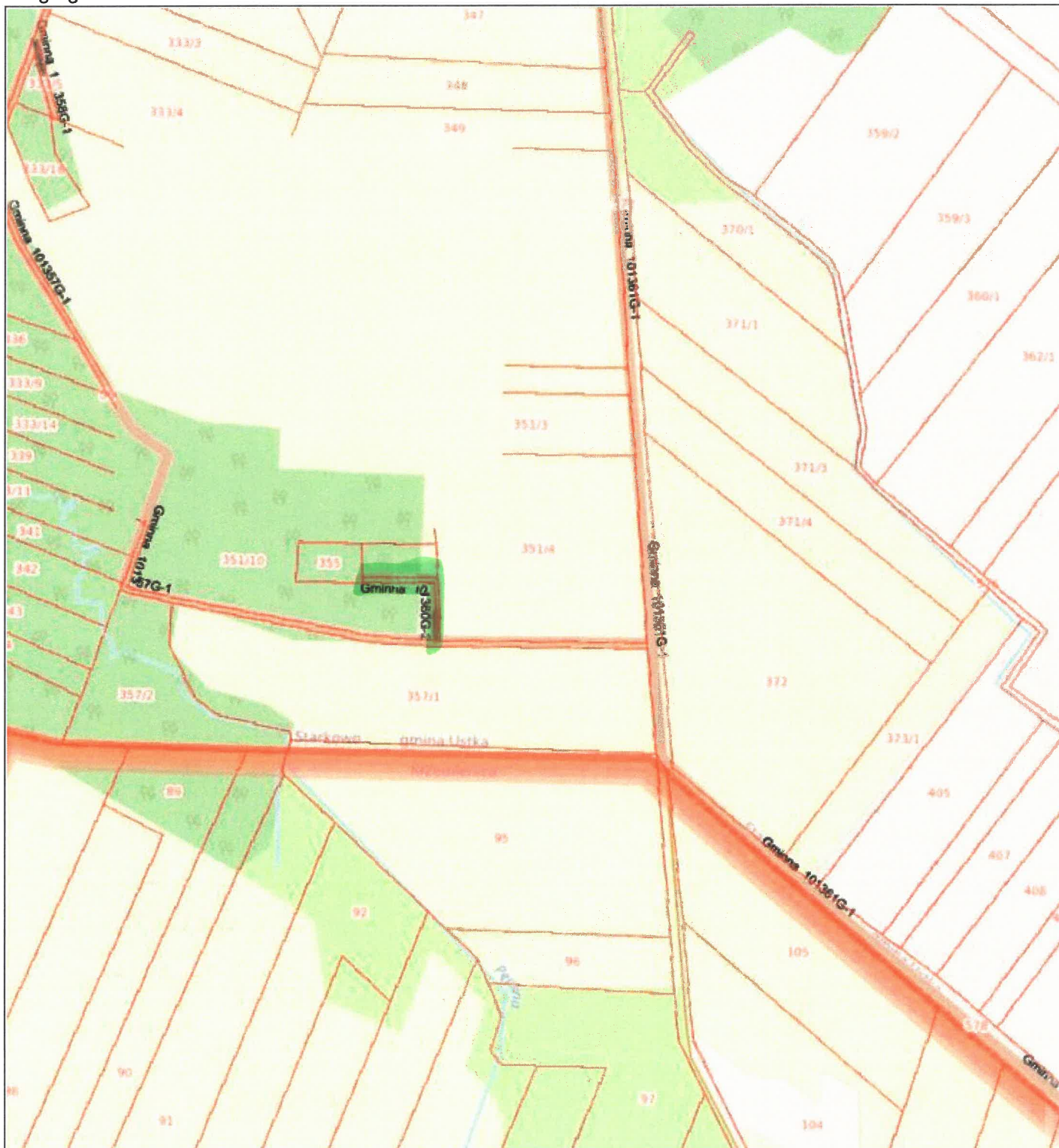


Niniejszy wydruk nie stanowi dokumentu w rozumieniu przepisów prawa.  
Wydrukowano w aplikacji GISON DROGI



skala 1:5000

Droga gminna nr 101360G



Niniejszy wydruk nie stanowi dokumentu w rozumieniu przepisów prawa.  
Wydrukowano w aplikacji GISON DROGI

Droga gminna nr 101362G



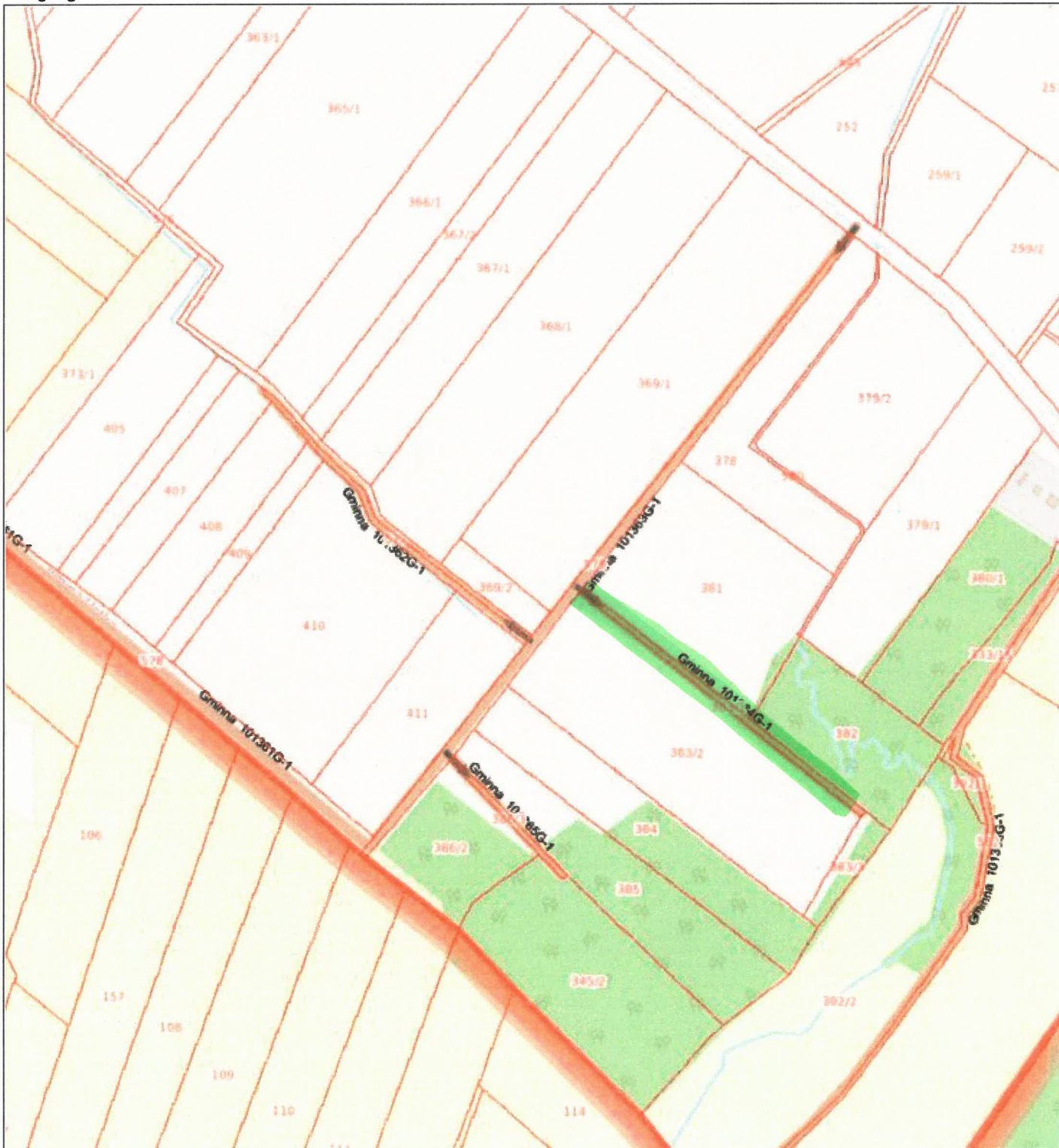
Niniejszy wydruk nie stanowi dokumentu w rozumieniu przepisów prawa.  
Wydrukowano w aplikacji GISON DROGI

Droga gminna nr 101363G



Niniejszy wydruk nie stanowi dokumentu w rozumieniu przepisów prawa.  
Wydrukowano w aplikacji GISON DROGI

Droga gminna nr 101364G



Niniejszy wydruk nie stanowi dokumentu w rozumieniu przepisów prawa.  
Wydrukowano w aplikacji GISON DROGI

Droga gminna nr 101365G



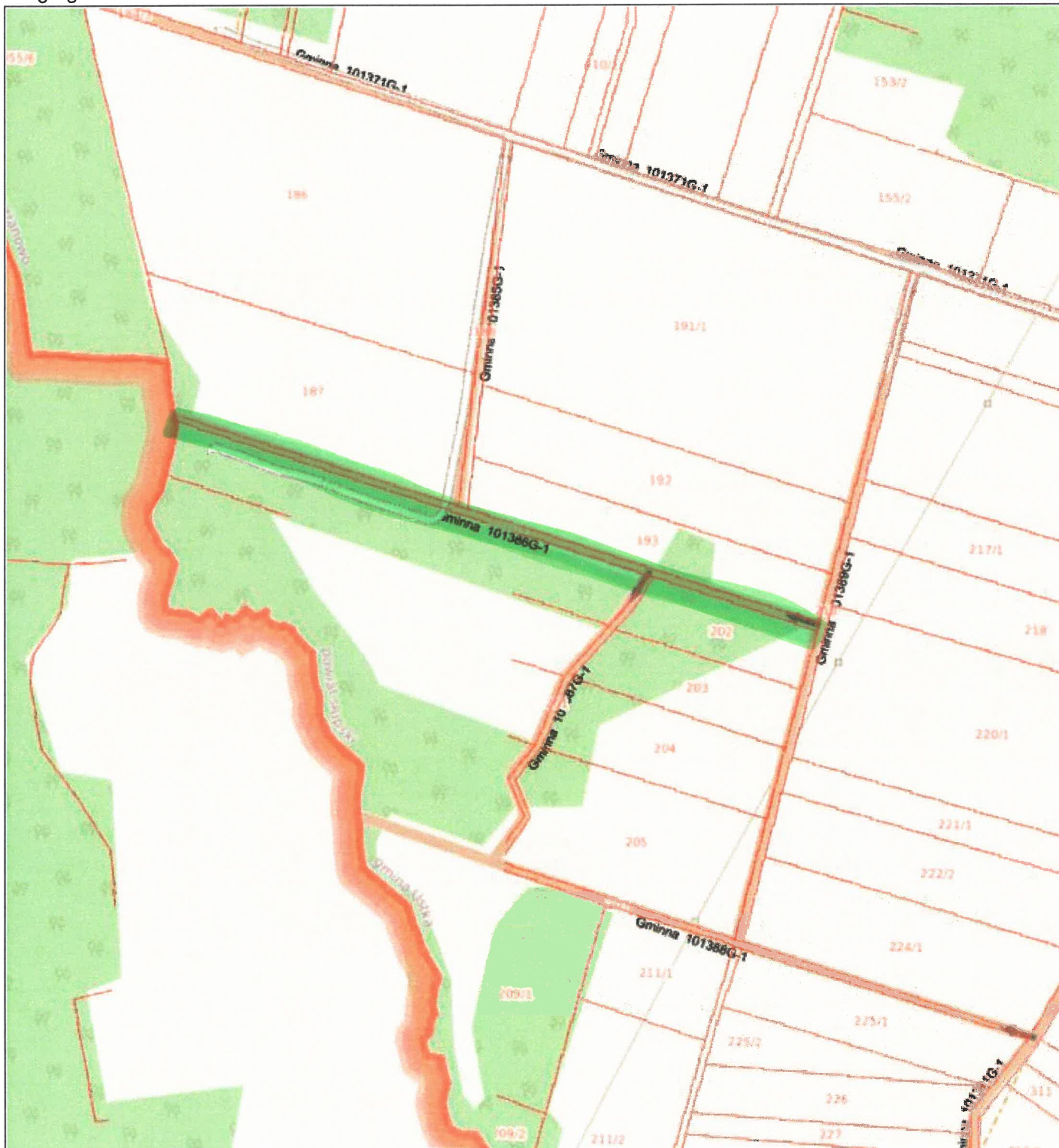
Niniejszy wydruk nie stanowi dokumentu w rozumieniu przepisów prawa.  
Wydrukowano w aplikacji GISON DROGI

Droga gminna nr 101382G



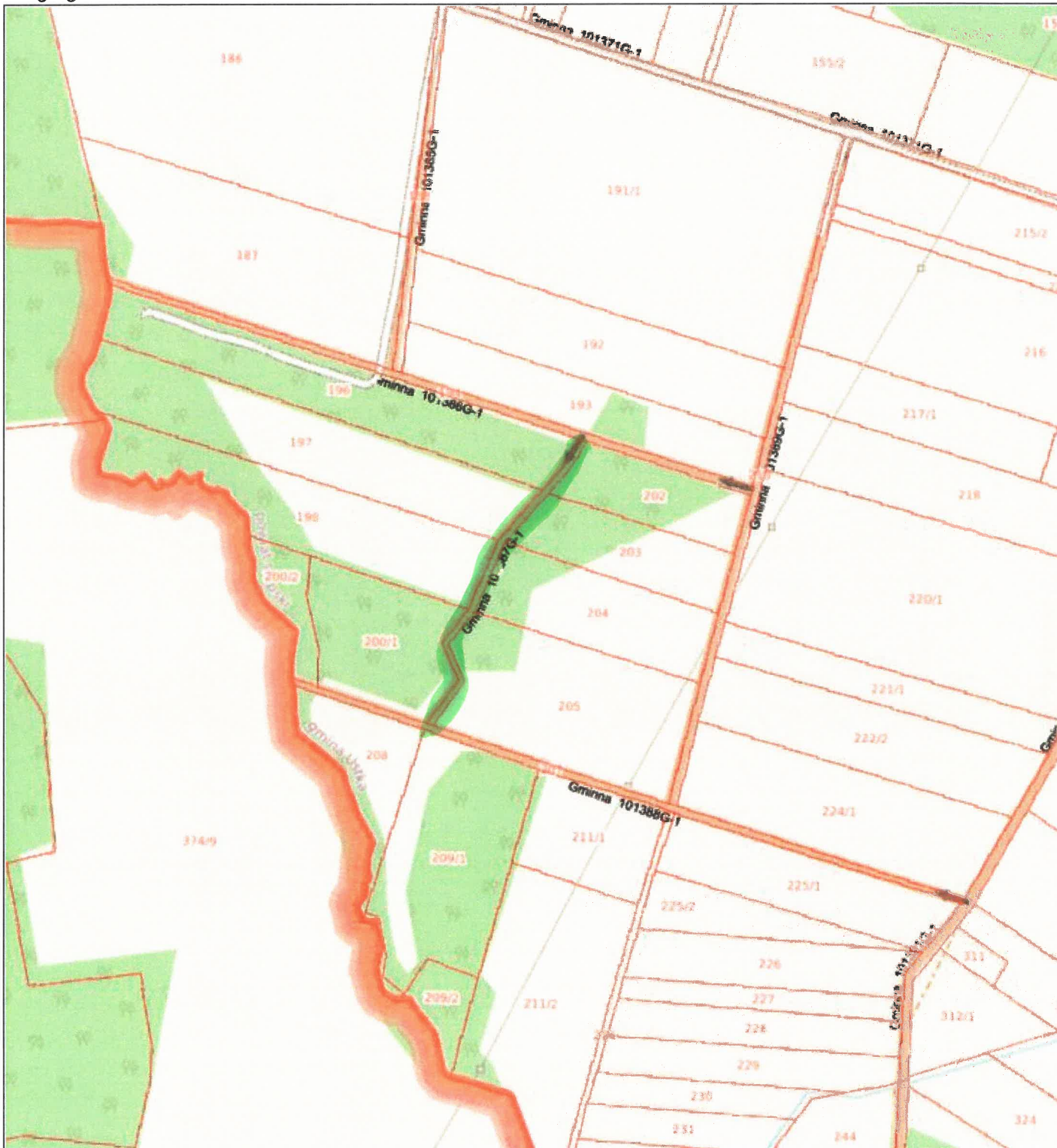
Niniejszy wydruk nie stanowi dokumentu w rozumieniu przepisów prawa.  
Wydrukowano w aplikacji GISON DROGI

Droga gminna nr 101386G



Niniejszy wydruk nie stanowi dokumentu w rozumieniu przepisów prawa.  
Wydrukowano w aplikacji GISON DROGI

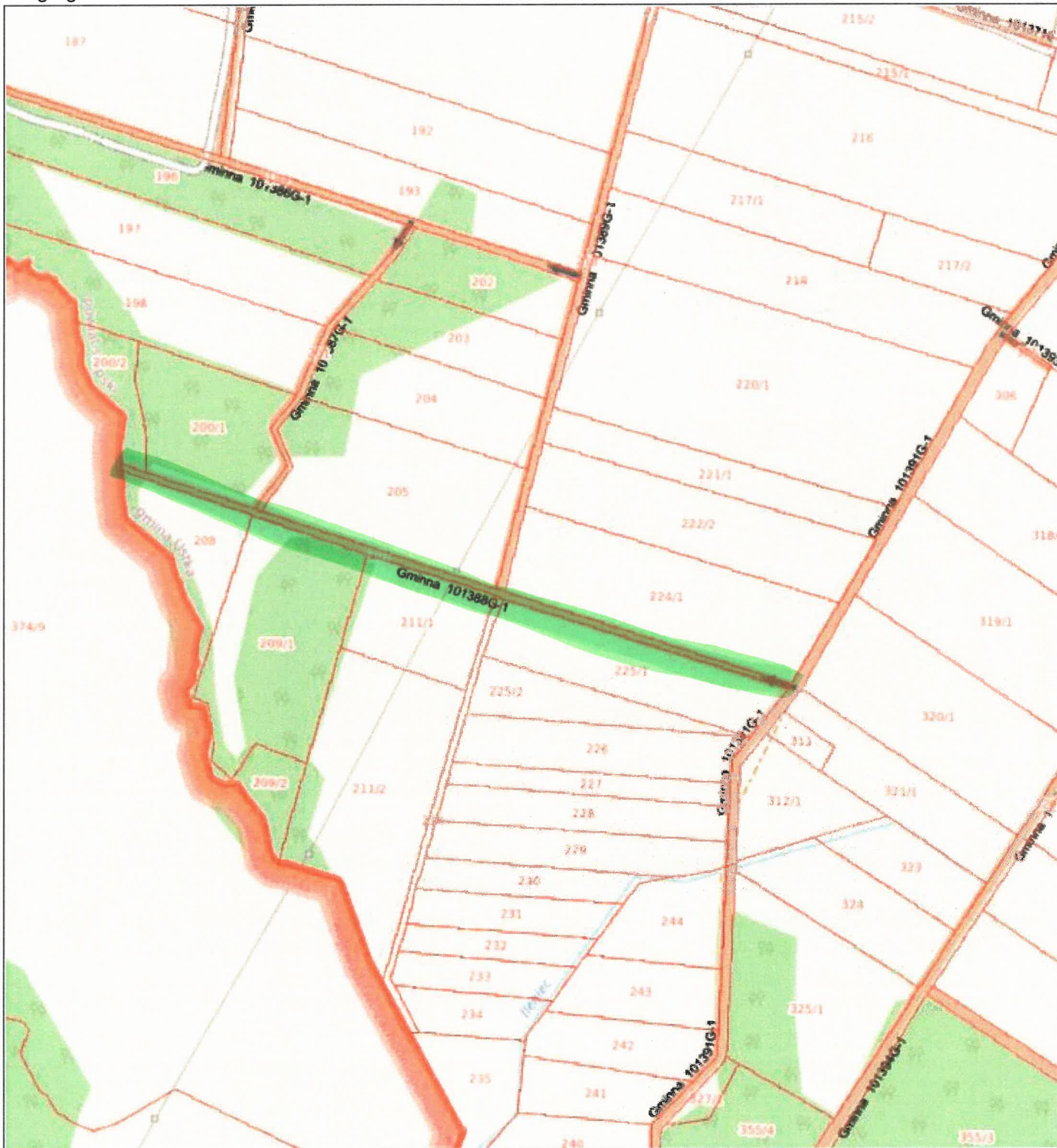
Droga gminna nr 101387G



Niniejszy wydruk nie stanowi dokumentu w rozumieniu przepisów prawa.  
Wydrukowano w aplikacji GISON DROGI

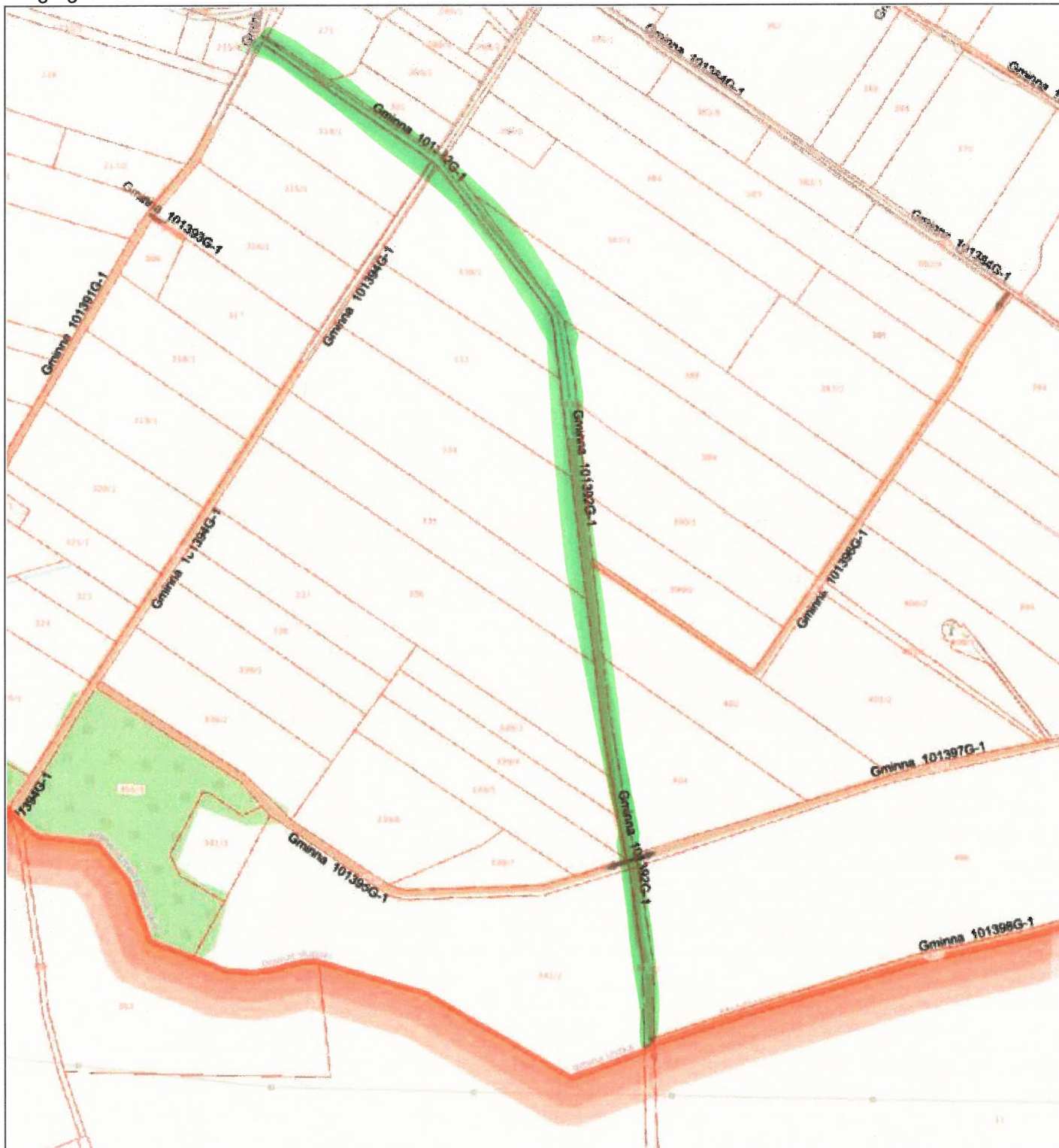


Droga gminna nr 101388G



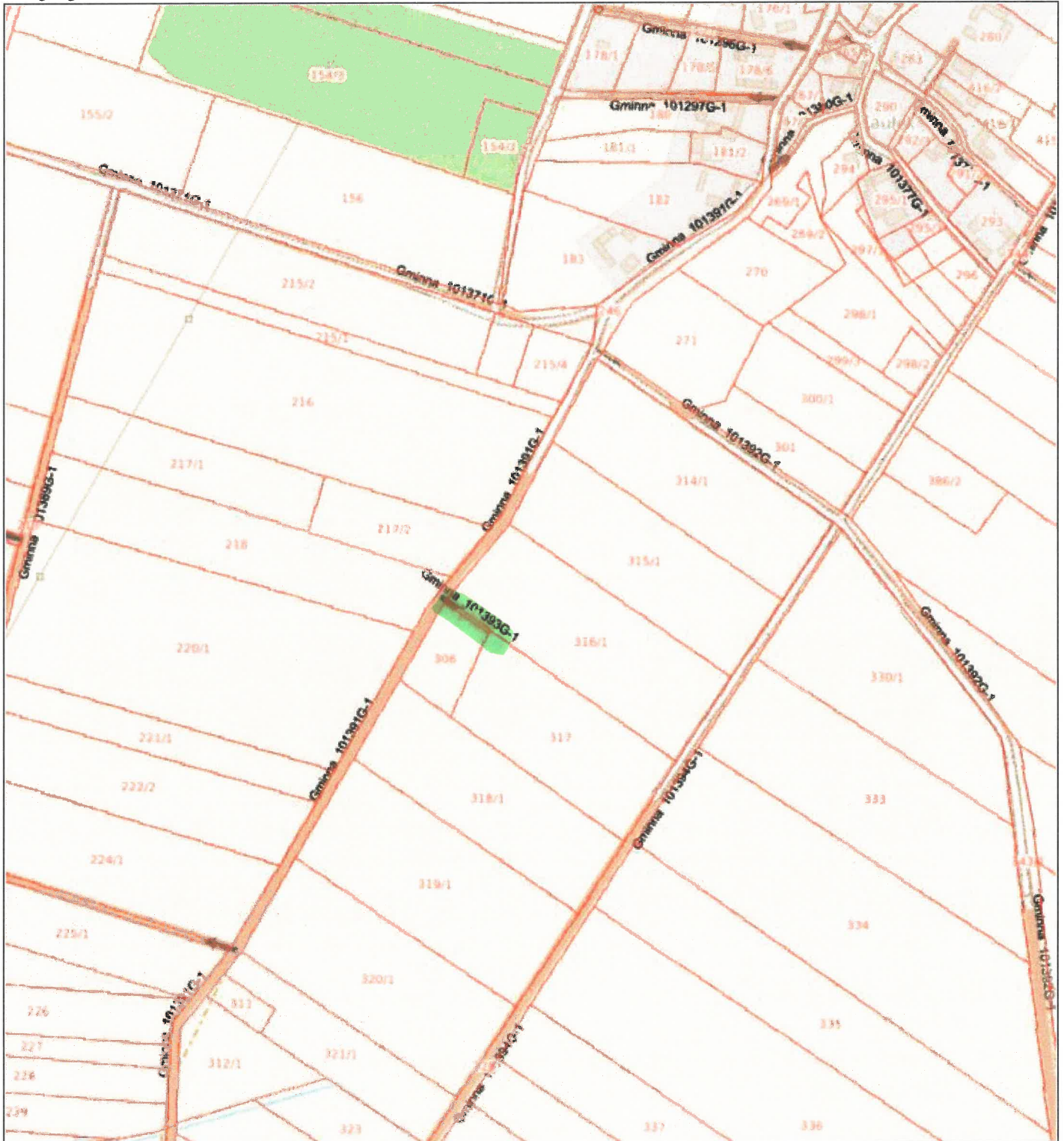
Niniejszy wydruk nie stanowi dokumentu w rozumieniu przepisów prawa.  
Wydrukowano w aplikacji GISON DROGI

Droga gminna nr 101392G



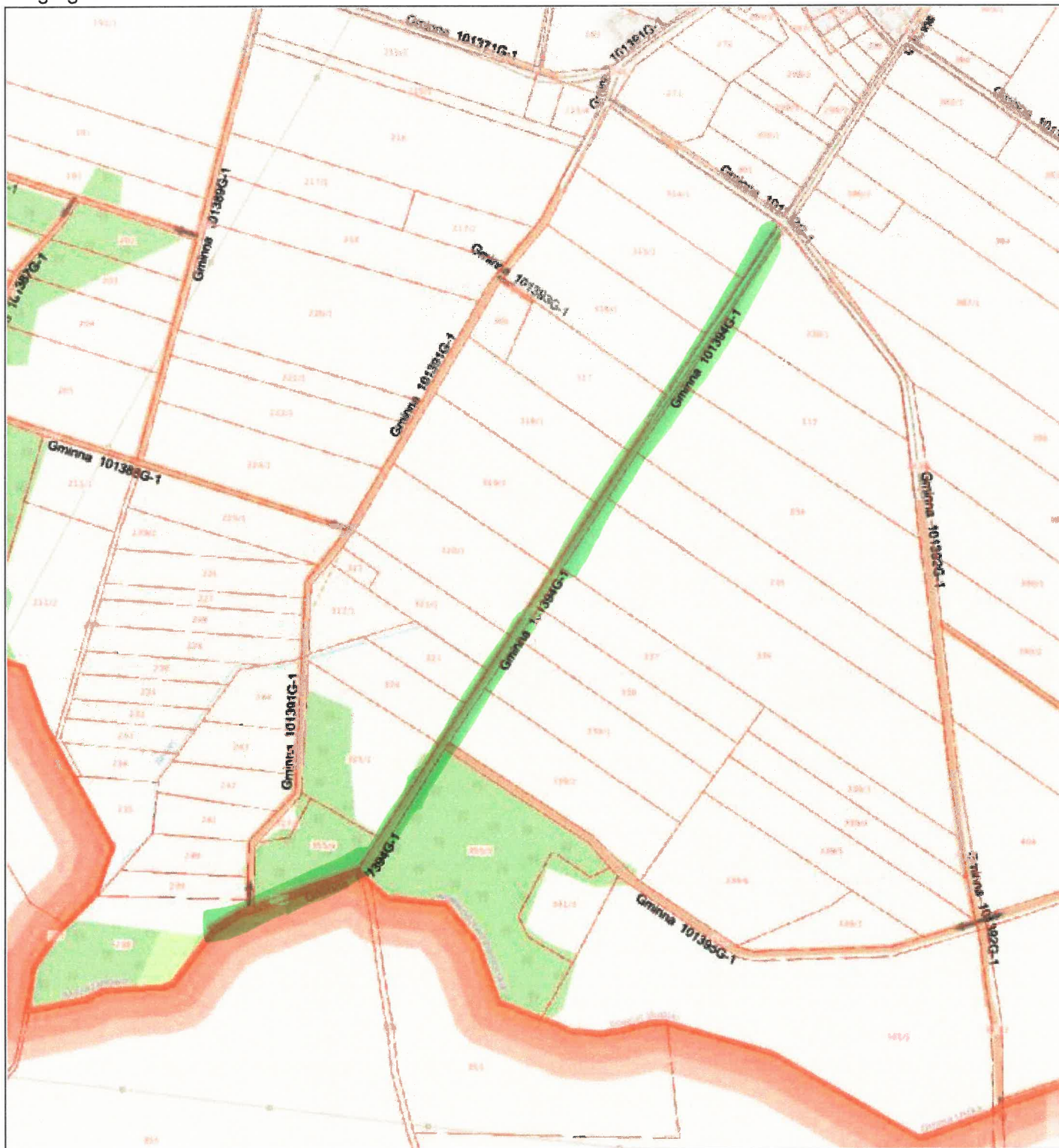
Niniejszy wydruk nie stanowi dokumentu w rozumieniu przepisów prawa.  
Wydrukowano w aplikacji GISON DROGI

Droga gminna nr 101393G



Niniejszy wydruk nie stanowi dokumentu w rozumieniu przepisów prawa.  
Wydrukowano w aplikacji GISON DROGI

Droga gminna nr 101394G



Niniejszy wydruk nie stanowi dokumentu w rozumieniu przepisów prawa.  
Wydrukowano w aplikacji GISON DROGI

Droga gminna nr 101395G



Niniejszy wydruk nie stanowi dokumentu w rozumieniu przepisów prawa.  
Wydrukowano w aplikacji GISON DROGI

Droga gminna nr 101396G



Niniejszy wydruk nie stanowi dokumentu w rozumieniu przepisów prawa.  
Wydrukowano w aplikacji GISON DROGI

skala 1:7000

## Droga gminna nr 101398G



Niniejszy wydruk nie stanowi dokumentu w rozumieniu przepisów prawa.  
Wydrukowano w aplikacji GISON DROGI

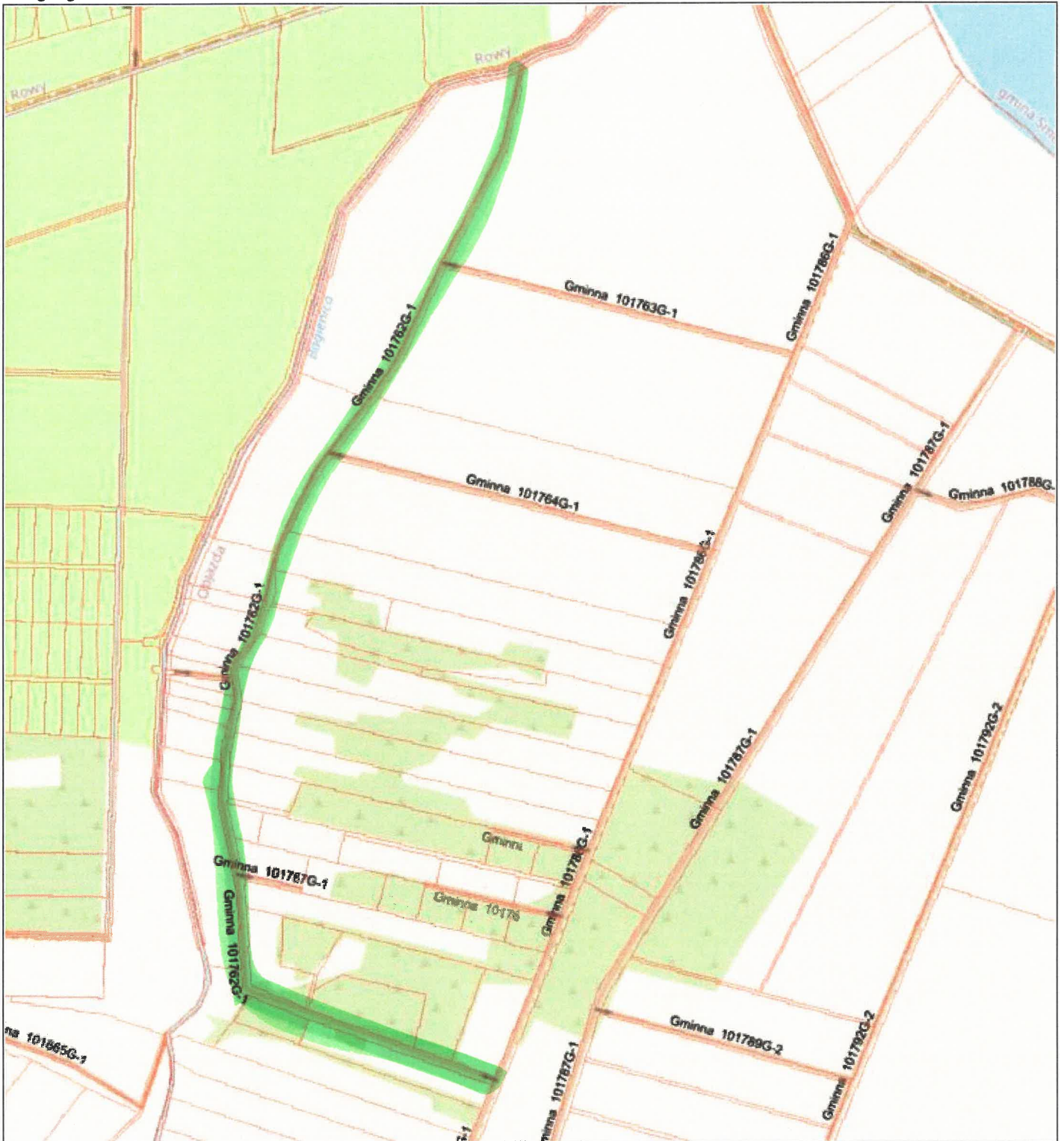
Droga gminna nr 101761G



Niniejszy wydruk nie stanowi dokumentu w rozumieniu przepisów prawa.  
Wydrukowano w aplikacji GISON DROGI

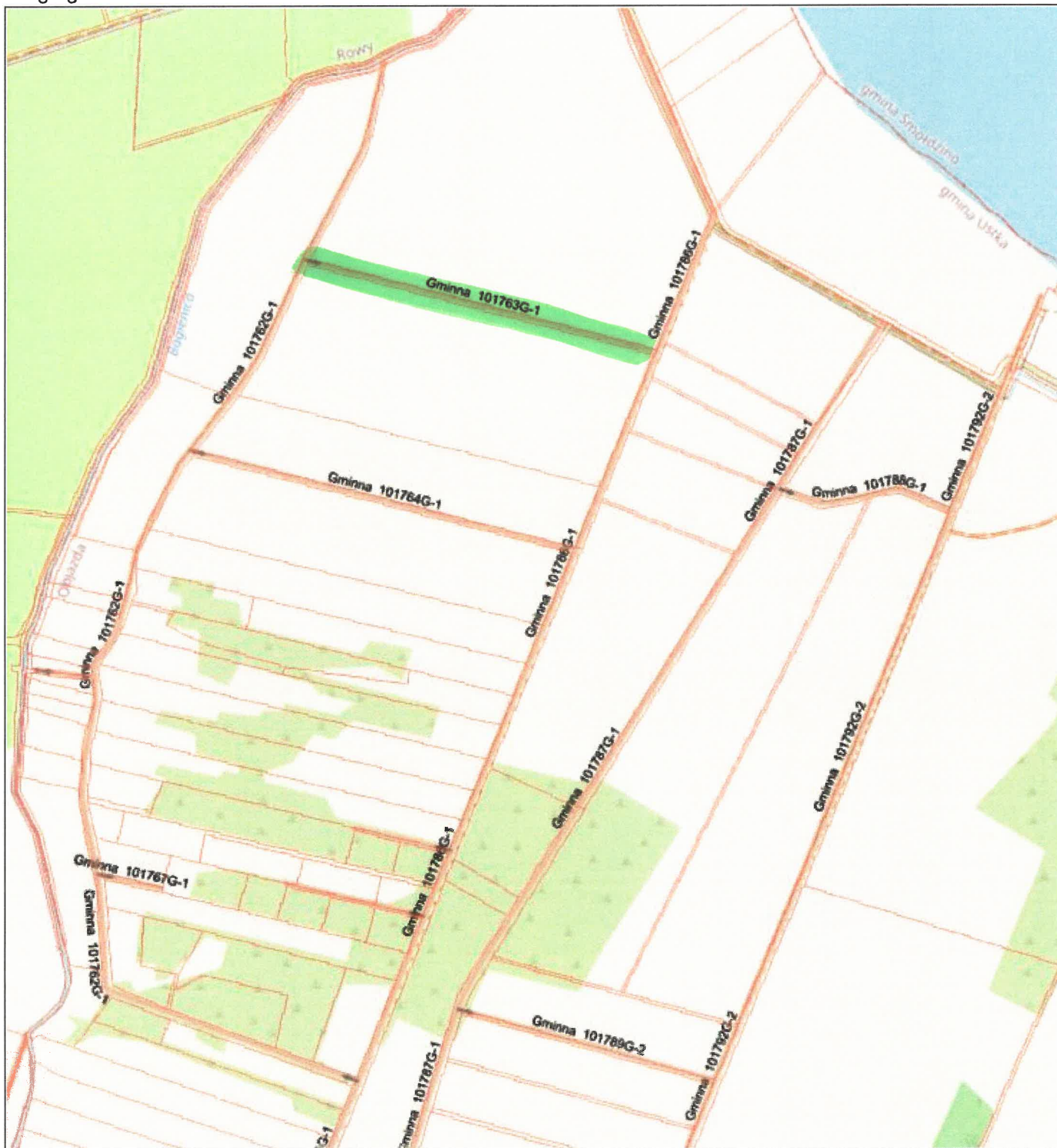


Droga gminna nr 101762G



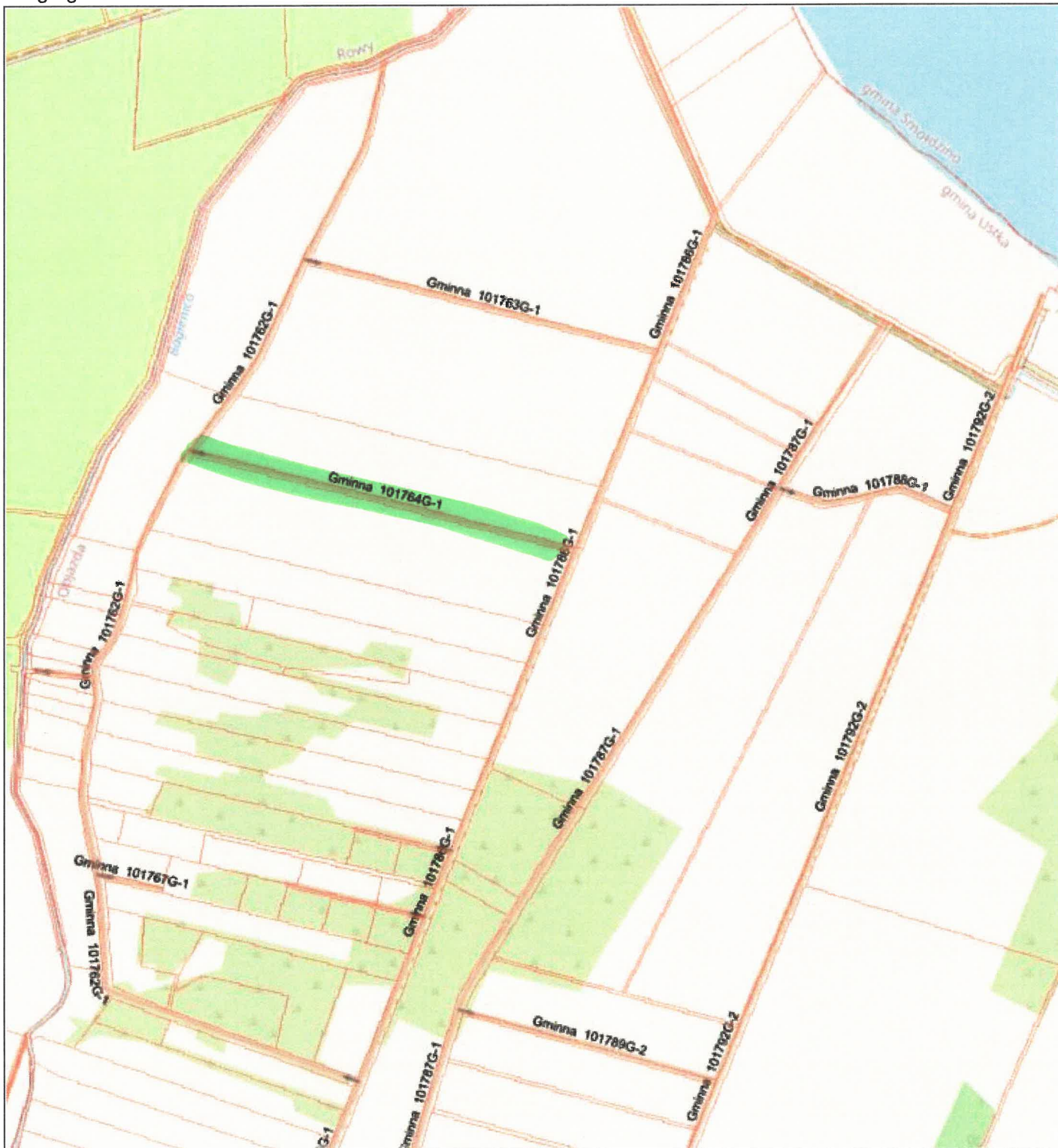
Niniejszy wydruk nie stanowi dokumentu w rozumieniu przepisów prawa.  
Wydrukowano w aplikacji GISON DROGI

Droga gminna nr 101763G



Niniejszy wydruk nie stanowi dokumentu w rozumieniu przepisów prawa.  
Wydrukowano w aplikacji GISON DROGI

Droga gminna nr 101764G



Niniejszy wydruk nie stanowi dokumentu w rozumieniu przepisów prawa.  
Wydrukowano w aplikacji GISON DROGI

Droga gminna nr 101765G



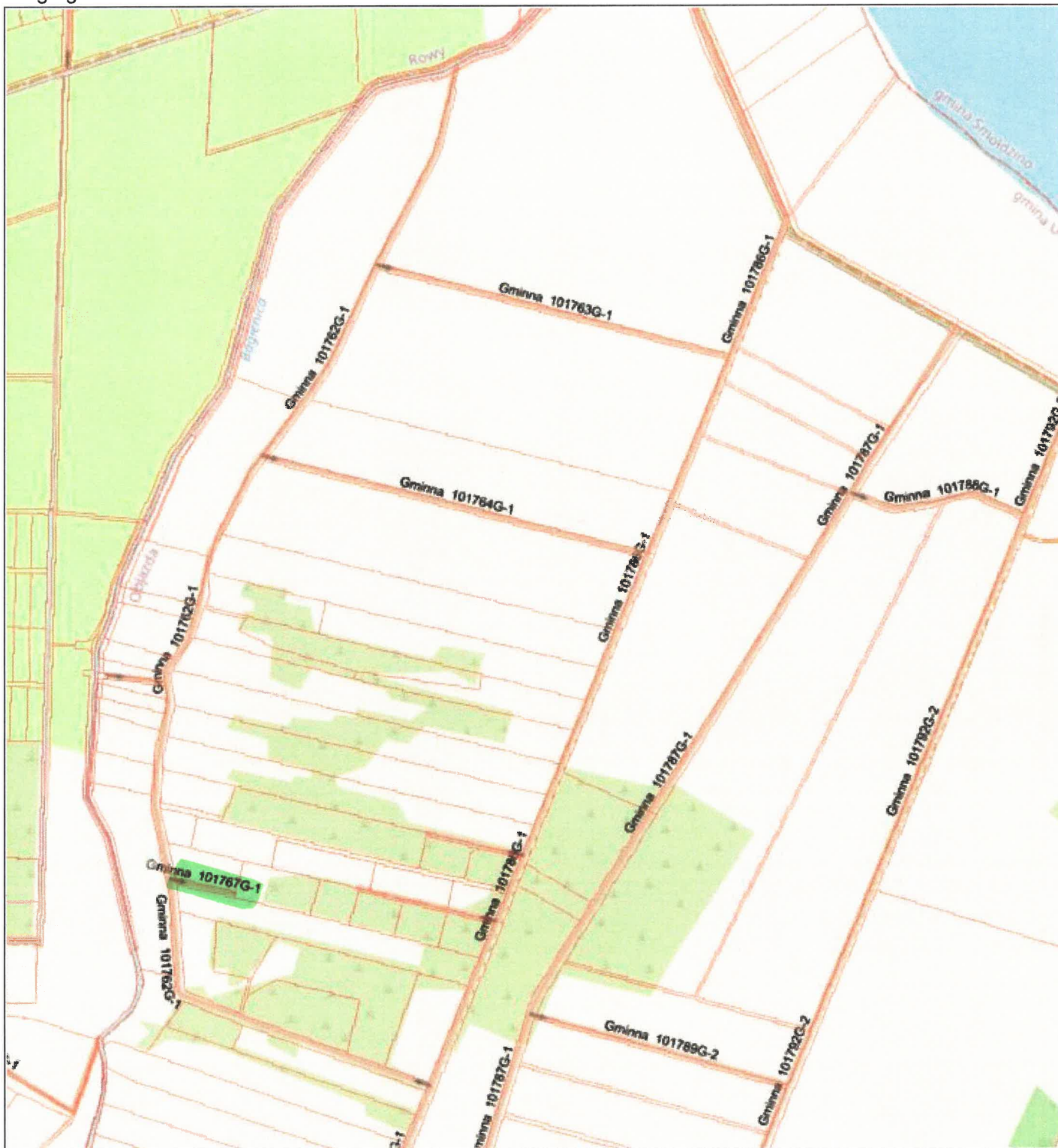
Niniejszy wydruk nie stanowi dokumentu w rozumieniu przepisów prawa.  
Wydrukowano w aplikacji GISON DROGI

Droga gminna nr 101766G



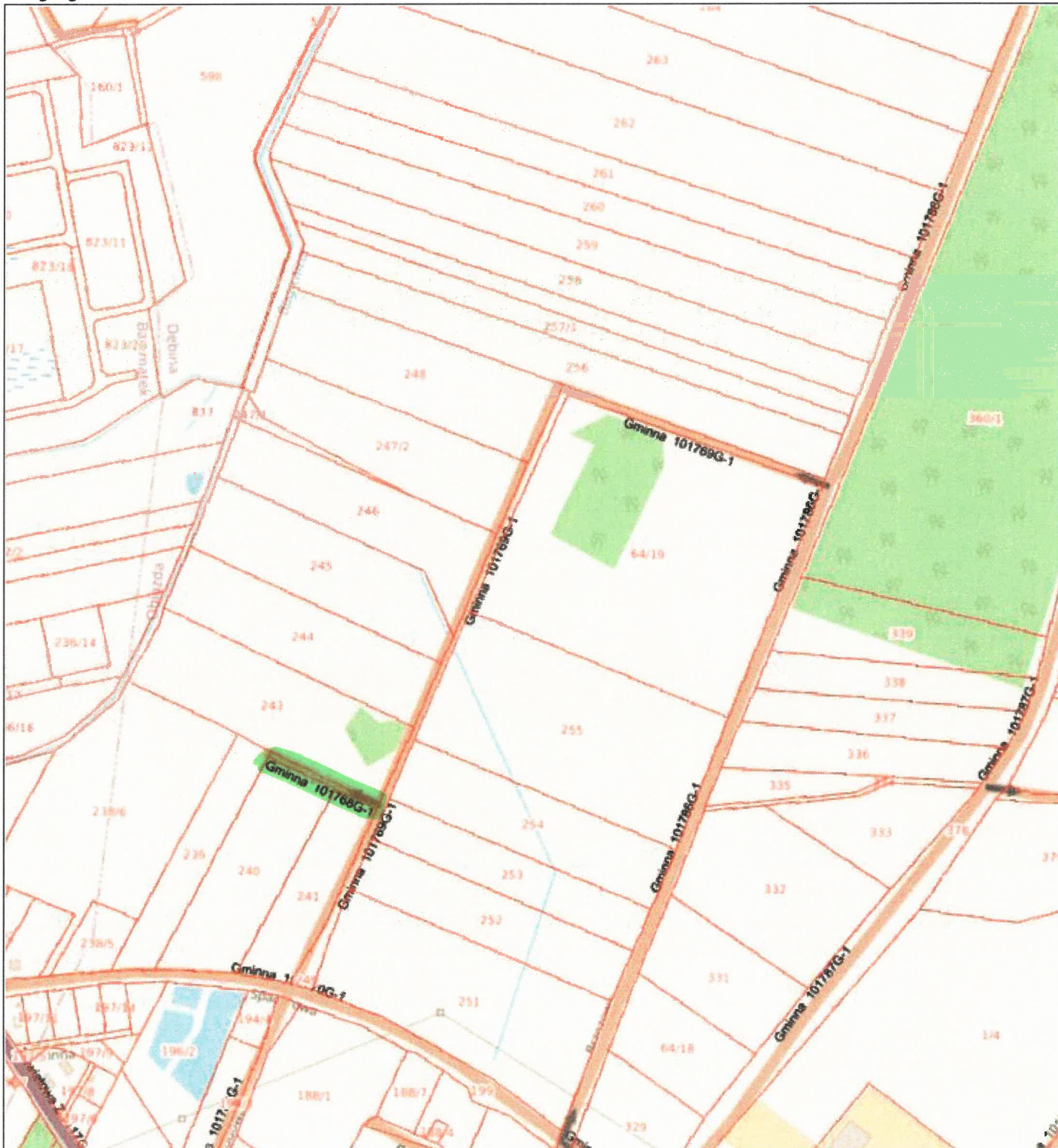
Niniejszy wydruk nie stanowi dokumentu w rozumieniu przepisów prawa.  
Wydrukowano w aplikacji GISON DROGI

Droga gminna nr 101767G



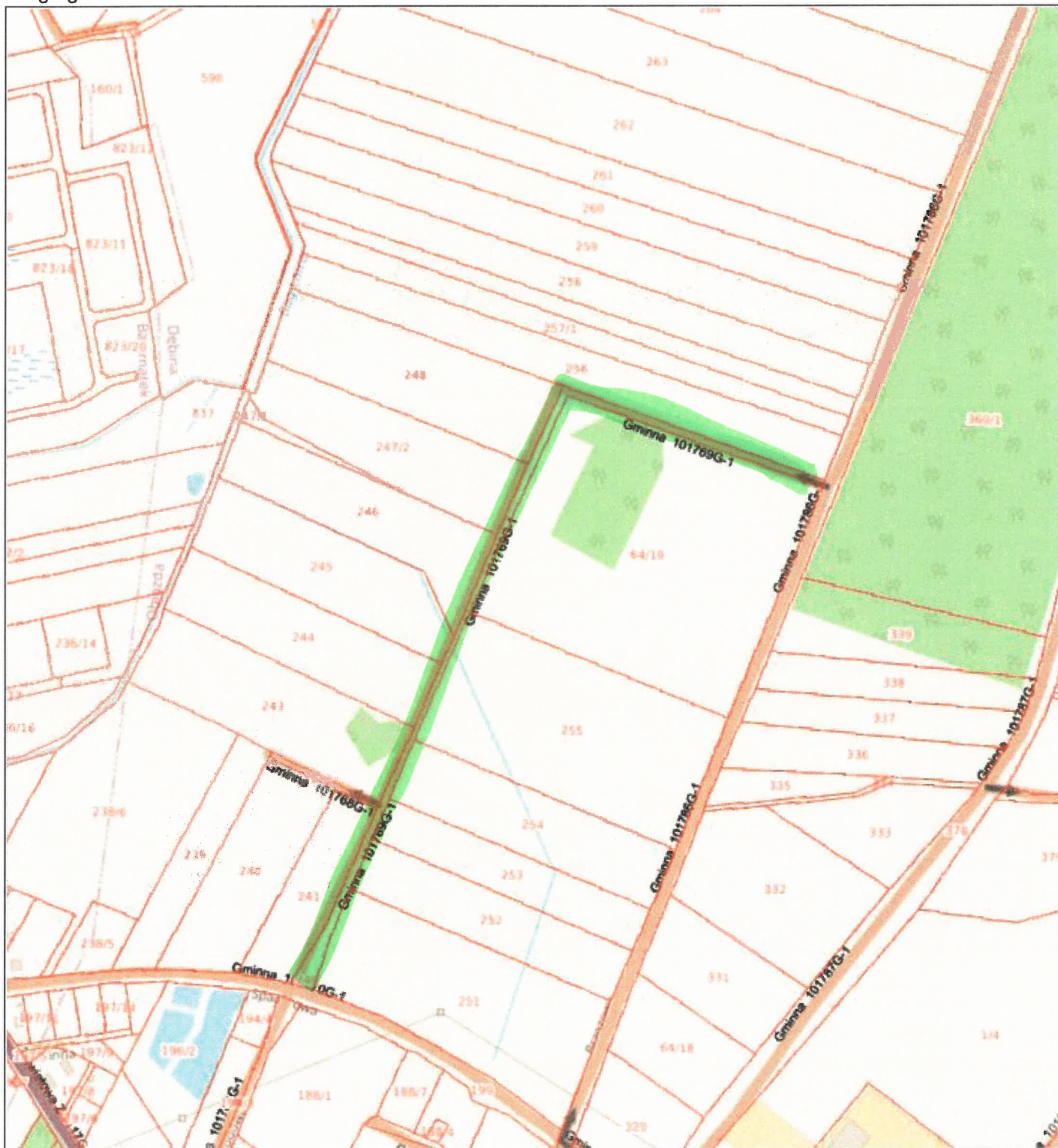
Niniejszy wydruk nie stanowi dokumentu w rozumieniu przepisów prawa.  
Wydrukowano w aplikacji GISON DROGI

Droga gminna nr 101768G



Niniejszy wydruk nie stanowi dokumentu w rozumieniu przepisów prawa.  
Wydrukowano w aplikacji GISON DROGI

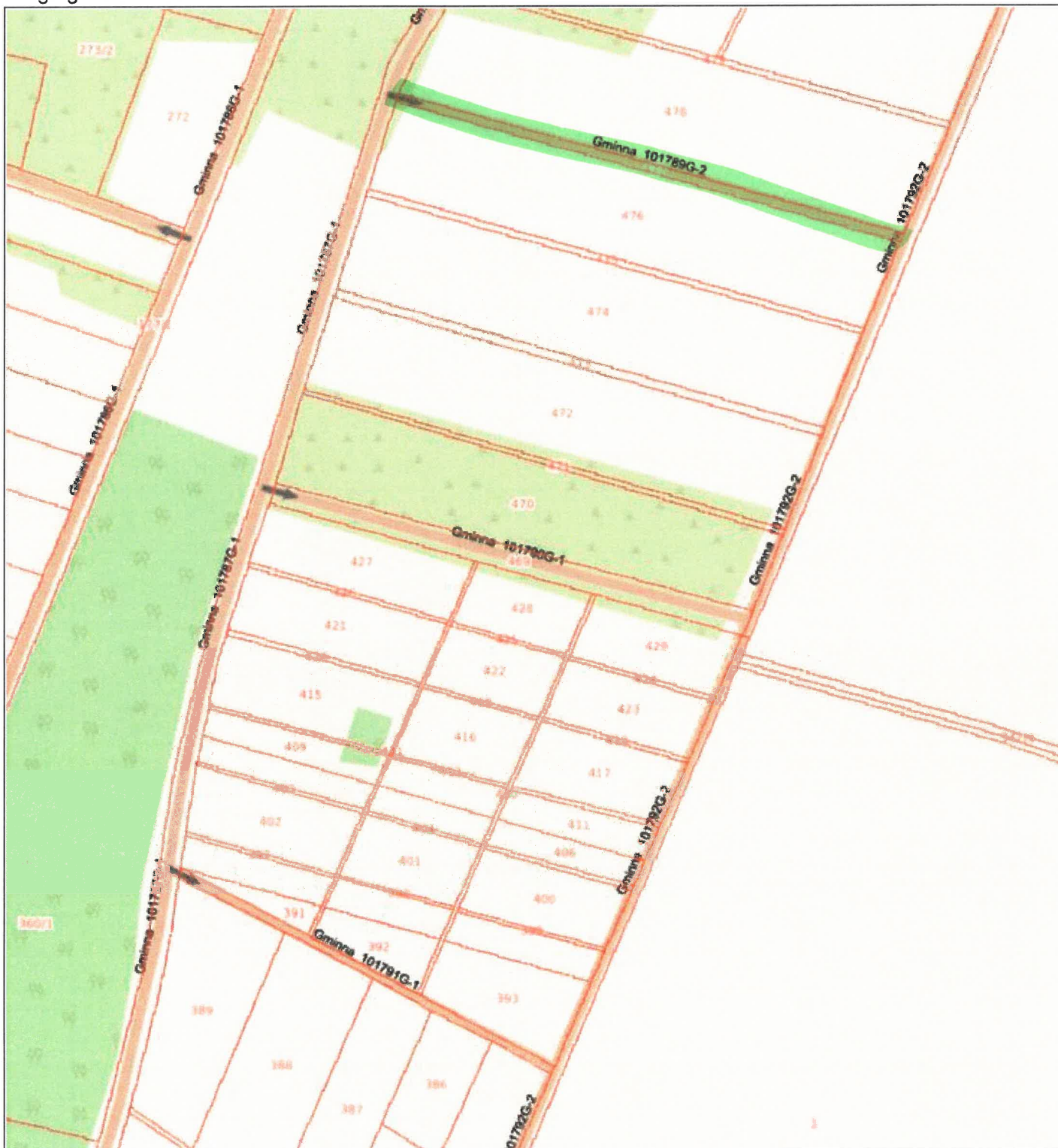
Droga gminna nr 101769G



Niniejszy wydruk nie stanowi dokumentu w rozumieniu przepisów prawa.  
Wydrukowano w aplikacji GISON DROGI

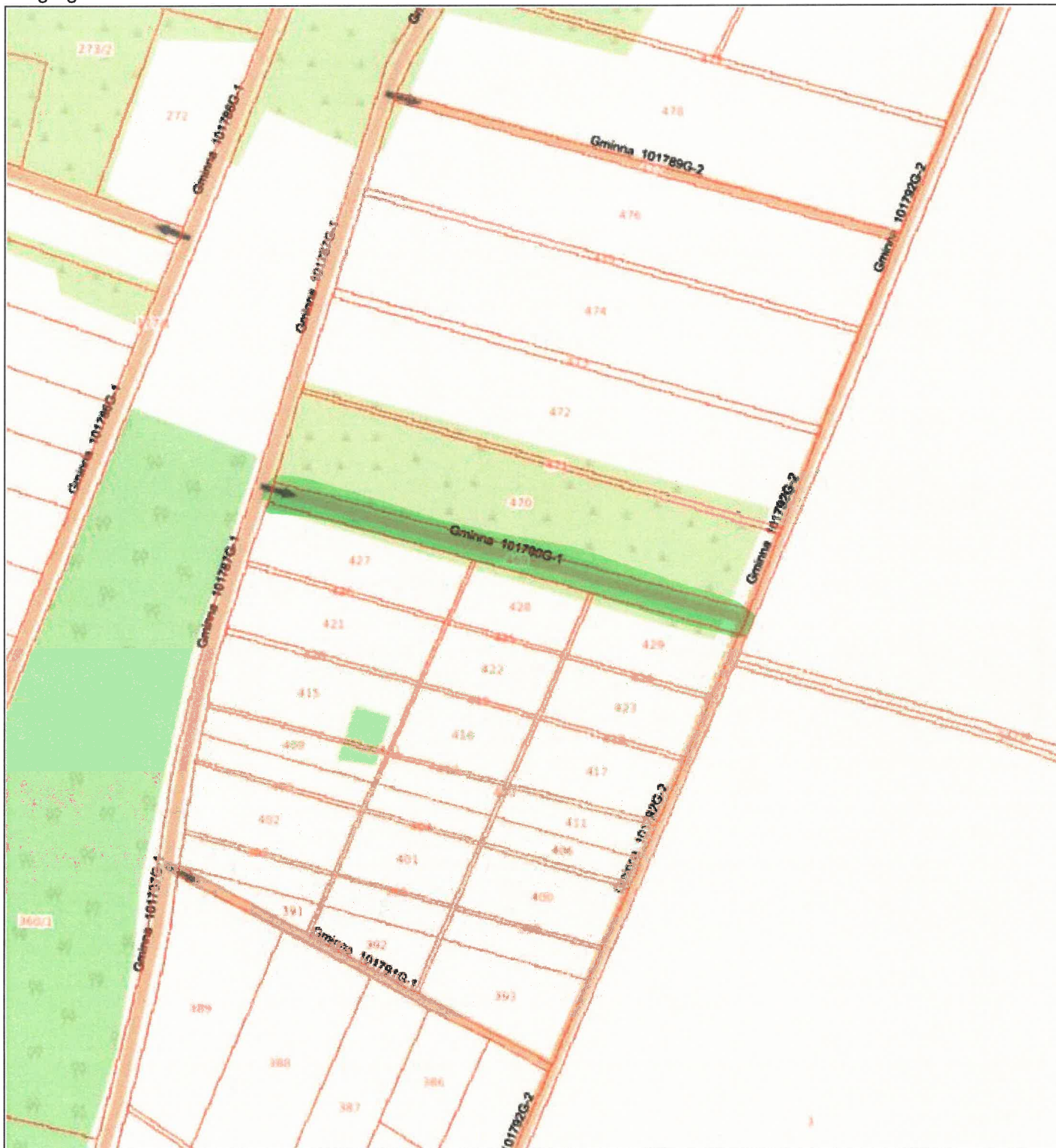


Droga gminna nr 101789G



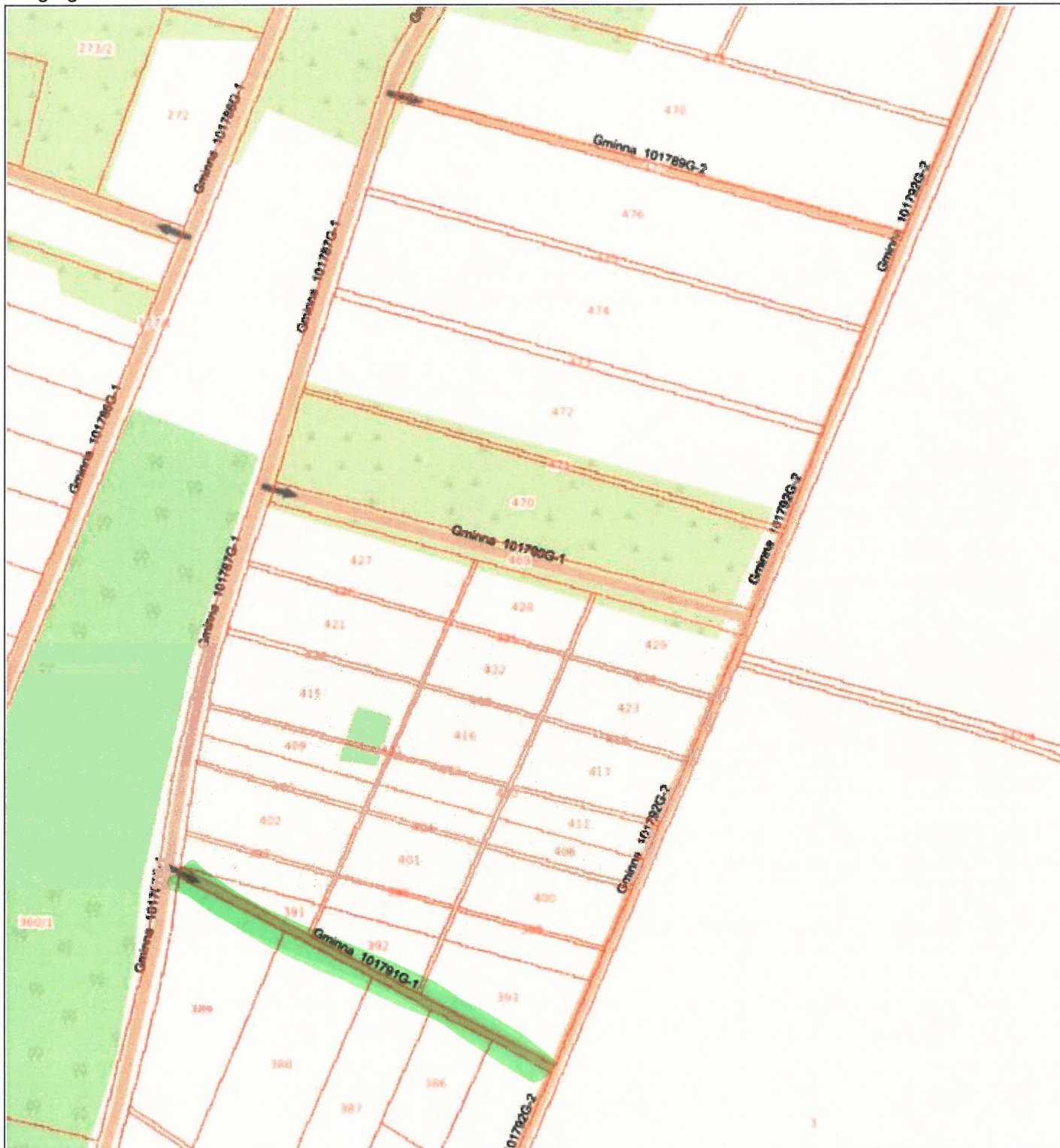
Niniejszy wydruk nie stanowi dokumentu w rozumieniu przepisów prawa.  
Wydrukowano w aplikacji GISON DROGI

Droga gminna nr 101790G



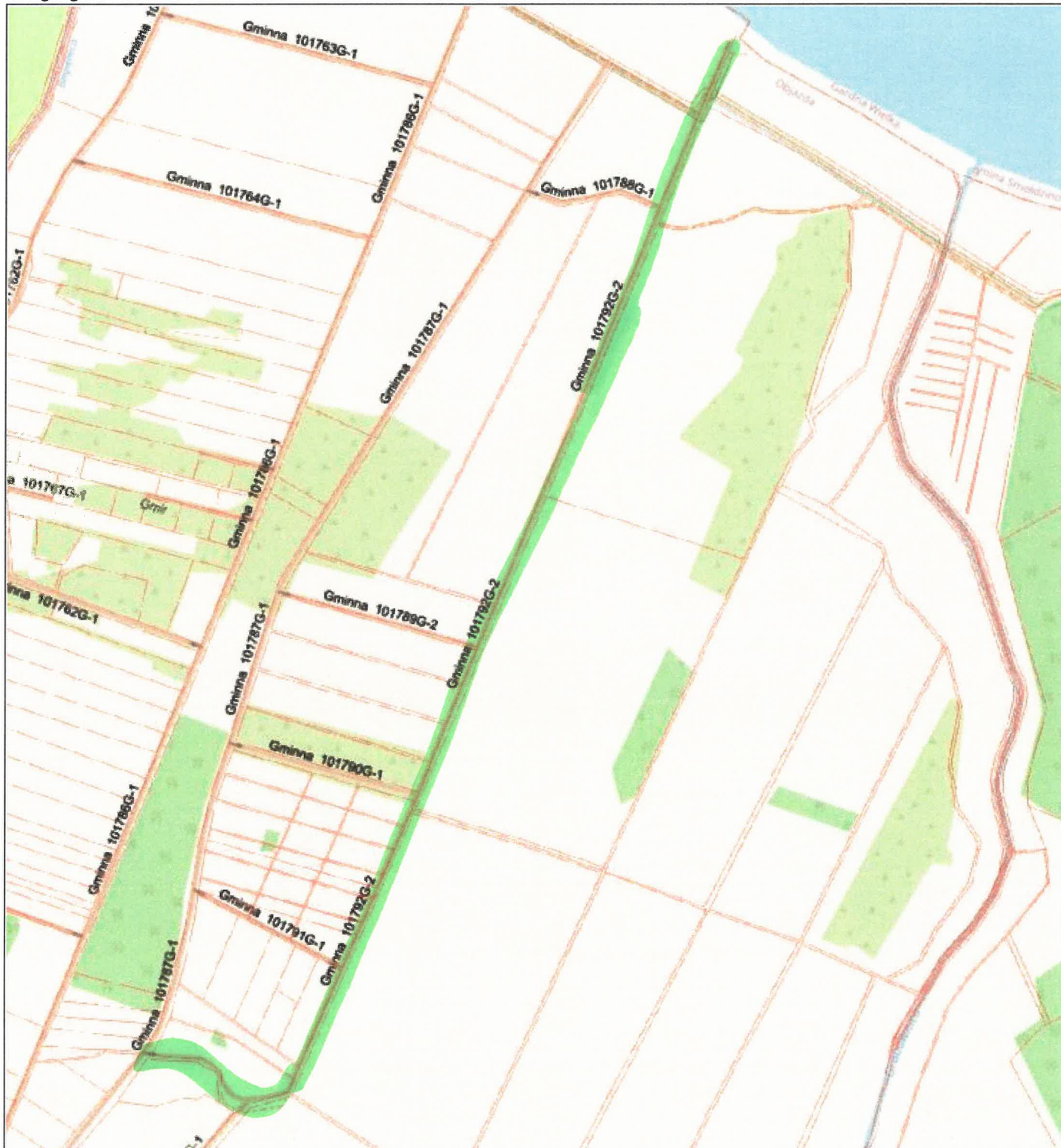
Niniejszy wydruk nie stanowi dokumentu w rozumieniu przepisów prawa.  
Wydrukowano w aplikacji GISON DROGI

Droga gminna nr 101791G



Niniejszy wydruk nie stanowi dokumentu w rozumieniu przepisów prawa.  
Wydrukowano w aplikacji GISON DROGI

Droga gminna nr 101792G



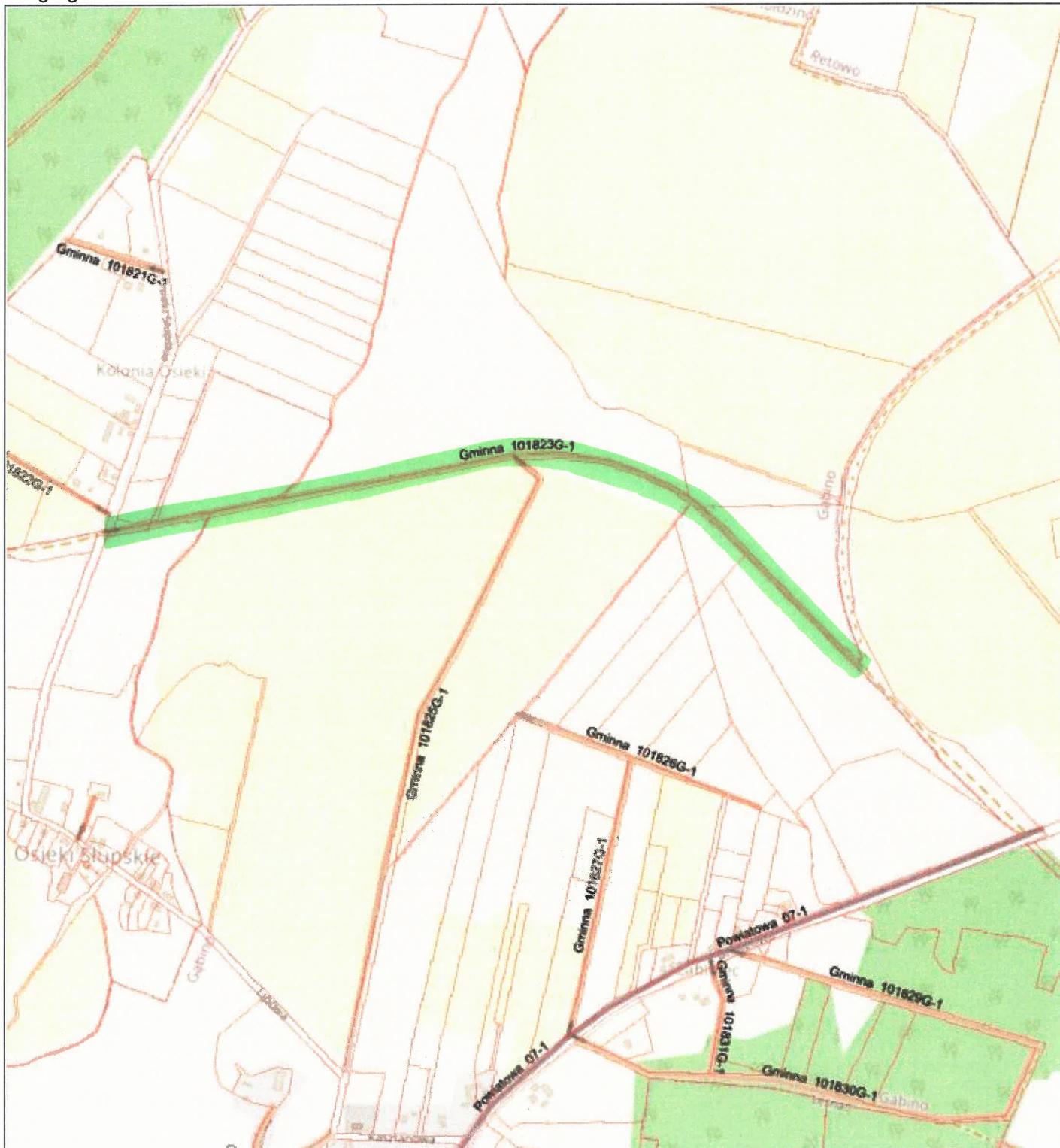
Niniejszy wydruk nie stanowi dokumentu w rozumieniu przepisów prawa.  
Wydrukowano w aplikacji GISON DROGI

Droga gminna nr 101817G



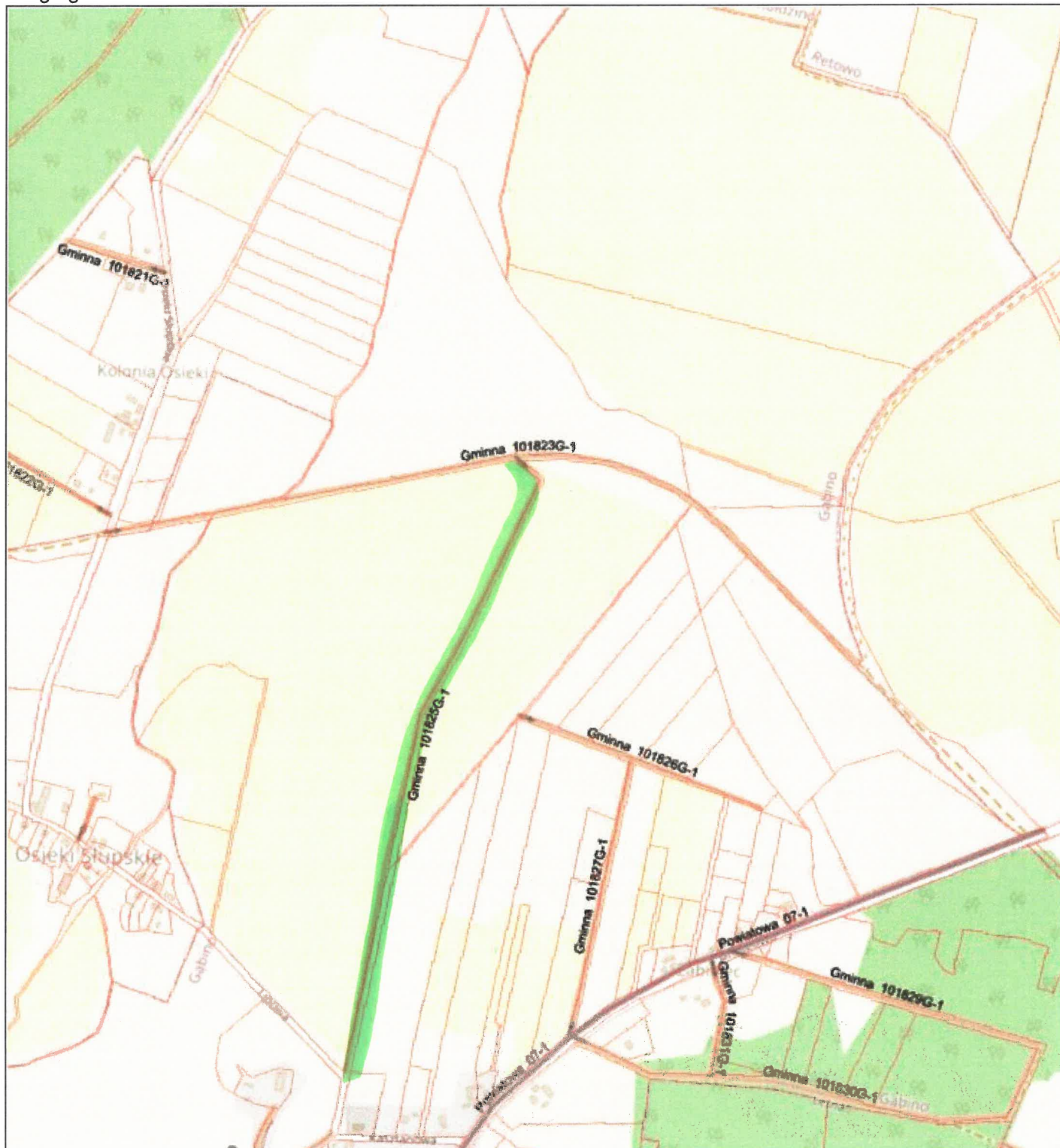
Niniejszy wydruk nie stanowi dokumentu w rozumieniu przepisów prawa.  
Wydrukowano w aplikacji GISON DROGI

Droga gminna nr 101823G



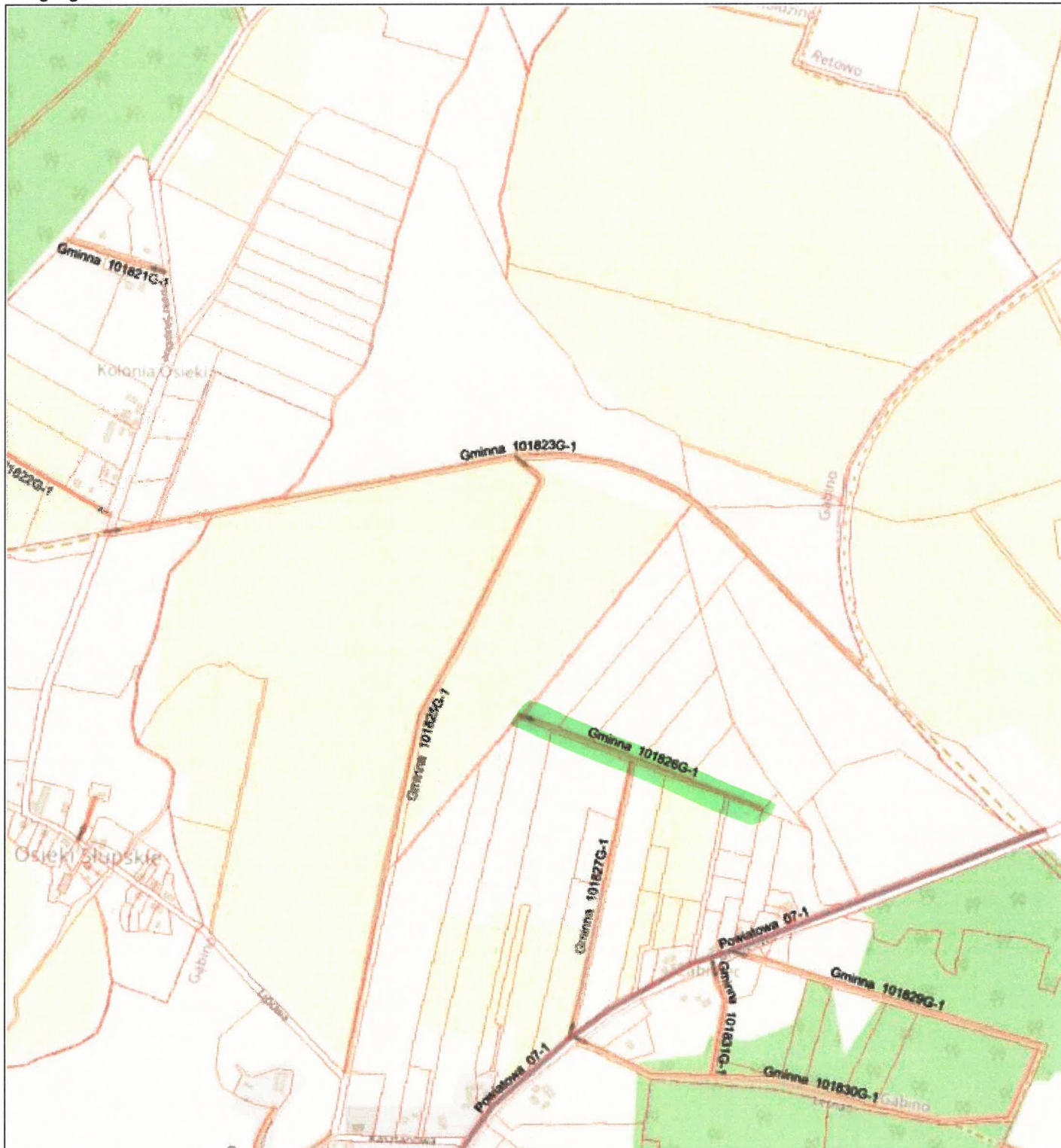
Niniejszy wydruk nie stanowi dokumentu w rozumieniu przepisów prawa.  
Wydrukowano w aplikacji GISON DROGI

## Droga gminna nr 101825G



Niniejszy wydruk nie stanowi dokumentu w rozumieniu przepisów prawa.  
Wydrukowano w aplikacji GISON DROGI

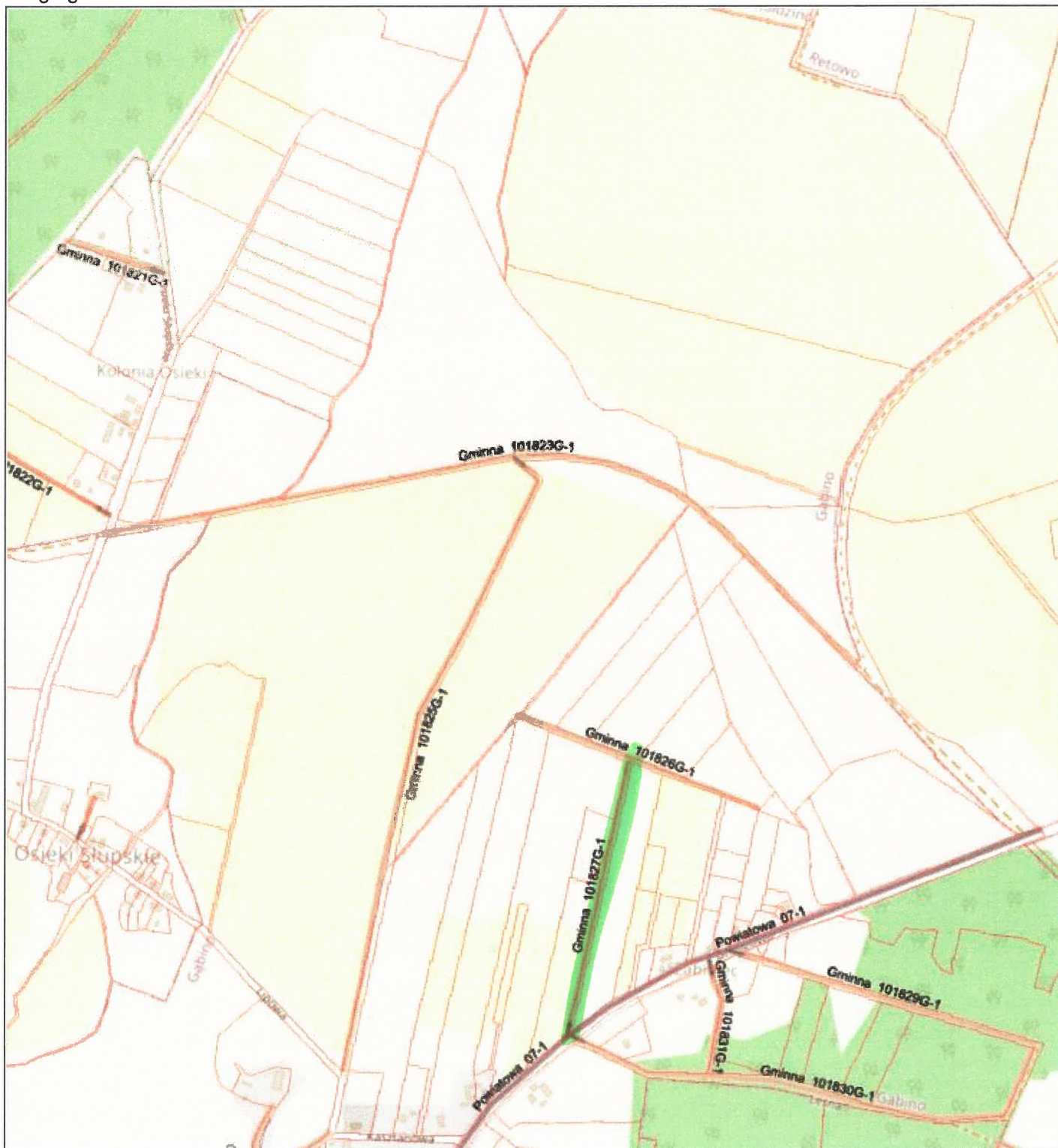
Droga gminna nr 101826G



Niniejszy wydruk nie stanowi dokumentu w rozumieniu przepisów prawa.  
Wydrukowano w aplikacji GISON DROGI

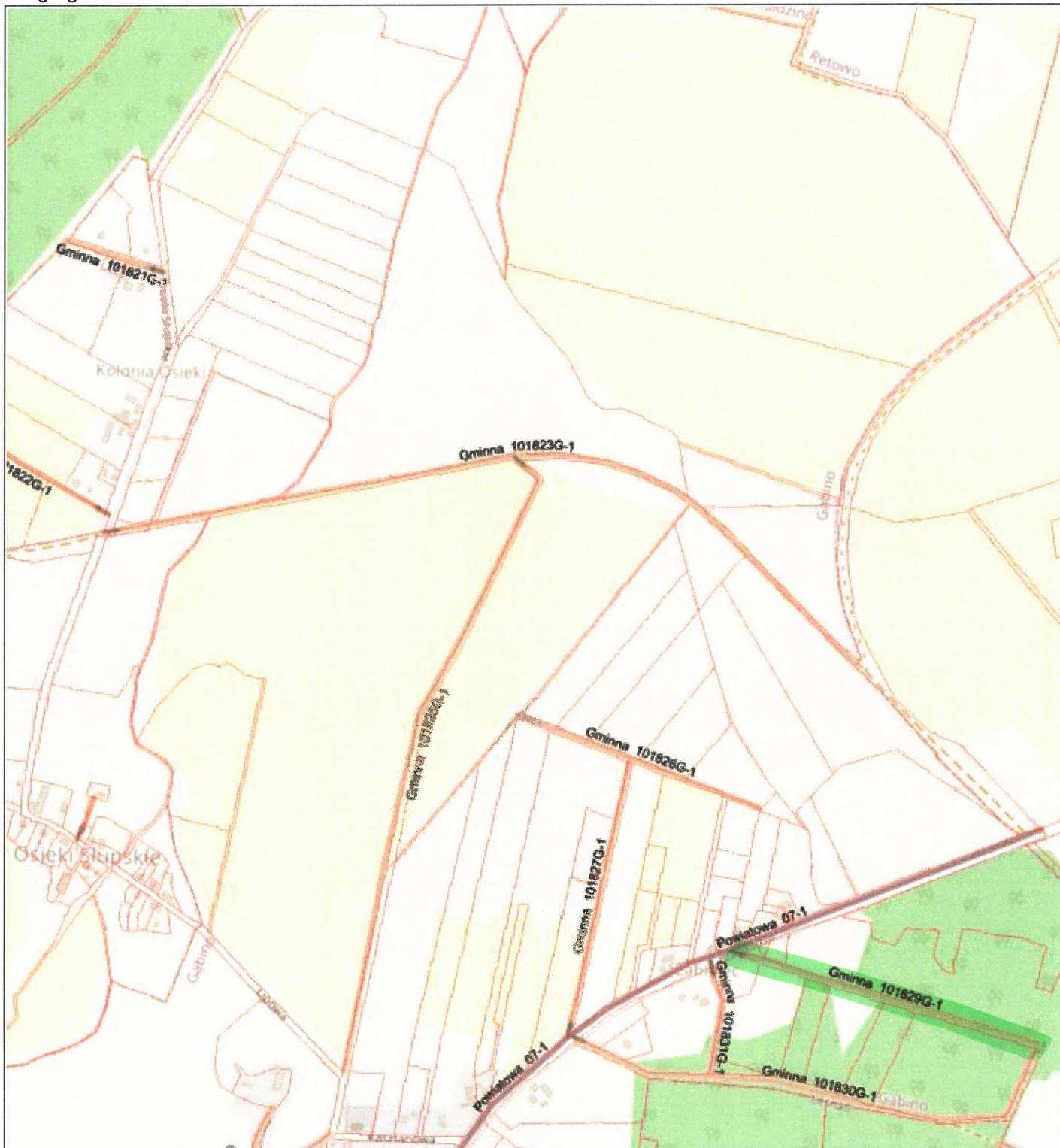


Droga gminna nr 101827G



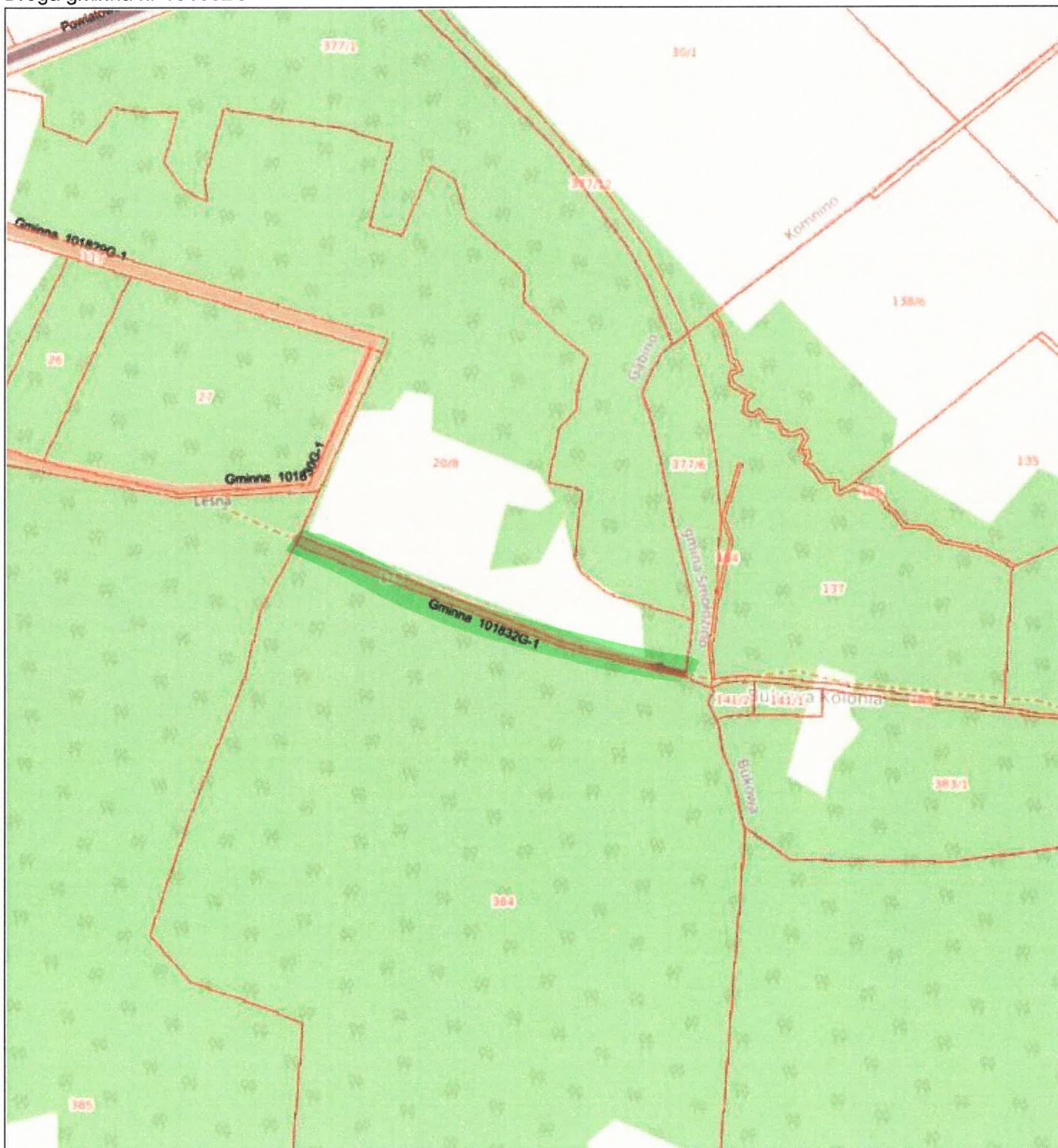
Niniejszy wydruk nie stanowi dokumentu w rozumieniu przepisów prawa.  
Wydrukowano w aplikacji GISON DROGI

Droga gminna nr 101829G



Niniejszy wydruk nie stanowi dokumentu w rozumieniu przepisów prawa.  
Wydrukowano w aplikacji GISON DROGI

Droga gminna nr 101832G



Niniejszy wydruk nie stanowi dokumentu w rozumieniu przepisów prawa.  
Wydrukowano w aplikacji GISON DROGI

Droga gminna nr 101833G



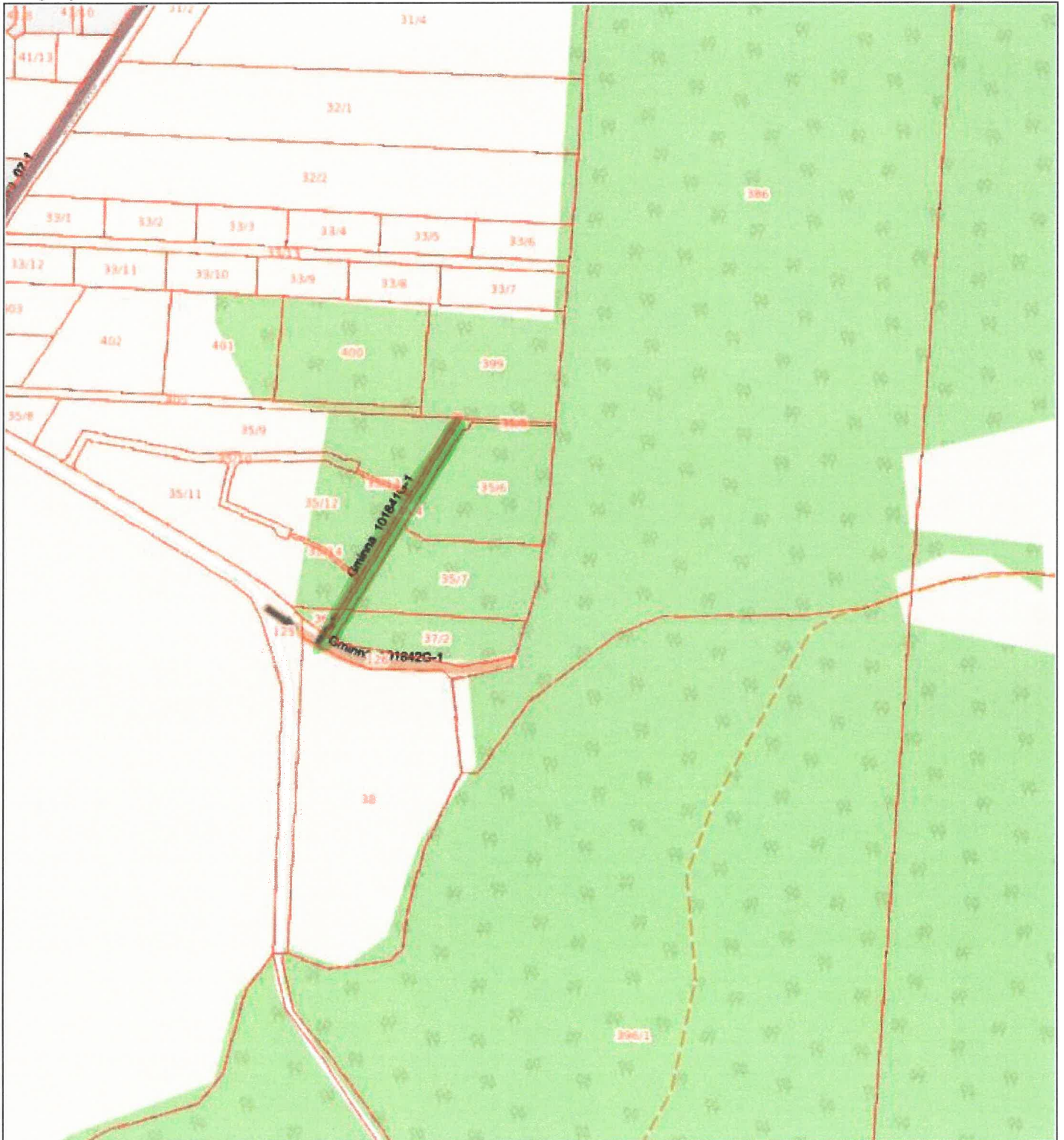
Niniejszy wydruk nie stanowi dokumentu w rozumieniu przepisów prawa.  
Wydrukowano w aplikacji GISON DROGI

Droga gminna nr 101839G



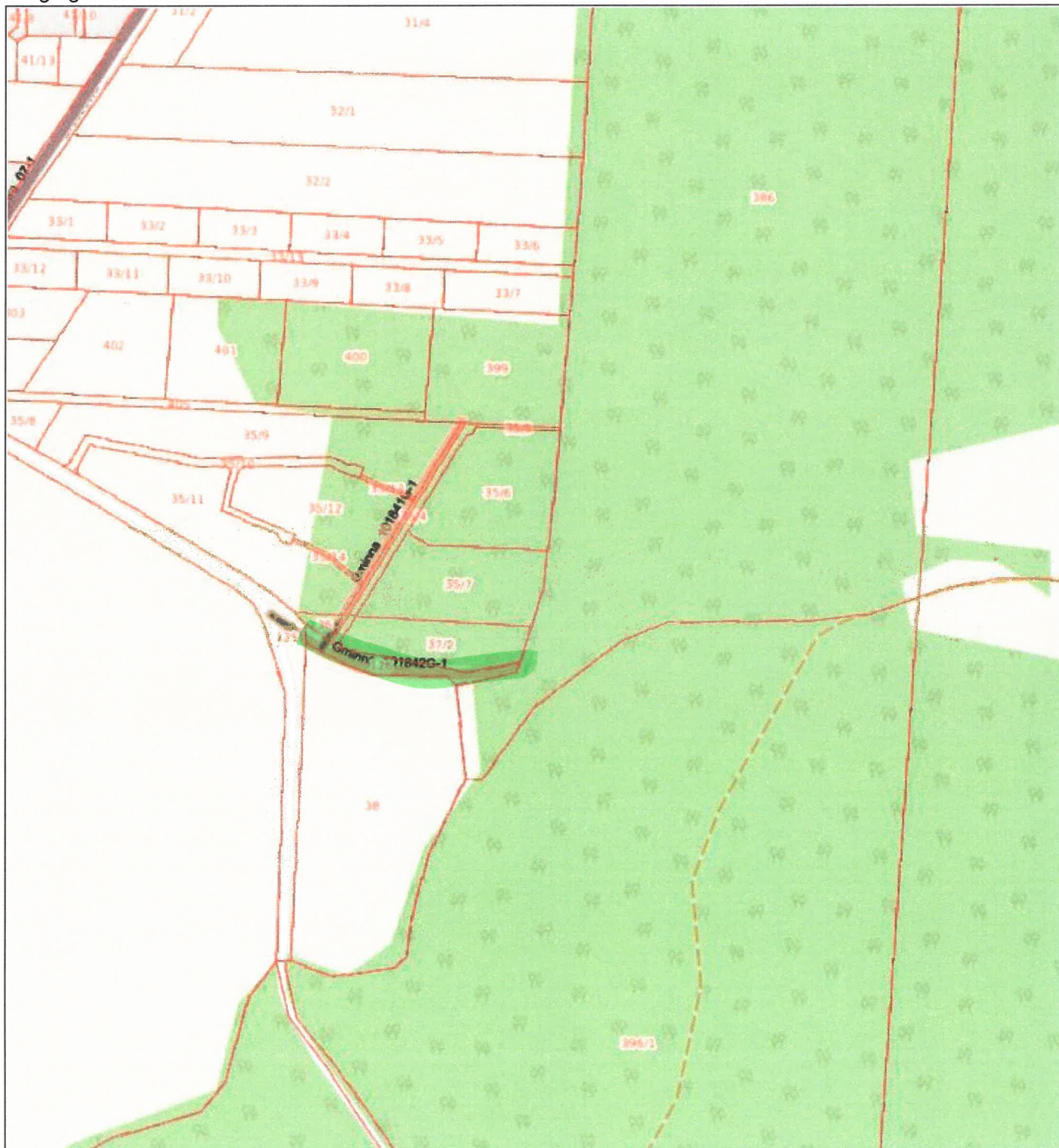
Niniejszy wydruk nie stanowi dokumentu w rozumieniu przepisów prawa.  
Wydrukowano w aplikacji GISON DROGI

Droga gminna nr 101841G



Niniejszy wydruk nie stanowi dokumentu w rozumieniu przepisów prawa.  
Wydrukowano w aplikacji GISON DROGI

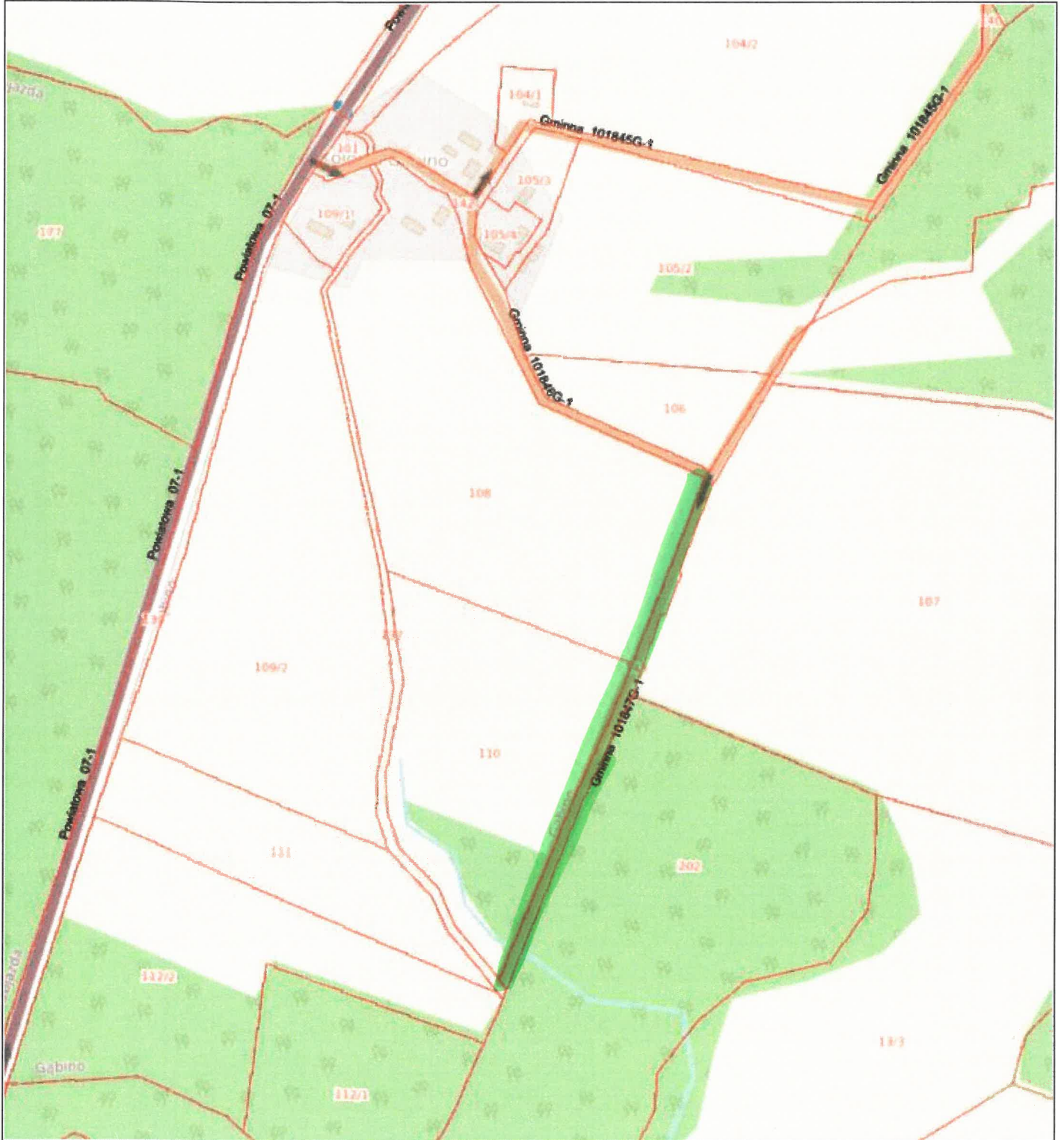
Droga gminna nr 101842G



Niniejszy wydruk nie stanowi dokumentu w rozumieniu przepisów prawa.  
Wydrukowano w aplikacji GISON DROGI

skala 1:5000

Droga gminna nr 101847G



Niniejszy wydruk nie stanowi dokumentu w rozumieniu przepisów prawa.  
Wydrukowano w aplikacji GISON DROGI



Załącznik Nr 2 do uchwały Nr LIX.782.2023  
Rady Gminy Ustka  
z dnia 30 listopada 2023 r.

Numer drogi	Obręb		Działka		Powierzchnie		Własność gminna (x)	Nawierzchnia	Długość [km]
					Działki ogółem	Pasa drogowego			
	Nr	Nazwa	Nr ark.	Nr Działki	6	7	8		
101077G	0020	Rowy	1	617	0,0400	0,0400	X	gruntowa naturalna	0,5450
	0021	Starkowo	1	608	0,1000	0,1000	X		
	0021	Starkowo	1	612	0,1000	0,1000	X		
101081G	0020	Rowy	1	616	0,0400	0,0400	X	gruntowa naturalna	0,1220
101083G	0025	Zaleskie	2	94/1	0,4400	0,4400	X	gruntowa naturalna	0,7870
	0025	Zaleskie	2	94/2	0,5200	0,5200	X	gruntowa naturalna	
101096G	0024	Zalesin	3	209	0,3400	0,3400	X	gruntowa naturalna	0,5650
101098G	0025	Zaleskie	4	242	0,0300	0,0300	X	gruntowa naturalna	0,0720
101106G	0025	Zaleskie	4	290	0,0500	0,0500	X	gruntowa naturalna	0,1770
101114G	0025	Zaleskie	3	409	0,0600	0,0600	X	gruntowa naturalna	0,2430
101115G	0025	Zaleskie	3	418	0,2100	0,2100	X	gruntowa naturalna	0,4210
101204G	0004	Duninowo	2	365/1	0,5000	0,5000	X	gruntowa naturalna	0,6160
101205G	0004	Duninowo	2	367	0,0700	0,0700	X	gruntowa naturalna	0,2290
101218G	0022	Wodnica	2	302	0,0300	0,0300	X	gruntowa naturalna	0,0500
101220G	0001	Charnowo	2	218/2	1,4700	1,4700	X	gruntowa naturalna	1,7240
	0022	Wodnica	2	327	1,7500	0,5122	X		
101221G	0001	Charnowo	2	249/1	0,3000	0,2703	X	gruntowa naturalna	0,8530
	0001	Charnowo	2	260/1	0,3300	0,2330	X		
101222G	0001	Charnowo	2	260/1	0,3300	0,0970	X	gruntowa naturalna	0,2140
101223G	0001	Charnowo	2	264/1	0,3800	0,3800	X	gruntowa naturalna	0,6680
101228G	0001	Charnowo	2	237/3	0,0800	0,0800	X	gruntowa naturalna	0,1760
101230G	0001	Charnowo	2	234/1	0,8100	0,8100	X	gruntowa naturalna	0,6940
101231G	0001	Charnowo	2	232/1	0,2500	0,1890	X	gruntowa naturalna	0,2480
	0001	Charnowo	2	232/2	0,0200	0,0200	X		
	0001	Charnowo	2	242/1	0,2900	0,0047	X		
101232G	0001	Charnowo	1	160/4	0,0700	0,0700	X	gruntowa naturalna	0,2110
101233G	0001	Charnowo	1	161/2	0,3000	0,3000	X	gruntowa naturalna	0,4420
101238G	0001	Charnowo	2	218/1	0,5199	0,5199	X	gruntowa naturalna	0,3410
101239G	0001	Charnowo	2	279/5	0,0600	0,0600	X	gruntowa naturalna	0,0930
101240G	0001	Charnowo	2	280	2,4500	0,0059	-	gruntowa naturalna	0,4110
	0001	Charnowo	2	315	0,1700	0,1700	X		
	0001	Charnowo	2	323	11,1000	0,0404	-		
101241G	0001	Charnowo	1	192/2	0,5800	0,5800	X	gruntowa naturalna	0,5680
101245G	0001	Charnowo	1	204/1	0,5100	0,4383	X	gruntowa naturalna	0,5750

101252G	0014	Niestkowo	1	68	0,2800	0,2800	X	gruntowa naturalna	0,4750
101271G	0004	Duninowo	2	369	0,2800	0,2800	X	gruntowa naturalna	0,5170
101274G	0004	Duninowo	2	377/1	0,1900	0,0869	X	gruntowa naturalna	0,9330
	0004	Duninowo	2	378	0,4800	0,4800	X		
101276G	0004	Duninowo	2	380	0,1600	0,1600	X	gruntowa naturalna	0,4290
101280G	0004	Duninowo	2	4/9	0,1900	0,1900	X	gruntowa naturalna	0,3250
101308G	0021	Starkowo	1	513	0,2200	0,2200	X	gruntowa naturalna	0,2370
101310G	0021	Starkowo	1	165/2	0,0200	0,0200	X	gruntowa naturalna	0,0870
101338G	0013	Możdżanowo	1	6	0,7100	0,7100	X	gruntowa naturalna	0,9930
	0025	Zaleskie	3	525	0,4100	0,4100	X		
101339G	0013	Możdżanowo	1	10	0,3800	0,2835	X	gruntowa naturalna	0,8650
	0013	Możdżanowo	1	16	0,1200	0,1157	X		
101340G	0013	Możdżanowo	1	18	0,5300	0,5300	X	gruntowa naturalna	0,8860
101341G	0013	Możdżanowo	1	29	0,2200	0,2200	X	gruntowa naturalna	0,3690
101344G	0025	Zaleskie	3	487	0,2000	0,2000	X	gruntowa naturalna	0,2090
101345G	0021	Starkowo	2	555	0,2900	0,2900	X	gruntowa naturalna	0,5820
101349G	0020	Rowy	2	558	0,1100	0,1100	X	gruntowa naturalna	0,2030
101350G	0021	Starkowo	2	559	0,0100	0,0100	X	gruntowa naturalna	0,0260
101352G	0013	Możdżanowo	1	43	0,1800	0,1243	X	gruntowa naturalna	1,2760
	0013	Możdżanowo	1	71	0,3400	0,0049	-		
	0013	Możdżanowo	1	72	0,0400	0,0400	X		
	0021	Starkowo	2	563	0,5700	0,5700	X		
101353G	0021	Starkowo	2	564	0,4300	0,4300	X	gruntowa naturalna	0,8430
101355G	0021	Starkowo	2	561	0,2200	0,0985	X	gruntowa naturalna	1,1540
	0021	Starkowo	2	562	0,7900	0,0048	-		
	0021	Starkowo	2	567	0,6500	0,6500	X		
101356G	0021	Starkowo	2	566	0,0600	0,0600	X	gruntowa naturalna	0,1490
101360G	0021	Starkowo	2	571	0,0500	0,0500	X	gruntowa naturalna	0,1310
101362G	0021	Starkowo	2	577	0,2200	0,2200	X	gruntowa naturalna	0,3370
101363G	0021	Starkowo	2	579	0,4400	0,4400	X	gruntowa naturalna	0,7250
101364G	0021	Starkowo	2	383/1	0,1300	0,1300	X	gruntowa naturalna	0,3350
101365G	0021	Starkowo	2	386/3	0,0800	0,0800	X	gruntowa naturalna	0,1580
101382G	0013	Możdżanowo	2	350/4	0,0300	0,0300	X	gruntowa naturalna	0,0870
101386G	0012	Machowino Leśnictwo	2	194	0,3700	0,3700	X	gruntowa naturalna	0,6260
101387G	0013	Możdżanowo	2	201	0,1900	0,1900	X	gruntowa naturalna	0,3210
101388G	0013	Możdżanowo	2	207	0,3900	0,3900	X	gruntowa naturalna	0,6530
101392G	0013	Możdżanowo	2	343/1	1,4900	1,4900	X	gruntowa naturalna	1,4840
	0013	Możdżanowo	2	343/2	0,2800	0,2800	X		
101393G	0013	Możdżanowo	2	305	0,0200	0,0200	X	gruntowa naturalna	0,0540
101394G	0013	Możdżanowo	2	328	0,1200	0,1200	X	gruntowa naturalna	1,2100
	0013	Możdżanowo	2	329	1,2000	1,2000	X		
101395G	0013	Możdżanowo	2	340	0,7700	0,7700	X	gruntowa naturalna	0,7830
101396G	0013	Możdżanowo	2	391	0,5100	0,5100	X	gruntowa naturalna	0,8570
101397G	0013	Możdżanowo	2	405	0,8000	0,8000	X	gruntowa naturalna	0,8100

101398G	0013	Możdżanowo	2	407	0,8600	0,8600	X	gruntowa naturalna	0,8760
101761G	0015	Objazda	2	305/9	0,1000	0,1000	X	gruntowa naturalna	0,1290
101762G	0015	Objazda	2	250/1	2,0500	2,0500	X	gruntowa naturalna	2,3390
	0015	Objazda	2	250/2	0,9500	0,9500	X		
101763G	0015	Objazda	2	316	0,9100	0,7188	X	gruntowa naturalna	0,6730
101764G	0015	Objazda	2	302	0,8900	0,8900	X	gruntowa naturalna	0,7340
101765G	0015	Objazda	2	468	0,1700	0,0971	X	gruntowa naturalna	0,1850
101766G	0015	Objazda	2	282	0,1300	0,1300	X	gruntowa naturalna	0,2620
101767G	0015	Objazda	2	277/3	0,0600	0,0600	X	gruntowa naturalna	0,1220
101768G	0015	Objazda	1	242	0,0400	0,0400	X	gruntowa naturalna	0,1130
101769G	0015	Objazda	2	249	0,4400	0,4400	X	gruntowa naturalna	0,8650
101789G	0015	Objazda	2	477	0,3800	0,3800	X	gruntowa naturalna	0,4990
101790G	0015	Objazda	2	469	0,8900	0,8900	X	gruntowa naturalna	0,4640
101791G	0015	Objazda	2	390	0,3900	0,2863	X	gruntowa naturalna	0,4030
101792G	0015	Objazda	2	380	1,3500	1,3500	X	gruntowa naturalna	3,1060
	0015	Objazda	2	483	2,7200	2,72000	X		
101817G	0015	Objazda	5	457	0,4600	0,4600	X	gruntowa naturalna	0,9240
	0015	Objazda	5	459	0,3800	0,0024	-		
	0015	Objazda	5	460	0,2600	0,2600	X		
101823G	0005	Duninowo PGR		134	0,0700	0,0700	X	gruntowa wzmocniona innymi składnikami	2,1250
	0006	Gąbino	1	133	0,0500	0,0500	X		
	0006	Gąbino	1	135	0,7000	0,7000	X		
	0016	Osieki Słupskie	2	34/3	0,32	0,1213	-		
	0016	Osieki Słupskie	2	9/11	4,4238	0,0006	-		
101825G	0006	Gąbino	1	173	1,2000	1,2000	X	gruntowa naturalna	1,2180
101827G	0006	Gąbino	1	114	0,4100	0,4100	X	gruntowa naturalna	0,5180
101829G	0006	Gąbino	2	117	0,6500	0,6500	X	gruntowa naturalna	0,5810
101832G	0006	Gąbino	2	119	0,2300	0,2300	X	gruntowa naturalna	0,3790
101833G	0006	Gąbino	2	122	0,1600	0,1600	X	gruntowa naturalna	0,3630
101839G	0006	Gąbino	2	151	1,1800	1,1800	X	gruntowa naturalna	2,0290
101841G	0006	Gąbino	2	35/2	0,0900	0,0900	X	gruntowa naturalna	0,2410
101842G	0006	Gąbino	2	126	0,1900	0,1900	X	gruntowa naturalna	0,2070
101847G	0006	Gąbino	4	143	0,4200	0,4200	X	gruntowa naturalna	0,5070

Załącznik Nr 3 do uchwały Nr LIX.782.2023  
Rady Gminy Ustka  
z dnia 30 listopada 2023 r.

Droga gminna nr 101370G

Możdżanowo

dz. nr 120/1 obręb Możdżanowo

dz. nr 120/2 obręb Możdżanowo

 nowy przebieg drogi gminnej

 część drogi gminnej do wyłączenia

Załącznik Nr 4 do uchwały Nr LIX.782.2023  
Rady Gminy Ustka  
z dnia 30 listopada 2023 r.

w brzmieniu:

Numer drogi	Obręb		Działka		Powierzchnie		Własność gminna (x)	Nawierzchnia	Długość [km]
	Nr	Nazwa	Nr ark.	Nr działki	Działki ogółem	Pasa drogowego			
1	2	3	4	5	6	7	8	9	10
101370G	0013	Możdżanowo	1	120	0,2700	0,2700	X	gruntowa naturalna	0,4560

która otrzymuje brzmienie:

Numer drogi	Obręb		Działka		Powierzchnie		Własność gminna (x)	Nawierzchnia	Długość [km]
	Nr	Nazwa	Nr ark.	Nr działki	Działki ogółem	Pasa drogowego			
1	2	3	4	5	6	7	8	9	10
101370G	0013	Możdżanowo	1	120/1	0,1004	0,1004	X	gruntowa naturalna	0,1370