



DZIENNIK URZĘDOWY

WOJEWÓDZTWA POMORSKIEGO

Gdańsk, dnia 25.05.2023 r.

Poz. 2590

UCHWAŁA NR LXXVII/676/2023 RADY MIASTA USTKA

z dnia 19 maja 2023 r.

w sprawie: określenia sezonu kąpielowego oraz wykazu kąpielisk na rok 2023 na terenie Gminy Miasto Ustka

Na podstawie art. 18 ust. 2 pkt 15 ustawy z dnia 8 marca 1990 r. o samorządzie gminnym (t.j. Dz. U. z 2023 r. poz. 40 ze zm.) w związku z art. 37 ust. 1 i 2 ustawy z dnia 20 lipca 2017 r. Prawo wodne (t.j. Dz. U. z 2022 r., poz. 2625 ze zm.)

Rada Miasta Ustka uchwala, co następuje:

§ 1. 1. Ustala się następujące kąpieliska na terenie Gminy Miasto Ustka na rok 2023:

- 1) Kąpielisko morskie Ustka Wschód, współrzędne granic kąpieliska: od strony brzegu: N 54.58903333° E 16,85721667°, N 54.58914167° E 16.86339722°, od strony wody: N 54.59011111° E 16.85711944°, N 54.59022222° E 16.86333333°, obejmujące długość 400 m linii brzegowej liczonej w kierunku wschodnim od ok. 225 m od falochronu wschodniego (kilometraż linii brzegowej: od 233,250 km do 232,850 km).
- 2) Kąpielisko morskie Ustka Zachód, współrzędne granic kąpieliska, z podziałem na:
 - a) Kąpielisko morskie Ustka Zachód I, współrzędne granic kąpieliska: od strony brzegu: N 54.5889642379° E 16.8475462031°, N 54.5895097874° E 16.8488393490° od strony wody: N 54.5899667215° E 16.8468636190°, N 54.5905119985° E 16.8481557121°;
 - b) Kąpielisko morskie Ustka Zachód II, współrzędne granic kąpieliska: od strony brzegu: N 54.5866983941° E 16.8386183434°, N 54.5872031852° E 16.8416496143° od strony wody: N 54.5877725482° E 16,8384621644°, N 54.5882773421° E 16,8414933583°; Ustka Zachód I: obejmujące długość 100 m linii brzegowej liczonych w kierunku zachodnim od ok. 120 m od falochronu zachodniego (kilometraż linii brzegowej: od 233,875 km do 233,975 km). Ustka Zachód II: odległości 200 m liczonych w kierunku zachodnim od ok. 620 m od falochronu zachodniego (kilometraż linii brzegowej: od 234,375 km do 234,575 km).

§ 2. Sezon kąpielowy na terenie Gminy Miasto Ustka w 2023 roku ustala się na okres:

- a) Kąpielisko morskie Ustka Wschód od 01.06.2023r. do 15.09.2023 r., w tym:
 - od 01.06.2023r. do 30.06.2023r.: 100 mb odcinek strzeżony liczony od ok. 225 m od falochronu wschodniego (kilometraż linii brzegowej od 233,250 km do 233,150 km), 300 mb odcinek niestrzeżony liczony od ok. 325 m od falochronu wschodniego (kilometraż linii brzegowej od 233,150 km do 232,850 km);
 - od 01.07.2023r. do 31.08.2023r.: 400 mb odcinek strzeżony liczony od ok. 225 m od falochronu wschodniego (kilometraż linii brzegowej: od 233,250 km do 232,850 km);

- od 01.09.2023r. do 15.09.2023r.: 100 mb odcinek strzeżony liczony od ok. 225 m od falochronu wschodniego (kilometraż linii brzegowej od 233,250 km do 233,150 km), 300 mb odcinek niestrzeżony liczony od ok. 325 m od falochronu wschodniego (kilometraż linii brzegowej od 233,150 km do 232,850 km);

b) Kąpielisko morskie Ustka Zachód I od 01.07.2023r. do 31.08.2023r.: 100 mb odcinek strzeżony.

c) Ustka Zachód II od 01.07.2023r. do 31.08.2023r. - 200 mb odcinek strzeżony.

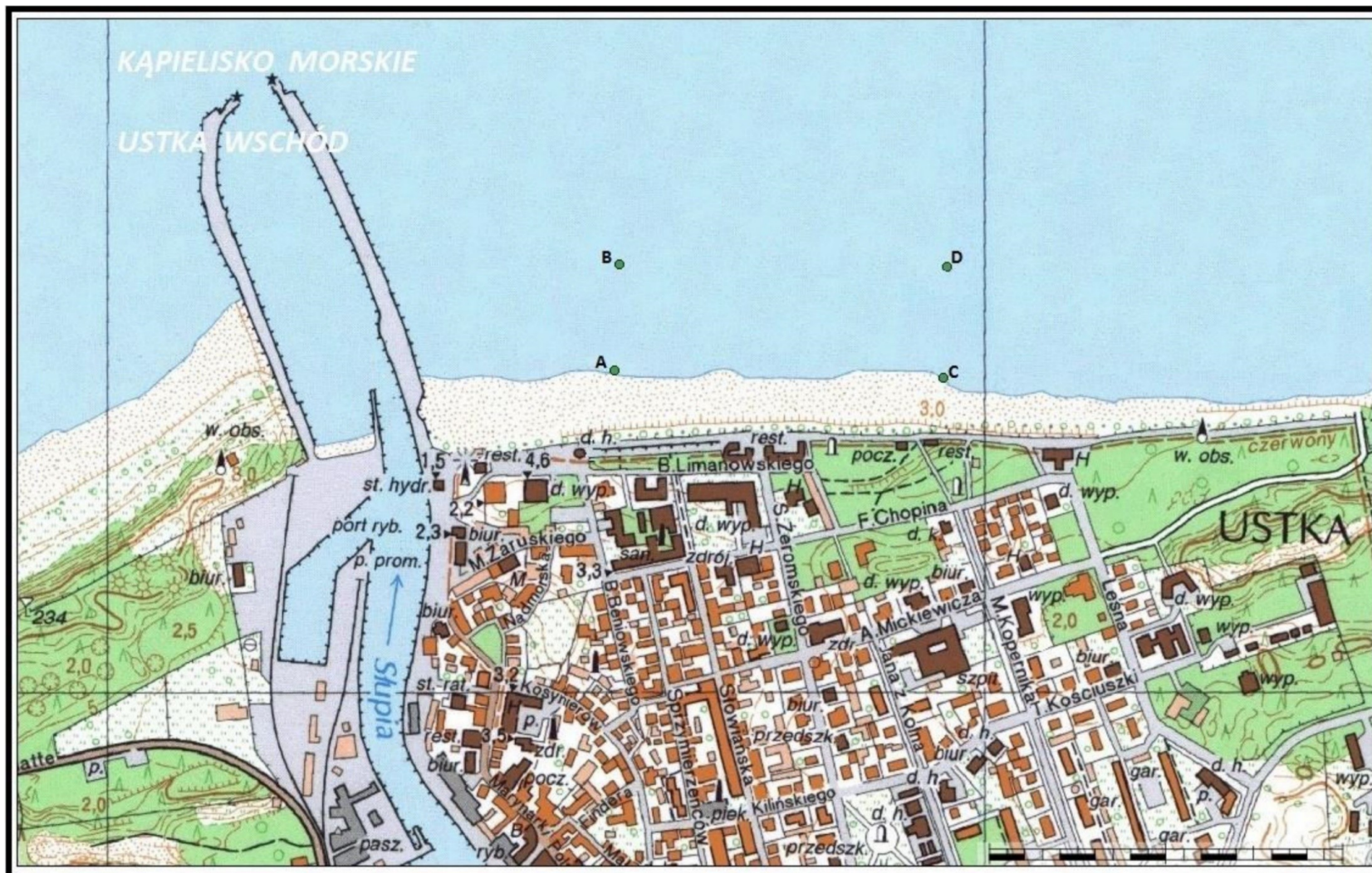
§ 3. Wykonanie uchwały powierza się Burmistrzowi Miasta Ustka.

§ 4. Uchwała wchodzi w życie po upływie 14 dni od dnia ogłoszenia w Dzienniku Urzędowym Województwa Pomorskiego.

Przewodnicząca Rady Miasta
Ustka

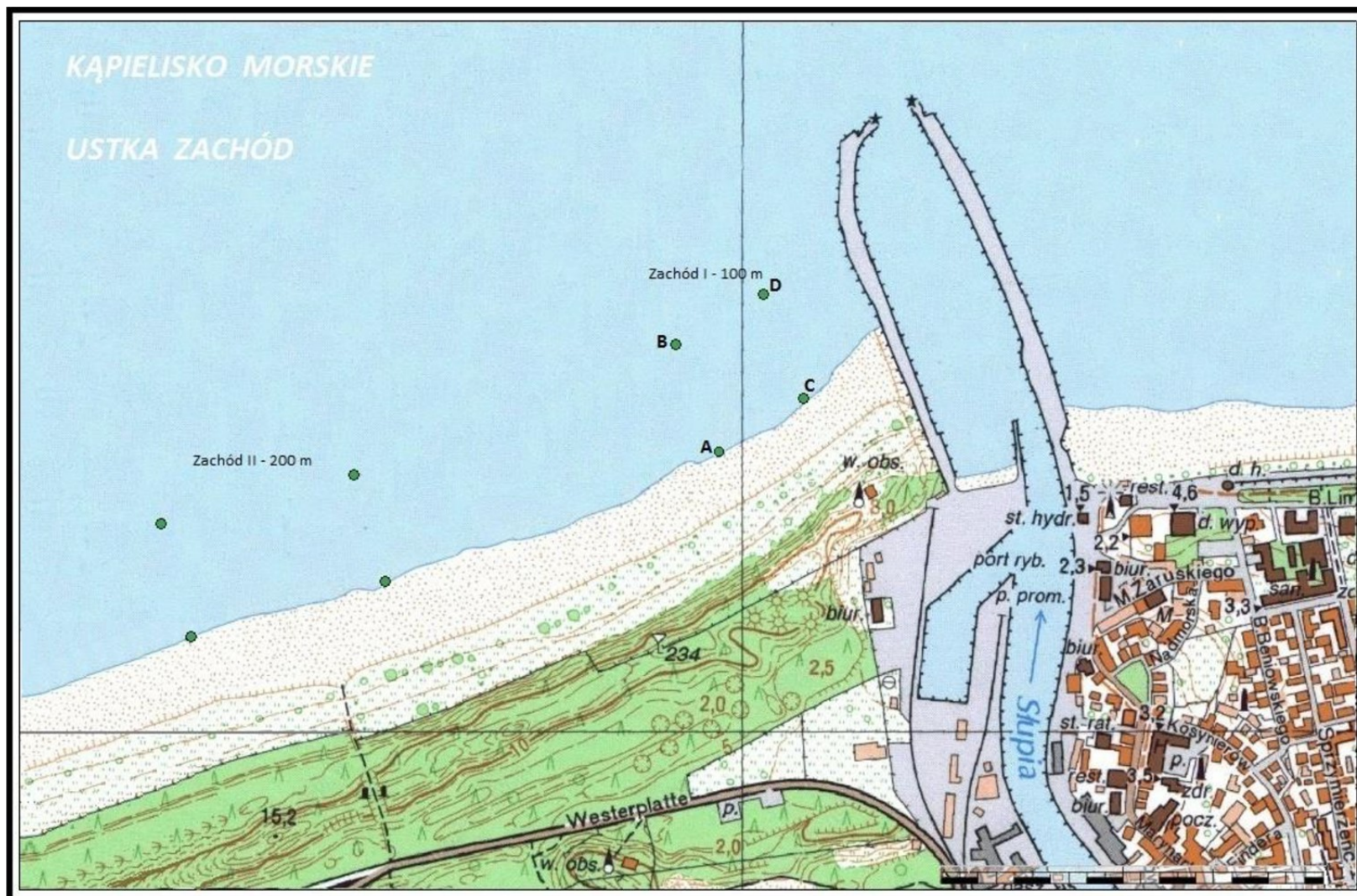
Lena Iwan - Kucia

Załącznik nr 1 do Uchwały Nr LXXVII/676/2023
Rady Miasta Ustka z dnia 19 maja 2023 r.



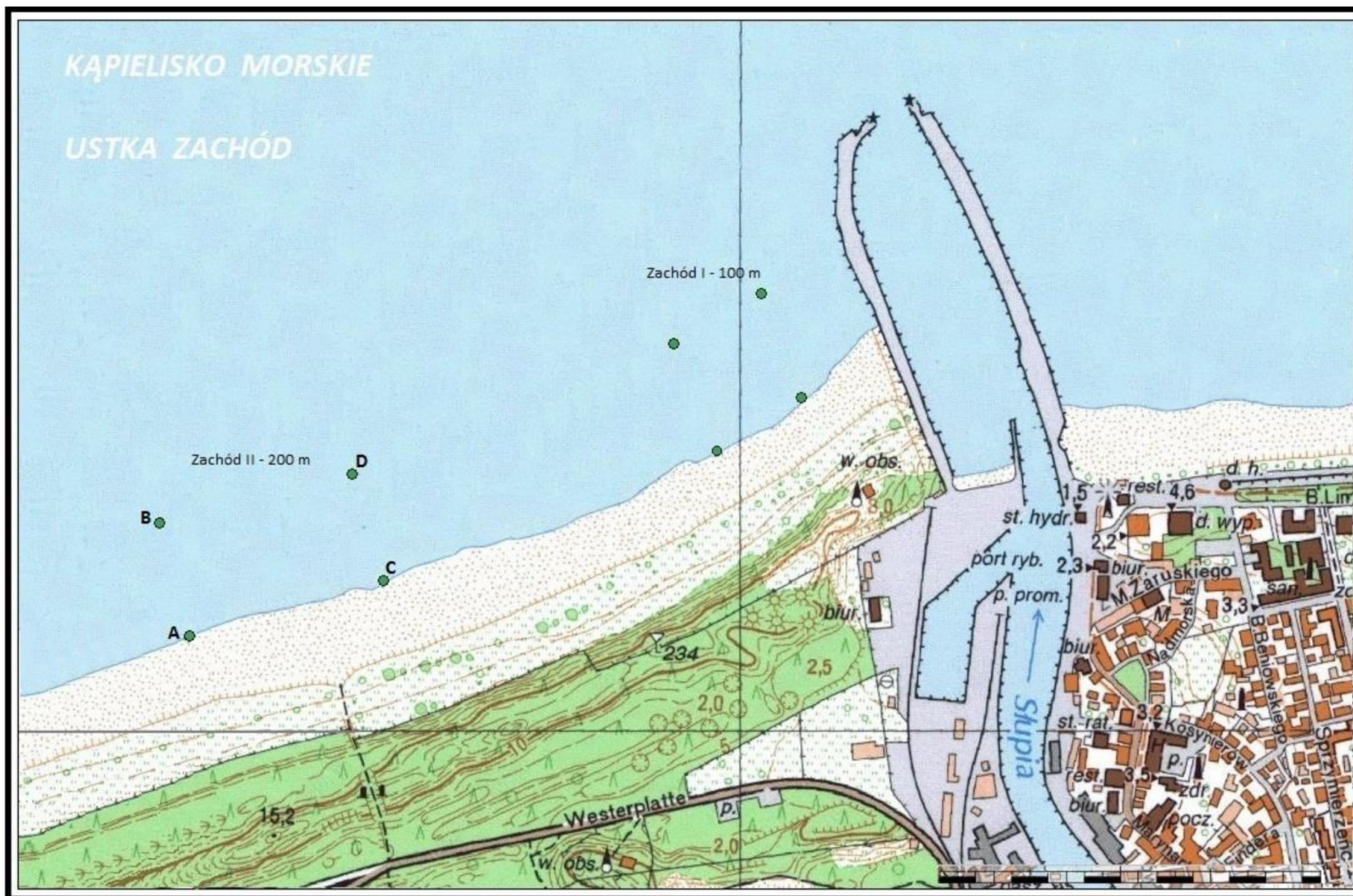
Współrzędne kąpieliska: od strony brzegu A - N 54,58903333°, E 16,85721667°; C - N 54,58914167°, E 16,86339722°
od strony wody B - N 54,59011111°, E 16,85711944°; D - N 54,59022222°, E 16,86333333°

Załącznik nr 2 do Uchwały Nr LXXVII/676/2023
Rady Miasta Ustka z dnia 19 maja 2023 r.



Współrzędne kąpieliska: od strony brzegu A - N 54.5889642379°, E 16.8475462031°; C - N 54.5895097874°, E 16.8488393490°
od strony wody B - N 54.5899667215°, E 16.8468636190°; D - N 54.5905119985°, E 16.8481557121°

Załącznik nr 3 do Uchwały Nr LXXVII/676/2023
Rady Miasta Ustka z dnia 19 maja 2023 r.



Współrzędne kąpieliska: od strony brzegu A - N 54.5866983941°, E 16.8386183434°; C - N 54.5872031852°, E 16.8416496143°
od strony wody B - N 54.5877725482°, E 16.8384621644°; D - N 54.5882773421°, E 16.8414933583°