



DZIENNIK URZĘDOWY

WOJEWÓDZTWA POMORSKIEGO

Gdańsk, dnia wtorek, 22 grudnia 2020 r.

Poz. 5588

UCHWAŁA NR XXVII/368/2020 RADY MIEJSKIEJ W ŻUKOWIE

z dnia 24 listopada 2020 r.

w sprawie nadania nazw ulic w Otominie

Na podstawie art. 18 ust. 2 pkt 13 ustawy z dnia 8 marca 1990 roku o samorządzie gminnym (tj. Dz.U. 2020 r., poz. 713 z późn. zm.) Rada Miejska w Żukowie, uchwała co następuje:

§ 1. Drogom położonym w obrębie ewidencyjnym Otomino, oznaczonym jako:

- 1) działka nr 98 - nadaje się nazwę: ulica Karola Kreffta, usytuowanie i przebieg ulicy zostało przedstawione w załączniku graficznym nr 1 do niniejszej uchwały
- 2) działki nr 62, 63, 64, 79 oraz część działki nr 75 - nadaje się nazwę: ulica Do Dworu, usytuowanie i przebieg ulicy zostało przedstawione w załączniku graficznym nr 2 do niniejszej uchwały,
- 3) działki nr 14/2 i 22 - nadaje się nazwę: ulica Górna, usytuowanie i przebieg ulicy zostało przedstawione w załączniku graficznym nr 3 do niniejszej uchwały,
- 4) działka nr 30 - nadaje się nazwę: ulica Na Dębniak, usytuowanie i przebieg ulicy zostało przedstawione w załączniku graficznym nr 4 do niniejszej uchwały,
- 5) działka nr 2 - nadaje się nazwę: ulica Słoneczna, usytuowanie i przebieg ulicy zostało przedstawione w załączniku graficznym nr 5 do niniejszej uchwały,
- 6) działki nr 83 i 84 - nadaje się nazwę: ulica Jana Karnowskiego, usytuowanie i przebieg ulicy zostało przedstawione w załączniku graficznym nr 6 do niniejszej uchwały,
- 7) działki nr 77 i część działki nr 75 - nadaje się nazwę: ulica Jeździecka, usytuowanie i przebieg ulicy zostało przedstawione w załączniku graficznym nr 7 do niniejszej uchwały,
- 8) działka nr 56 - nadaje się nazwę: ulica Zatorze, usytuowanie i przebieg ulicy zostało przedstawione w załączniku graficznym nr 8 do niniejszej uchwały,
- 9) działka nr 49 - nadaje się nazwę: ulica Krańcowa, usytuowanie i przebieg ulicy zostało przedstawione w załączniku graficznym nr 9 do niniejszej uchwały,
- 10) działka nr 33/5 i część działki nr 46 - nadaje się nazwę: ulica Norbertanek, usytuowanie i przebieg ulicy zostało przedstawione w załączniku graficznym nr 10 do niniejszej uchwały,
- 11) działka nr 133 - nadaje się nazwę: ulica Przy Stawie, usytuowanie i przebieg ulicy zostało przedstawione w załączniku graficznym nr 11 do niniejszej uchwały,
- 12) działki nr 82/19 i 82/108 - nadaje się nazwę: ulica Młodokaszubów, usytuowanie i przebieg ulicy zostało przedstawione w załączniku graficznym nr 12 do niniejszej uchwały,
- 13) działki nr 82/20, 82/22 i 82/94 - nadaje się nazwę: ulica Zrzeszyńców, usytuowanie i przebieg ulicy zostało przedstawione w załączniku graficznym nr 13 do niniejszej uchwały,

- 14) działka nr 20/4 - nadaje się nazwę: ulica ks. Franciszka Gruczy, usytuowanie i przebieg ulicy zostało przedstawione w załączniku graficznym nr 14 do niniejszej uchwały,
- 15) działki nr 97/24, 97/60 i 144/6 - nadaje się nazwę: ulica Ottona, usytuowanie i przebieg ulicy zostało przedstawione w załączniku graficznym nr 15 do niniejszej uchwały,
- 16) działki nr 26/20, 25/24, 25/39, 25/42 i 25/53 - nadaje się nazwę: ulica Modraka, usytuowanie i przebieg ulicy zostało przedstawione w załączniku graficznym nr 16 do niniejszej uchwały,
- 17) działka nr 24/23 - nadaje się nazwę: ulica Goździka, usytuowanie i przebieg ulicy zostało przedstawione w załączniku graficznym nr 17 do niniejszej uchwały,
- 18) działka nr 24/25 - nadaje się nazwę: ulica Słonecznika, usytuowanie i przebieg ulicy zostało przedstawione w załączniku graficznym nr 18 do niniejszej uchwały,
- 19) działki nr 16/1 i 16/21 - nadaje się nazwę: ulica Niezapominajki, usytuowanie i przebieg ulicy zostało przedstawione w załączniku graficznym nr 19 do niniejszej uchwały,
- 20) działki nr 13/13 i 23/7 - nadaje się nazwę: ulica Bratka, usytuowanie i przebieg ulicy zostało przedstawione w załączniku graficznym nr 20 do niniejszej uchwały,
- 21) działki nr 21/7 i 21/18 - nadaje się nazwę: ulica Palmety, usytuowanie i przebieg ulicy zostało przedstawione w załączniku graficznym nr 21 do niniejszej uchwały,
- 22) działka nr 12/28 - nadaje się nazwę: ulica Margaretki, usytuowanie i przebieg ulicy zostało przedstawione w załączniku graficznym nr 22 do niniejszej uchwały,
- 23) działka nr 6/6 - nadaje się nazwę: ulica Płomyka, usytuowanie i przebieg ulicy zostało przedstawione w załączniku graficznym nr 23 do niniejszej uchwały.

§ 2. Wykonanie uchwały powierza się Burmistrzowi Gminy Żukowo.

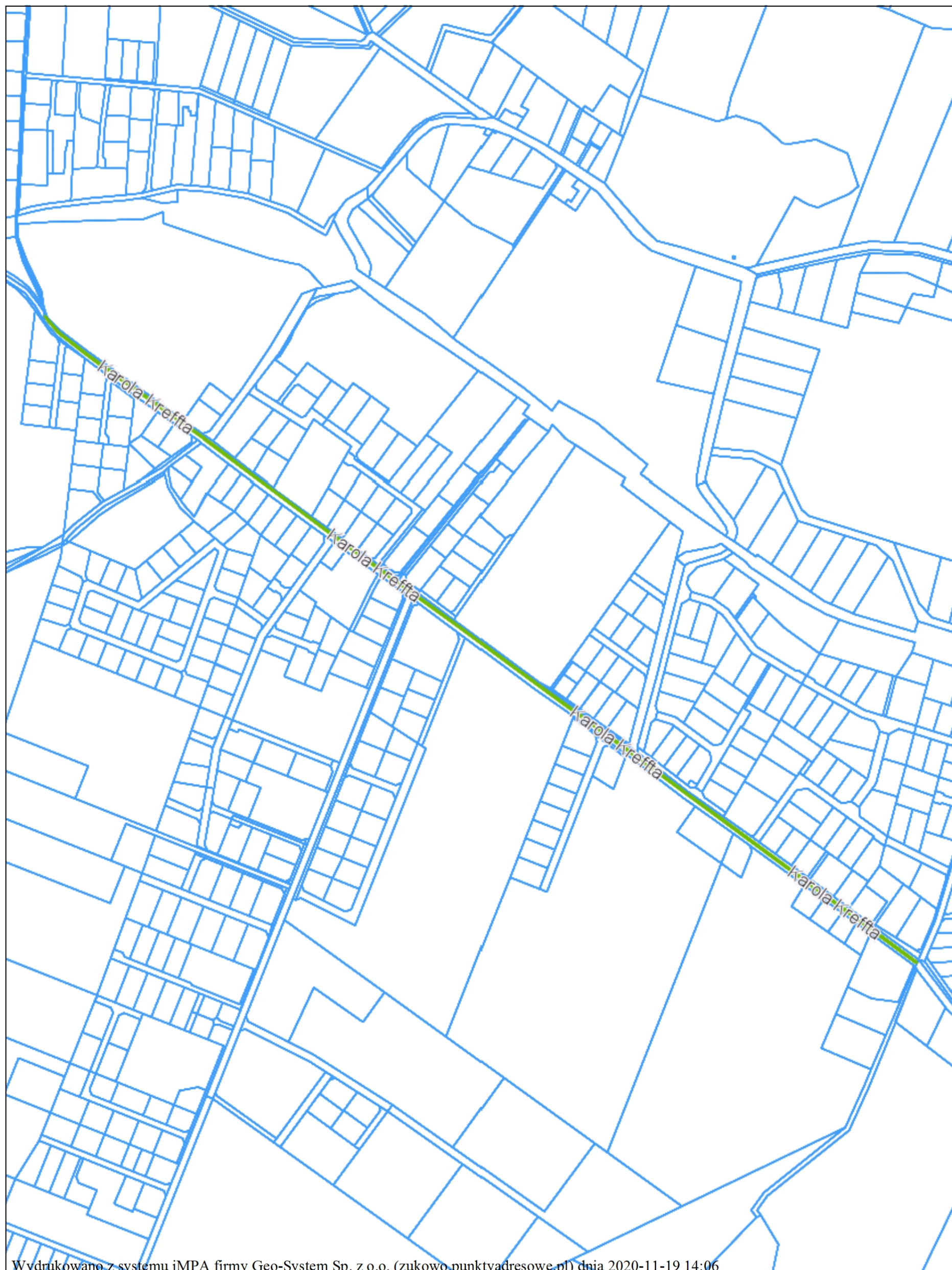
§ 3. Uchwała wchodzi w życie po upływie 14 dni od jej ogłoszenia w Dzienniku Urzędowym Województwa Pomorskiego.

Przewodniczący Rady
Miejskiej w Żukowie

Witold Szmidtke

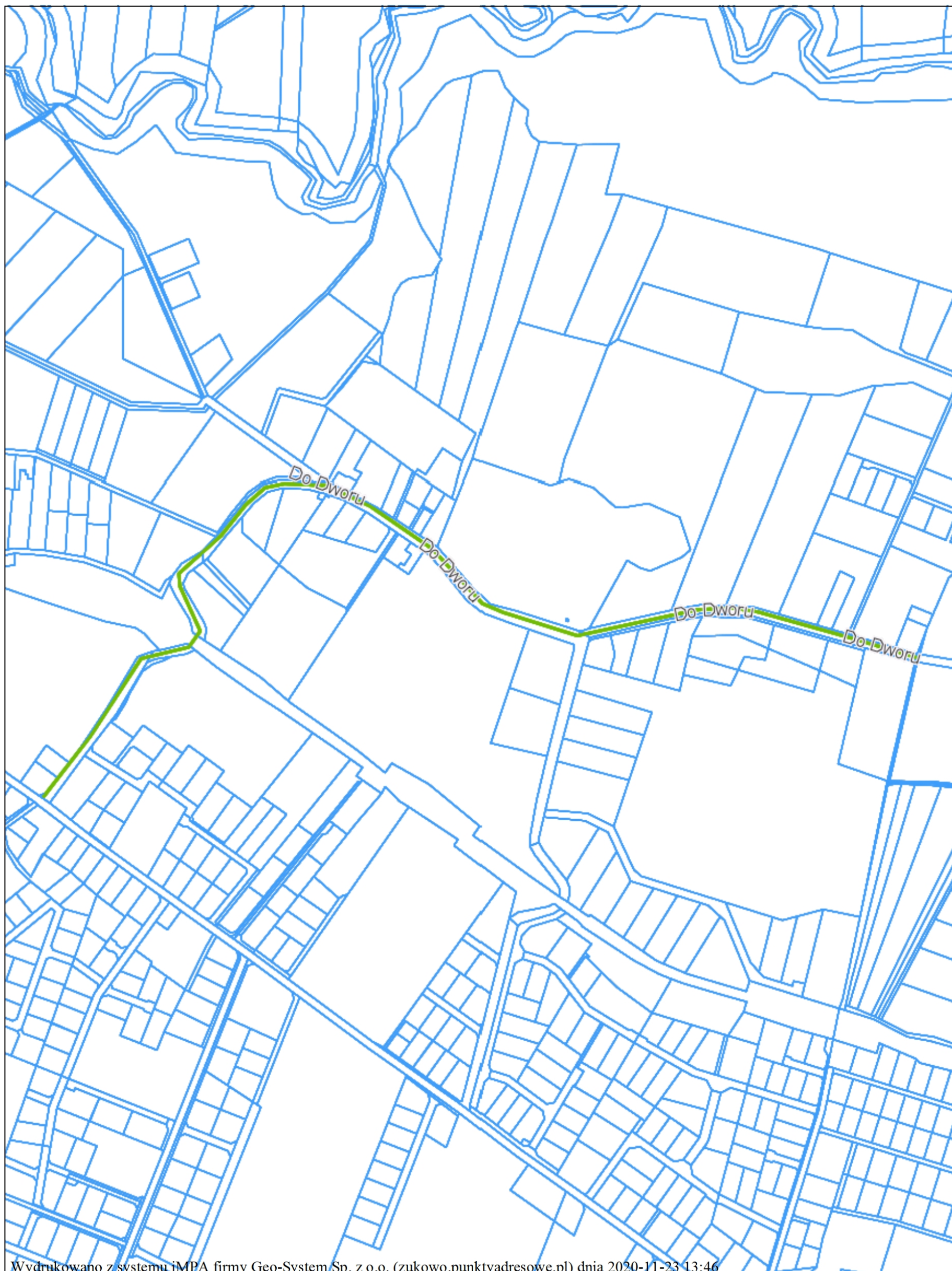
ulica:

Karola Kreffta, Otomino

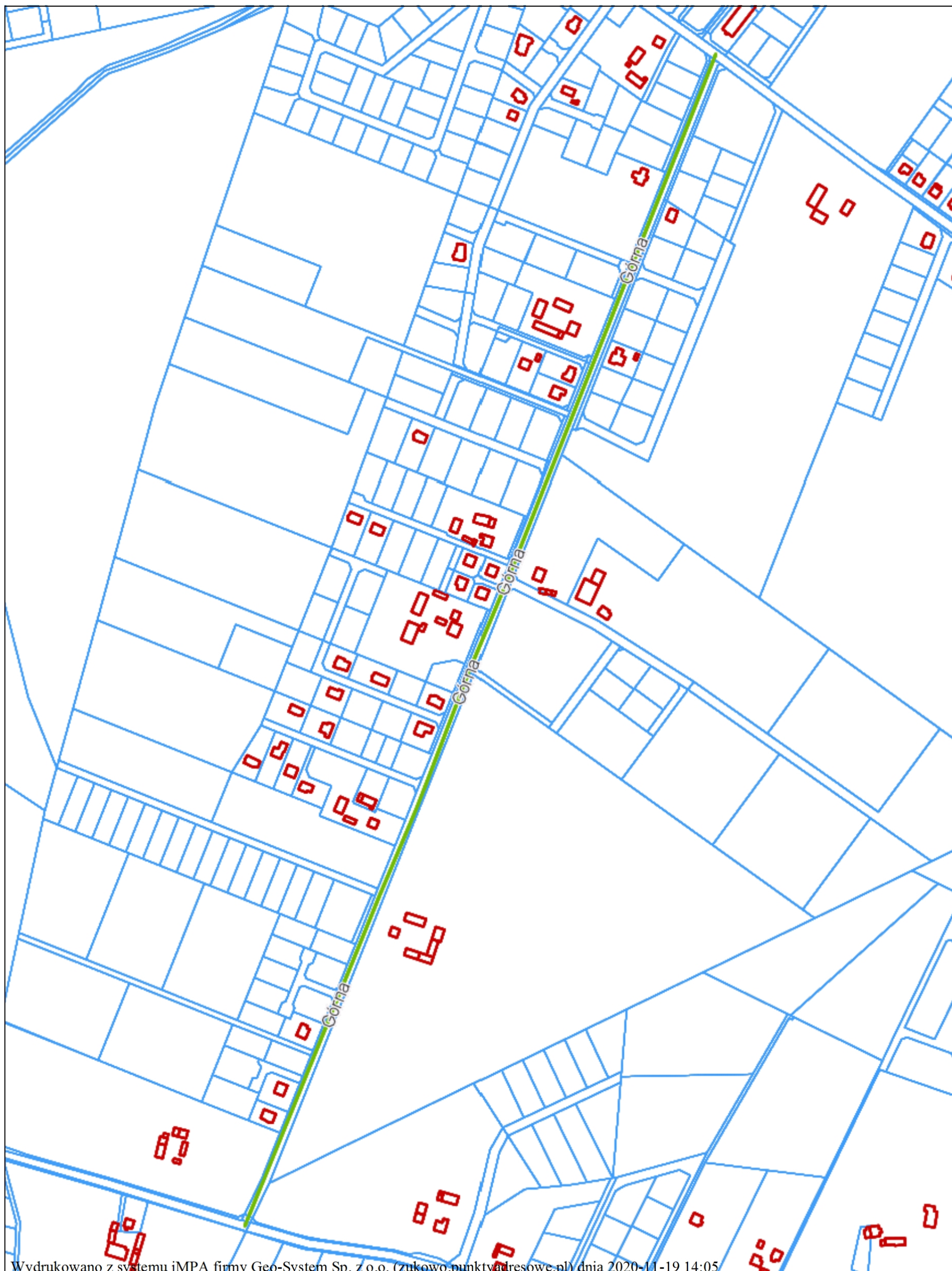


ulica:

Do Dworu, Otomino



ulica:
Górna, Otomino

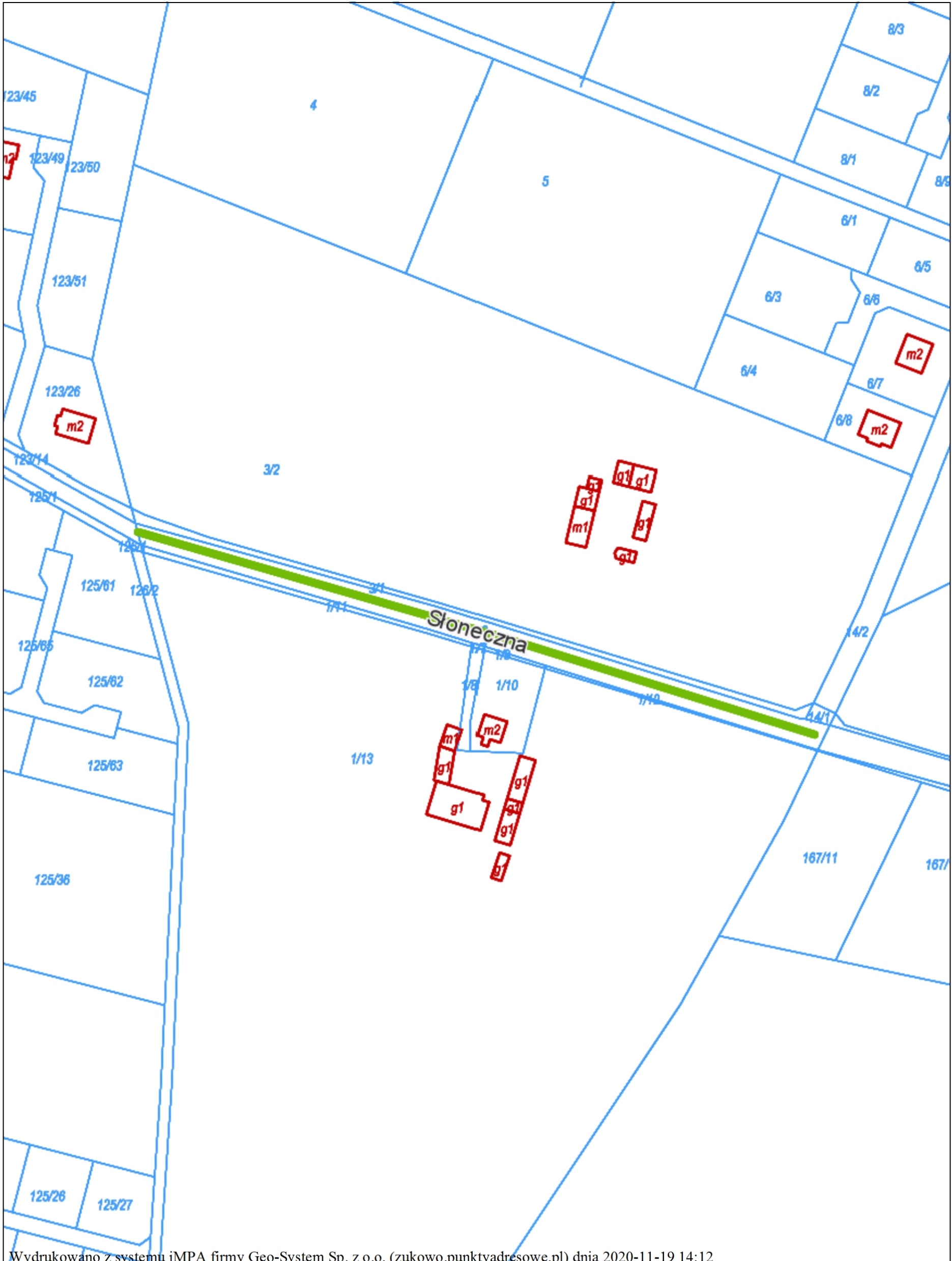


ulica:

Na Dębniak, Otomino



ulica:
Słoneczna, Otomino

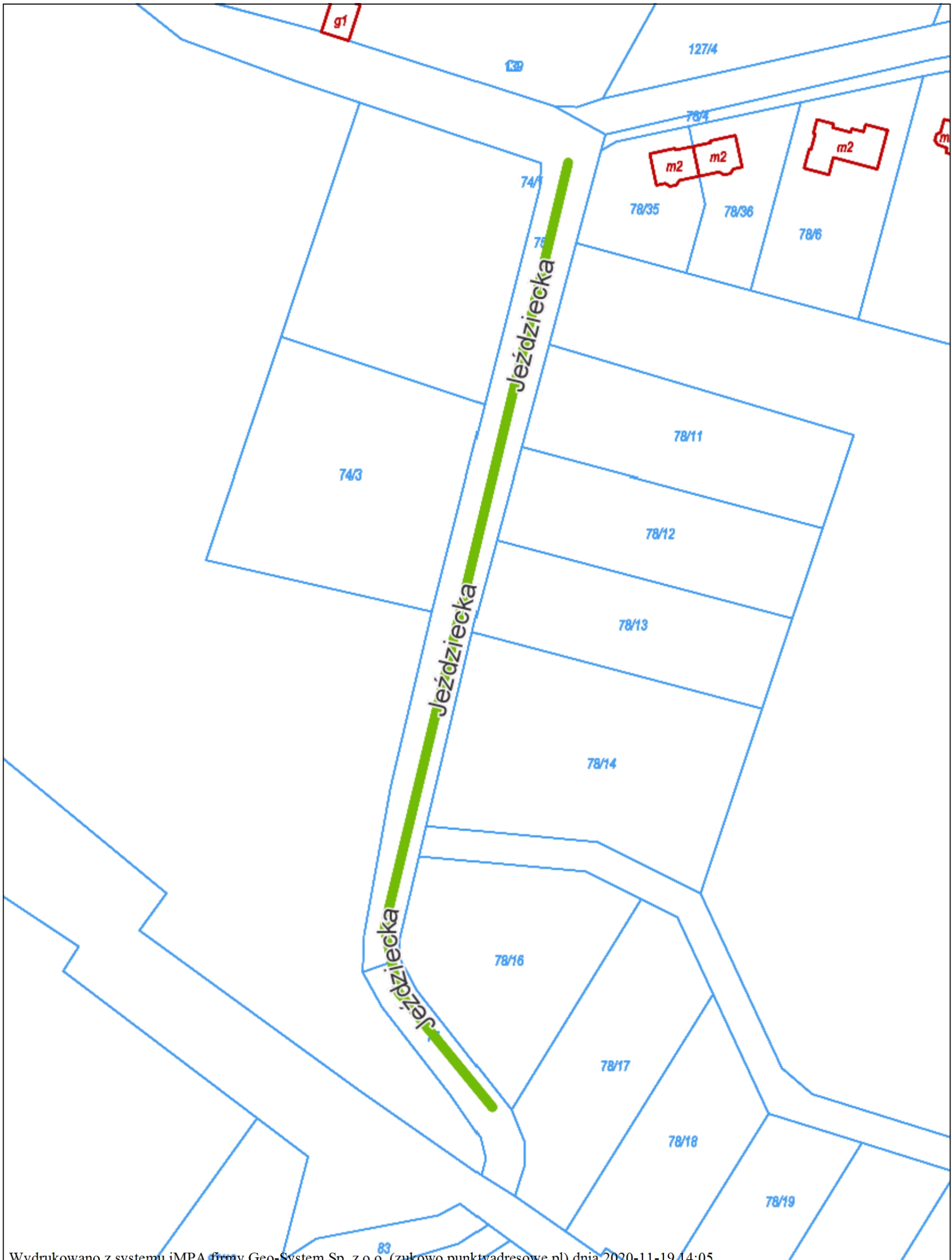


ulica:
Jana Karnowskiego, Otomino



ulica:

Jeździecka, Otomino



ulica:

Zatorze, Otomino

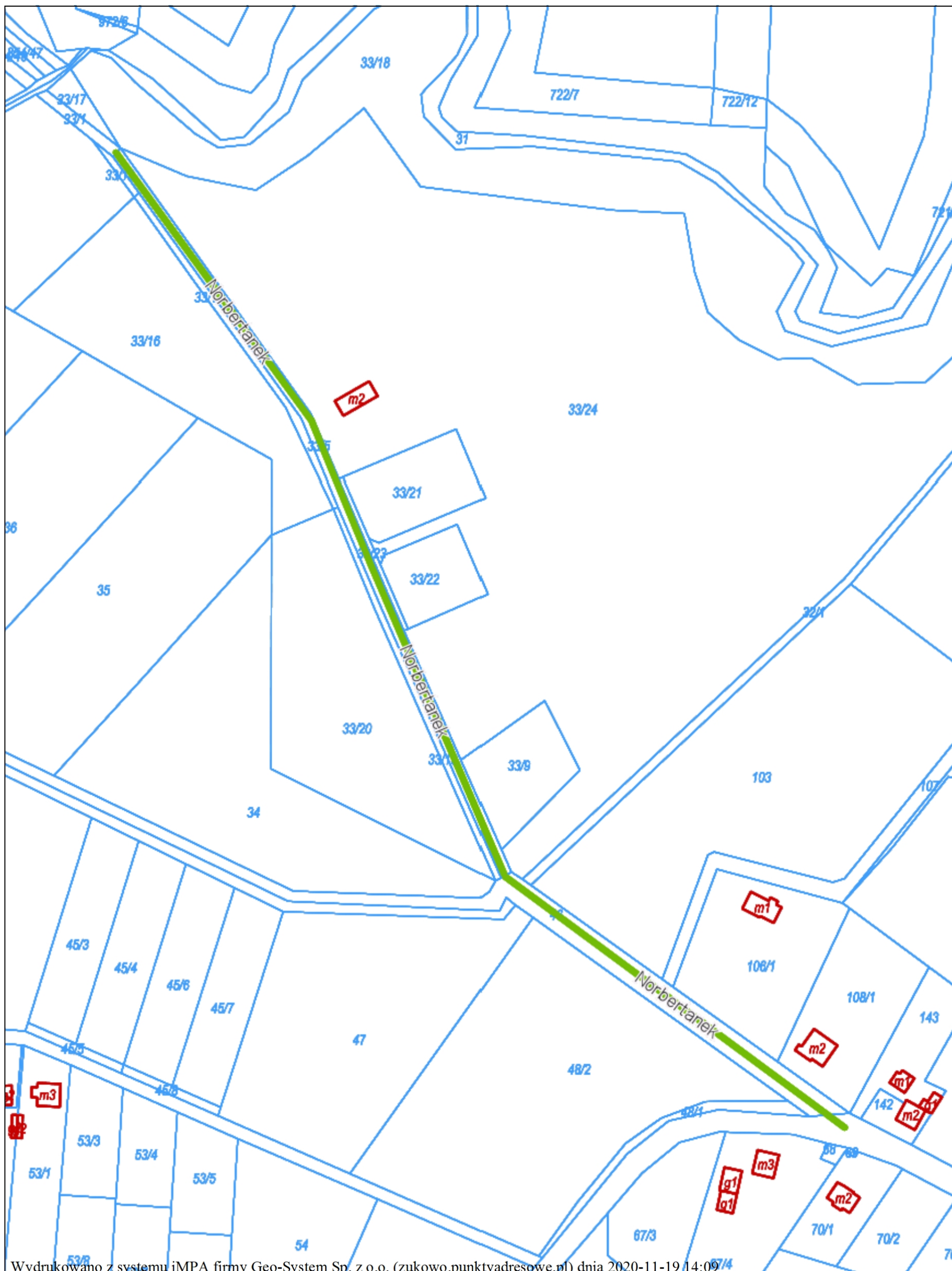


Załącznik Nr 9 do uchwały Nr XXVII/368/2020
Rady Miejskiej w Żukowie
z dnia 24 listopada 2020 r.

ulica:
Krańcowa, Otomino



ulica:
Norbertanek, Otomino



ulica:

Przy Stawie, Otomino



ulica:

Młodokaszubów, Otomino



ulica:
Zrzeszyńców, Otomino



ulica:

ks. Franciszka Gruczy, Otomino



ulica:
Otona, Otomino



ulica:
Modraka, Otomino

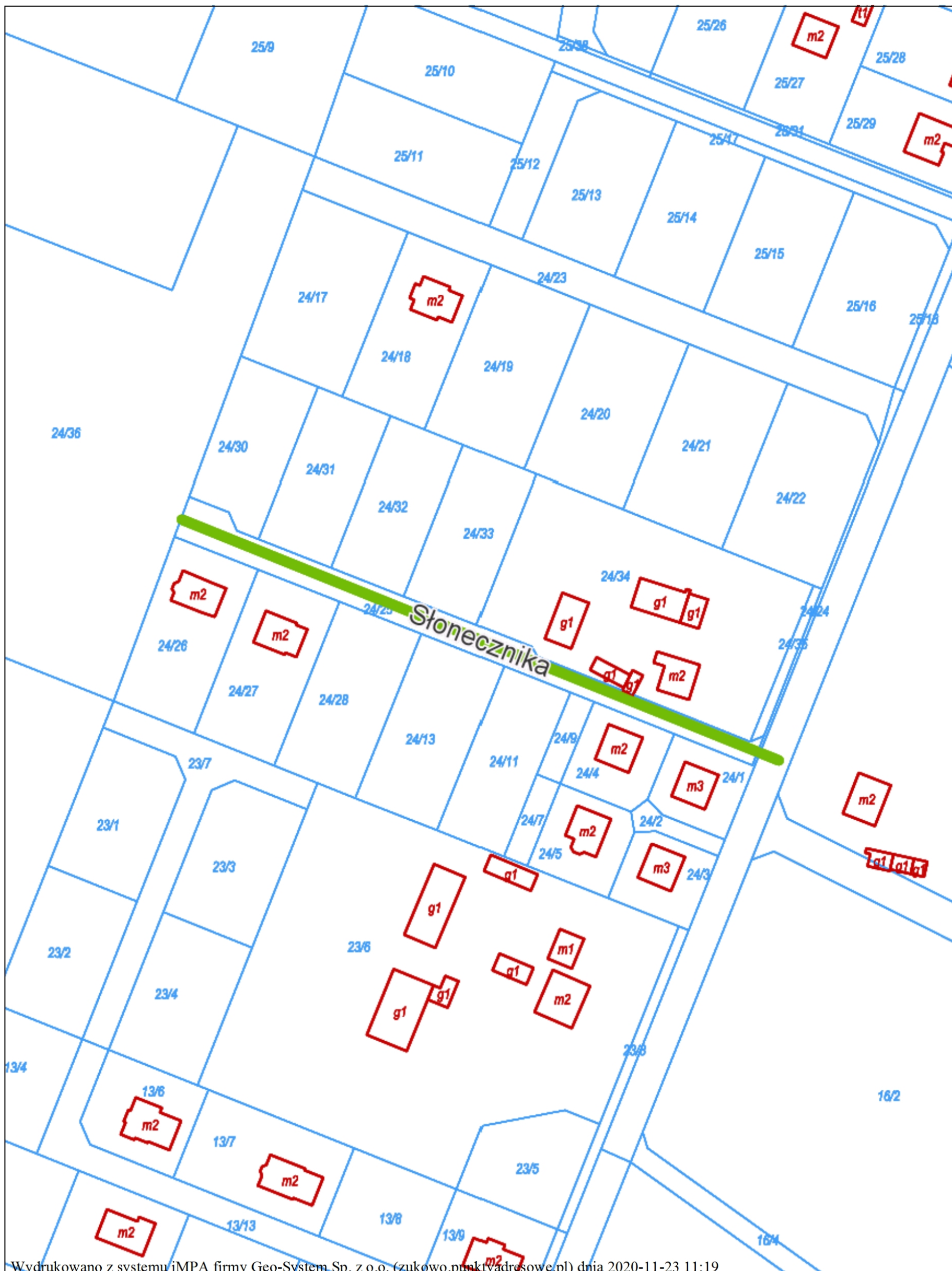


ulica:
Goździka, Otomino



ulica:

Słonecznika, Otomino



ulica:
Niezapominajki, Otomino



ulica:
Bratka, Otomino



ulica:
Palmety, Otomino



ulica:

Margaretki, Otomino



ulica:
Płomyka, Otomino

