



DZIENNIK URZĘDOWY

WOJEWÓDZTWA POMORSKIEGO

Gdańsk, dnia piątek, 29 grudnia 2017 r.

Poz. 4646

UCHWAŁA NR XLII/401/2017 RADY GMINY STAROGARD GDAŃSKI

z dnia 23 listopada 2017 r.

w sprawie uznania za pomniki przyrody drzew rosnących na terenie wsi Szpęgawsk, Kolincz i Lipinki Szlacheckie, gmina Starogard Gdański.

Na podstawie art. 18 ust.2 pkt 5 i 15 i art. 41 ust.1 ustawy z dnia 8 marca 1990 roku o samorządzie gminnym (Dz. U. z 2017 r. poz. 1875) oraz art. 44 ust. 1, 2 i 3a, art. 114 ust.3, w związku z art. 6 ust. 1 pkt 1 pkt 6 ustawy o ochronie przyrody z dnia 16 kwietnia 2004 roku (Dz. U. z 2016r. poz. nr 2134 z późn. zm.) uchwala się, co następuje:

§ 1. Ustala się uznać za pomniki przyrody drzewa zgodnie z załącznikiem nr 1 z uwagi na ich sędziwy wiek i ponad przeciętną wielkość. Wiek drzew wynosi od 110 lat do 260 lat, ich wysokość od 24 m. do 30 m, a obwód na wysokości 130 cm. od 350 cm. do 410 cm.

§ 2. Mapki ewidencyjne z zaznaczoną lokalizacją w/w proponowanych pomników przyrody stanowią załączniki od nr 2 do nr 6.

§ 3. Nadzór nad pomnikami przyrody sprawuje Wójt Gminy Starogard Gdański

§ 4. Celem ochrony określonych w § 1 drzew jest zachowanie ich unikatowej wartości przyrodniczej, kulturowej, naukowej i społecznej. Drzewa te stanowią charakterystyczny element krajobrazowy, odznaczający się indywidualnymi cechami wyróżniającymi je od innych drzew.

§ 5. W związku z uznaniem w/w drzewa za pomniki przyrody zgodnie z art.45 cytowanej ustawy o ochronie przyrody wprowadza się następujące zakazy:

1. Niszczenia, uszkodzenia obiektów,
2. Uszkodzenia i zanieczyszczenia gleby wokół obiektów,
3. Dokonywania zmian stosunków wodnych wokół obiektów, jeżeli zmiany te nie służą ochronie przyrody, albo racjonalnej gospodarce rolnej, leśnej, wodnej lub rybackiej.

§ 6. Wykonanie uchwały powierza się Wójtowi Gminy.

§ 7. Uchwała wchodzi w życie po upływie 14 dni od dnia ogłoszenia w Dzienniku Urzędowym Województwa Pomorskiego

Przewodniczący Rady Gminy

Jacek Olszewski

Załącznik Nr 1 do Uchwały Nr XLII/401/2017

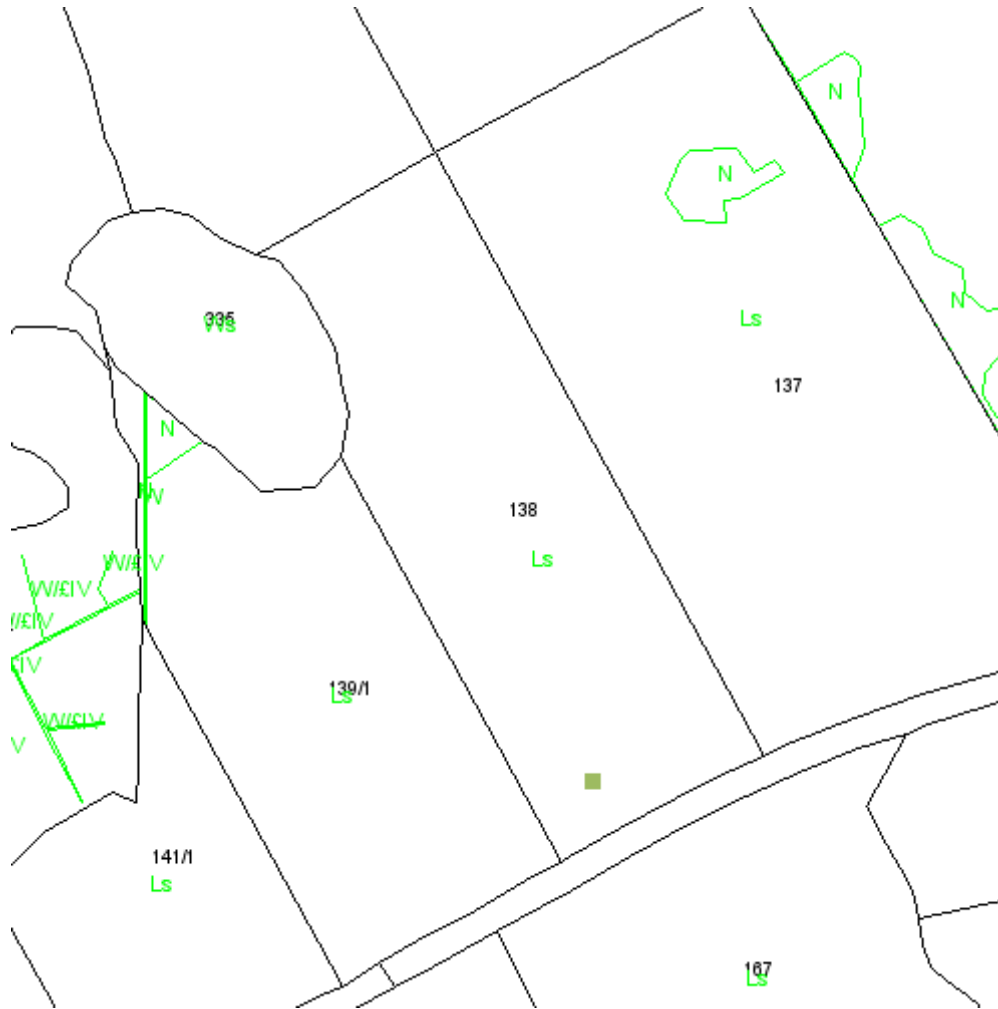
Rady Gminy Starogard Gdański

z dnia 23 listopada 2017 r.

Pomniki przyrody na terenie Gminy Starogard Gdański

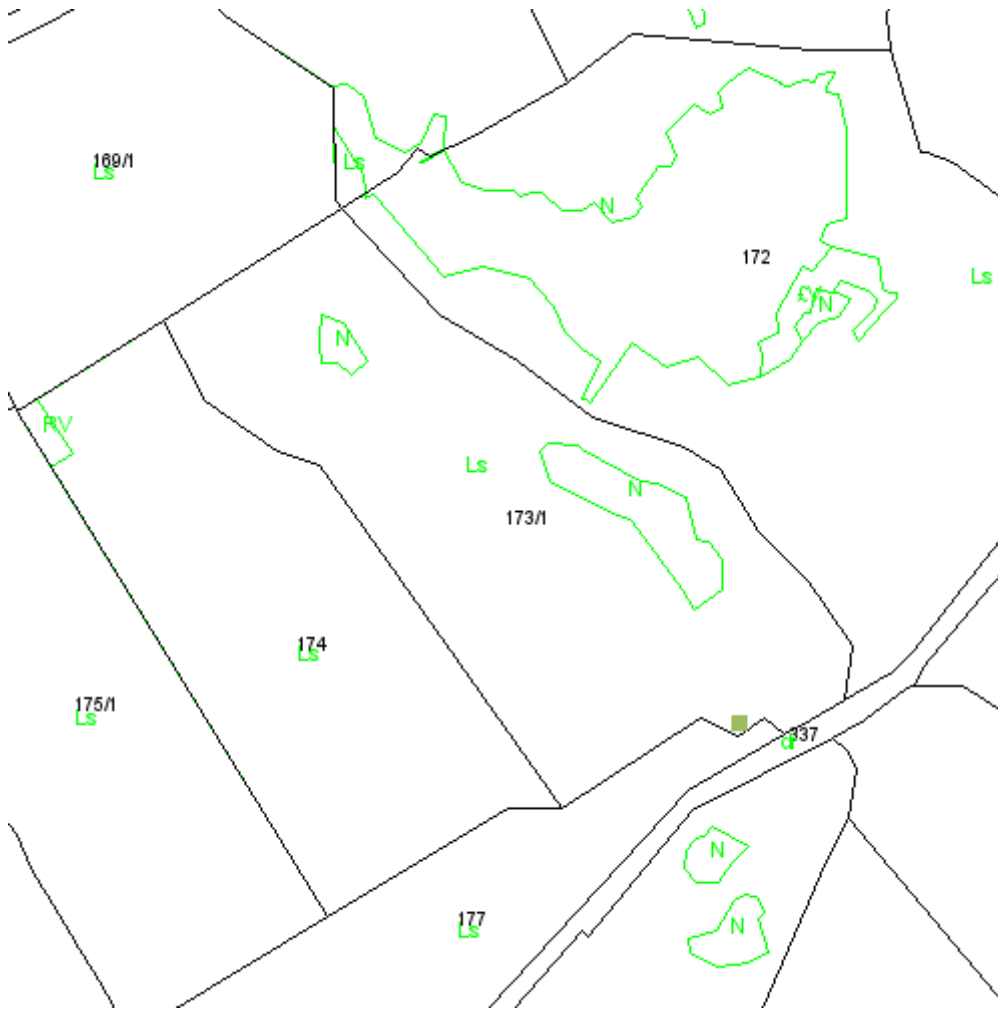
L.p.	Nazwa obiektu	Położenie obiektu – nr działki, obręb ewidencyjny	Obwód na wys. 130cm	Wysokość	Wiek	Współrzędne geograficzne
1.	Dąb szypułkowy	Szpegawsk dz. nr 138	350cm.	25m	110	N 53°59'56" E 18°34'17.11"
2.	Dąb szypułkowy	Szpegawsk dz. nr 173/1	370cm.	30m	250	N 53°55'10.94" E 18°34'33.21"
3.	Dąb szypułkowy	Szpegawsk dz. nr 181/2	410cm.	26m	150	N 53°59'48.05" E 18°35'52.86"
4.	Dąb szypułkowy	Kolincz dz. nr 200/9	360cm.	24m	170	N 53°57'48.23" E 18°34'30.56"
5.	Dąb szypułkowy	Lipinki Szlacheckie dz. nr 65/4	405cm.	25m	260	N 53.56'16.52" E 18°37'57.35"

Załącznik Nr 2 do Uchwały Nr XLII/401/2017
Rady Gminy Starogard Gdański
z dnia 23 listopada 2017 r.



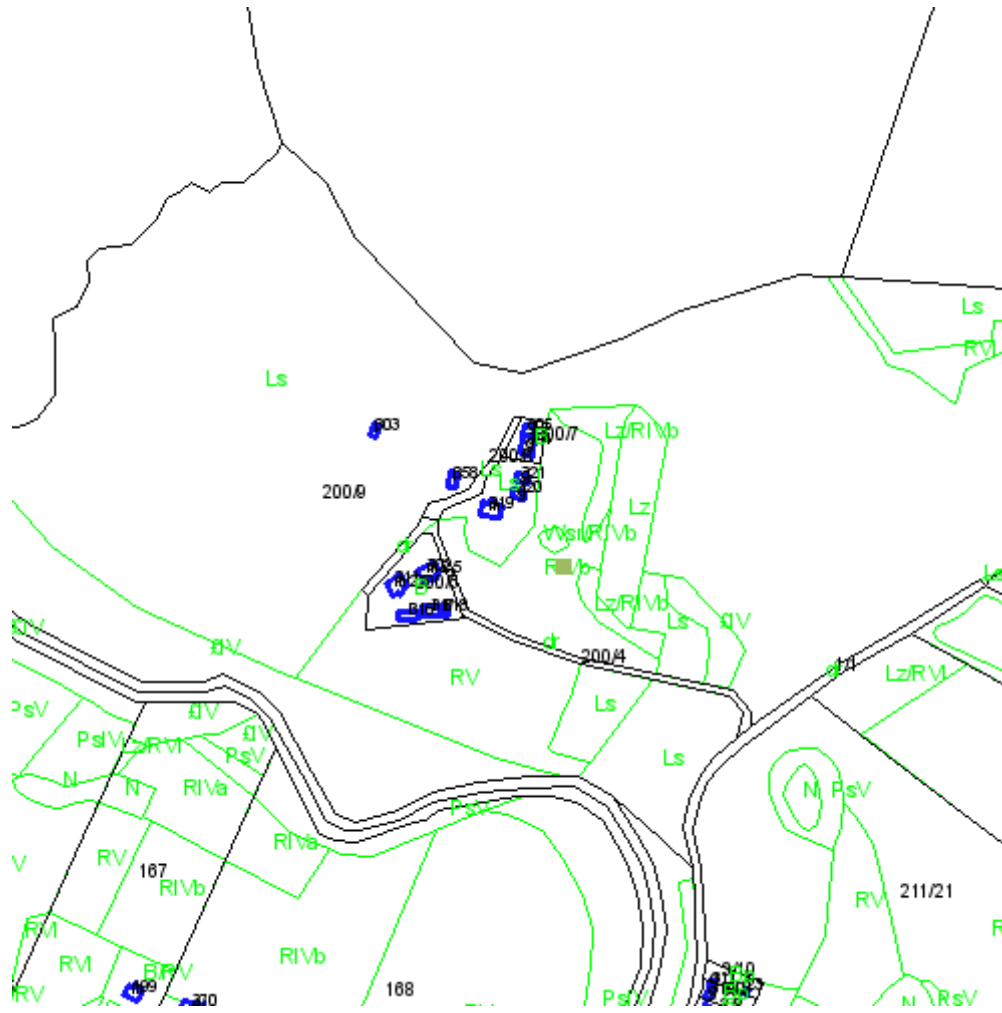
Gmina Starogard Gdański, Szpęgawsk dz. nr 138
- Lokalizacja pomnika przyrody – 1 sztuka drzewa gatunku dąb szypułkowy

Załącznik Nr 3 do Uchwały Nr XLII/401/2017
Rady Gminy Starogard Gdański
z dnia 23 listopada 2017 r.



Gmina Starogard Gdański, Szpęgawsk dz. nr 173/1
- Lokalizacja pomnika przyrody – 1 sztuka drzewa gatunku dąb szypułkowy.

Załącznik Nr 5 do Uchwały Nr XLII/401/2017
Rady Gminy Starogard Gdański
z dnia 23 listopada 2017 r.



Gmina Starogard Gdański, Kolincz dz. nr 200/9
- Lokalizacja pomnika przyrody – 1 sztuka drzewa gatunku dąb szypułkowy.

