



# DZIENNIK URZĘDOWY

## WOJEWÓDZTWA POMORSKIEGO

---

Gdańsk, dnia 29 grudnia 2016 r.

Poz. 4644

### UCHWAŁA NR XXX/348/2016 RADY MIEJSKIEJ W ŻUKOWIE

z dnia 29 listopada 2016 r.

#### **w sprawie uchwalenia zmiany miejscowego planu zagospodarowania przestrzennego dla działek nr 36/9 i 36/12 we wsi Miszewko, gmina Żukowo**

Na podstawie art. 18 ust. 2 pkt 5 ustawy z dnia 8 marca 1990 roku o samorządzie gminnym (tekst jedn.: Dz. U. z 2016 r., poz. 446 z późn. zmianami) oraz art. 20 ust. 1 w związku z art. 27 ustawy z dnia 27 marca 2003 r. o planowaniu i zagospodarowaniu przestrzennym (tekst jedn.: Dz. U. z 2016 r. poz. 778 z późn. zmianami) Rada Miejska w Żukowie uchwała, co następuje:

#### **Rozdział 1.**

##### **Przedmiot i zakres opracowania**

§ 1. Po stwierdzeniu, że nie narusza ustaleń Studium uwarunkowań i kierunków zagospodarowania przestrzennego gminy Żukowo zatwierdzonego uchwałą Nr XLVI/828/2002 z dnia 9 października 2002 r., zmienionego uchwałami Nr IX/195/2003 z dnia 25 czerwca 2003 r., Nr XXXVII/629/2005 z dnia 30 listopada 2005 r., Nr XXXVII/630/2005 z dnia 30 listopada 2005 r., Nr XLVII/772/2006 z dnia 9 października 2006 r., Nr XVIII/310/2008 z dnia 25 kwietnia 2008 r., Nr XXXII/344/2013 z dnia 26 kwietnia 2013 r., Nr XXXIII/349/2013 z dnia 9 maja 2013 r. oraz Nr XVI/171/2015 z dnia 27 października 2015 r., uchwała się zmianę miejscowego planu zagospodarowania przestrzennego dla działek nr 36/9 i 36/12 we wsi Miszewko, gmina Żukowo zwany dalej planem.

##### **§ 2. Zakres opracowania i przedmiot planu:**

1. Granice terenu objętego planem określa załącznik do uchwały Rady Miejskiej w Żukowie Nr XIII/136/2015 z dnia 11 sierpnia 2015 roku w sprawie przystąpienia do sporządzenia zmiany miejscowego planu zagospodarowania przestrzennego dla działek nr 36/9 i 36/12 we wsi Miszewko, gmina Żukowo.

2. Przedmiotem planu jest ustalenie przeznaczeń i zasad zagospodarowania terenów.

3. Łączna powierzchnia obszaru objętego planem wynosi 0,479 ha.

##### **§ 3. Załączniki do uchwały stanowią:**

- 1) rysunek miejscowego planu zagospodarowania przestrzennego w skali 1:1000 wraz z wrysem ze Studium uwarunkowań i kierunków zagospodarowania przestrzennego gminy Żukowo, stanowiący załącznik nr 1;
- 2) rozstrzygnięcie w sprawie uwag wniesionych do projektu planu, stanowiące załącznik nr 2;
- 3) rozstrzygnięcie w sprawie sposobu realizacji oraz zasad finansowania inwestycji z zakresu infrastruktury technicznej, które należą do zadań własnych gminy, stanowiące załącznik nr 3.

#### **Rozdział 2.**

##### **Zasady konstrukcji ustaleń planu**

§ 4. Ustalenia planu miejscowego sformułowano w formie:

1. Ustaleń ogólnych obowiązujących na całym obszarze planu.
2. Ustaleń szczegółowych obowiązujących dla wyznaczonych w planie terenów.
3. Ustaleń końcowych.

#### § 5. Zasady dotyczące ustaleń szczegółowych.

1. Ustalenia szczegółowe sformułowano w formie kart terenów przyporządkowanych do terenów, na które podzielony został obszar planu. Każda karta terenu wyróżniona jest symbolem terenu tożsamym z oznaczeniem na rysunku planu.

2. Symbole wydzielonych w planie terenów składają się z:

- 1) kolejnego numeru terenu;
- 2) symbolu literowego oznaczającego przeznaczenie terenu według definicji określonej w karcie terenu.

#### § 6. Oznaczenia na rysunku planu:

1. Ustalenia:

- 1) granica obszaru objętego planem;
- 2) linie rozgraniczające tereny o różnym przeznaczeniu;
- 3) nieprzekraczalne linie zabudowy;
- 4) przeznaczenie terenów - oznaczenia identyfikacyjne terenów wyznaczonych liniami rozgraniczającymi.

2. Pozostałe oznaczenia na rysunku planu mają charakter informacyjny lub postulatywny i nie są ustaleniami planu.

#### § 7. Wyjaśnienie pojęć użytych w niniejszej uchwale:

- 1) **nieprzekraczalne linie zabudowy** - linie, których nie należy przekraczać przy lokalizacji nowych budynków. Dopuszcza się wysunięcie przed linię zabudowy części obiektu w postaci ganków, wiatrołapów, schodów, pochylni wejściowych do budynku, wykuszy, balkonów, jednak wysunięcie to nie może być większe niż 2 m. Linie zabudowy nie dotyczą okapów i gzymsów oraz balkonów i loggi wysuniętych przed linię nie więcej niż 1,5 m; linie zabudowy nie dotyczą portierni oraz innych obiektów służących celom kontroli dostępu i ochrony terenu o kubaturze nie większej niż 80 m<sup>3</sup> – obiekty te mogą być lokalizowane bezpośrednio przy granicy działki;
- 2) **powierzchnia zabudowy** – należy przez to rozumieć powierzchnię terenu zajęłą przez budynek w stanie wykończonym. Powierzchnia zabudowy jest wyznaczona przez rzut pionowy zewnętrznych krawędzi budynku na powierzchnię terenu. Do powierzchni zabudowy nie wlicza się powierzchni obiektów budowlanych ani ich części nie wystających ponad powierzchnię terenu, a także powierzchni elementów drugorzędnych, np. schodów zewnętrznych, daszków, markiz, występów dachowych, oświetlenia zewnętrznego;
- 3) **stawka procentowa** – stawka służąca ustaleniu jednorazowej opłaty, o której mowa w art. 36 ust. 4 ustawy z dnia 27 marca 2003r. o planowaniu i zagospodarowaniu przestrzennym.
- 4) **wysokość zabudowy** - należy przez to rozumieć wysokość budynków i innych obiektów budowlanych, o których mowa w przepisach odrębnych;
- 5) **wysokość budynku** - pojęcie rozumiane zgodnie z przepisami z zakresu prawa budowlanego;
- 6) **dach stromy** – dach, który spełnia równocześnie następujące warunki:
  - a) połacie dachowe są nachylone do poziomu pod kątem większym niż 30°,
  - b) powierzchnia lukarn przykrytych połaciami o mniejszym nachyleniu nie przekracza 25% całej powierzchni przykrytej dachem odwzorowanym na rzucie poziomym.

### Rozdział 3. Ustalenia ogólne

#### § 8. Zasady ochrony i kształtowania ładu przestrzennego.

1. Ustalenia w zakresie wskaźników urbanistycznych:

- 1) na obszarze planu ustala się minimalną intensywność zabudowy w wysokości 0,001;
- 2) ustalenia dotyczące pozostałych wskaźników urbanistycznych zawarto w ustaleniach szczegółowych.

2. Zasady kształtowania zabudowy i zagospodarowania terenu:

- 1) w terenach zabudowy mieszkaniowej dopuszcza się lokalizowanie jednego budynku mieszkalnego na działce; jeśli powierzchnia działki budowlanej jest większa niż 1500 m<sup>2</sup> dopuszcza się lokalizowania dwóch budynków mieszkalnych na działce;
- 2) ustalenia dotyczące wymaganego kształtu i kąta nachylenia dachu dotyczą głównego budynku na działce, dla zabudowy pomocniczej (garaże, budynki gospodarcze itp...) oraz dla zadaszeń wejść do budynku, zadaszeń tarasów i wykuszy kształt dachu dowolny;
- 3) dla terenów komunikacji nie ustala się zasad zagospodarowania terenu.

3. Ustala się zasady następujące zasady dotyczące kolorystyki i materiałów elewacji budynków i ogrodzeń od strony dróg publicznych:

- 1) materiały użyte do licowania elewacji: pochodzenia naturalnego lub wiernie imitujące naturalne – tynk, kamień, drewno; ceramiczne – cegła, materiały cegłopodobne (klinkier, płytki ceramiczne); surowy lub barwiony beton; szkło,
- 2) kolorystyka: stonowana, pastelowa lub wynikająca z zastosowania wyżej wymienionych materiałów – wyklucza się stosowanie jaskrawych kolorów (np. intensywnie żółte, zielone, niebieskie, fioletowe),
- 3) należy stosować zharmonizowaną kolorystykę pokrycia dachów obejmującą kolory naturalnej dachówki ceramicznej, różne odcienie brązu i szarości oraz czerń; dopuszcza się dachy przeszklone.

4. Ustala się zasady następujące zasady stosowania ogrodzeń: zakaz realizacji ogrodzeń z prefabrykowanych elementów betonowych; dopuszcza się betonowe słupki ogrodzeniowe.

**§ 9. Zasady ochrony środowiska, przyrody, i krajobrazu kulturowego.**

1. Na obszarze planu nie występują prawne formy ochrony środowiska, przyrody i krajobrazu kulturowego.
2. Na obszarze planu ustala się obowiązek:
  - 1) zagospodarowania działek w sposób zabezpieczający sąsiednie tereny i drogi przed splywem wód;
  - 2) usuwania i utylizacji odpadów wytwarzanych w ramach terenów usług, zgodnie z ustaleniami przepisów odrębnych.

**§ 10. Zasady ochrony dziedzictwa kulturowego i zabytków oraz dóbr kultury współczesnej - na obszarze planu nie występują obiekty i strefy podlegające ochronie dziedzictwa kulturowego i zabytków oraz dóbr kultury współczesnej.**

**§ 11. Wymagania wynikające z potrzeb kształtowania przestrzeni publicznych - na obszarze planu nie występują przestrzenie publiczne w rozumieniu ustawy o planowaniu i zagospodarowaniu przestrzennym.**

**§ 12. Granice i sposoby zagospodarowania terenów lub obiektów podlegających ochronie na podstawie przepisów odrębnych.**

1. W zakresie ochrony środowiska:

- 1) cały obszar planu położony jest w granicach zbiornika wód podziemnych GZWP – 111 Subniecka Gdańska; obowiązują przepisy odrębne.

2. W planie wskazano tereny przeznaczone pod zabudowę mieszkaniową MN - dopuszczalne poziomy hałasu regulują przepisy odrębne.

3. W zakresie prawa lotniczego:

- 1) obszar objęty planem znajduje się w zasięgu powierzchni ograniczających lotniska Gdańsk im. Lecha Wałęsy - obowiązują nieprzekraczalne ograniczenia wysokości obiektów budowlanych (budynki i budowle, w tym inwestycje celu publicznego z zakresu łączności publicznej) oraz naturalnych, określonych w dokumentacji rejestracyjnej lotniska Gdańsk im. Lecha Wałęsy.

- 2) obszar opracowania znajduje się w zasięgu powierzchni podejścia, w związku z czym dla obiektów trudno dostrzegalnych z powietrza, w tym napowietrznych linii, masztów, anten, dopuszczalna wysokość zabudowy wynikająca ograniczeń opisanych w ppkt. 1 powinna być niższa, o co najmniej 10 m.

### **§ 13. Zasady i warunki wydzielania nieruchomości.**

1. Ustala się możliwość łączenia i dokonywania podziałów istniejących działek w celu:

- 1) wyodrębnienia nowych działek według zasad zawartych w ustaleniach szczegółowych dla poszczególnych terenów;
- 2) powiększenia sąsiedniej nieruchomości lub regulacji istniejących granic działki na podstawie wymagań zawartych w przepisach odrębnych.

2. Jeżeli w związku z podziałem nieruchomości na działki niezbędne jest utworzenie nowego dojazdu do działek, musi on odpowiadać następującym warunkom:

- 1) dla obsługi 1 działki dopuszcza się wydzielenie dojazdu o minimalnej szerokości 5 m,
- 2) dla obsługi 2 - 5 działek dopuszcza się wydzielenie dojazdu o minimalnej szerokości 6 m;

3. Minimalne wielkości wydzielanych działek budowlanych nie dotyczą podziałów dokonywanych w celu wydzielenia dróg i dojazdów wewnętrznych, pod obiekty budowlane infrastruktury technicznej, nie dotyczą wydzielen dla regulacji granic między działkami oraz wydzielen na poprawę użytkowania działek.

4. W obszarze planu nie określa się granic obszarów wymagających przeprowadzenia procedury scalania i podziału nieruchomości.

5. Plan adaptuje dotychczasowe podziały na działki budowlane, zaistniałe przed uchwaleniem niniejszego planu oraz działki powstałe w wyniku wydzielenia dróg wyznaczonych na rysunku planu;

### **§ 14. Szczególne warunki zagospodarowania terenów oraz ograniczenia w ich użytkowaniu.**

1. W obszarze planu nie ustala się szczególnych warunków zagospodarowania terenów oraz ograniczeń w ich użytkowaniu.

### **§ 15. Zasady modernizacji, rozbudowy i budowy systemów komunikacji i infrastruktury technicznej.**

1. Zasady modernizacji i rozbudowy istniejących dróg oraz budowy nowych na obszarze obowiązywania planu:

- 1) powiązanie komunikacyjne z układem zewnętrznym stanowi ulica klasy lokalnej, położona wzdłuż północnej granicy planu;
- 2) na obszarze planu przewiduje się teren dla poszerzenia drogi klasy lokalnej wzdłuż północnej granicy planu oraz poszerzenie dojazdu - drogi wewnętrznej wzdłuż zachodniej granicy planu.

2. Warunki w zakresie urządzania miejsc parkingowych:

- 1) wymagania parkingowe określone w kartach terenu w ustaleniach szczegółowych;
- 2) obliczoną za pomocą wskaźników liczbę miejsc parkingowych, należy zapewnić na własnej działce;
- 3) za miejsce parkingowe uważa się także miejsce w garażu, oraz miejsce na podjeździe do garażu;
- 4) w przypadku realizacji funkcji usługowych należy co najmniej 1 miejsce parkingowe urządzić z uwzględnieniem wymagań dla pojazdów z karta parkingową, miejsca parkingowe dla tych pojazdów należy urządzić zgodnie z przepisami odrębnymi dotyczącymi urządzania miejsc postojowych dla pojazdów dla osób niepełnosprawnych.

3. Zasady obsługi oraz modernizacji, rozbudowy i budowy podstawowych systemów infrastruktury technicznej:

- 1) woda - z sieci wodociągowej;
- 2) zabezpieczenie wody do celów p. poż. – przy rozbudowie sieci wodociągowej przewidzieć hydranty p. poż. nadziemne wg obowiązujących przepisów, przy urządzaniu zbiorników retencyjnych należy stworzyć warunki, by mogły one stanowić rezerwowe źródła wody przeciwpożarowej;

- 3) energia elektryczna – zasilanie z sieci zasilająco-rozdzielczej średniego napięcia 15 kV, stacji transformatorowych 15/0,4 kV oraz sieci niskiego napięcia 0,4 kV; energetyczne linie kablowe należy układać doziemnie, dopuszcza się realizację stacji transformatorowych 15/0,4kV według potrzeb wraz z sieciami SN i nn z nawiązaniem do istniejących sieci elektroenergetycznych we wszystkich terenach; dopuszcza się inne źródła energii, w tym instalacje fotowoltaiczne o mocy do 100 kW;
- 4) ścieki komunalne – do sieci kanalizacji sanitarnej; do czasu realizacji sieci, dopuszcza się gromadzenie ścieków komunalnych w zbiornikach bezodpływowych;
- 5) odprowadzenie wód opadowych i roztopowych:
  - a) odprowadzenie wód opadowych z dachów budynków i powierzchni utwardzonych - do gruntu, bezpośrednio lub poprzez system np. studni chłonnych lub do kanalizacji deszczowej; retencja w obrębie własnej działki, docelowo do kanalizacji deszczowej,
  - b) wody opadowe lub roztopowe pochodzące z powierzchni utwardzonych wymagają oczyszczenia w przypadku przekroczenia dopuszczalnych określonych przepisami stężeń zanieczyszczeń – stosuje się przepisy odrębne;
- 6) zaopatrzenie w gaz - z sieci gazowej, dopuszcza się zbiorniki indywidualne;
- 7) ogrzewanie – z indywidualnych nisko emisyjnych źródeł ciepła, dopuszcza się odnawialne źródła energii, dopuszcza się kominki;
- 8) telekomunikacja - na terenie objętym granicami planu dopuszcza się lokalizację inwestycji celu publicznego z zakresu łączności publicznej w rozumieniu przepisów odrębnych;
- 9) gospodarka odpadami - należy stworzyć warunki segregacji odpadów oraz odbioru odpadów z nieruchomości (w celu dalszego ich zbierania, transportu, odzysku lub unieszkodliwiania);

#### 4. Dodatkowe ustalenia:

- 1) obowiązującą zasadą jest lokalizacja sieci infrastruktury technicznej w liniach rozgraniczających dróg (w tym powiązań z układem zewnętrznym) np.: wodociągów, sieci elektrycznych średnich i niskich napięć, gazowych średniego i niskiego ciśnienia, kanalizacji sanitarnej, kanalizacji deszczowej;
- 2) dopuszcza się lokalizację sieci i urządzeń infrastruktury technicznej we wszystkich terenach, przy zachowaniu następujących zasad:
  - a) o ile to jest możliwe technicznie i uzasadnione ekonomicznie sieci i urządzenia infrastruktury technicznej należy lokalizować przy istniejących drogach,
  - b) dopuszcza się lokalizowanie sieci i urządzenia infrastruktury technicznej wzdłuż granic podziałów ewidencyjnych.

#### § 16. Sposób i termin tymczasowego zagospodarowania, urządzania i użytkowania terenów:

1. Na obszarze planu nie występują obszary wymagające określenia sposobu i terminu tymczasowego zagospodarowania, urządzania lub użytkowania terenu.
2. Na czas budowy dopuszcza się realizację obiektów tymczasowych zaplecza budowy, które mogą być lokalizowane bezpośrednio przy granicy sąsiedniej działki budowlanej lub przy granicy z drogą lub dojazdem niezależnie od ustalonej linii zabudowy.

§ 17. Stawki procentowe, na podstawie których ustala się opłatę, o której mowa w art. 36 ust. 4 ustawy o planowaniu i zagospodarowaniu przestrzennym.

1. Stawki procentowe stanowiące podstawę do określania opłaty, o której mowa w art. 36 ust. 4 ustawy o planowaniu i zagospodarowaniu przestrzennym określono dla poszczególnych terenów w ustaleniach szczegółowych w Rozdziale 4.

2. Dla nieruchomości przeznaczonych dla realizacji przestrzeni publicznej w ramach układu komunikacyjnego w tym dróg wewnętrznych opłata nie występuje.

### **Rozdział 4. Ustalenia szczegółowe**

#### § 18. Ustalenia szczegółowe.

**1. KARTA TERENU 1.MN**

- 1) przeznaczenie terenu – tereny zabudowy jednorodzinnej wolnostojącej;
- 2) powierzchnia terenu **1.MN** - 0,42 ha;
- 3) zasady kształtowania zabudowy i zagospodarowania terenu:
  - a) nieprzekraczalne linie zabudowy – według rysunku planu,
  - b) wielkość powierzchni zabudowy – maksymalnie 30 %,
  - c) maksymalna intensywność zabudowy – 0,6,
  - d) minimalny udział procentowy powierzchni biologicznie czynnej w odniesieniu do powierzchni działki budowlanej – 50 %,
  - e) wysokość zabudowy:
    - maksymalnie 2 kondygnacje, do 9,0 m,
    - budynki gospodarcze i garażowe maksymalnie 1 kondygnacja, do 6,0 m,
  - f) kształt dachu - dachy strome dwuspadowe,
  - g) kąt nachylenia połaci dachowych: 30°-45°;
  - h) obowiązują ustalenia zawarte w § 8;
- 4) zasady ochrony środowiska, przyrody i krajobrazu kulturowego: obowiązują ustalenia zawarte w § 9;
- 5) zasady ochrony dziedzictwa kulturowego i zabytków oraz dóbr kultury współczesnej - nie występują obiekty lub tereny podlegające ochronie;
- 6) zasady podziału nieruchomości:
  - a) minimalna powierzchnia wydzielanej działki budowlanej – 1000 m<sup>2</sup>,
  - b) obowiązują ustalenia zawarte w § 13;
- 7) tereny lub obiekty podlegające ochronie na podstawie odrębnych przepisów: obowiązują ustalenia zawarte w § 12;
- 8) zasady obsługi w zakresie infrastruktury technicznej: obowiązują ustalenia określone w § 15;
- 9) zasady obsługi komunikacyjnej:
  - a) dojazd do terenu **1.MN** – od drogi lokalnej 1.KDL oraz drogi wewnętrznej 1.KDW,
  - b) wymagania parkingowe:
    - minimum 1 miejsce na 1 mieszkanie,
    - w przypadku realizacji usług - minimum 2 miejsca, w tym 1 dla pojazdów z kartą parkingową;
- 10) stawka procentowa -30 %.

**2. KARTA TERENU 1.KDL,**

- 1) przeznaczenie terenu – publiczna droga loklana; teren przeznaczony na poszerzenie istniejącej drogi poza granicami planu;
- 2) powierzchnia terenu **1.KDL** - 0,016 ha;
- 3) zasady zagospodarowania terenu:
  - a) jedna jezdnia, dwa pasy ruchu,
  - b) chodnik przynajmniej jednostronny o szerokości minimum 1,5 m,
  - c) szerokość w liniach rozgraniczających 12 m;
- 4) zasady ochrony środowiska, przyrody i krajobrazu kulturowego: obowiązują ustalenia zawarte w § 9;

- 5) zasady ochrony dziedzictwa kulturowego i zabytków oraz dóbr kultury współczesnej - nie występują obiekty lub tereny podlegające ochronie;
- 6) tereny lub obiekty podlegające ochronie na podstawie odrębnych przepisów: obowiązują ustalenia zawarte w § 12;
- 7) zasady obsługi w zakresie infrastruktury technicznej: obowiązują ustalenia określone w § 15;
- 8) stawka procentowa - nie występuje, obowiązują ustalenia zawarte w § 17 ust. 2.

### 3. KARTA TERENU 1.KDW

- 1) przeznaczenie terenu –droga wewnętrzna; teren przeznaczony na poszerzenie istniejącej drogi poza granicami planu;
- 2) powierzchnia terenu - 0,043 ha;
- 3) zasady zagospodarowania terenu:
  - a) jedna jezdnia, dwa pasy ruchu,
  - b) szerokość w liniach rozgraniczających od 10 m;
- 4) zasady ochrony środowiska, przyrody i krajobrazu kulturowego: obowiązują ustalenia zawarte w § 9;
- 5) zasady ochrony dziedzictwa kulturowego i zabytków oraz dóbr kultury współczesnej - nie występują obiekty lub tereny podlegające ochronie;
- 6) tereny lub obiekty podlegające ochronie na podstawie odrębnych przepisów: obowiązują ustalenia zawarte w § 12;
- 7) zasady obsługi w zakresie infrastruktury technicznej: obowiązują ustalenia określone w § 15;
- 8) stawka procentowa - nie występuje, obowiązują ustalenia zawarte w § 17 ust. 2

## Rozdział 5.

### § 19. Ustalenia końcowe

1. Wykonanie uchwały powierza się Burmistrzowi Gminy Żukowo.
2. Uchwała podlega publikacji w Dzienniku Urzędowym Województwa Pomorskiego.
3. Uchwała wchodzi w życie po upływie 14 dni od daty jej ogłoszenia w Dzienniku Urzędowym Województwa Pomorskiego.

Przewodniczący Rady  
Miejskiej w Żukowie

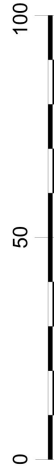
**Witold Szmidtke**

Załącznik Nr 1 do Uchwały Nr XXX/348/2016


Rady Miejskiej w Żukowie

z dnia 29 listopada 2016 r.

**ZMIANA MIEJSCOWEGO PLANU ZAGOSPODAROWANIA PRZESTRZENNEGO  
DLA DZIAŁEK NR 36/9 I 36/12 WE WSI MISZEWKO, GMINA ŻUKOWO  
RYSUNEK PLANU  
SKALA 1:1000**



Podmiotowa sieć wodociągowa, kanalizacyjna i ciepła w miejscowości Miszewko, stanowiąca przedmiotem niniejszego studium uwarunkowań i kierunków zagospodarowania przestrzennego gminy Żukowo	
Opis przedmiotu zamówienia	
Nazwa i adres zleceniodawcy	Miasto Miszewko
Wykonawca zamówienia	P.2203.231.43.148
Data wykonania zadania	2015.11.23
Miejsce realizacji zadania	
Wzrost i adres wykonawcy	Miasto Miszewko
Miejsce realizacji zadania	
Miejsce realizacji zadania	



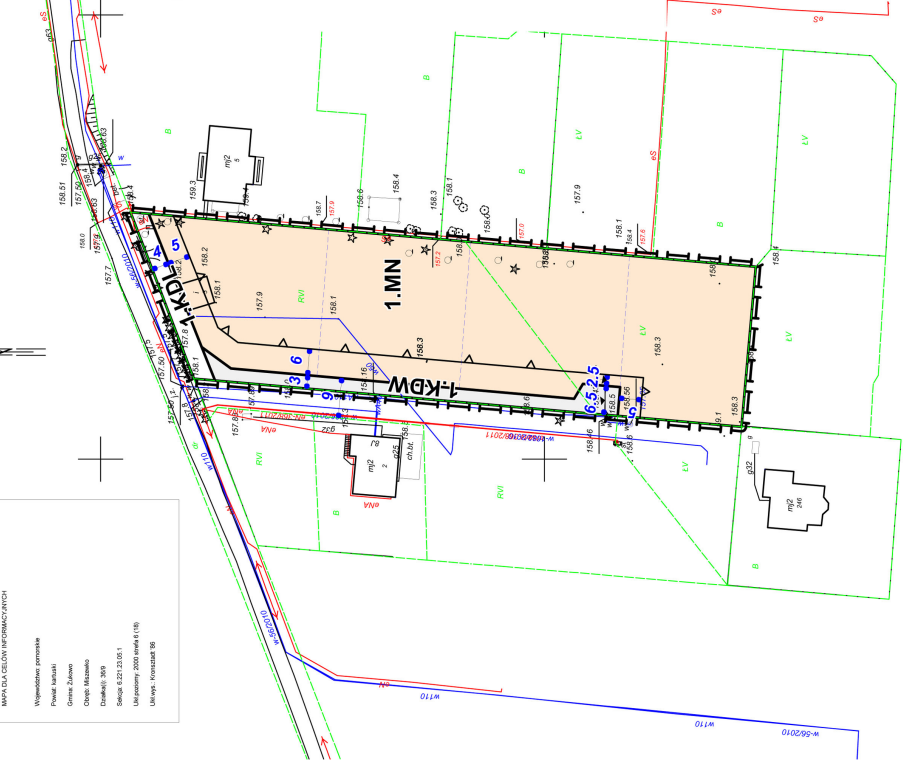
- OZNACZENIA:  
USTALENIA**
- GRANICA OBSZARU OBEJĘTEGO PLANEM
  - LINE ROZGRANICZAJĄCE TERENY O RÓŻNYCH PRZEZNACZENIACH LUB RÓŻNYCH ZASADACH ZAGOSPODAROWANIA
  - NIEPRZEKRACZALNE LINE ZABUDOWY
- PRZEZNACZENIE TERENÓW**
- MN** ZABUDOWA MIESZKANIOWA JEDNORODZINNA
  - KDL** DROGA LOKALNA
  - KDW** DROGA WEWNĘTRZNA
- INFORMACJE I ZALECENIA**
- CALY OBSZAR PLANU POŁOŻONY W GRANICACH GZMP 111 "SUBNIECKA GDANSKA"
  - PROFONOWANE PODZIAŁY NA DZIAŁKI BUDOWLANE

**WYRYS ZE STUDIUM UWARUNKOWAŃ I KIERUNKÓW ZAGOSPODAROWANIA PRZESTRZENNEGO GMINY ŻUKOWO skala 1:20 000**

**Kierunki zmian w strukturze przestrzennej gminy**

**Kierunki ekologiczne - szkielet struktury przestrzennej gminy - kierunek rozwoju przestrzennego:**

- obszary przyrodniczo-krajobrazowe - nieusuwalne od podłoża na stały (obszar miasta uszczegółowiony na rysunku nr 3)
- obszary umiarkowanego rozwoju, w tym:
  - Strefa osiedleńcza gminy
  - kierunek umiarkowanego rozwoju, w tym:
    - obszary rozwoju osiedleńczego i gospodarczego (obszar miasta uszczegółowiony na rysunku nr 3)
    - obszary rozwoju osiedleńczego w obszarze o wadliwej przyrodzie
- obszary międzyregionalne / regionalne / lokalne
- obszary lokalnie lepsze / równowe





Załącznik Nr 2 do Uchwały Nr XXX/348/2016  
Rady Miejskiej w Żukowie  
z dnia 29 listopada 2016 r.

**Rozstrzygnięcie o sposobie rozpatrzenia uwag do projektu miejscowego planu zagospodarowania przestrzennego.**

§ 1. Na podstawie art. 20 ust.1 ustawy z dnia 27 marca 2003 r. o planowaniu i zagospodarowaniu przestrzennym (tekst jednolity Dz. U. z 2016 r. poz. 778, ze zmianami), Rada Miejska w Żukowie, w oparciu o dokumentację z wyłożenia projektu zmiany miejscowego planu zagospodarowania przestrzennego dla działek nr 36/9 i 36/12 we wsi Miszewko, gmina Żukowo do publicznego wglądu, stwierdza brak uwag wymagających rozstrzygnięcia.

Załącznik Nr 3 do Uchwały Nr XXX/348/2016  
Rady Miejskiej w Żukowie  
z dnia 29 listopada 2016 r.

**Rozstrzygnięcie o sposobie realizacji zapisanych w planie inwestycji z zakresu infrastruktury technicznej, które należą do zadań własnych gminy, oraz zasadach ich finansowania, zgodnie z przepisami o finansach publicznych.**

§ 1. Przez budowę urządzeń infrastruktury technicznej rozumie się zgodnie z art. 143 ust. 2 ustawy z dnia 21 sierpnia 1997r. o gospodarce nieruchomościami (tekst jedn.: Dz. U. z 2015 r. poz. 1774 z późn. zmianami) budowę drogi oraz wybudowanie pod ziemią, na ziemi albo nad ziemią przewodów lub urządzeń wodociągowych, kanalizacyjnych, ciepłowniczych, elektrycznych, gazowych i telekomunikacyjnych.

§ 2. Zaspokajanie zbiorowych potrzeb mieszkańców, w tym m.in. sprawy gminnych dróg, ulic, mostów, placów oraz sprawy wodociągów i zaopatrzenia w wodę, kanalizacji, zaopatrzenia w energię elektryczną i ciepłą oraz gaz stanowią, zgodnie z art. 7 ust. 1 pkt 2 i 3 ustawy z dnia 8 marca 1990 r. o samorządzie gminnym (tekst jedn.: 2016, poz. 446 z późn. zmianami), zadania własne gminy.

§ 3. Sposób realizacji inwestycji z zakresu infrastruktury technicznej w zakresie planowania, wykonania i eksploatacji, określają obowiązujące przepisy szczególne, w tym:

1) art. 18 ust. 1 i art. 7 ust. 4. ustawy z dnia 10 kwietnia 1997 r. Prawo energetyczne (tekst jedn.: Dz. U. z 2012 r. poz. 1059 z późn. zmianami) określa, iż do zadań własnych gminy w zakresie zaopatrzenia w energię elektryczną, ciepło i paliwa gazowe należy:

- planowanie i organizacja zaopatrzenia w ciepło, energię elektryczną i paliwa gazowe na obszarze gminy,
- planowanie oświetlenia miejsc publicznych i dróg znajdujących się na terenie gminy,
- finansowanie oświetlenia ulic, placów i dróg, znajdujących się na terenie gminy, natomiast przedsiębiorstwa energetyczne zajmujące się przesyłaniem i dystrybucją energii elektrycznej, paliw gazowych lub ciepła są obowiązane zapewnić realizację i finansowanie budowy i rozbudowy sieci;

2) art. 3. ust. 1 ustawy z dnia 7 czerwca 2001r. o zbiorowym zaopatrzeniu w wodę i zbiorowym odprowadzaniu ścieków (tekst jedn.: Dz. U. z 2015 r. poz. 139 z późn. zmianami) określa, iż zbiorowe zaopatrzenie w wodę i zbiorowe odprowadzanie ścieków jest zadaniem własnym gminy.

§ 4. 1. Finansowanie inwestycji, o których mowa w § 2 podlega przepisom szczególnym, w tym m.in.: ustawie z dnia 27 sierpnia 2009r. o finansach publicznych (tekst jedn.: Dz. U. z 2013 r. poz. 885 z późn. zmianami), ustawie z dnia 8 marca 1990 r. o samorządzie gminnym (tekst jedn.: 2016, poz. 446 z późn. zmianami) oraz ustawie z dnia 29 stycznia 2004 r. Prawo zamówień publicznych (tekst jedn.: Dz. U. z 2015 r. poz. 2164 z późn. zmianami).

2. Wydatki inwestycyjne finansowane z budżetu gminy (w tym inwestycje, których okres realizacji przekracza jeden rok budżetowy) ujmowane są w uchwale budżetowej Rady Miejskiej w Żukowie.

3. Zadania w zakresie realizacji inwestycji infrastrukturalnych finansowane będą zgodnie z obowiązującymi przepisami i zawartymi umowami, z budżetu gminy i ze źródeł zewnętrznych, tj. m.in.: ze środków własnych przedsiębiorstw wodociągowo-kanalizacyjnych, energetycznych, gazowniczych i telekomunikacyjnych, kredytów i pożyczek, funduszy unijnych i innych.