



DZIENNIK URZĘDOWY

WOJEWÓDZTWA PODKARPACKIEGO

Rzeszów, dnia 7 lutego 2024 r.

Poz. 855

UCHWAŁA NR LXIX/658/2023 RADY GMINY BUKOWSKO

z dnia 28 listopada 2023 r.

w sprawie nadania nazw ulic w miejscowości Bukowsko

Na podstawie art. 18 ust.2 pkt. 13 ustawy z dnia 8 marca 1990 r. o samorządzie gminnym (t.j. Dz. U. z 2023 r. poz. 40 z późn. zm.).

Rada Gminy Bukowsko uchwala, co następuje:

§ 1. 1. Nadaje się następujące nazwy ulic w miejscowości Bukowsko – drogom oznaczonym w ewidencji gruntów i budynków użytkowaniem dr stanowiącym działki lub części działek:

- 1) Ulica Tokarska – droga biegnąca przez działki nr 526, 668,
- 2) Ulica Polna – droga biegnąca przez działki nr 158/1, 28,
- 3) Ulica Rymanowska – droga biegnąca przez działki nr 341, 347, 2780, 286, 288/2,
- 4) Ulica Słoneczna – droga biegnąca przez działki nr 248, 113, 276, 260, 240, 256, 192, 229, 210, 225/2, 214,
- 5) Ulica Nowe Osiedle – droga biegnąca przez działki nr 427, 417/9, 416, 417/12, 417/15,
- 6) Ulica Przemysłowa – droga biegnąca przez działki nr 420, 416, 387, 872,
- 7) Ulica Sanocka – droga biegnąca przez działki nr 2781, 338, 337, 2795, 322, 72, 68, 52, 332,
- 8) Ulica Zdrojowa – droga biegnąca przez działki nr 1296, 1282, 1275,
- 9) Ulica Piastowska – droga biegnąca przez działki nr 1362, 1389/1, 1393/3, 1410, 1393/2, 1398, 1409, 1406, 2791,
- 10) Ulica 3 Maja – droga biegnąca przez działkę nr 1370,
- 11) Ulica Szkolna – droga biegnąca przez działkę nr 1325,
- 12) Ulica Kazimierza Kochańskiej – droga biegnąca przez działki nr 1571/3, 1839, 1944, 1910, 1905, 1906, 1840, 1592, 1596, 1605/1, 1985, 1623, 1625, 1640, 1632,
- 13) Ulica Bieszczadzka – droga biegnąca przez działki nr 2781, 366, 376, 799, 814, 820, 832, 2782, 2783, 2796, 2237, 2231/2,
- 14) Ulica Henryka Sienkiewicza – droga biegnąca przez działki nr 2196/3, 2203, 2103, 2011, 2010, 2184, 2187,
- 15) Ulica Adama Mickiewicza – droga biegnąca przez działki nr 2196/13, 2209, 2137, 2786,
- 16) Ulica Dębowa – droga biegnąca przez działki nr 386, 401, 781,
- 17) Ulica Leśna – droga biegnąca przez działki nr 2243, 2259/1, 2253/1,

18) Ulica Sportowa – droga biegnąca przez działki nr 1058, 1088, 903,

19) Ulica Sadowa – droga biegnąca przez działki nr 2473, 2470, 2467,

20) Ulica Węgierska – droga biegnąca przez działki nr 1085, 1097, 1076/4, 1112,

21) Ulica Miodowa – droga biegnąca przez działkę nr 1149

2. Lokalizację oraz przebieg ulic przedstawiono w operacie z nadania nowej numeracji porządkowej nieruchomości w miejscowości Bukowsko, stanowiącym załącznik do niniejszej uchwały.

§ 2. Wykonanie uchwały powierza się Wójtowi Gminy Bukowsko.

§ 3. Uchwała podlega ogłoszeniu w Dzienniku Urzędowym Województwa Podkarpackiego i wchodzi w życie z dniem 01 lipca 2024 roku.

Przewodniczący Rady Gminy
Bukowsko

Piotr Łuszcz

www.northgeo.com.pl

NORTHGEO

OPERAT Z NADANIA NOWEJ NUMERACJI PORZĄDKOWEJ NIERUCHOMOŚCI W MIEJSCOWOŚCI BUKOWSKO

ZBIORCZY

Opracował: mgr inż. Łukasz Kutiak

**Zleceniodawca:
Urząd Gminy Bukowsko
38-505 Bukowsko**

www.northgeo.com.pl
Dane kontaktowe:
Dawid Kaczmar
Tel: +48 605-843-849
dawidkaczmar@northgeo.com.pl

Spis zawartości

1. Cel i przedmiot Pracy	3
2. Zakres pracy	4
3. Spis załączników	5

1. Cel i przedmiot Pracy

Przedmiotem prac było wykonanie prac w zakresie nadania nowej numeracji porządkowej nieruchomości w miejscowości Bukowsko, zgodnie z rozporządzeniem Ministra Rozwoju, Pracy i Technologii z dnia 21 lipca 2021 roku w sprawie ewidencji miejscowości, ulic i adresów (Dz.U. 2021 poz. 1368):

- Wykonanie operatu tzw. zbiorówki dla miejscowości Bukowsko
- Wykonanie operatu dla każdej ulicy
- Zarezerwowanie dodatkowej numeracji sąsiedniej dla każdego numeru "13"

2. Zakres pracy

Prace obejmowały nadanie nowej numeracji porządkowej nieruchomości zgodnie z rozporządzeniem Ministra Rozwoju, Pracy i Technologii z dnia 21 lipca 2021 roku w sprawie ewidencji miejscowości, ulic i adresów (Dz.U. 2021 poz. 1368).

Numer porządkowy nieruchomości wzdłuż ulic głównych wzrastają w kierunku od centrum miejscowości ku jej granicom. Wyjątek stanowi ulica „nr 1” i „nr 2” gdzie układ zabudowy wymusił numerację rosnącą w kierunku centrum miejscowości. Nieruchomości po lewej stronie ulicy w kierunku zwiększających się numerów oznaczono numerami nieparzystymi, pomijając numer „13”, a po prawej parzystymi.

Zgodnie z ustaleniami ze Zleceniodawcą wykonano operaty dla każdej z ulic oraz operat zbiorczy dla całej miejscowości.

Dla miejscowości Bukowsko utworzono dwadzieścia jeden ulic oznaczonych tymczasowo numerami od 1 do 21. Plan ulic przedstawiono w załączniku nr 1.

W formie tabelarycznej (załącznik nr 2) podano numery działek, dla których zarezerwowano nowy numer budynku. Uwidoczniono również stary numer budynku, jeśli dany budynek taki posiadał.

Została również wykonana dla każdej z ulic osobna mapa przeglądowa (załącznik nr 3) z zasięgiem danej ulicy, na której uwidoczniono kolorem niebieskim nowe numery porządkowe nieruchomości.

3. Spis załączników

Załącznik nr 1 – Plan ulic

Załącznik nr 2 – Tabela numerów porządkowych

załącznik nr 3 – Mapa przeglądowa nadania nowej numeracji porządkowej nieruchomości

ZAŁĄCZNIK NR 1



ZAŁĄCZNIK NR 2

Tabela numerów porządkowych - ulica Tokarska

Nr działki	Numer budynku	
	Stary	Nowy
687	400A	1
690	398	2
689	-	3
691	-	4
681	-	5

Tabela numerów porządkowych - ulica Polna

Nr działki	Numer budynku	
	Stary	Nowy
30	266	1
158/2	262	2
29	-	3

Tabela numerów porządkowych - ulica Rymanowska

Nr działki	Numer budynku	
	Stary	Nowy
342	72	1
289/1	-	2
344	73	3
255	-	4
344	73	5
283/2	75A	6
345	-	7
283/1	75	8
348	74	9
284	273	10
353		11
282		12
281	301	14
280	302	16
279	303	18
278	304	20
277	305	22
247/2	326	24
247/1	-	26
246	246	28
180/2	264	30

Tabela numerów porządkowych - ulica Słoneczna

Nr działki	Numer budynku	
	Stary	Nowy
245	-	1
275	306	2
243/1	344	3
274	307	4
243/4	394	5
273	308	6
242	-	7
272	299	8
239	322	9
271	293	10
237	80	11
270	298	12
269	-	14
202	-	15
269	76	16
234	-	17
261	309	18
232	93A	19
262	310	20
231	82	21
263	-	22
230	83	23
264	311	24
227	-	25
265	312	26

Nr działki	Numer budynku	
	Stary	Nowy
211	85	27
266	313	28
226	84	29
267	1	30
2787	273	31
258/2	-	32
215	86	33
258/3	77A	34
223	90	35
259	93	36
216	-	37
258/1	77	38
222	89	39
257	-	40
219	88	41
254/1	-	42
257	78	44
254/2	79	46
253	-	48
252/2	-	50
252/1	-	52
251	92A	54
250	-	56
249	-	58

Tabela numerów porządkowych - ulica Nowe Osiedle

Nr działki	Numer budynku	
	Stary	Nowy
425	-	1
432/2	-	2
426	-	3
430	-	4
480	-	5
429/1	-	6
417/1	-	7
429/4	-	8
417/2	-	9
417/3	-	11
417/4	-	15
417/5	-	17
417/6	-	19
417/7	-	21
417/10	-	23
417/11	-	25
417/13	-	27
417/14	-	29
417/16	378	31
417/17	-	33
417/18	367	35
417/19	-	37
417/20	-	39
417/21	-	41
417/22	-	43
417/23	376	45
417/24	368	47
417/25	-	49
417/26	-	51
417/27	-	53
417/28	-	55
417/29	388	57
417/30	-	59
417/31	390	61
417/32	-	63
417/33	-	65
417/34	-	67

Tabela numerów porządkowych - ulica Przemysłowa

Nr działki	Numer budynku	
	Stary	Nowy
422		1
423		2
421/1		3
421/2		4
355		5
419		6

Tabela numerów porządkowych - ulica Sanocka

Nr działki	Numer budynku	
	Stary	Nowy
339/3	-	1
1570	143	2
2779/3	142	3
1561	144	4
2779/3		5
1560	139	6
2779/2	140	7
1391	130	8
301	138	9
1390/1	126	10
303		11
1393/5		12
2793/1	123A	14
304/2	281	15
1395	-	16
304/1	281A	17
1396	295	18
305	137	19
1415/3		20
2794	136A	21
1416/1		22
2794	136	23
1417/2	118	24
309/2		25
1292/1	274A	26
313/2	323	27
1291	113	28
314/2		29
1290	112	30
315	135	31
1288		32
316		33
1287	315	34
317/3	87	35
1279	103A	36
317/1	87A	37
1277/1	103	38
318	-	39
1272		40
323	349	41
1271		42
321		43
1270		44
320		45
1267/2		46
324		47
1266	-	48
325		49
1265	340	50
326	326	51
1264/1		52
327		53
263	330	54

Nr działki	Numer budynku	
	Stary	Nowy
328		55
1262/1	381	56
329	411	57
1262/2		58
331/5		59
1262/3		60
331/10		61
1262/4		62
331/9	-	63
1261	102	64
331/8	-	65
1177/5	268A	66
331/6		67
1177/4	268	68
331/15		69
1177/2		70
331/12		71
1176	101	72
331/13		73
1175	100	74
331/11		75
1173		76
331/1	418	77
1172		78
335		79
1171		80
74	96	81
73		83
76/5	-	85
76/7		87
79	94A	89
69		91
66/2	-	93
2778/1	338 B/C	95
64		97
63		99
62	339	101
60		103
59		105
58		107
54		109
55		111
56	97A	113
53	97	115
50		117
9/2	99	119
9/1	-	121
43	-	123
42	98	125

Tabela numerów porządkowych - ulica Zdrojowa

Nr działki	Numer budynku	
	Stary	Nowy
1293		1
1421	116	2
1292	274	3
1423/8	294	4
1297/2	417	5
1423/5	115	6
1299		7
1423/3	337	8
1298	111	9
1424/2	114	10
1300	317	11
1424/1	114A	12
1426/2		14
1286/2	110A	15
1426/1	416	16
1286/1	110	17
1302	108A	18
1280	109	19
1303/1	108	20
1281/2	106	21
1303/2	-	22
1278	104	23
1304	107	24
1248/2	105	26
1248/1		28
1249	105A	30

Tabela numerów porządkowych - ulica Piastowska

Nr działki	Numer budynku	
	Stary	Nowy
1392/1	131	1
1380	131A	2
2793/2	123	3
1381	314	4
1400/1	120	5
1389/2	125	6
1402	119	7
1382/2	127	8
1417/1	117	9
1388	124	10
1382/5	-	12
1387	127A	14
1382/4	-	16
1383		18
1386		20
1414		22
1411		24
1408/1	122A	26
1408/2	122	28
1405	121	30
1435	283	32
1437	-	34

Tabela numerów porządkowych - ulica 3 Maja

Nr działki	Numer budynku	
	Stary	Nowy
1369	133	1
1378	132	2
1368/3	-	3
1377	129	4
1368/1	350	5
1376	126A	6
1368/4		7
1375/1	128	8
1374/2		10
1374/1	351	12
1373/1		14
1373/2	441	16
1372/2		18

Tabela numerów porządkowych - ulica Szkolna

Nr działki	Numer budynku	
	Stary	Nowy
1565	145	1
1568		2
1562	146	3
1575/2	333	4
1556/4	148	5
1576		6
1558		7
1578	149	8
1556/2	336	9
1579/1	150	10
1556/3		11
1551/1		12
1551/3		14
1551/7		16
1553/2	450	18

Tabela numerów porządkowych - ulica Kazimiery Kochańskiej

Nr działki	Numer budynku	
	Stary	Nowy
1569	297	1
1573/1	335C	2
1575/3	162	3
1571/1	335A	4
1580/1	150A	5
2788	-	6
1579/2	150B	7
1602/2	325	8
1582		9
1602/3		10
1586/1	153A	11
1999	352	12
2789/1		14
1586/2	153	15
1997	163	16
1546	152	17
1991	164	18
1547	151	19
1993	166	20
1590	154	21
1992	167	22
1593	155	23
1990	169	24
1669	156	25
1990		26
1594	161	27
1988	171	28
1595/1		29
1987		30
1595/2	-	31
1984	-	32
1598	158	33
1986	172	34
1666	157	35
1983	173	36
1599	-	37
1982	175	38
1660	159	39

Nr działki	Numer budynku	
	Stary	Nowy
1981/1		40
1600	160	41
1978	176	42
1603	165A	43
1977		44
1604/3	165C	45
1974		46
1604/4	165	47
1973		48
1606	165B	49
1968		50
1608		51
1966		52
1609	331	53
1965		54
1613		55
1961		56
1617/3	-	57
1960	432	58
1617/2		59
1959		60
1619	374	61
1958		62
1622	318	63
1956		64
1621/1	407	65
1955		66
1621/2	424	67
1953	433	68
1646	421	69
1952/1	434	70
1620		71
1951		72
1643		73
1950	408	74
1618	429	75
1949	-	76
1642	423	77

Nr działki	Numer budynku	
	Stary	Nowy
1948		78
1624/1	-	79
1943	258	80
1624/4	-	81
1942/1	261	82
1624/3		83
1942/2	261A	84
1645	-	85
1626/2		87
1626/1	427	89
1635	422	91
1627/1	426	93
1627/2		95
1627/3		97
1628		99
1629		101
1630		103
1684		105
1734/1	253	107
1734/2	253A	109
1736	253B	111
1737	-	113
1738/5	256	115
1738/11	-	117
1738/2	-	119
1738/8	430	121
1739/1		123
1739/2	255	125
1838/1	257	127
1838/2		129
1837	-	131
1841	259	133
1843		135
1844/2	263	137
1844/3	263A	139

Tabela numerów porządkowych - ulica Bieszczadzka

Nr działki	Numer budynku	
	Stary	Nowy
2792	-	1
2785/2	275	2
2296/1	71	3
360	291	4
2197	70	5
2790	290	6
2198	60	7
364	289	8
2196/5	288	9
357/1	63	10
2212	64	11
357/1	62	12
357/1	-	14
2214	272	15
368/2	-	16
2215	57	17
367/2	61	18
2216	280	19
371	59	20
2217/1	50	21
378/1		22
2777/2	50A	23
373/1	58	24
2777/2	45	25
377	56	26
2777/2	44	27
374/1	56A	28
2219/4	38	29
379/1	55	30
2220/1	37	31
381	54	32
2220/3		33
383	53	34
2221/9	32	35
385	52	36
2142	279	37
394	327	38
2225/1		39
395	49	40

Nr działki	Numer budynku	
	Stary	Nowy
2225/3	237	41
397	48	42
2230	213	43
785	43	44
2238	286	45
784	399	46
2229	212	47
787	42	48
2239/2	214	49
791	81	50
2228	211	51
795	40	52
2226	-	53
795	40A	54
2226	210	55
800	282	56
2236	22	57
801/1	321	58
2240	215	59
804/1	-	60
2798	-	61
798	39A	62
2461/3	20	63
808	35	64
2472/1	324	65
807	36	66
2500	227	67
809/2	34	68
2499	228	69
809/1	34A	70
2498	229A	71
813	356	72
2497	230	73
815	33	74
2495	231	75
819/3	31	76
2493/2	444	77
819/2	30	78
2502	232A	79

Nr działki	Numer budynku	
	Stary	Nowy
818/2	29	80
821	278	82
821	-	84
822	27	86
825/2	25A	88
825/1	25	90
826	26	92
836	24	94
834	23	96
835	292	98
1064	-	100
1065	284	102
1065	-	104
1066	277	106
1061/1	21	108
1068/2	-	110
1068/4	282	112
1068/5	-	114
1068/1		116
1068/6		118
1069/2		120
1070	18	122
1084	-	124
1083		126
1082	223	128
1124	232	130
1125/2	233	132
1126	234	134
1127	235	136
1128	236	138
1129	239	140
1130	238	142
1140	240	144
1141	242	146
1142	243	148
1143/2	244A	150
1143/1	244	152

Tabela numerów porządkowych - ulica Henryka Sienkiewicza

Nr działki	Numer budynku	
	Stary	Nowy
2196/8	287	1
2204	-	2
2199/3	69	3
2192	185	4
2004/1	-	5
2191	186	6
2003	260	7
2182	189	8
2004/2	260/2	9
2181/2	188	10
2019	183	11
2190	188A	12
2189/1	187	14
2020/1	184	15
2178/2	190	16
2015	182	17
2177	191	18
2024/1	-	19
2171	193	20
2024/2	181	21
2169/2	192	22
2012	180	23
2169/4	192A	24
2012	-	25
2174	192C	26
2007	179	27
2168/3	192B	28
2007	179A	29
2106	435	30
2005/1		31
2005/2	178	33
2001	177	35
2021/2		37
2025		39

Tabela numerów porządkowych - ulica Adama Mickiewicza

Nr działki	Numer budynku	
	Stary	Nowy
2205	67	1
2196/10	343	2
2206	296	3
2208	65	4
2207	66	5
2154	285	6
2167		7
2153	285	8
2176/1	345	9
2146	206	10
2166		11
2145	207	12
2144	288	14
2123/1	194	15
2138/2	208	16
2124/3		17
2138/3	208B	18
2124/4		19
2140	209	20
2124/5		21
2124/6	199	23
2124/7	-	25
2122/5	196	27
2122/1	196	29
2122/3	196A	31
2120/1	198	33
2163	195	35
2176/4	341	37
2176/3	197	39
2161/1	201	41
2161/2	201A	43
2127	200	45
2159	200A	47
2130/1	202	49
2131/1	203A	51
2131/1	203	53
2158	204	55
2135	205	57

Tabela numerów porządkowych - ulica Dębowa

Nr działki	Numer budynku	
	Stary	Nowy
392		1
385		2
397		3
391	51	4
738	-	5
861/2	47A	6
786	-	7
860/2	362	8
792		9
858		10
794		11
857	-	12

Tabela numerów porządkowych - ulica Leśna

Nr działki	Numer budynku	
	Stary	Nowy
2247/2	217	1
2242/1	216	2
2249	218	3
2242/3	404	4
2253/2	410	5
2242/4	442	6
2251/1		8

Tabela numerów porządkowych - ulica Sportowa

Nr działki	Numer budynku	
	Stary	Nowy
1067/1	19	1
1061/2		2
1067/4		3
865/1		4
1067/5		5
1056		7
1069/1	443	9
1055		11
1071		15
1054		17
1072	276	19
1053	-	21
1073		23
989	-	25

Tabela numerów porządkowych - ulica Sadowa

Nr działki	Numer budynku	
	Stary	Nowy
2463/1		1
2474	226	2
2464	219	3
2481/2	226	4
2465/6	220	5
2475	225	6
2465/2	372	7
2469/1	224	8
2466/4		9
2468/1	222	10
2466/5	221	11
2468/1	222	12
2468/2		14

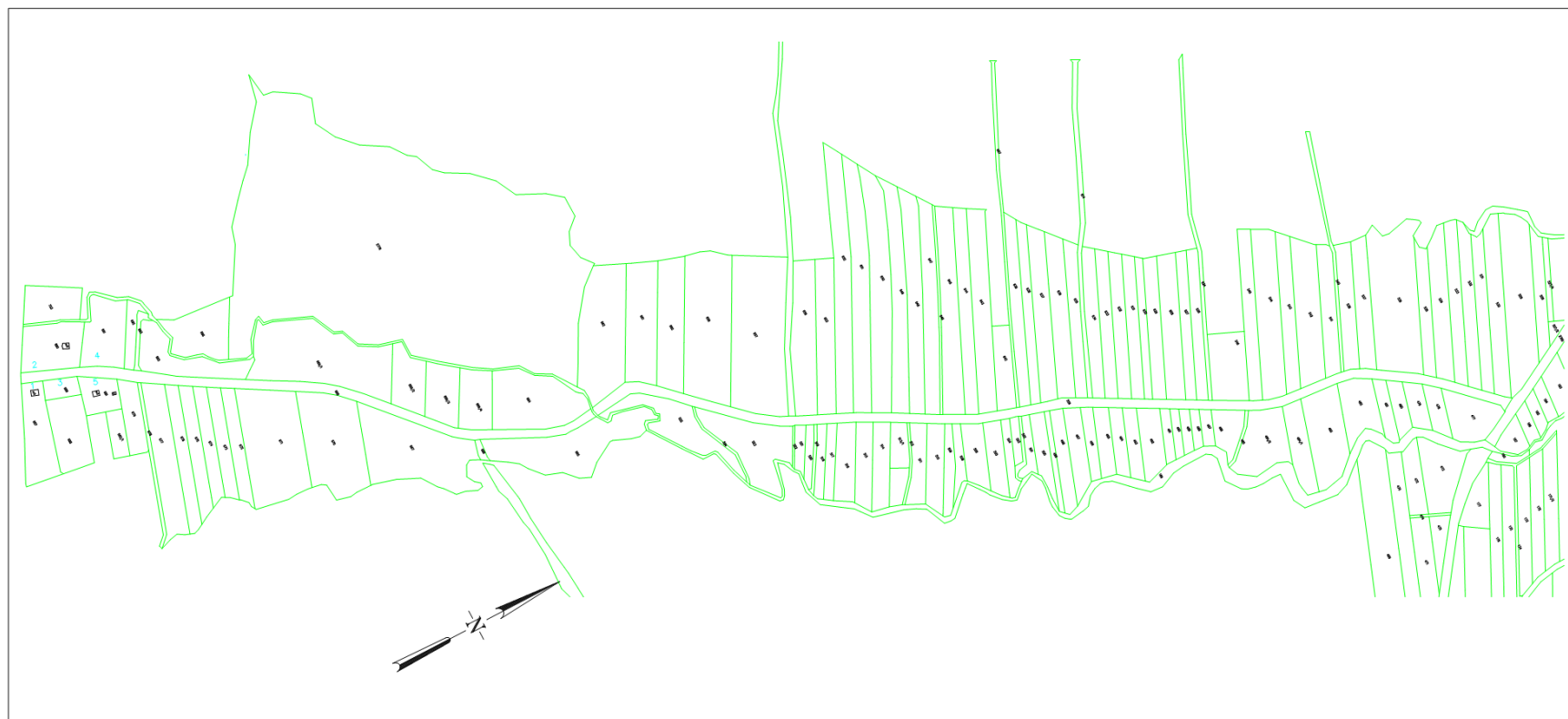
Tabela numerów porządkowych - ulica Węgierska

Nr działki	Numer budynku	
	Stary	Nowy
1125/1	35	1
1081	316	2
1131		3
1078/4	16	4
1131	13	5
1075	271	6
1133	15A	7
1074	17	8
1133	15	9
1074		10
1134	14	11
1078/5		12
1086/2	-	14
1135/1	-	15
1086/1		16
1135/2	11A	17
1094	11	18
1138	12	19
1096	10	20
1136	10	21
1098		22
1137		23
1100	9	24
2764		25
1104	359	26
2766	8	27
1107	-	28
2767/2	7	29
1108	6	30
2768	3	31
1111	4	32
2769	2	33
1109	5	34
2769	2	35
1119	1	36

Tabela numerów porządkowych - ulica Miodowa

Nr działki	Numer budynku	
	Stary	Nowy
1163/1	248	1
1147/2		2
1161	269	3
1148/2	246	4
1144	245	6
1145/2	247	8
1145/1	-	10
1150		12
1152	249	14
1153	250	16
1151	251	18
1154		20

ZAŁĄCZNIK NR 3



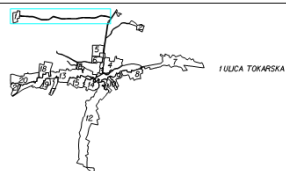
BUKOWSKO

Obwód *BUKOWSKO*

Ulica TOKARSKA

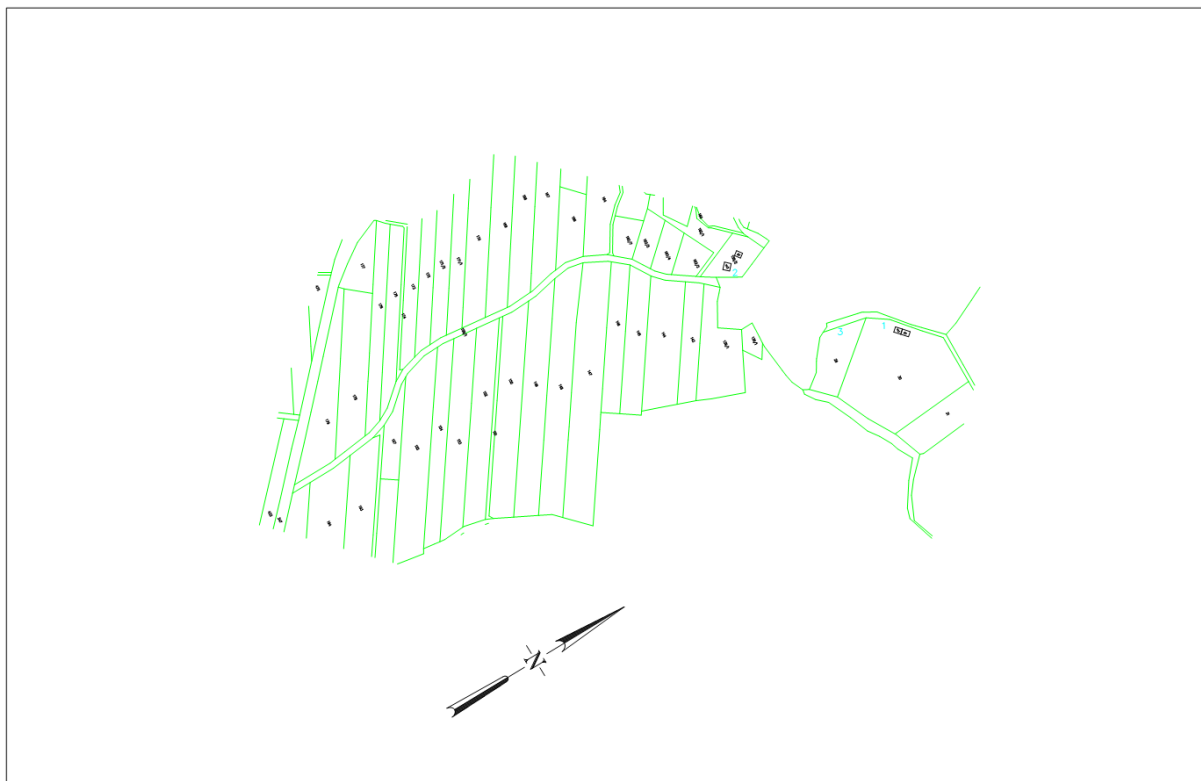
*MAPA PRZEGLĄDOWA
NADANIA NOWEJ NUMERACJI
PORZĄDKOWEJ NIERUCHOMOŚCI*

Modelne nowej numeracji porządkowej nieruchomości
zgodnie z rozporządzeniem Ministra Rolnictwa i Turystyki
z dnia 28 lipca 2012 roku w sprawie
numeracji nieruchomości i adresów
Dziś. 2012 rok. 1508



Autorka:
Ul. Szostkowskiej 9
50-100 Wrocław

BUKOWSKO RM.2023



BUKOWSKO

Obwód BUKOWSKO

Ulica POLNA


*MAPA PPRZEGLĄDOWA
NADANIA NOWEJ NUMERACJI
PORZĄDKOWEJ NIERUCHOMOŚCI*

Historia nowej numeracji porządkowej nieruchomości
zgodnie z rozporządzeniem Ministra Infrastruktury i Transportu
z dnia 20 lipca 2008 roku w sprawie
numerycznej serii jednostek lokalnych i adresów
0101.0101.001.001



NorthMap
ul. Sienkiewicza 9
50-320 Wrocław

BUKOWSKO K04.0203



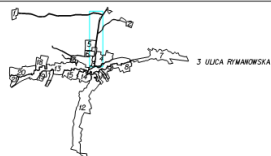
BUKOWSKO

Obwód *BUKOWSKO*

Ulica RYMANOWSKA

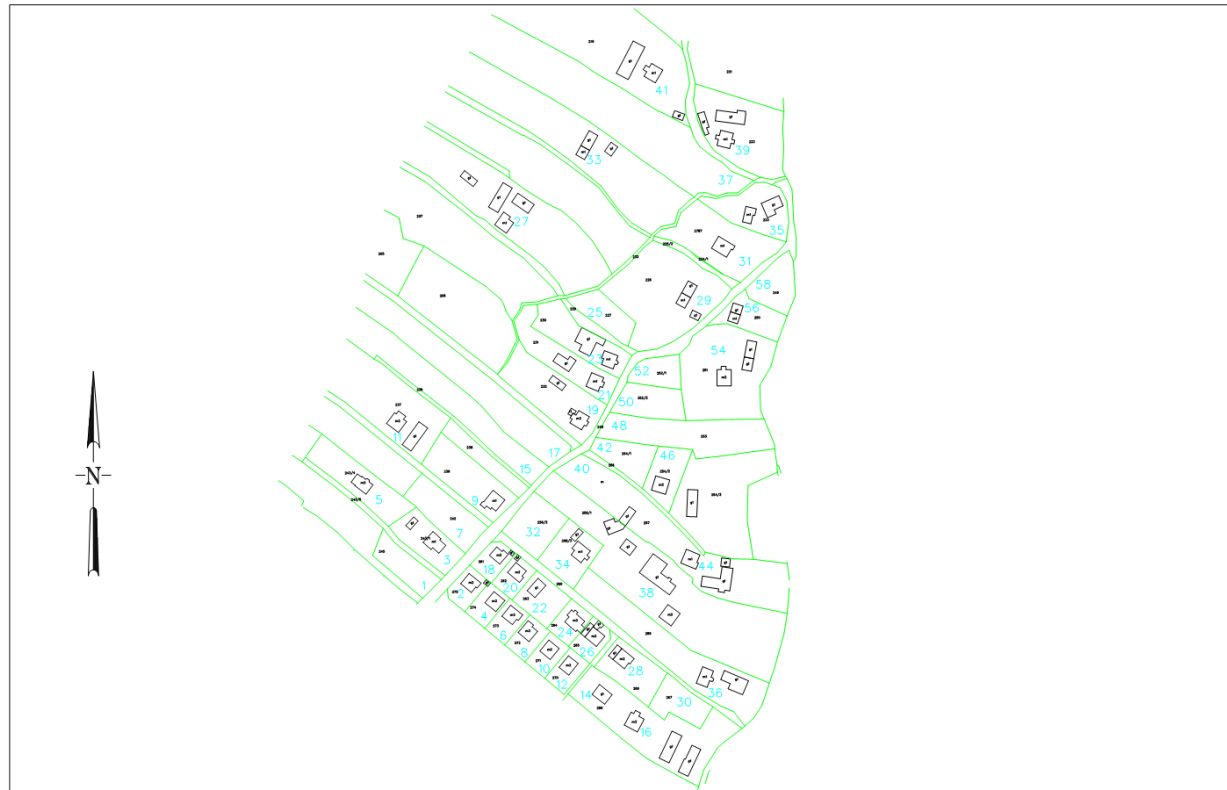
*MAPA PPRZEGLĄDOWA
NADANIA NOWEJ NUMERACJI
PORZĄDKOWEJ NIERUCHOMOŚCI*

Nadanie nowej numeracji porządkowej nieruchomości
zgodnie z rozporządzeniem Ministra Rolnictwa i Turystyki
z dnia 29 lipca 2003 roku w sprawie
metryki nieruchomości, lotu i obrębów
z dnia 2003 roku 1000



Wzrostki
ul. Szarych 9
50-500 Kraków

BUKOWSKO KIX.2023



BUKOWSKO

Obręb BUKOWSKO

Ulica Słoneczna

MAPA PPRZEGLĄDOWA
NADANIA NOWEJ NUMERACJI
PORZĄDKOWEJ NIERUCHOMOŚCI

Mapa nowej numeracji porządkowej nieruchomości
zgodnie z rozporządzeniem Ministra Rolnictwa i Turystyki
z dnia 23 lipca 2020 roku w sprawie
metryczki nieruchomości i adresów
Dz.U. 2020 poz. 1566



Wzrostki
ul. Słoneczna 9
56-303 Krasne

BUKOWSKO KM. 2023



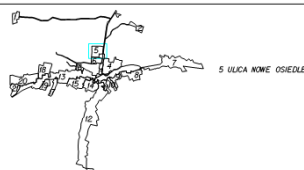
BUKOWSKO

Obwód BUKOWSKO

Ulica NOWE OSIEDLE

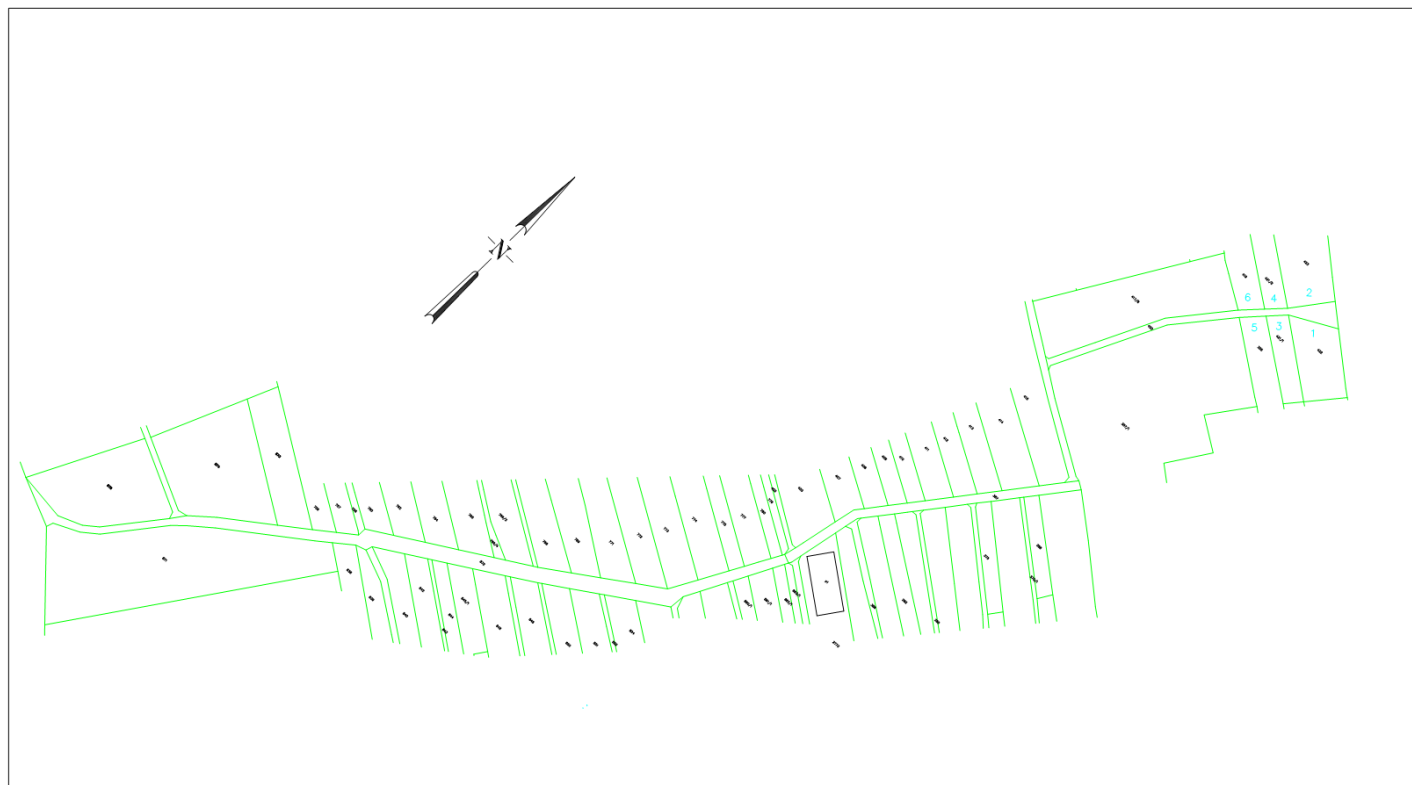
MAPA PPRZEGLĄDOWA
NADANIA NOWEJ NUMERACJI
PORZĄDKOWEJ NIERUCHOMOŚCI

Nowe numery numeracji porządkowej nieruchomości
zgodnie z rozporządzeniem Ministra Rolnictwa, Pracy i Technologii
z dnia 20 lipca 2021 roku w sprawie
wydania i aktualizacji danych i adresów
Dz.U. 2021 poz.1768



Numery
ul. Starowej 9
56-300 Krasne

BUKOWSKO KJM.2023



BUKOWSKO

Obręb *BUKOWSKO*

Ulica PRZEMYSŁOWA

MAPA PPRZEGLĄDOWA
NADANIA NOWEJ NUMERACJI
PORZĄDKOWEJ NIERUCHOMOŚCI

Nadanie nowej numeracji przydrożnej nieruchomości
zgodnie z rozporządzeniem Ministra Rolnictwa i Gospodarki
Żywności i Lasów oraz Rybnictwa z dnia 21 lipca 2003 roku w sprawie
materiałów i sposobu sporządzenia i oznaczenia
Dz.U. 2003 poz.1568



Końskie
ul. Sienkiewicza 9
50-320 Krzeszów

BUKOWSKO KJM.0203



BUKOWSKO

Obręb BUKOWSKO

Ulica SANOCKA

MAPA PPRZEGLĄDOWA
NADANIA NOWEJ NUMERACJI
PORZĄDKOWEJ NIEMUCHOŚCI

Skala: 1:500
Data: 2023 r.
Autor: Urząd Gminy Bukowsko



BUKOWSKO 05.2023



BUKOWSKO

Obwód BUKOWSKO

Ulica ZDROJOWA

MAPA PRZEGLĄDOWA
NADANIA NOWEJ NUMERACJI
PORZĄDKOWEJ NIERUCHOMOŚCI

Nadanie nowej numeracji parcelkowej nieruchomości
zgodnie z rozporządzeniem Ministra Rozwoju, Pracy i Technologii
z dnia 20 lipca 2020 roku w sprawie
ewidencji nieruchomości, ulica i adresów
Dz.U. 2020 poz.1969



Kurpie
ul. Sienkiewicza 3
50-300 Krasów

BUKOWSKO 03.02.2023



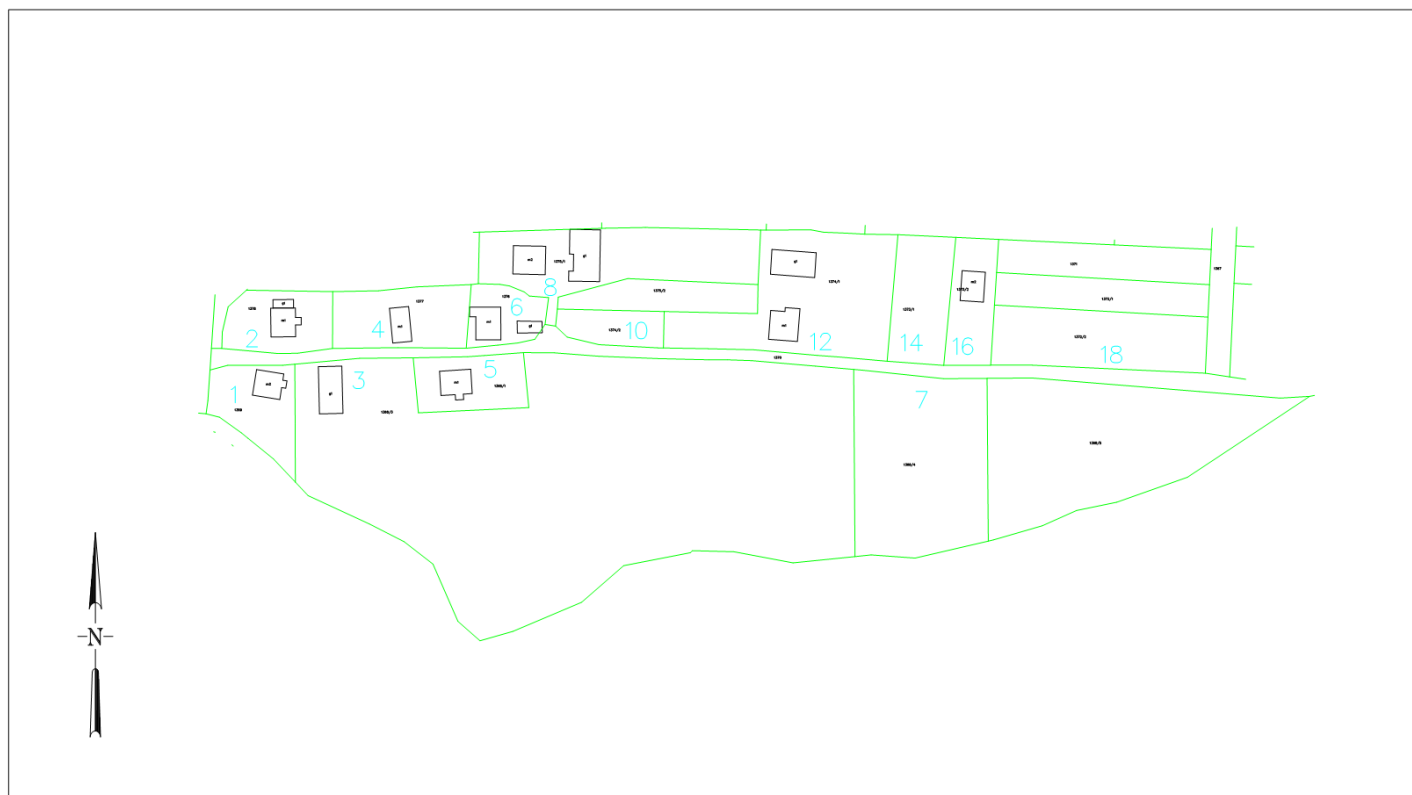
BUKOWSKO
Obręb BUKOWSKO
Ulica PIASTOWSKA

MAPA PRZEGLĄDOWA
NADANIA NOWEJ NUMERACJI
PORZĄDKOWEJ NIERUCHOMOŚCI

Nadanie nowej numeracji porządkowej nieruchomości
zgodnie z rozporządzeniem Ministra Rozwoju i Technologii
z dnia 21 lipca 2022 roku w sprawie
ewidencji miejscowości, ulic i adresów
Dz.U. 2022 poz. 1569



Koordinaty
U. Scahne 9
50-520 Krzeszów
BUKOWSKO 02.02.2023



BUKOWSKO

Obwód BUKOWSKO

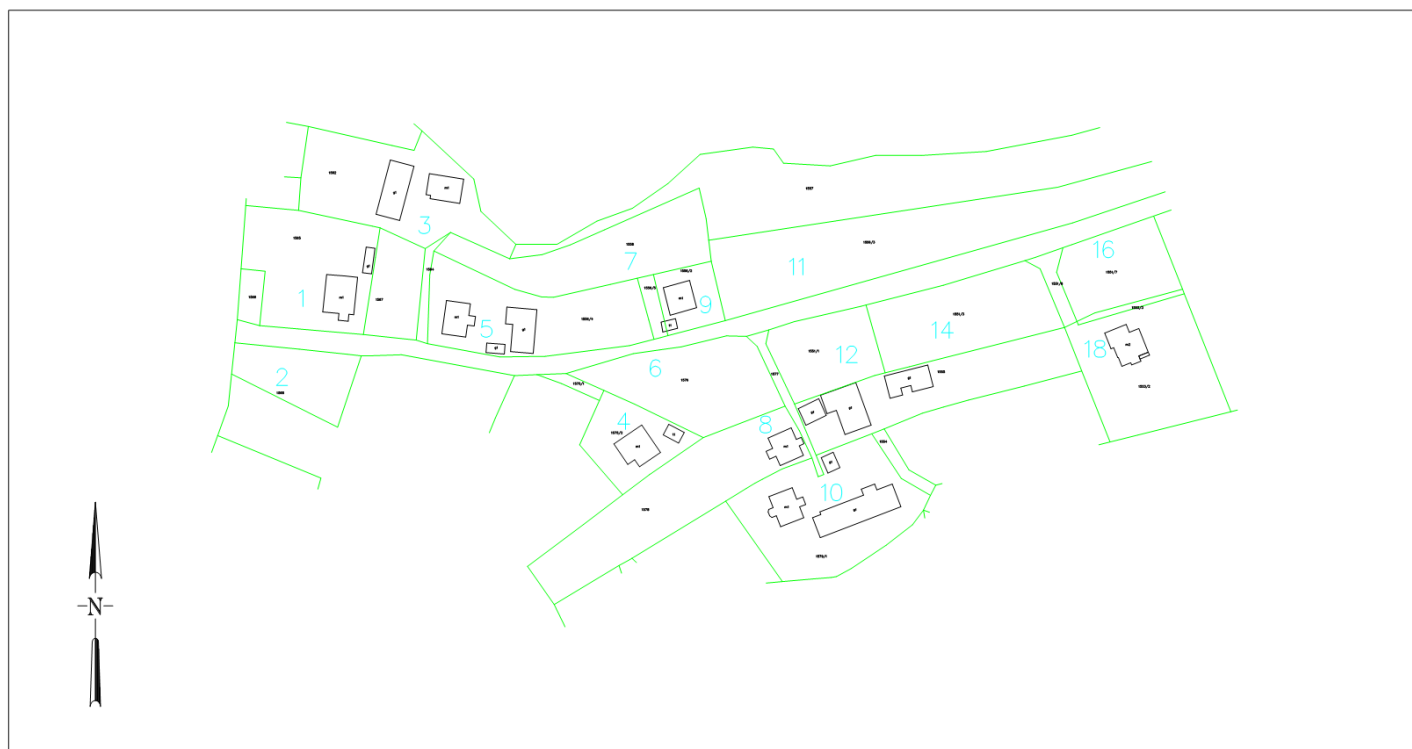
Ulica 3 MAJA

*MAPA PPRZEGLĄDOWA
NADANIA NOWEJ NUMERACJI
PORZĄDKOWEJ NIERUCHOMOŚCI*

Nadanie nowej numeracji (przełotowej) nieruchomości
zgodnie z rozporządzeniem Ministra Rolnictwa i Gospodarki
Rolniczej i Żywności z dnia 21 lipca 2003 roku w sprawie
wydania i mapy zasadniczej, ul. i 10/1000
Dz.U. 2003 poz. 1568



Koordinaty
ul. Szwajcarskiej 9
56-530 Krzeszów
BUKOWSKO KGR.0203



BUKOWSKO

Obwód BUKOWSKO

Ulica SZKOLNA

MAPA PPRZEGLĄDOWA
NADANIA NOWEJ NUMERACJI
PORZĄDKOWEJ NIERUCHOMOŚCI

Nadano nową numerację przydzieloną nieruchomości
zgodnie z rozporządzeniem Ministra Rolnictwa i Gospodarki
Rolniczej i Rybnictwa z dnia 21 lipca 2023 roku w sprawie
wydania) mapy zasadniczej i adresowej
Dział 2.020.pcz.198



Nieruchomość
ul. Szkolna 9
56-520 Krasne
BUKOWSKO KUR.DZ.023



BUKOWSKO

Obręb BUKOWSKO

Ulica KAZIMIERY KOCHAŃSKIEJ

MAPA PRZEGLĄDOWA
NADANIA NOWEJ NUMERACJI
PORZĄDKOWEJ NIEMUCHOMOŚCI

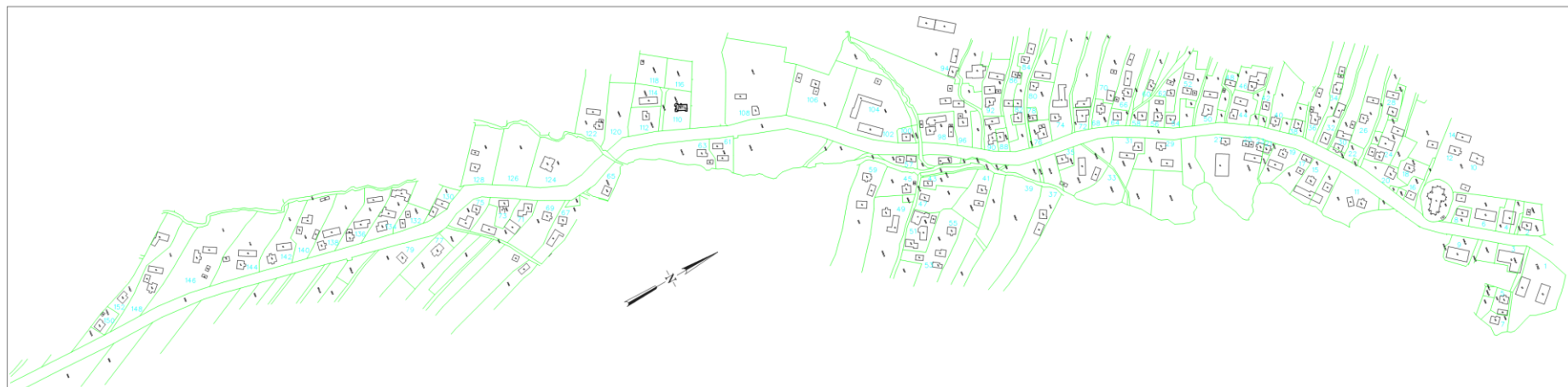
Skala mapy: 1:1000
Data: 2023 r.
Autor: [nieczytelne]
Wzrost: [nieczytelne]



UL. ULICA KAZIMIERY KOCHAŃSKIEJ

1:1000
2023 r.
[nieczytelne]

BUKOWSKO KAZ.2023



BUKOWSKO
Okręg BUKOWSKO
Ulica BIESZCZADZKA

MAPA PPRZEGLĄDOWA
NADANIA NOWEJ NUMERACJI
PORZĄDKOWEJ WIERUCHOMOSCI

Mapa opracowana przez Urząd Gminy Bukowsko
na podstawie danych z Urzędu Geodezyjno-Kartograficznego
z dnia 01.01.2014 r. w sprawie
nadania nowej numeracji porządkowej nieruchomości
142/2014/1000



Wskazanie kierunku
1:100000
1:50000
1:25000
1:10000
1:5000
1:2000
1:1000
1:500
1:200
1:100
1:50
1:20
1:10
1:5
1:2
1:1



BUKOWSKO

Obwód BUKOWSKO

Ulica HENRYKA SIENKIEWICZA

MAPA PPRZEGLĄDOWA
NADANIA NOWEJ NUMERACJI
PORZĄDKOWEJ NIERUCHOMOŚCI

Nadanie nowej numeracji porządkowej nieruchomości
zgodnie z rozporządzeniem Ministra Rozwoju, Pracy i Technologii
z dnia 21 lipca 2020 roku w sprawie
wydania: 1) ul. Henryka Sienkiewicza, 2) ul. 1500
Dz.U. 2020 poz. 1568



14 ULICA HENRYKA SIENKIEWICZA

Wzrostło
ul. Sienkiewicza 9
50-300 Kraków

BUKOWSKO 04/2023



BUKOWSKO

Obwód BUKOWSKO

Ulica ADAMA MICKIEWICZA

MAPA PPRZEGLĄDOWA
NADANIA NOWEJ NUMERACJI
PORZĄDKOWEJ NIERUCHOMOŚCI

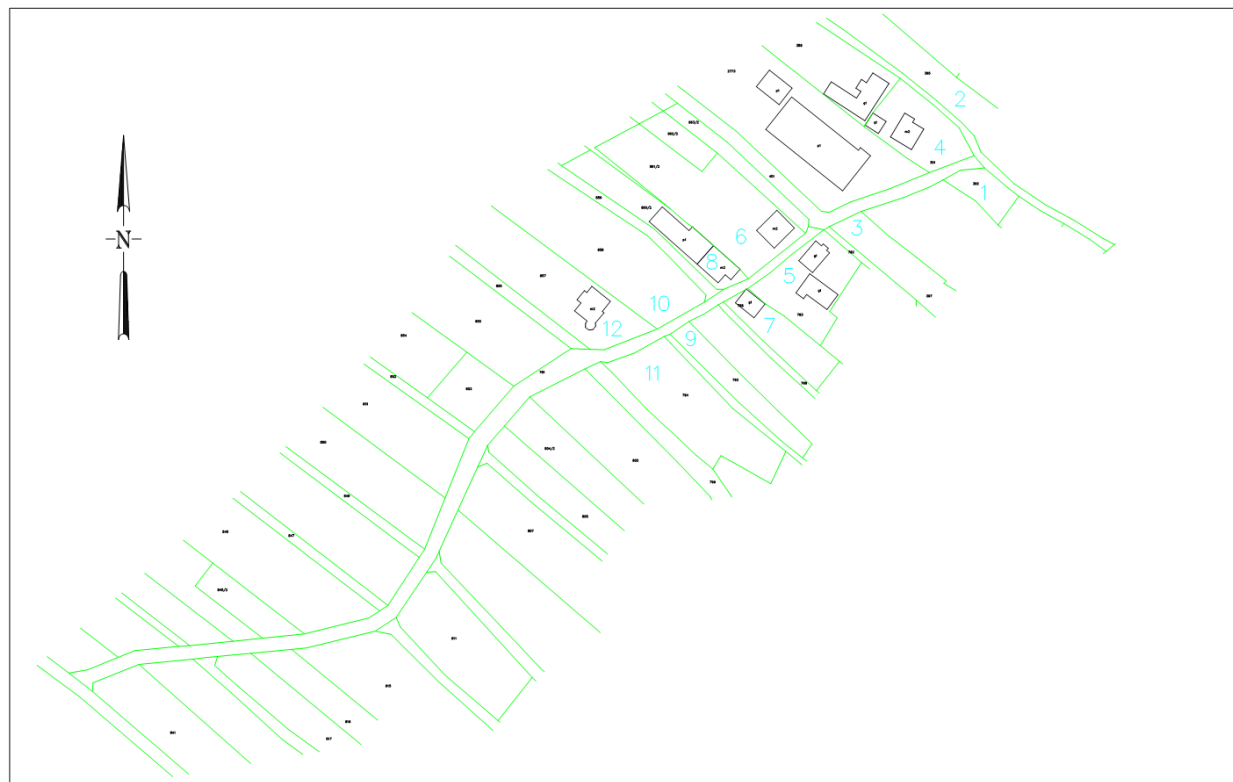
Następna nowa (numeracja porządkowa) nieruchomości
zgodnie z rozporządzeniem Ministra Rozwoju i Technologii
z dnia 20 lipca 2020 roku w sprawie
wydanej na podstawie Ustawy z dnia
Dz.U. 2020 poz. 1568



15 ULICA ADAMA MICKIEWICZA

Numery
ul. Sienkiewicza 9
56-100 Kraków

BUKOWSKO_K04.8503



BUKOWSKO

Obwód BUKOWSKO

Ulica DEBOWA

MAPA PPRZEGLĄDOWA
NADANIA NOWEJ NUMERACJI
PORZĄDKOWEJ NIERUCHOMOŚCI

Wzrostanie nowej numeracji porządkowej nieruchomości
zgodnie z rozporządzeniem Ministra Rozwoju, Pracy i Technologii
z dnia 20 lipca 2020 roku w sprawie
wyliczenia i przypisania ulic i adresów
Dz.U. 2020 poz.1368



Numery
ul. Debowa 9
56-500 Przeworsk

BUKOWSKO_KSU.2023



BUKOWSKO

Obręb BUKOWSKO

Ulica LEŚNA

*MAPA PPRZEGLĄDOWA
NADANIA NOWEJ NUMERACJI
PORZĄDKOWEJ NIERUCHOMOŚCI*

Wskazanie nowej numeracji porządkowej nieruchomości
zgodnie z rozporządzeniem Ministra Rolnictwa i Gospodarki
Rolniczej i Rybnictwa z dnia 23 lipca 2022 roku w sprawie
wskazania numeracji nieruchomości i adresów
Dz.U. 2022 poz. 1568



Mapa
skala 1:500
55-300 Krosno

BUKOWSKO KUL2023



BUKOWSKO

Obwód BUKOWSKO

Ulica SPORTOWA

*MAPA PPRZEGLĄDOWA
NADANIA NOWEJ NUMERACJI
PORZĄDKOWEJ NIERUCHOMOŚCI*

Wskazanie nowej numeracji parcelowanej nieruchomości
zgodnie z rozporządzeniem Ministra Rolnictwa i Gospodarki
Żywności i Lasów oraz Rolnictwa i Przemysłu Spożywczego
z dnia 23 lipca 2002 roku w sprawie
metryczki i mapy katastralnej i odnośnie
Dz.U. 2002 poz.1368



Wzrost
ul. Sienkiewicza 9
56-320 Krasnice

BUKOWSKO KUL.0203



BUKOWSKO

Obręb BUKOWSKO

Ulica SADOWA

*MAPA PPRZEGLĄDOWA
NADANIA NOWEJ NUMERACJI
PORZĄDKOWEJ NIERUCHOMOŚCI*

Wskazanie nowej numeracji porządkowej nieruchomości
zgodnie z rozporządzeniem Ministra Rolnictwa i Gospodarki
Żywności i Środowiska z dnia 20 lipca 2020 roku w sprawie
aplikacji i mapy komputerowej i wydruku
Dz.U. 2020 poz.1568



Northowa
ul. Sadowa 9
56-300 Krotosze

BUKOWSKO KUB.2023



BUKOWSKO

Obwód BUKOWSKO

Ulica WĘGIERSKA

MAPA PPRZEGLĄDOWA
NADANIA NOWEJ NUMERACJI
PORZĄDKOWEJ NIERUCHOMOŚCI

Wzrostła nowej numeracji parcelkowej nieruchomości
zgodnie z rozporządzeniem Ministra Rolnictwa i Gospodarki
Rolniczej i Wymiarów Ziemi z dnia 22 lipca 2017 roku w sprawie
wydłużenia numeracji parcelkowej i obrębów
GUS 2017 pod 1508



Wzrostła
ul. Szwajcarski 9
50-520 Kraków

BUKOWSKO 042025



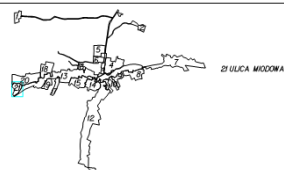
BUKOWSKO

Obwód BUKOWSKO

Ulica MIODOWA

MAPA PPRZEGLĄDOWA
NADANIA NOWEJ NUMERACJI
PORZĄDKOWEJ NIERUCHOMOŚCI

Wskazanie nowej numeracji porządkowej nieruchomości
zgodnie z rozporządzeniem Ministra Rolnictwa, Pracy i Technologii
z dnia 21 lipca 2020 roku w sprawie
wykazu nieruchomości i adresów
Dzieln. 0001 pod.1368



Wzrostki:
ul. Szwarcowa 9
56-320 Krynkiwo

BUKOWSKO KM.2023

UZASADNIENIE

Zgodnie z art. 18 ust. 2 pkt. 13 ustawy o samorządzie gminnym (t.j. Dz. U. z 2023 r. poz. 40 z późn. zm.), do wyłącznej właściwości Rady Gminy należy m. in. podejmowanie uchwał w sprawach nazw ulic i placów będących drogami publicznymi lub nazw dróg wewnętrznych w rozumieniu ustawy z dnia 21 marca 1975 r o drogach publicznych (t.j. Dz. U. z 2023 r. poz. 645 z późn. zm.).

Nadanie nazw ulic będących przedmiotem niniejszej Uchwały wiąże się z potrzebą zapewnienia prawidłowej i czytelnej numeracji porządkowej istniejących nieruchomości oraz identyfikacji nowo powstałych budynków.

Uporządkowanie numeracji zwiększy bezpieczeństwo mieszkańców, a nadto znacznie ułatwi poruszanie się po miejscowości nie tylko służbom porządkowym i ratunkowym, ale też listonoszom bądź kurierom czy przybywającym gościom.

Zgodnie z Zarządzeniem Nr 69/2023 Wójta Gminy Bukowsko z dnia 21 lipca 2023 r. zostały przeprowadzone konsultacje społeczne z mieszkańcami miejscowości Bukowsko, których nieruchomości położone są wzdłuż dróg gminnych, drogi powiatowej i drogi wojewódzkiej. Konsultacje przeprowadzone były w okresie od dnia 08 sierpnia 2023r do dnia 08 września 2023r. Konsultacje polegały na zebraniu w formie wypełnionych formularzy konsultacyjnych, opinii, uwag i propozycji mieszkańców Bukowska do projektu nazw ulic w miejscowości Bukowsko.

Przedmiotem konsultacji było wyrażenie opinii na temat projektu wprowadzenia nazw ulic w miejscowości Bukowsko. Uprawnionych do uczestnictwa w konsultacjach było 1466 osoby, do Urzędu wpłynęło 27 ankiet konsultacyjnych. Część uwag, propozycji została uwzględniona.

Vacatio legis uchwały wynosi ponad 7 miesięcy. Uzasadnione jest to tym, iż należy poczynić niezbędne przygotowania do stosowania tego aktu i dać zarówno organom stosującym prawo oraz mieszkańcom możliwość zapoznania się z jego treścią. Zwłaszcza, że jest to pierwsza w gminie uchwała o nadaniu nazw ulicom. Obowiązek ustanawiania odpowiedniego vacatio legis wynika z zasad bezpieczeństwa prawnego, pewności obrotu prawnego, poszanowania praw nabytych czy ochrony zaufania obywatela do państwa i stanowionego przez nie prawa, które wywodzi się z zasady demokratycznego państwa prawnego wyrażonej w art. 2 Konstytucji RP.

Mając na uwadze powyższe, podjęcie niniejszej uchwały jest zasadne.

Wójt Gminy Bukowsko

Marek Bańkowski