



# DZIENNIK URZĘDOWY

## WOJEWÓDZTWA PODKARPACKIEGO

Rzeszów, dnia 25 września 2023 r.

Poz. 4435

### UCHWAŁA NR LXX/957/23 RADY MIEJSKIEJ W USTRZYKACH DOLNYCH

z dnia 31 sierpnia 2023 r.

#### w sprawie pozbawienia kategorii dróg gminnych położonych w gminie Ustrzyki Dolne

Na podstawie art. 18 ust. 2 pkt 15 i art. 40 ust. 1 w zw. z art. 41 ust. 1 ustawy z dnia 8 marca 1990 r. o samorządzie gminnym (tekst jedn. Dz. U. z 2023 r. poz. 40 z późn. zm.) oraz art. 10 ust. 1, ust. 2 i ust. 3 w zw. z art. 7 ust. 2 ustawy z dnia 21 marca 1985 r. o drogach publicznych (tekst jedn. Dz. U. z 2023 r. poz. 645 z późn. zm.), po zasięgnięciu opinii Zarządu Powiatu Bieszczadzkiego, Rada Miejska w Ustrzykach Dolnych uchwala, co następuje:

**§ 1.** Pozbawia się kategorii dróg gminnych drogi o numerach:

- 1) **119 263 R** o numerze ewidencyjnym działki 106 (po podziale 106/1 i 106/2), **na odcinku obejmującym działkę o numerze ewidencyjnym 106/2**, położoną w miejscowości **Daszówka**
- 2) **142 348 R** o numerze ewidencyjnym działki **335**, położoną w miejscowości **Brzegi Dolne**
- 3) **142 331 R** o numerze ewidencyjnym działki **415**, położoną w miejscowości **Brzegi Dolne**
- 4) **143 735 R** o numerze ewidencyjnym działki **388**, położoną w miejscowości **Ustjanowa Dolna**
- 5) **119 496 R - ul. Wincentego Pola** o numerach ewidencyjnych działek 388, część działki 386/2 (po podziale nr ewid. działki 386/4), część działki 385/4 (po podziale nr ewid. działki 385/6), część działki 411/6 (po podziale 411/10, 411/11, 411/12 i 411/13) i 396/3, **na odcinku obejmującym działki o numerach ewidencyjnych 411/11 i 411/12**, położoną w miejscowości **Ustrzyki Dolne**
- 6) **119494 R - ul. Wincentego Pola** o numerze ewidencyjnym działki 428/2 (po podziale 428/3, 428/4 i 428/5), **na odcinku obejmującym działki o numerach ewidencyjnych 428/4 i 428/5**, położoną w miejscowości **Ustrzyki Dolne**
- 7) **119495 R - ul. Wincentego Pola** o numerze ewidencyjnym działki 414/1 (po podziale 414/3, 414/4 i 414/5), **na odcinku obejmującym działki o numerach ewidencyjnych 414/3 i 414/4**, położoną w miejscowości **Ustrzyki Dolne**.

**§ 2.** Drogi, o których mowa w § 1, podlegają wyłączeniu z użytkowania.

**§ 3.** Szczegółowe położenie i przebieg dróg wyłączonych z użytkowania, o których mowa w § 1, przedstawiają załączniki graficzne do niniejszej uchwały:

- 1) dla drogi o numerze **119 263 R**, położonej w miejscowości **Daszówka** - załącznik nr 1
- 2) dla drogi o numerze **142 348 R**, położonej w miejscowości **Brzegi Dolne** - załącznik nr 2
- 3) dla drogi o numerze **142 331 R**, położonej w miejscowości **Brzegi Dolne** - załącznik nr 3
- 4) dla drogi o numerze **143 735 R**, położonej w miejscowości **Ustjanowa Dolna** - załącznik nr 4

5) dla dróg o numerach **119 496 R**, **119494 R** i **119495 R**, położonych w miejscowości **Ustrzyki Dolne - załącznik nr 5**

§ 4. Wykonanie uchwały powierza się Burmistrzowi Ustrzyk Dolnych.

§ 5. 1. Uchwała podlega ogłoszeniu w Dzienniku Urzędowym Województwa Podkarpackiego.

2. Uchwała wchodzi w życie z dniem 1 stycznia 2024 roku.

Przewodniczący Rady  
Miejskiej

**Arkadiusz Lupa**

STAROSTA BIESZCZADZKI

Województwo: podkarpackie  
Powiat: bieszczadzki  
Jednostka ewidencyjna: 180108...5, Ustrzyki Dolne - obszar wiejski  
Część: 0005, Daszówka

Podlega sęd. zgodność: niniejszej kopii z treścią materiałów państwowego zasobu geodezyjnego i kartograficznego	STAROSTA BIESZCZADZKI
Organ prowadzący państwowy zasób geodezyjny i kartograficzny	Główny urząd
Nazwa materiału, zasobu	GGW. 186.2023
Identyfikator ewidencyjny materiału zasobu	07.02.2023
Data wykonania kopii	
Imię, nazwisko i podpis osoby reprezentującej organ	<b>Starosta</b> <i>imię, nazwisko i podpis</i>

**Starosta**  
imię, nazwisko i podpis  
**GŁÓWNY URZĄD**  
Zastępca Komendanta Miastatu  
Geodezji i Gospodarki Środowiskiem

MAPA EWIDENCJI GRUNTÓW  
obr. Daszówka 00.05: dz. 106/2  
Seksje mapy: 8.110.08.16  
SKALA 1:2000

**DASZÓWKA**  
Załącznik nr 1 do uchwały  
Nr ~~LXX~~... /~~1567~~... /2023  
Rady Miejskiej w Ustrzykach Dolnych  
z dnia ~~31.08.2023~~... 2023 r.

119263 R  
DR POWIATOWA 2297 R - droga powiatowa Daszówka

155/2 B  
155/1 B  
154/4 B  
153/3 B  
152/1 B  
151/2 B  
151/1 B  
150/1 B  
149/2 B  
149/1 B  
148/2 B  
148/1 B  
147/2 B  
147/1 B  
146/2 B  
146/1 B  
145/2 B  
145/1 B  
144/2 B  
144/1 B  
143/2 B  
143/1 B  
142/2 B  
142/1 B  
141/2 B  
141/1 B  
140/2 B  
140/1 B  
139/2 B  
139/1 B  
138/2 B  
138/1 B  
137/2 B  
137/1 B  
136/2 B  
136/1 B  
135/2 B  
135/1 B  
134/2 B  
134/1 B  
133/2 B  
133/1 B  
132/2 B  
132/1 B  
131/2 B  
131/1 B  
130/2 B  
130/1 B  
129/2 B  
129/1 B  
128/2 B  
128/1 B  
127/2 B  
127/1 B  
126/2 B  
126/1 B  
125/2 B  
125/1 B  
124/2 B  
124/1 B  
123/2 B  
123/1 B  
122/2 B  
122/1 B  
121/2 B  
121/1 B  
120/2 B  
120/1 B  
119/2 B  
119/1 B  
118/2 B  
118/1 B  
117/2 B  
117/1 B  
116/2 B  
116/1 B  
115/2 B  
115/1 B  
114/2 B  
114/1 B  
113/2 B  
113/1 B  
112/2 B  
112/1 B  
111/2 B  
111/1 B  
110/2 B  
110/1 B  
109/2 B  
109/1 B  
108/2 B  
108/1 B  
107/2 B  
107/1 B  
106/2 B  
106/1 B  
105/2 B  
105/1 B  
104/2 B  
104/1 B  
103/2 B  
103/1 B  
102/2 B  
102/1 B  
101/2 B  
101/1 B  
100/2 B  
100/1 B  
99/2 B  
99/1 B  
98/2 B  
98/1 B  
97/2 B  
97/1 B  
96/2 B  
96/1 B  
95/2 B  
95/1 B  
94/2 B  
94/1 B  
93/2 B  
93/1 B  
92/2 B  
92/1 B  
91/2 B  
91/1 B  
90/2 B  
90/1 B  
89/2 B  
89/1 B  
88/2 B  
88/1 B  
87/2 B  
87/1 B  
86/2 B  
86/1 B  
85/2 B  
85/1 B  
84/2 B  
84/1 B  
83/2 B  
83/1 B  
82/2 B  
82/1 B  
81/2 B  
81/1 B  
80/2 B  
80/1 B  
79/2 B  
79/1 B  
78/2 B  
78/1 B  
77/2 B  
77/1 B  
76/2 B  
76/1 B  
75/2 B  
75/1 B  
74/2 B  
74/1 B  
73/2 B  
73/1 B  
72/2 B  
72/1 B  
71/2 B  
71/1 B  
70/2 B  
70/1 B  
69/2 B  
69/1 B  
68/2 B  
68/1 B  
67/2 B  
67/1 B  
66/2 B  
66/1 B  
65/2 B  
65/1 B  
64/2 B  
64/1 B  
63/2 B  
63/1 B  
62/2 B  
62/1 B  
61/2 B  
61/1 B  
60/2 B  
60/1 B  
59/2 B  
59/1 B  
58/2 B  
58/1 B  
57/2 B  
57/1 B  
56/2 B  
56/1 B  
55/2 B  
55/1 B  
54/2 B  
54/1 B  
53/2 B  
53/1 B  
52/2 B  
52/1 B  
51/2 B  
51/1 B  
50/2 B  
50/1 B  
49/2 B  
49/1 B  
48/2 B  
48/1 B  
47/2 B  
47/1 B  
46/2 B  
46/1 B  
45/2 B  
45/1 B  
44/2 B  
44/1 B  
43/2 B  
43/1 B  
42/2 B  
42/1 B  
41/2 B  
41/1 B  
40/2 B  
40/1 B  
39/2 B  
39/1 B  
38/2 B  
38/1 B  
37/2 B  
37/1 B  
36/2 B  
36/1 B  
35/2 B  
35/1 B  
34/2 B  
34/1 B  
33/2 B  
33/1 B  
32/2 B  
32/1 B  
31/2 B  
31/1 B  
30/2 B  
30/1 B  
29/2 B  
29/1 B  
28/2 B  
28/1 B  
27/2 B  
27/1 B  
26/2 B  
26/1 B  
25/2 B  
25/1 B  
24/2 B  
24/1 B  
23/2 B  
23/1 B  
22/2 B  
22/1 B  
21/2 B  
21/1 B  
20/2 B  
20/1 B  
19/2 B  
19/1 B  
18/2 B  
18/1 B  
17/2 B  
17/1 B  
16/2 B  
16/1 B  
15/2 B  
15/1 B  
14/2 B  
14/1 B  
13/2 B  
13/1 B  
12/2 B  
12/1 B  
11/2 B  
11/1 B  
10/2 B  
10/1 B  
9/2 B  
9/1 B  
8/2 B  
8/1 B  
7/2 B  
7/1 B  
6/2 B  
6/1 B  
5/2 B  
5/1 B  
4/2 B  
4/1 B  
3/2 B  
3/1 B  
2/2 B  
2/1 B  
1/2 B  
1/1 B

Ustrzyki Dolne dn. 02.02.2023  
Starosta: wyruk:mgr Tadasz Piaskarek

Znak sprawy: GN.6621.186.2023

Województwo: **podkarpackie**  
 Powiat: **bieszczadzki**  
 Jednostka ewidencyjna: **180108\_5, Ustrzyki Dolne - obszar wiejski**  
 Obręb ewidencyjny: **0005, Daszówka**

**STAROSTA BIESZCZADZKI***(nazwa organu wydającego dokument)***UPROSZCZONY WYPIS Z REJESTRU GRUNTÓW**

sporządzono dnia: 02-02-2023 14:25:45

Nr jednostki rejestrowej: **G18**Osoby: **1**

Udział Forma władania	Dane osoby fizycznej / instytucji
1/1 własność	GMINA USTRZYKI DOLNE REGON: 370440070 siedziba: ul. Kopernika 1, 38-700 Ustrzyki Dolne

Działki ewidencyjne: **1**

UWAGA: Liczba wszystkich działek w tej jednostce rejestrowej wynosi: 36

Numer działki Identyfikator	Adres	Powierzchnia [ha]	Użytek i klasa bonitacyjna		Nr KW lub inne dokumenty
			Oznaczenie	Pow. [ha]	
106/2 180108_5.0005.106/2		0.0301	dr	0.0301	KS2E/00020692/7
Razem powierzchnia działek [ha]:		0.0301	ha		
Słownie: trzysta jeden metrów kwadratowych					

Powierzchnia całej jednostki rejestrowej: 6.9766 (szesc hektarów dziewiec tysiecy siedemset szescdziesiat szesc metrów kwadratowych)

Oznaczenia użytków i klas
dr - Drogi

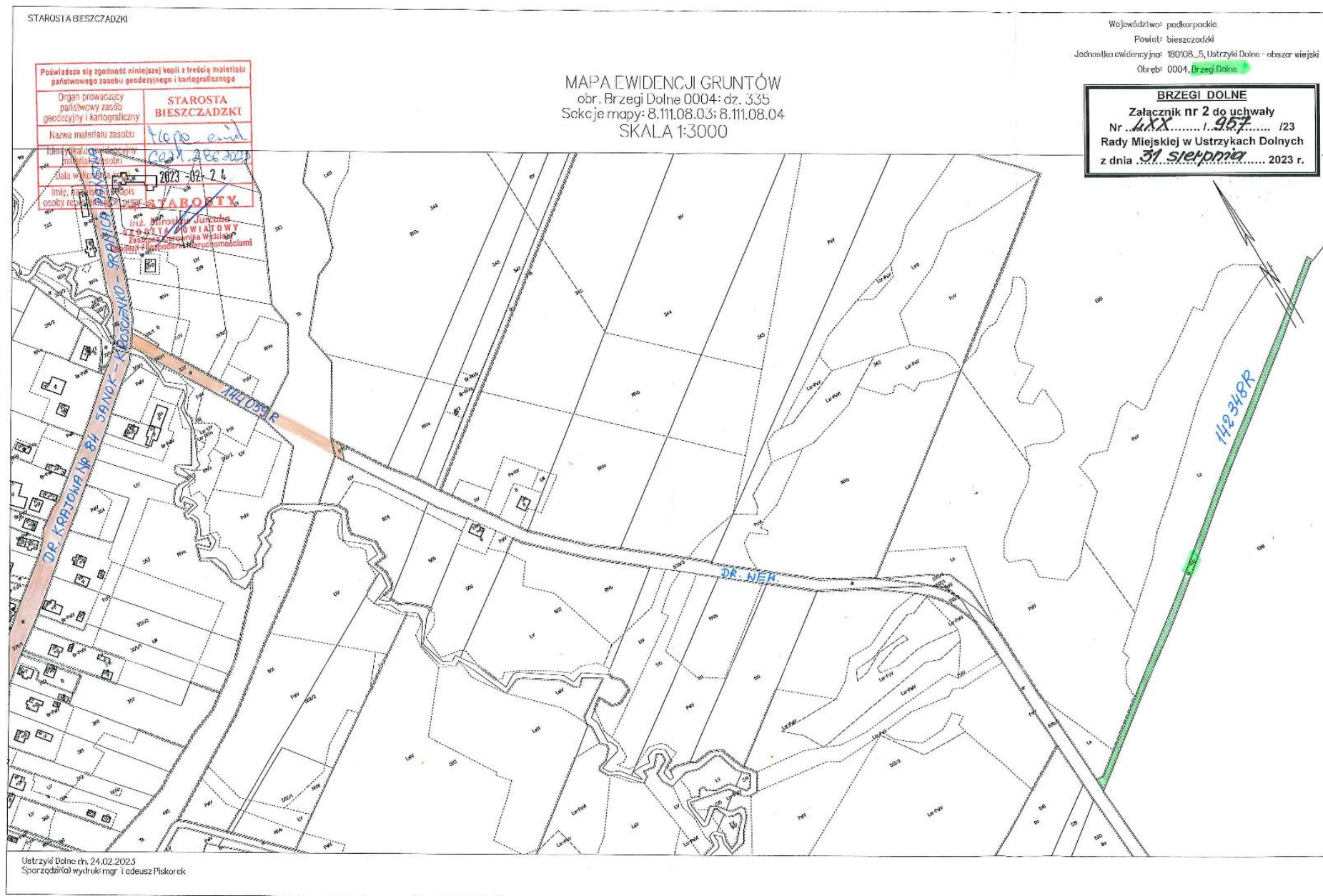
Sporządził(a): mgr Tadeusz Piskorek

z up. **STAROSTY**

inż. Mirosław Jurcaba  
**GEDDET POWIATOWY**  
 Zastępca Kierownika Wydziału  
 Regestracji i Gospodarki Nieruchomościami

02-02-2023

(imię i nazwisko osoby reprezentującej organ  
 lub osoby upoważnionej przez organ: data i podpis)



Znak sprawy: GN.6621.286.2023

Województwo: **podkarpackie**  
 Powiat: **bieszczadzki**  
 Jednostka ewidencyjna: **180108\_5, Ustrzyki Dolne - obszar wiejski**  
 Obręb ewidencyjny: **0004, Brzegi Dolne**

**STAROSTA BIESZCZADZKI***(nazwa organu występującego dokument)***UPROSZCZONY WYPIS Z REJESTRU GRUNTÓW**

sporządzono dnia: 24-02-2023 13:51:06

Nr jednostki rejestrowej: **G12**Osoby: **1**

Udział Forme władania	Dane osoby fizycznej / instytucji
1/1 własność	GMINA USTRZYKI DOLNE REGON: 370440070 siedziba: ul. Kopernika 1, 38-700 Ustrzyki Dolne

**Działki ewidencyjne: 1**

UWAGA: Liczba wszystkich działek w tej jednostce rejestrowej wynosi: 73

Numer działki Identyfikator	Adres	Powierzchnia [ha]	Użytek i klasa bonitacyjna		Nr KW lub inne dokumenty
			Oznaczenie	Pow. [ha]	
335 180108_5.0004.335		0.3260	dr	0.3260	KSZE/00020170/2

Razem powierzchnia działek [ha]:	0.3260	ha
Słownie:	trzy tysiące dwieście szesćdziesiąt metrów kwadratowych	

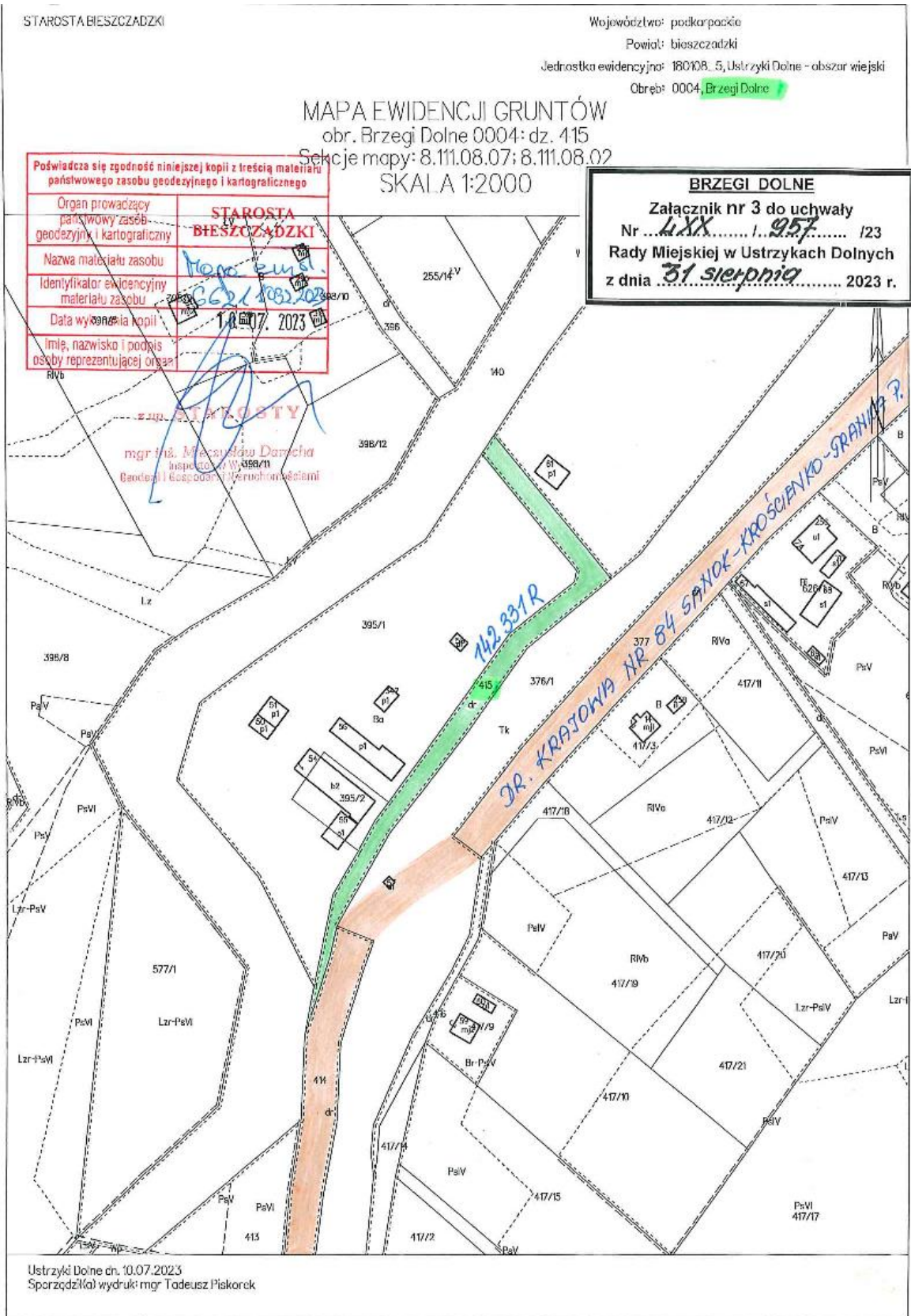
Powierzchnia całej jednostki rejestrowej: 23.6383 (dwadzieścia trzy hektary sześć tysięcy trzysta osiemdziesiąt trzy metry kwadratowe)

Oznaczenia użytków i klas
dr - Drogi

Sporządził(a): mgr Tadeusz Piekorek

**z up. STAROSTY**  
 inż. Mirosław Jurek  
 G E D E T A P I K T O W Y  
 zastępca kierownika Wydziału  
 Budownictwa i Gospodarki Gruntami  
 24-02-2023

*(imię i nazwisko osoby reprezentującej organ  
 lub osoby upoważnionej przez organ; data i podpis)*



Znak sprawy: GN.6521.1032.2023

Województwo: **podkarpackie**  
 Powiat: **bieszczadzki**  
 Jednostka ewidencyjna: **180108\_5, Ustrzyki Dolne - obszar wiejski**  
 Obręb ewidencyjny: **0004, Brzegi Dolne**

**STAROSTA BIESZCZADZKI***(nazwa organu wydającego dokument)***UPROSZCZONY WYPIS Z REJESTRU GRUNTÓW**

sporządzono dnia: 10-07-2023 11:09:09

Nr jednostki rejestrowej: **G12**Osoby: **1**

Udział Forma władania	Dane osoby fizycznej / instytucji
1/1 własność	GMINA USTRZYKI DOLNE REGON: 370440070 siedziba: ul. Kopernika 1, 38-700 Ustrzyki Dolne

Działki ewidencyjne: **1**

UWAGA: Liczba wszystkich działek w tej jednostce rejestrowej wynosi: 72

Numer działki Identyfikator	Adres	Powierzchnia [ha]	Użytek i klasa bonitacyjna		Nr KW lub inne dokumenty
			Oznaczenie	Pow. [ha]	
415 180108_5.0004.415		0.2592	dr	0.2592	KS2E/00020170/2

Razem powierzchnia działek [ha]:	0.2592	ha
Słownie:	dwa tysiące pięćset dziewięćdziesiąt dwa metry kwadratowe	

Powierzchnia całej jednostki rejestrowej: **23.6153** (dwadzieścia trzy hektary sześć tysięcy sto pięćdziesiąt trzy metry kwadratowe)

Oznaczenia użytków i klas
dr - Drogi

Sporządził(a): mgr Tadeusz Piskorek

z up. **STAROSTY**

mgr inż. **Mieczysław Korocha**  
 Inspektor Wzrostu  
 Gospodarki i Gospodarki Nieruchomościami  
 10-07-2023

(imię i nazwisko osoby reprezentującej organ  
 lub osoby upoważnionej przez organ; data i podpis)



STAROSTA BIESZCZADZKI

Województwo: podkarpackie

Powiat: bieszczadzki

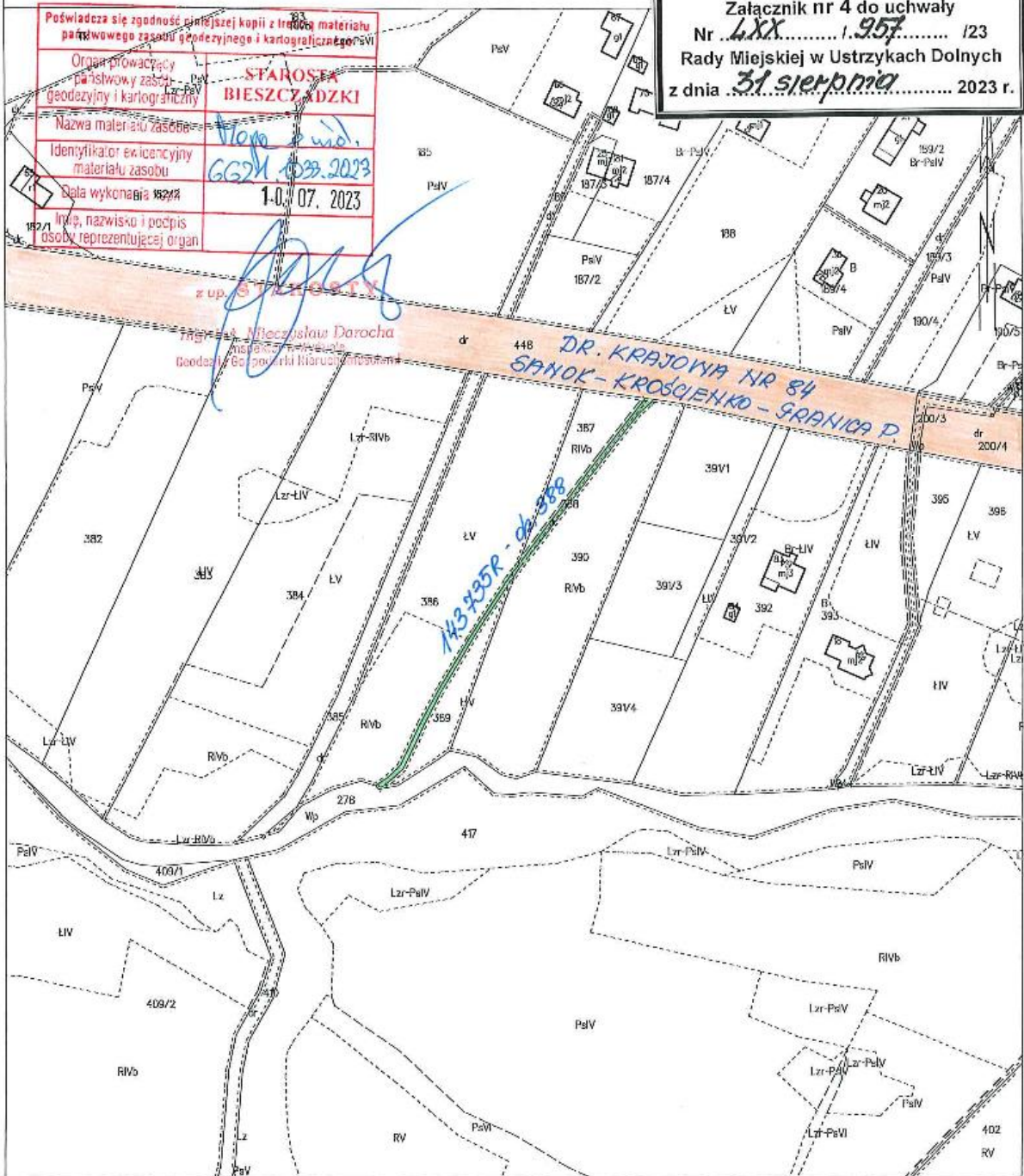
Jednostka ewidencyjna: 180108\_5, Ustrzyki Dolne - obszar wiejski

Obręb: 0032, Ustjanowa Dolna

MAPA EWIDENCJI GRUNTÓW  
 obr. Ustjanowa Dolna 0032: dz. 388  
 Sekcje mapy: 8.111.07.13; 8.111.07.14; 8.111.07.09; 8.111.07.08  
 SKALA 1:2000

**USTJANOWA DOLNA**  
 Załącznik nr 4 do uchwały  
 Nr 4XX ..... / 1.957 ..... / 23  
 Rady Miejskiej w Ustrzykach Dolnych  
 z dnia 31 sierpnia ..... 2023 r.

Poświadczam się zgodność niniejszej kopii z treścią materiału państwowego zasobu geodezyjnego i kartograficznego	
Organ prowadzący państwowy zasob geodezyjny i kartograficzny	STAROSTA BIESZCZADZKI
Nazwa materiału zasobu	Wzrost wid.
Identyfikator ewidencyjny materiału zasobu	GG2M 039.2023
Data wykonania	1-07.2023
Imię, nazwisko i podpis osoby reprezentującej organ	



Ustrzyki Dolne dn. 10.07.2023  
 Sporządził(w) wydruk: mgr Todeusz Piskorek

Znak sprawy: GN.6621.1033.2023

Województwo: **podkarpackie**  
 Powiat: **bieszczadzki**  
 Jednostka ewidencyjna: **180108\_5, Ustrzyki Dolne - obszar wiejski**  
 Obręb ewidencyjny: **0032, Ustjanowa Dolna**

**STAROSTA BIESZCZADZKI**

(nazwa organu wydającego dokument)

**UPROSZCZONY WYPIS Z REJESTRU GRUNTÓW**

sporządzono dnia: 10-07-2023 11:14:10

Nr jednostki rejestrowej: **G85**Osoby: **1**

Udział Forma władania	Dane osoby fizycznej / instytucji
1/1 własność	GMINA USTRZYKI DOLNE REGON: 370440070 siedziba: ul. Kopernika 1, 38-700 Ustrzyki Dolne
Uwagi: mienie komunalne - drogi dojazdowe;	

Działyki ewidencyjne: **1**

UWAGA: Liczba wszystkich działek w tej jednostce rejestrowej wynosi: 60

Numer działki Identyfikator	Adres	Powierzchnia [ha]	Użytek i klasa bonitacyjna		Nr KW lub inne dokumenty
			Oznaczenie	Pow. [ha]	
388 180108_5.0032.388		0.0277	dr	0.0277	KS2E/00020865/1
Razem powierzchnia działek [ha]:		0.0277	ha		
Słownie:		dwieście siedemdziesiąt siedem metrów kwadratowych			

Powierzchnia całej jednostki rejestrowej: **6.8283** (szesc hektarów osiem tysięcy dwieście osiemdziesiąt trzy metry kwadratowe)

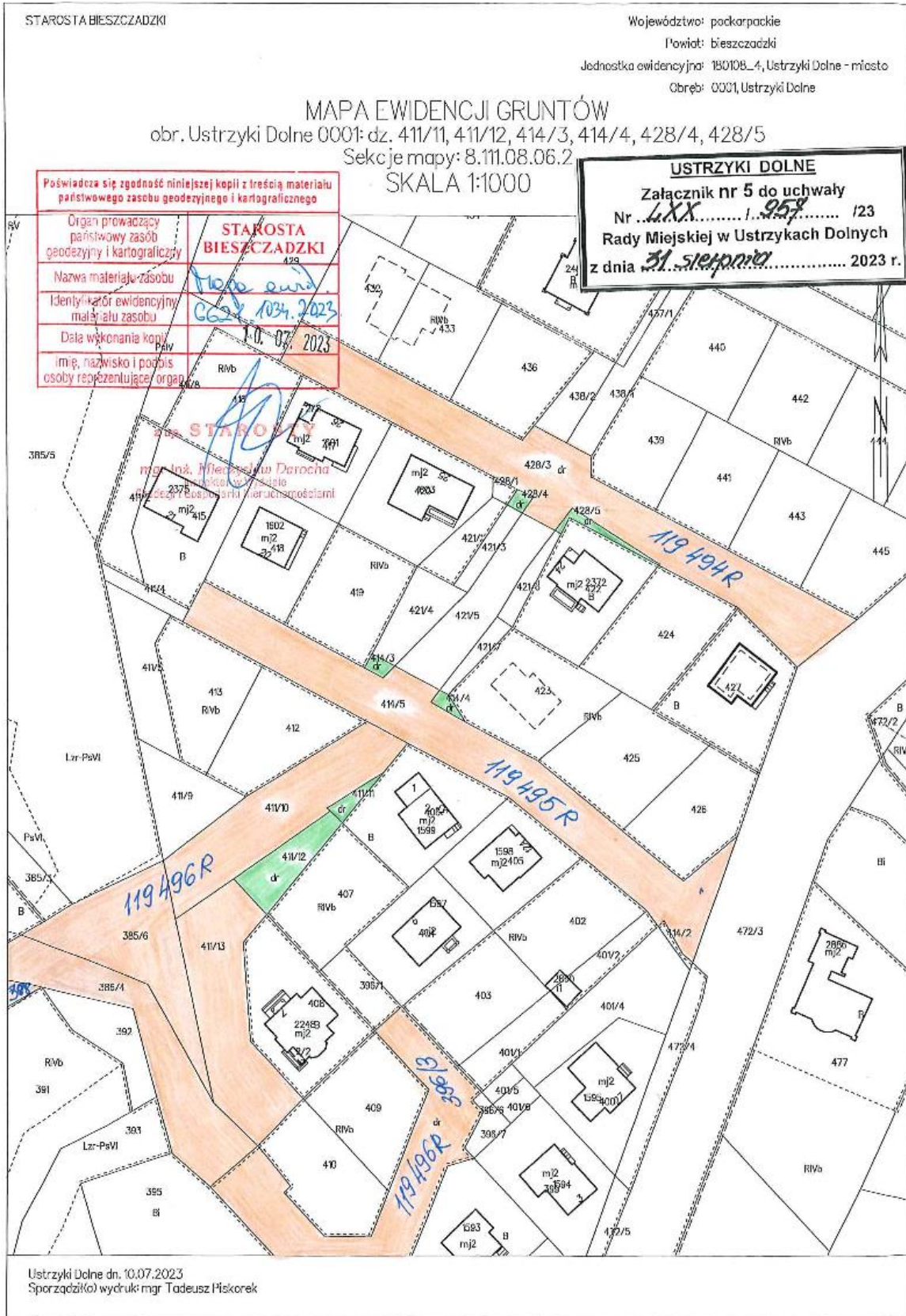
Oznaczenia użytków i klas
dr - Drogi

# up. **STAROSTY**

mgr inż. **Mieczysław Dierucha**  
 Inspektor w Wydziale  
 Geodazji i Geoinżynierii Powierzchni  
 10-07-2023

Sporządził(a): mgr Tadeusz Piskorek

(imię i nazwisko osoby reprezentującej organ  
 lub osoby upoważnionej przez organ: data i podpis)



Znak sprawy: GN.6621.1034.2023

Województwo: **podkarpackie**  
 Powiat: **bieszczadzki**  
 Jednostka ewidencyjna: **180108\_4, Ustrzyki Dolne - miasto**  
 Obręb ewidencyjny: **0001, Ustrzyki Dolne**

**STAROSTA BIESZCZADZKI**

(nazwa organu wydającego dokument)

**UPROSZCZONY WYPIS Z REJESTRU GRUNTÓW**

sporządzono dnia: 10-07-2023 11:27:14

Nr jednostki rejestrowej: **G983****Osoby: 1**

Udział Forma władania	Dane osoby fizycznej / instytucji
1/1 własność	GMINA USTRZYKI DOLNE REGON: 370440070 siedziba: ul. Kopernika 1, 38-700 Ustrzyki Dolne
Uwagi: DROGI DOJAZDOWE;	

**Działki ewidencyjne: 6**

UWAGA: Liczba wszystkich działek w tej jednostce rejestrowej wynosi: 309

Numer działki Identyfikator	Adres	Powierzchnia [ha]	Użytek i klasa bonitacyjna		Nr KW lub inno dokumenty
			Oznaczenie	Pow. [ha]	
411/11 180108_4.0001.411/11	Ustrzyki Dolne, ul. Wincentego Pola	0.0033	dr	0.0033	KS2E/00020412/1
411/12 180108_4.0001.411/12	Ustrzyki Dolne, ul. Wincentego Pola	0.0183	dr	0.0183	KS2E/00020412/1
414/3 180108_4.0001.414/3	Ustrzyki Dolne, ul. Wincentego Pola	0.0018	dr	0.0018	KS2E/00020412/1
414/4 180108_4.0001.414/4	Ustrzyki Dolne, ul. Wincentego Pola	0.0018	dr	0.0018	KS2E/00020412/1
428/4 180108_4.0001.428/4	Ustrzyki Dolne, ul. Wincentego Pola	0.0016	dr	0.0016	KS2E/00020412/1
428/5 180108_4.0001.428/5	Ustrzyki Dolne, ul. Wincentego Pola	0.0032	dr	0.0032	KS2E/00020412/1
Razem powierzchnia działek [ha]:		0.0300	ha		
Słownie:		trzysta metrów kwadratowych			

Powierzchnia całej jednostki rejestrowej: 53.2646 (piecdziesiąt trzy hektary dwa tysiące sześćset czterdzieści sześć metrów kwadratowych)

Oznaczenia użytków i klas
dr - Drogi

Sporządził(a): mgr Tadeusz Piskorek

z up. **STAROSTY**

mgr inż. **Mieczysław Darocha**  
 Inspektor Nadzoru  
 Geodezji i Geoinformacji

10-07-2023

(imię i nazwisko osoby reprezentującej organ  
 lub osoby upoważnionej przez organ; data i podpis)