



DZIENNIK URZĘDOWY

WOJEWÓDZTWA PODKARPACKIEGO

Rzeszów, dnia 21 grudnia 2020 r.

Poz. 5190

UCHWAŁA NR XXX/185/20 RADY MIEJSKIEJ W LEŻAJSKU

z dnia 16 grudnia 2020 r.

w sprawie wyznaczenia aglomeracji Leżajsk

Na podstawie art.18 ust. 2 pkt 15 ustawy z dnia 8 marca 1990 r. o samorządzie gminnym (tj. Dz. U. z 2020 r. poz. 713 ze zm.) oraz art. 87 ust. 1 i 4 ustawy z dnia 20 lipca 2017 roku Prawo wodne (tj. Dz. U. z 2020r. poz. 310) oraz art. 5 ustawy z dnia 20 lipca 2000r. o ogłaszaniu aktów normatywnych i niektórych innych aktów prawnych (t.j Dz.U.2019. poz. 1461) po uzgodnieniu z Zarządem Zlewni w Stalowej Woli Państwowego Gospodarstwa Wodnego Wody Polskie oraz Regionalnym Dyrektorem Ochrony Środowiska w Rzeszowie

Rada Miejska w Leżajsku uchwala co następuje:

§ 1. Wyznacza aglomerację Leżajsk położoną w województwie podkarpackim, powiecie leżajskim o równoważnej liczbie mieszkańców 80.000.

§ 2. Aglomeracja obejmuje swoim zasięgiem miejscowości:

- Miasto Leżajsk,
- Brzyska Wola, Dąbrowica, Kuryłówka (część), Ożanna, Słoboda, Tarnawiec,
Wólka Łamana – Gmina Kuryłówka,
- Przychojec, Stare Miasto - Gmina Leżajsk
z oczyszczalnią ścieków w mieście Leżajsk.

§ 3. Część opisowa aglomeracji stanowi załącznik nr 1 do uchwały.

§ 4. Część graficzną na mapie w skali 1:25000 określającą obszar i granice aglomeracji stanowi załącznik nr 2 do uchwały.

§ 5. Wykonanie uchwały powierza Burmistrzowi Leżajska.

§ 6. Uchyła uchwałę Nr XXIX/173/20 z dnia 23 listopada 2020 roku.

§ 7. Uchwała wchodzi w życie w ciągu 14 dni od dnia ogłoszenia w Dzienniku Urzędowym Województwa Podkarpackiego z mocą obowiązującą od 1 stycznia 2021 roku.

Przewodniczący Rady

Jerzy Jarosz

Załącznik Nr 1 do uchwały Nr XXX/185/20
Rady Miejskiej w Leżajsku
z dnia 16 grudnia 2020 r.

CZĘŚĆ OPISOWA AGLOMERACJI LEŻAJSK

1. Podstawa wyznaczenia obszaru i granic aglomeracji.

- 1) Rozporządzenie Ministra Środowiska z dnia 27 lipca 2018 roku w sprawie sposobu wyznaczania obszaru granic aglomeracji(Dz. U. z 2018, poz. 1586),
- 2) Uchwała Rady Miejskiej w Leżajsku Nr XII/99/99 z dnia 15 grudnia 1999 r. w sprawie uchwalenia Studium uwarunkowań i kierunków zagospodarowania przestrzennego miasta Leżajska z późniejszymi zmianami.
- 3) Miejscowe Plany Zagospodarowania Przestrzennego:

Nr 29A/2000, uchwalony uchwałą Nr XXXVIII/347/02 Rady Miejskiej w Leżajsku z dnia 29 sierpnia 2002 r., opublikowaną w Dzienniku Urzędowym Województwa Podkarpackiego Nr 74, poz. 1449 z dnia 22 listopada 2002 r.,

Nr 29B/2000 w rejonie ul. Studziennej i ul. Spokojnej w Leżajsku, uchwalony uchwałą Nr XXXV/319/02 Rady Miejskiej w Leżajsku z dnia 15 marca 2002 r., opublikowaną w Dzienniku Urzędowym Województwa Podkarpackiego Nr 21, poz. 430 z dnia 26 kwietnia 2002 r.,

Nr 56A/03 terenu pod zabudowę mieszkaniową i usługi, położonego w rejonie ul. Ogrodowej i ul. Sandomierskiej w Leżajsku, uchwalony uchwałą Nr XXI/219/05 Rady Miejskiej w Leżajsku z dnia 27 kwietnia 2005 r., opublikowaną w Dzienniku Urzędowym Województwa Podkarpackiego Nr 75, poz. 1261 z dnia 19 maja 2005 r.

Nr 56B/03 terenu położonego w rejonie ul. Ogrodowej w Leżajsku, uchwalony uchwałą Nr XXII/235/05 Rady Miejskiej w Leżajsku z dnia 2 czerwca 2005 r., opublikowaną w Dzienniku Urzędowym Województwa Podkarpackiego Nr 87, poz. 1439 z dnia 4 lipca 2005 r.

Nr 30A/2000, uchwalony uchwałą Nr XXVII/234/2001 Rady Miejskiej w Leżajsku z dnia 26 marca 2001 r., opublikowaną w Dzienniku Urzędowym Województwa Podkarpackiego Nr 44, poz. 756 z dnia 19 czerwca 2001 r.

Nr 30B/2000, uchwalonym uchwałą Nr XXX/260/01 Rady Miejskiej w Leżajsku z dnia 30 sierpnia 2001 r., opublikowaną w Dzienniku Urzędowym Województwa Podkarpackiego Nr 80, poz. 1397 z dnia 29 października 2001 r.,

Nr 1/98 Terenu Ośrodka Rekreacyjno- Wypoczynkowego w Ożannie "Nad Zalewem" Gmina Kuryłówka uchwała Nr VIII/42/99 Rady Gminy w Kuryłówce z dnia 5 lipca 1999r. opublikowaną w Dzienniku Urzędowym Województwa Podkarpackiego Nr 19 po.1071 z 1999r.

Nr 1/2000 terenu pod zabudowę mieszkaniową "Centrum" we wsi Kuryłówka uchwała Nr XXIII/136/2001 Rady Gminy w Kuryłówce z dnia 21 czerwca 2001r. opublikowaną w Dzienniku Urzędowym Województwa Podkarpackiego Nr 59 poz. 1022 z dnia 30 lipca 2001r.

Nr 1/02 terenu pod działalność gospodarczą we wsi: Brzyska Wola uchwała Nr III/32/03 Rady Gminy w Kuryłówce z dnia 7 lutego 2003r. opublikowaną w Dzienniku Urzędowym Województwa Podkarpackiego Nr 11 poz. 228 z dnia 8 lutego 2003r.

Nr 1/03 we wsi Dąbrowica uchwała Nr VIII/64/03 Rady Gminy w Kuryłówce z dnia 30 października 2003r. opublikowaną w Dzienniku Urzędowym Województwa Podkarpackiego Nr 169 poz. 2216 z dnia 6 grudnia 2003r.

Nr 2/03 i 3/03 we wsi Ożanna uchwała Nr VIII/64/03 Rady Gminy w Kuryłówce z dnia 30 października 2003r. opublikowaną w Dzienniku Urzędowym Województwa Podkarpackiego Nr 169 poz. 2216 z dnia 6 grudnia 2003r.

MPZ terenu położonego w części wsi Wólka Łamana uchwała Nr VIII/39/07 Rady Gminy Kuryłówka z dnia 27 kwietnia 2007r. opublikowaną w Dzienniku Urzędowym Województwa Podkarpackiego Nr 49 poz. 1295 z dnia 19 czerwca 2007r.

MPZ terenu położonego w części wsi Kuryłówka, Tarnawiec i Ożanna uchwała Nr XV/92/07 Rady Gminy Kuryłówka z dnia 21 grudnia 2007r. opublikowaną w Dzienniku Urzędowym Województwa Podkarpackiego Nr 6 poz. 123 z dnia 28 stycznia 2008r.

MPZ nr 1/2017 dla części obszaru położonego w miejscowości Kuryłówka i Kulno uchwała Nr XLIV/276/2018 Rady Gminy K-ka z dnia 17 października 2018r. opublikowaną w Dzienniku Urzędowym Województwa Podkarpackiego z dnia 23 listopada 2018r. poz. 5016.

- 4) Wieloletni plan rozwoju i modernizacji urządzeń wodociągowych i urządzeń kanalizacyjnych na lata 2018- 2021 wprowadzony uchwałą Nr XLI/257/2017 Rady miejskiej w Leżajsku z dnia 18.12.2017 roku.

2. Informacja o sieci kanalizacyjnej.

- a) Długość i rodzaj istniejącej sieci kanalizacyjnej: 196,21 km w tym 143,90 km sieci grawitacyjnej

1. Miasto Leżajsk

- 49,31 km sieci grawitacyjnej,

- 2,18 km sieci tłocznej,

2. Gmina Kuryłówka

- 63,70 km sieci grawitacyjnej,

- 39,30 km sieci tłocznej,

3. Gmina Leżajsk:

- 30,89 km sieci grawitacyjnej,

- 10,83 km sieci tłocznej,

Lp.	Kanalizacja istniejąca	Długość [km]	Liczba osób korzystających z istniejącej kanalizacji			Uwagi
			Mieszkańcy	Osoby czasowo przebywające na terenie aglomeracji [#]	Sumaryczna liczba osób [kol 4 + kol 5]	
1	2	3	4	5	6	7
1	Sanitarna grawitacyjna	143,90	20 752	476	21.228	
2	Sanitarna tłoczna	52,31				
3	Ogólnospławna grawitacyjna					
4	Ogólnospławna tłoczna					
Razem		196,21	20.752	476	21.228	

- b) Długość i rodzaj planowanej do budowy sieci kanalizacyjnej - **5,7 km w tym Stare Miasto 1,7 km i Przychojec - 4 km.**

3. Informacja o liczbie mieszkańców w aglomeracji.

- a) Liczba stałych mieszkańców aglomeracji : **20 752**

Lp.	Nazwa gminy	Liczba stałych mieszkańców
1.	Miasto Leżajsk	13 575
2.	Gmina Kuryłówka	4.455
3.	Gmina Leżajsk	2.722
	ŁĄCZNIE	20 752

- b) Liczba stałych mieszkańców aglomeracji korzystających z istniejącej sieci kanalizacyjnej: **20 688**
- c) Liczba stałych mieszkańców aglomeracji planowanych do podłączenia do nowo wybudowanej sieci kanalizacyjnej: **64**
- d) Liczba osób czasowo przebywających w aglomeracji: **476**
*(liczba zarejestrowanych miejsc noclegowych w aglomeracji).
- e) Liczba osób czasowo przebywających w aglomeracji korzystających z sieci kanalizacyjnej: **476**,
- f) Liczba osób czasowo przebywających w aglomeracji planowanych do podłączenia do nowo wybudowanej sieci kanalizacyjnej – 0.

4. *Obliczenie wskaźnika koncentracji.**

Planowane do budowy odcinki stanowią rozbudowę istniejącej sieci – (dla dobudowanej części 750Mk/5,7km = 132 Mk/km)

5. *Informacja o przemyśle występującym w aglomeracji.*

- a) Liczba RLM przemysłu w aglomeracji - RLM przemysłu – **58 772**,
- b) Liczba RLM przemysłu obsługiwana przez istniejącą sieć kanalizacyjną - RLM przemysłu jest obsługiwane przez sieć kanalizacyjną - **58.772**,
- c) Liczba RLM przemysłu planowana do podłączenia do nowo wybudowanej sieci kanalizacyjnej wraz ze wskazaniem nazw zakładów przemysłowych planowanych do podłączenia do sieci kanalizacyjnej - **nie przewiduje się.**

6. *Informacja o oczyszczalniach ścieków w aglomeracji.*

- a) Informacja o istniejących oczyszczalniach ścieków.

Na terenie aglomeracji istnieje Miejska Oczyszczalnia Ścieków mechaniczno-biologiczna o przepustowości 11 500 m³/dobę (maks. 15 500 m³/dobę) położona w mieście Leżajsk, ul Siedlanka Boczna 2, na działkach o nr ewidencyjnych 740/6 oraz 6686/3, współrzędne oczyszczalni E: 22,4363/N:50,2763, współrzędne geograficzne wylotu: E: 22,4480/N: 50,2832, odbiornik ścieków rzeka San.

Informacja o planowanych do budowy oczyszczalniach ścieków.

Planuje się „**Rozbudowę Miejskiej Oczyszczalni Ścieków w Leżajsku wraz z rozbudową urządzeń towarzyszących**” z terminem zakończenia robót na **30.06.2022 r.**

- b) Nie planuje się budowy nowej oczyszczalni
- c) Czy sieć kanalizacyjna zakończona jest końcowym punktem zrzutu. W przypadku odpowiedzi twierdzącej należy wskazać do której aglomeracji ścieki te będą odprowadzane, wraz z określeniem obciążenia tej oczyszczalni ścieków - nie zakończona końcowym punktem zrzutu.

7. *System gospodarki ściekowej w aglomeracji.*

- a) Średnia dobowo ilość ścieków komunalnych powstających na terenie aglomeracji oraz skład jakościowy tych ścieków: 4 723 m³/d,

Wartość wskaźników zanieczyszczeń w ściekach surowych:

Zawiesina ogólna	400,56 mg/l
BZT5	817,96 mg O ₂ /l,
CHZT	1666,80 mg O ₂ /l,

Wartość wskaźników ścieków oczyszczonych:

zawiesina ogólna	6,23 mg/l,
BZT5-	4,28 mg O ₂ /l,
ChZT –	28,34 mg O ₂ /l

Najwyższa dopuszczalna wartość wskaźników zgodnie z pozwoleniem wodnoprawnym:

Zawiesina ogólna	52,5 mg/l
BZT5	22,5 mg O ₂ /l,
CHZT	187,5 mg O ₂ /l,

- a) Przepustowość istniejącej oczyszczalni ścieków w m³/d: 11.500 m³/d
- b) Wydajność istniejącej oczyszczalni ścieków wyrażona w RLM **164 681**.
- c) Ilość i skład jakościowy ścieków przemysłowych odprowadzanych przez zakłady do systemu kanalizacji zbiorczej.

Ilość ścieków przemysłowych:	519 508 m ³ /rok
Zawiesina ogólna -	236,27 mg/l
BZT5	1 207,66 mgO ₂ /l,
CHZT	2 174,29 mgO ₂ /l,

- e) Ilość ścieków powstających na terenie aglomeracji nieobjętych systemem kanalizacji zbiorczej, gdzie zastosowano systemy indywidualne albo planuje się zastosowanie systemów indywidualnych lub innych rozwiązań zapewniających taki sam poziom ochrony środowiska jak w przypadku systemów kanalizacji zbiorczej (zbiorniki bezodpływowe, przydomowe oczyszczalnie ścieków): 0,00
- f) Rodzaj istniejącej oczyszczalni ścieków - PUB1 - oczyszczalnia biologiczna z podwyższonym usuwaniem związków azotu (N), fosforu (P) spełniająca standardy odprowadzanych ścieków dla aglomeracji $\geq 100\ 000$ RLM

8. Uzasadnienie określonej RLM aglomeracji.

Wyszczególnienie:	RLM
Liczba mieszkańców korzystających z istniejącej sieci kanalizacyjnej (pkt 5.1 Tab. 1 kol. 4)	20 688
Liczba mieszkańców, planowanych do przyłączenia do sieci kanalizacyjnej, na której wykonanie środki finansowe zostały pozyskane (pkt 5.1 Tab. 2 kol. 4)	0
Liczba mieszkańców planowanych do podłączenia do projektowanej sieci kanalizacyjnej (pkt 5.2.1 kol. 4 + pkt 5.2.2 kol. 4)	64
Liczba osób czasowo przebywających korzystających z sieci kanalizacyjnej (pkt 5.1 Tab. 1 kol. 5)	476
Liczba osób czasowo przebywających, planowanych do przyłączenia do sieci kanalizacyjnej, na której wykonanie środki finansowe zostały pozyskane (pkt 5.1 Tab. 2 kol. 5)	0
Liczba osób czasowo przebywających planowanych do podłączenia do projektowanej sieci kanalizacyjnej (pkt 5.2.1 kol. 5 + pkt 5.2.2 kol. 5)	0
Równoważna Liczba Mieszkańców wynikająca z dobowego ładunku ścieków odprowadzanych przez zakłady przemysłowe i usługowe korzystające z istniejącej sieci kanalizacyjnej [kol. 3 pkt 6.5 / 60 g/d]	58 772
RLM aglomeracji	80 000

9. Informacja o strefach ochronnych ujęć wody, zawierająca oznaczenie aktów prawa miejscowego lub o decyzjach ustanawiających te strefy oraz zakazy, nakazy i ograniczenia obowiązujące na tych terenach.

Na terenie aglomeracji Leżajsk znajdują się następujące strefy:

I. Strefa ochronna ujęcia wody podziemnej dla potrzeb wodociągu miasta Leżajsk „Nad Stojadłem” ustanowiona Rozporządzeniem Nr 15/2015 Dyrektora Regionalnego Zarządu Gospodarki Wodnej w Krakowie z dnia 30 lipca 2015 r.

Na terenie ochrony bezpośredniej obowiązują zakazy i nakazy, o których mowa w art. 128 ustawy z dnia 20 lipca 2017 r. - Prawo wodne.

1. Na terenie ochrony pośredniej zabrania się:

- 1) wprowadzania ścieków do ziemi realizowanego w ramach szczególnego korzystania z wód, z wyłączeniem spełniających wymagania określone w przepisach odrębnych:
 - a) ścieków pochodzących ze stacji uzdatniania wody,
 - b) wód opadowych i roztopowych;
 - 2) wprowadzania ścieków do ziemi realizowanego w ramach zwykłego korzystania z wód, w przypadku gdy miejsce wprowadzania ścieków lub dno urządzenia wodnego jest oddzielone warstwą gruntu o miąższości mniejszej niż 3 m od najwyższego użytkowego poziomu wodonośnego wód podziemnych;
 - 3) rolniczego wykorzystania ścieków;
 - 4) nawożenia gnojowicą;
 - 5) składowania lub przechowywania obornika bezpośrednio na gruncie w przyzmacach polowych;
 - 6) lokalizowania składowisk odpadów niebezpiecznych, innych niż niebezpieczne i obojętne oraz obojętnych;
 - 7) składowania lub przechowywania odpadów promieniotwórczych;
 - 8) lokalizowania magazynów oraz rurociągów transportu ropy naftowej, produktów ropopochodnych, a także substancji szczególnie szkodliwych dla środowiska wodnego, w tym również substancji priorytetowych określonych w przepisach odrębnych, z wyłączeniem:
 - a) magazynów butli oraz zbiorników przeznaczonych do magazynowania gazu płynnego wraz z rurociągami do transportu gazu,
 - b) zbiorników przeznaczonych do magazynowania oleju opałowego oraz paliw płynnych wykorzystywanych do generatorów prądotwórczych, wraz z rurociągami do ich transportu;
 - 9) lokalizowania zakładów przemysłowych, których instalacje zaliczane są do przedsięwzięć mogących zawsze lub potencjalnie znacząco oddziaływać na środowisko, określonych w przepisach odrębnych;
 - 10) mycia pojazdów mechanicznych poza myjniami;
 - 11) lokalizowania nowych ujęć wód podziemnych z wyłączeniem:
 - a) studni zastępczych lub awaryjnych istniejących studni,
 - b) ujęć eksploatowanych w ramach zwykłego korzystania z wód;
 - 12) lokalizowania cmentarzy oraz grzebania zwłok zwierzęcych;
 - 13) wydobywania kopalin;
 - 14) zmiany lasu na użytek rolny;
 - 15) lokalizowania, innych niż wymienione powyżej, przedsięwzięć mogących zawsze znacząco lub potencjalnie znacząco oddziaływać na środowisko określonych w odrębnych przepisach,
10. *Informacja o obszarach ochronnych zbiorników wód śródlądowych zawierająca oznaczenie aktów prawa miejscowego ustanawiających te obszary oraz zakazy, nakazy i ograniczenia obowiązujące na tych obszarach.*
- II. Strefa ochronna ujęcia wody podziemnej dla potrzeb „Grupy Żywiec S.A.” ustanowiona Rozporządzeniem Nr 13/2015 Dyrektora Regionalnego Zarządu Gospodarki Wodnej w Krakowie z dnia 24 lipca 2015 r.**

Na terenie ochrony bezpośredniej obowiązują zakazy i nakazy, o których mowa w art. 128 ustawy z dnia 20 lipca 2017 r. - Prawo wodne.

1. Na terenie ochrony pośredniej zabrania się:

- 1) wprowadzania ścieków do ziemi realizowanego w ramach szczególnego korzystania z wód, z wyłączeniem spełniających wymagania określone w przepisach odrębnych:
 - a) ścieków pochodzących ze stacji uzdatniania wody,
 - b) wód opadowych i roztopowych;
- 2) wprowadzania ścieków do ziemi realizowanego w ramach zwykłego korzystania z wód, w przypadku gdy miejsce wprowadzania ścieków lub dno urządzenia wodnego jest oddzielone warstwą gruntu o miąższości mniejszej niż 3 m od najwyższego użytkowego poziomu wodonośnego wód podziemnych;
- 3) rolniczego wykorzystania ścieków;
- 4) nawożenia gnojowicą;
- 5) składowania lub przechowywania obornika bezpośrednio na gruncie w przyzmacach polowych;
- 6) lokalizowania składowisk odpadów niebezpiecznych, innych niż niebezpieczne i obojętne oraz obojętnych;
- 7) składowania lub przechowywania odpadów promieniotwórczych;
- 8) lokalizowania magazynów oraz rurociągów transportu ropy naftowej, produktów ropopochodnych, a także substancji szczególnie szkodliwych dla środowiska wodnego, w tym również substancji priorytetowych określonych w przepisach odrębnych, z wyłączeniem:
 - a) magazynów butli oraz zbiorników przeznaczonych do magazynowania gazu płynnego wraz z rurociągami do transportu gazu,
 - b) zbiorników przeznaczonych do magazynowania oleju opałowego oraz paliw płynnych wykorzystywanych do generatorów prądotwórczych, wraz z rurociągami do ich transportu;
- 9) lokalizowania zakładów przemysłowych, których instalacje zaliczane są do przedsięwzięć mogących zawsze lub potencjalnie znacząco oddziaływać na środowisko, określonych w przepisach odrębnych;
- 10) mycia pojazdów mechanicznych poza myjniami;
- 11) lokalizowania nowych ujęć wód podziemnych z wyłączeniem:
 - a) studni zastępczych lub awaryjnych istniejących studni,
 - b) ujęć eksploatowanych w ramach zwykłego korzystania z wód;
- 12) lokalizowania cmentarzy oraz grzebania zwłok zwierzęcych;
- 13) wydobywania kopalin;
- 14) zmiany lasu na użytek rolny;
- 15) lokalizowania, innych niż wymienione powyżej, przedsięwzięć mogących zawsze znacząco lub potencjalnie znacząco oddziaływać na środowisko określonych w odrębnych przepisach, dla których przeprowadzona ocena oddziaływania na środowisko wykazała negatywne oddziaływanie na wody podziemne.

III. Strefa ochronna ujęcia wody podziemnej dla potrzeb „HORTINO Zakładu Przetwórstwa Owocowo-Warzywnego Leżajsk Sp. z o.o.” ustanowiona Rozporządzeniem Nr 14/2015 Dyrektora Regionalnego Zarządu Gospodarki Wodnej w Krakowie z dnia 30 lipca 2015 r.

Na terenie ochrony bezpośredniej obowiązują zakazy i nakazy, o których mowa w art. 128 ustawy z dnia 20 lipca 2017 r. - Prawo wodne.

1. Na terenie ochrony pośredniej zabrania się:

- 1) wprowadzania ścieków do ziemi realizowanego w ramach szczególnego korzystania z wód, z wyłączeniem spełniających wymagania określone w przepisach odrębnych:
 - a) ścieków pochodzących ze stacji uzdatniania wody,

- b) wód opadowych i roztopowych;
- 2) wprowadzania ścieków do ziemi realizowanego w ramach zwykłego korzystania z wód, w przypadku gdy miejsce wprowadzania ścieków lub dno urządzenia wodnego jest oddzielone warstwą gruntu o miąższości mniejszej niż 3 m od najwyższego użytkowego poziomu wodonośnego wód podziemnych;
- 3) rolniczego wykorzystania ścieków;
- 4) nawożenia gnojowicą;
- 5) składowania lub przechowywania obornika bezpośrednio na gruncie w przyzmacach polowych;
- 6) lokalizowania składowisk odpadów niebezpiecznych, innych niż niebezpieczne i obojętne oraz obojętnych;
- 7) składowania lub przechowywania odpadów promieniotwórczych;
- 8) lokalizowania magazynów oraz rurociągów transportu ropy naftowej, produktów ropopochodnych, a także substancji szczególnie szkodliwych dla środowiska wodnego, w tym również substancji priorytetowych określonych w przepisach odrębnych, z wyłączeniem:
 - a) magazynów butli oraz zbiorników przeznaczonych do magazynowania gazu płynnego wraz z rurociągami do transportu gazu,
 - b) zbiorników przeznaczonych do magazynowania oleju opałowego oraz paliw płynnych wykorzystywanych do generatorów prądotwórczych, wraz z rurociągami do ich transportu;
- 9) lokalizowania zakładów przemysłowych, których instalacje zaliczane są do przedsięwzięć mogących zawsze lub potencjalnie znacząco oddziaływać na środowisko, określonych w przepisach odrębnych;
- 10) mycia pojazdów mechanicznych poza myjniami;
- 11) lokalizowania nowych ujęć wód podziemnych z wyłączeniem:
 - a) studni zastępczych lub awaryjnych istniejących studni,
 - b) ujęć eksploatowanych w ramach zwykłego korzystania z wód;
- 12) lokalizowania cmentarzy oraz grzebania zwłok zwierzęcych;
- 13) wydobywania kopalini;
- 14) zmiany lasu na użytek rolny.
- 15) lokalizowania, innych niż wymienione powyżej, przedsięwzięć mogących zawsze znacząco lub potencjalnie znacząco oddziaływać na środowisko określonych w odrębnych przepisach, dla których przeprowadzona ocena oddziaływania na środowisko wykazała negatywne oddziaływanie na wody podziemne.

IV. Strefa ochronna ujęcia wody podziemnej dla potrzeb miejscowości „Przychojec” gmina Leżajsk ustanowiona Rozporządzeniem Nr 21/2016 Dyrektora Regionalnego Zarządu Gospodarki Wodnej w Krakowie z dnia 19 lipca 2016 r.

Na terenie ochrony bezpośredniej obowiązują zakazy i nakazy, o których mowa w art. 128 ustawy z dnia 20 lipca 2017 r. - Prawo wodne.

1. Na terenie ochrony pośredniej zabrania się:

- 1) wprowadzania ścieków do ziemi realizowanego w ramach szczególnego korzystania z wód, z wyłączeniem spełniających wymagania określone w przepisach odrębnych:
 - a) ścieków pochodzących ze stacji uzdatniania wody,
 - b) wód opadowych i roztopowych;
- 2) wprowadzania ścieków do ziemi realizowanego w ramach zwykłego korzystania z wód, w przypadku gdy miejsce wprowadzania ścieków lub dno urządzenia wodnego jest oddzielone warstwą gruntu o miąższości mniejszej niż 3 m od najwyższego użytkowego poziomu wodonośnego wód podziemnych;
- 3) rolniczego wykorzystania ścieków;
- 4) nawożenia gnojowicą;

- 5) składowania lub przechowywania obornika bezpośrednio na gruncie w przyzmach polowych;
- 6) lokalizowania składowisk odpadów niebezpiecznych, innych niż niebezpieczne i obojętne oraz obojętnych;
- 7) składowania lub przechowywania odpadów promieniotwórczych;
- 8) lokalizowania magazynów oraz rurociągów transportu ropy naftowej, produktów ropopochodnych, a także substancji szczególnie szkodliwych dla środowiska wodnego, w tym również substancji priorytetowych określonych w przepisach odrębnych, z wyłączeniem:
 - a) magazynów butli oraz zbiorników przeznaczonych do magazynowania gazu płynnego wraz z rurociągami do transportu gazu,
 - b) zbiorników przeznaczonych do magazynowania oleju opałowego oraz paliw płynnych wykorzystywanych do generatorów prądotwórczych, wraz z rurociągami do ich transportu;
- 9) lokalizowania zakładów przemysłowych, których instalacje zaliczane są do przedsięwzięć mogących zawsze lub potencjalnie znacząco oddziaływać na środowisko, określonych w przepisach odrębnych;
- 10) mycia pojazdów mechanicznych poza myjniami;
- 11) lokalizowania nowych ujęć wód podziemnych z wyłączeniem:
 - a) studni zastępczych lub awaryjnych istniejących studni,
 - b) ujęć eksploatowanych w ramach zwykłego korzystania z wód;
- 12) lokalizowania cmentarzy oraz grzebania zwłok zwierzęcych;
- 13) wydobywania kopalin;

11. *Informacja o formach ochrony przyrody, o których mowa w art. 6 ustawy z dnia 16 kwietnia 2004 r. o ochronie przyrody, zawierająca nazwę formy ochrony przyrody oraz tytuł i miejsce ogłoszenia aktu prawnego tworzącego, ustanawiającego albo wyznaczającego formę ochrony przyrody, oraz informacja o obszarach mających znaczenie dla Wspólnoty znajdujących się na liście, o której mowa w art. 27 ust. 1 tej ustawy.*

Na terenie aglomeracji Leżajsk występuje:

- 1) Kuryłowski Obszar Chronionego Krajobrazu ustanowiony Uchwałą NR XXXIX/787/13 Sejmiku Województwa Podkarpackiego z dnia 28 października 2013 r. ze zmianą dokonaną uchwałą Nr XXIV/433/16 Sejmiku Województwa Podkarpackiego z dnia 27 czerwca 2016 roku oraz zmianą dokonaną uchwałą Nr XLII/735/17 Sejmiku Województwa Podkarpackiego z 25 września 2017 roku.
- 2) Pomnik przyrody drzewo gatunku Lipa szerokolistna – *Tilia platyphyllos* ustanowiony Orzeczeniem Prezydium Wojewódzkiej Rady Narodowej w Rzeszowie Nr RLS VI-7140-11/79 z 27 listopada 1979 r. Dz. Urz. WRN w Rzeszowie Nr 9, poz. 114 z dnia 23.10.1980 roku.

12. *Badanie spełnienia przez aglomerację warunków Dyrektywy ściekowej 91/271/EWG.*

- a) Warunek I (art. 3 Dyrektywy) procent skanalizowania w aglomeracji - 100 %
- b) Warunek II (art. 10 Dyrektywy) - wydajność oczyszczalni w aglomeracji 164 681 > RLM mieszkańców
- c) Warunek III (art. 4 i art. 5 Dyrektywy) standardy oczyszczania ścieków.*

PUB1 - oczyszczalnia biologiczna z podwyższonym usuwaniem związków azotu (N), fosforu (P) spełniająca standardy odprowadzanych ścieków.

Standardy oczyszczalni ścieków są spełnione gdyż spełniają warunki Dyrektywy ściekowej 91/271/EGW.

CZEŚĆ GRAFICZNA AGLOMERACJI LEŻAJSK

Część graficzna zawiera oznaczenie:

- a) granic obszaru objętego lub przewidzianego do objęcia zasięgiem systemu kanalizacji zbiorczej gminy lub jej obszaru współtworzącego aglomerację na mapie w skali 1:25 000,
- b) istniejącą oczyszczalnię ścieków, do której są odprowadzane ścieki komunalne z obszaru aglomeracji,

- c) granic administracyjnych gmin zgodnie z danymi z państwowego rejestru granic i powierzchni jednostek podziałów terytorialnych kraju,
- d) granic stref ochronnych ujęć wody obejmujących tereny ochrony bezpośredniej i tereny ochrony pośredniej zgodnie z informacjami z systemu informacyjnego gospodarowania wodami,
- e) granic obszarów ochronnych zbiorników wód śródlądowych zgodnie z informacjami z systemu informacyjnego gospodarowania wodami,
- f) granic form ochrony przyrody, o których mowa w art. 6 ustawy z dnia 16 kwietnia 2004 r. o ochronie przyrody, lub obszarów mających znaczenie dla Wspólnoty znajdujących się na liście, o której mowa w art. 27 ust. 1 tej ustawy, zgodnie z informacjami z centralnego rejestru form ochrony przyrody,
- g) skali projektu aglomeracji w formie liczbowej i liniowej.

Załącznik Nr 2 do uchwały
Rady Miejskiej w Leżajsku
XXX/185/20 z 16.12.2020

	ARKUSZ NR 3 KULNO		
	ARKUSZ NR 4 KULNO	ARKUSZ NR 8 WÓLKA ŁAMANA BRZYSKA WOLA	ARKUSZ NR 11 JASTRZĘBIEC
ARKUSZ NR 1 PRZYCHOJEC	ARKUSZ NR 5 KULNO KURYŁÓWKA STARE MIASTO PRZYCHOJEC	ARKUSZ NR 9 BRZYSKA WOLA	ARKUSZ NR 12 SŁOBODA
ARKUSZ NR 2 LEŻAJSK	ARKUSZ NR 6 KURYŁÓWKA TARNAWIEC STARE MIASTO LEŻAJSK	ARKUSZ NR 10 OŻANNA DĄBROWICA	ARKUSZ NR 13 KOLONIA POLSKA
	ARKUSZ NR 7 LEŻAJSK		

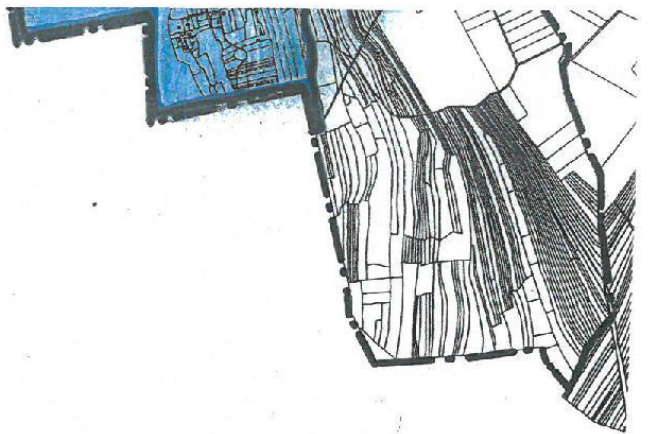
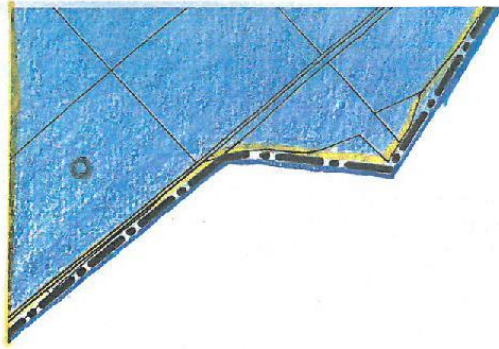
SKALA 1 : 25 000

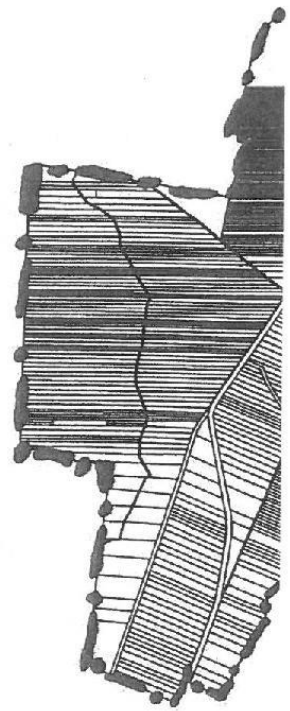
LEGENDA:

- • — • GRANICE ADMINISTRACYJNE GMINY
- OBSZAR AGLOMERACJI
- STREFY OCHRONNE UJEĆ WÓD
- GRANICE FORM OCHRONY PRZYRODY:
- KURYŁOWSKI OBSZAR CHRONIONEGO
- KRAJOBRAZU
- OBSZAR NATURA 2000
- POMNIKI PRZYRODY
- UŻYTKI EKOLOGICZNE
- REZERWATY PRZYRODY
- OCZYSZCZALNIA ŚCIEKÓW
- POMNIKI PRZYRODY



I



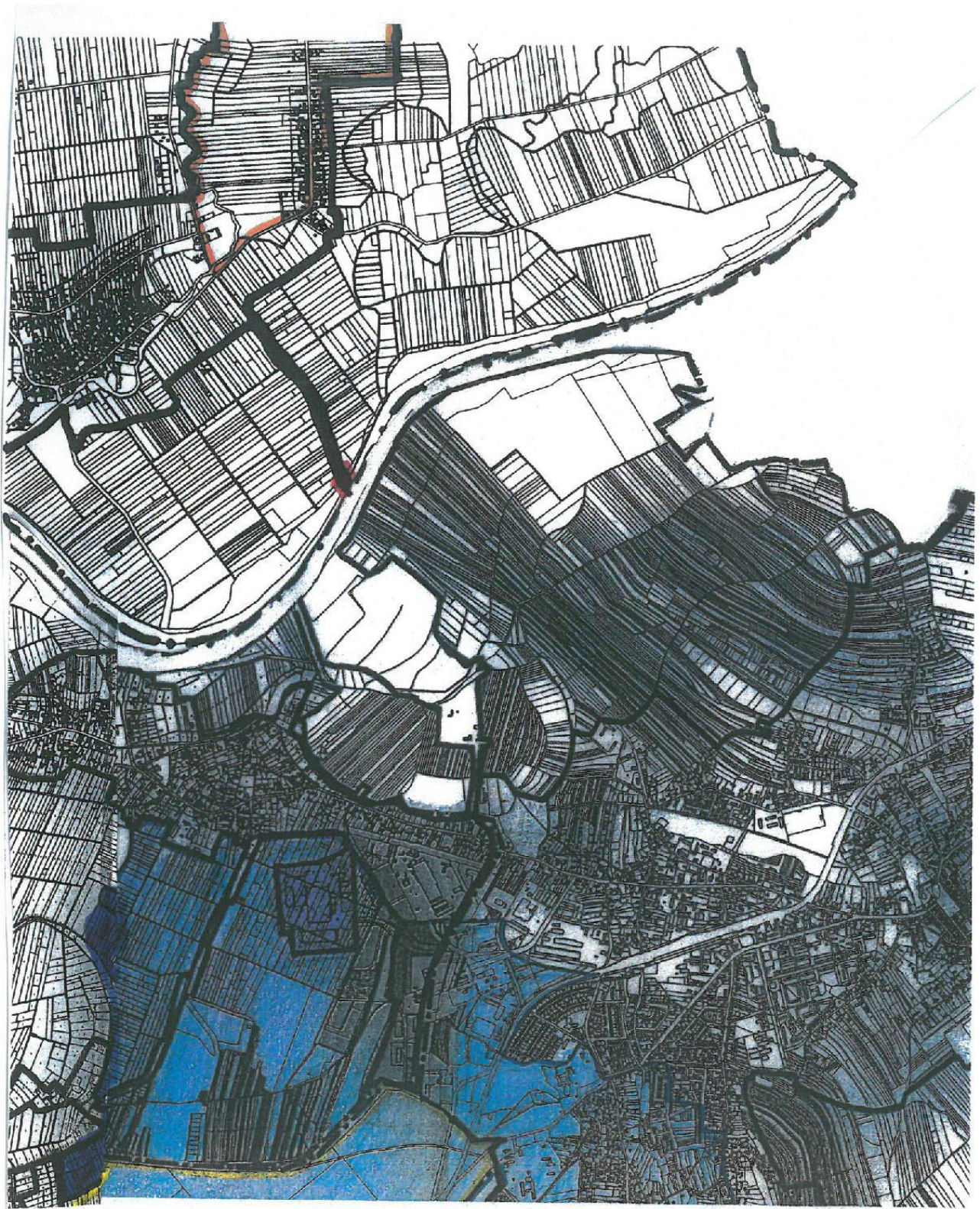




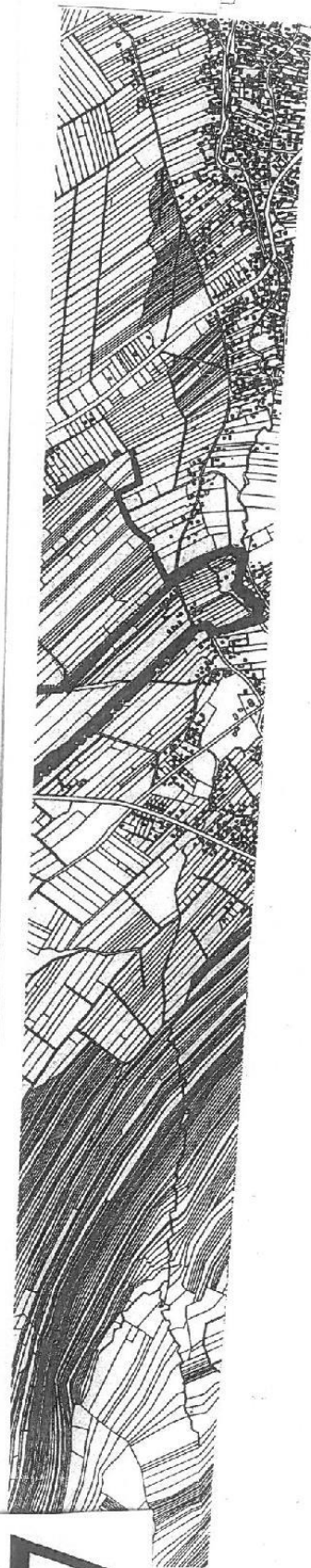
4



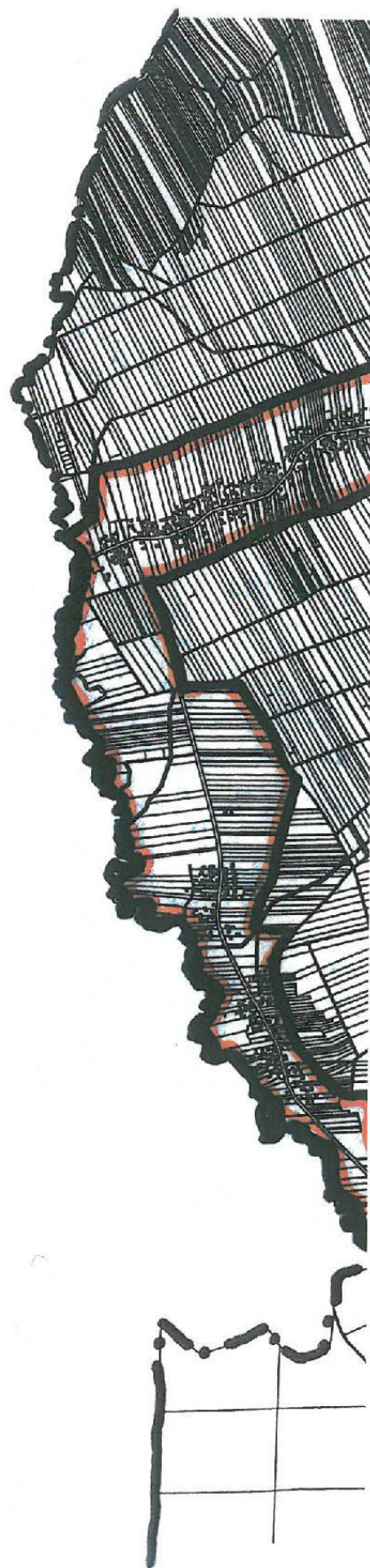
5



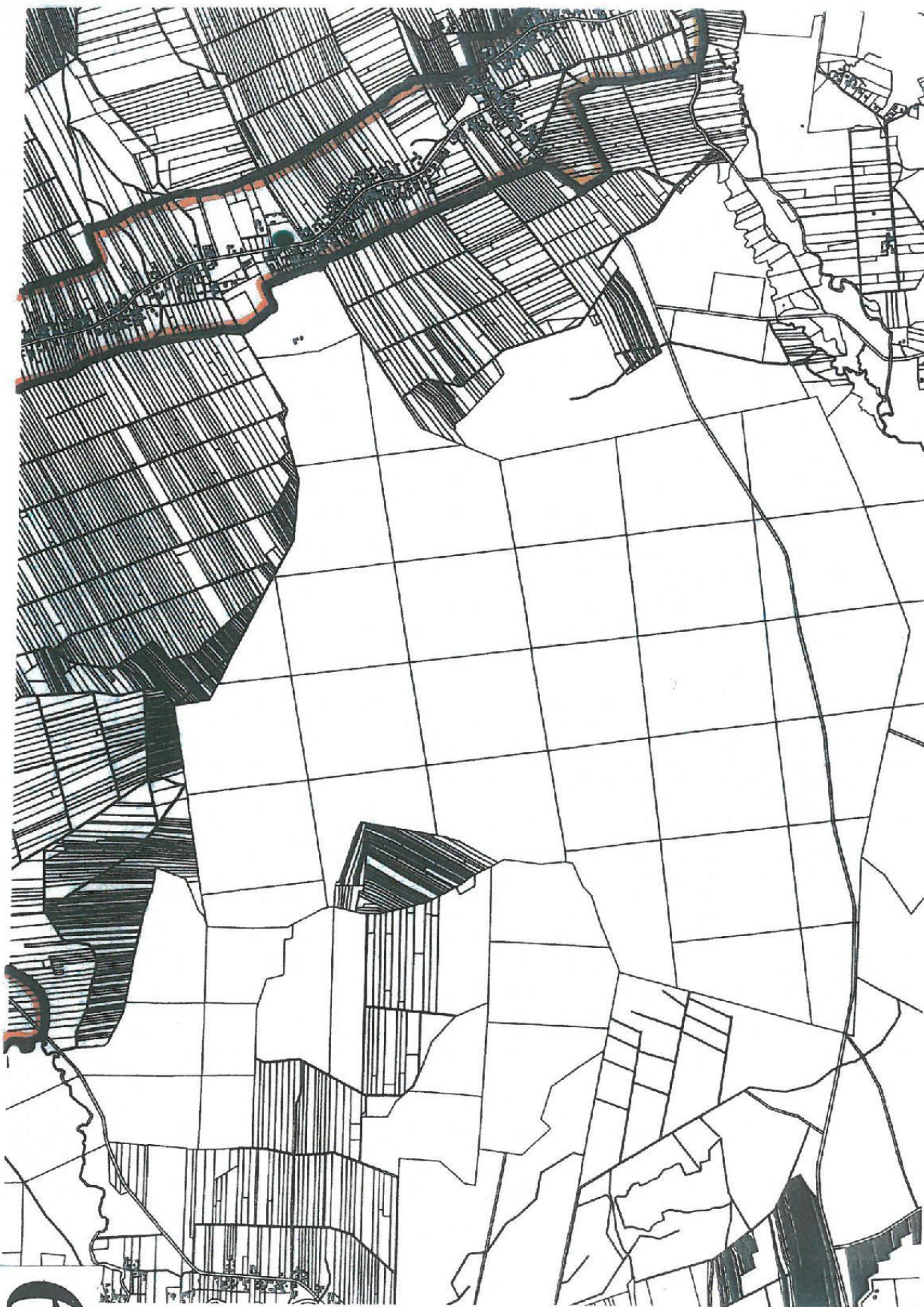
9



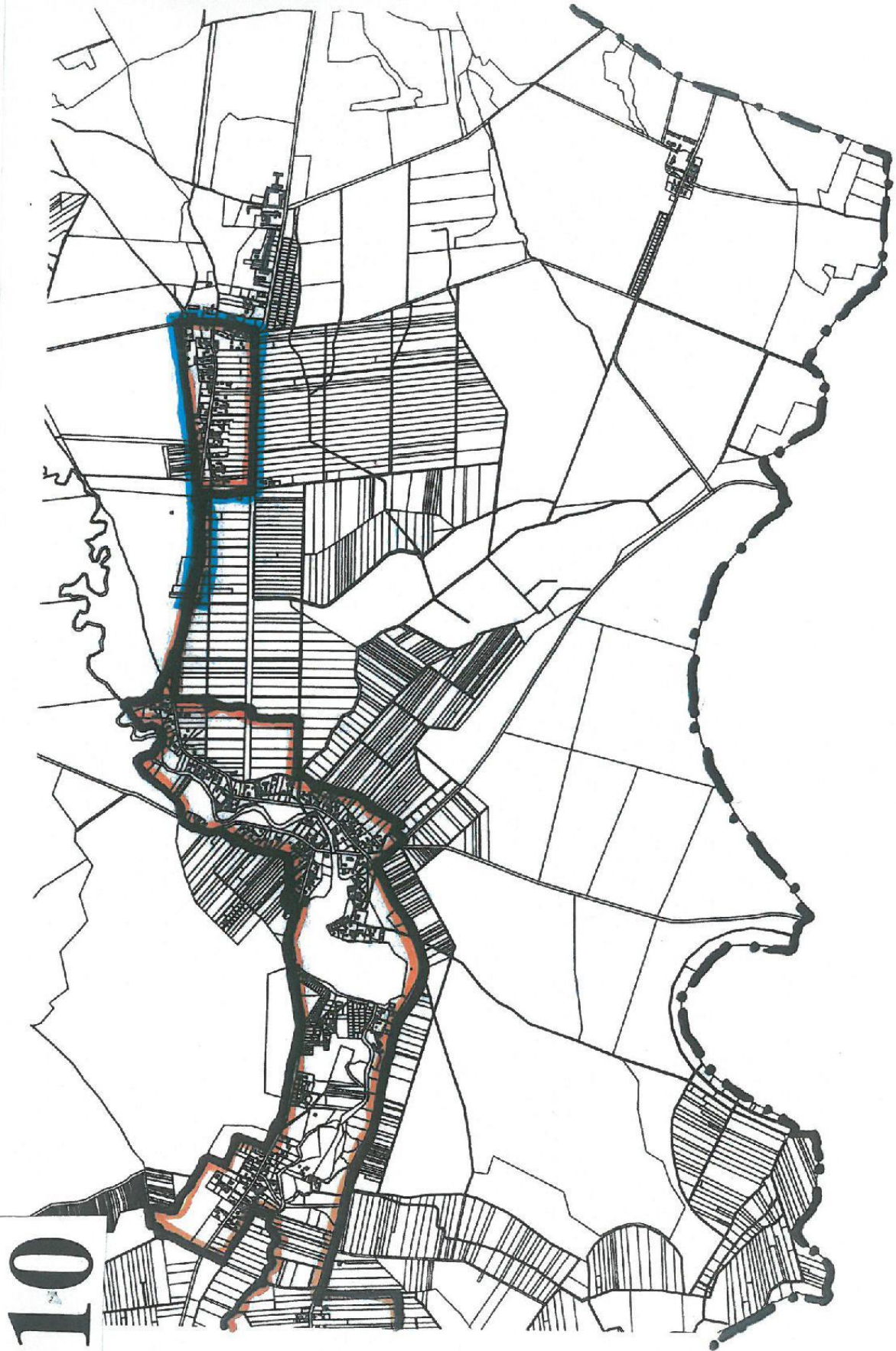
7



8



9





11





Uzasadnienie

Aglomerację Leżajsk tworzy się zgodnie z art. 18 ust. 2 pkt 15 ustawy z dnia 8 marca 1990 r. o samorządzie gminnym (t.j. Dz. U. z 2020 r. poz. 713 z późn. zm.) oraz na podstawie art. 87 ust. 1 i ust. 4 ustawy z dnia 20 lipca 2017 r. Prawo wodne (t.j. Dz. U. z 2020 r. poz. 310 z późn. zm.).

Zgodnie z zapisami ustawy Prawo wodne z dniem 1 stycznia 2021 roku rozporządzenie nr 87/06 Wojewody Podkarpackiego z dnia 28 listopada 2006 roku w sprawie wyznaczenia aglomeracji Leżajsk (Dz. U. Woj. Podkarpackiego 141 poz. 2053) zachowuje moc nie dłużej niż do 31 grudnia 2020 roku.

Dla zachowania ciągłości funkcjonowania aglomeracji Rada Miejska w Leżajsku wyznacza Aglomerację Leżajsk zgodnie z Rozporządzeniem Ministra Gospodarki Morskiej i Żeglugi Śródlądowej z dnia 2 lipca 2018 r. w sprawie sposobu wyznaczania obszarów i granic aglomeracji (Dz. U. poz. 1586).

Aglomerację ustanawia się na podstawie przeglądu aglomeracji dokonanego przez Burmistrza Leżajska, zgodnie z art. 92 ustawy Prawo wodne. W celu utworzenia aglomeracji Leżajsk, gminy, które wchodzi w jej skład tj. gmina Leżajsk oraz gmina Kuryłówka zawarły w dniu 30 października 2020 roku Porozumienie nr 1/2020. Zostało ono opublikowane w Dzienniku Urzędowym Województwa Podkarpackiego z dnia 3 listopada 2020 roku pod pozycją 4111.

Miasto Leżajsk, ze względu na największą wartość RLM stanowi gminę wiodącą i odpowiedzialne jest za prace związane z utworzeniem aglomeracji i ewentualnymi jej zmianami.

Zgodnie z art. 87 ust. 4 ustawy Prawo Wodne wyznaczenie aglomeracji przez Burmistrza Leżajska następuje po uzgodnieniu z Wodami Polskimi, a w zakresie obszarów objętych przynajmniej jedną formą ochrony przyrody z właściwym Regionalnym Dyrektorem Ochrony Środowiska w Rzeszowie.