



# DZIENNIK URZĘDOWY

## WOJEWÓDZTWA PODKARPACKIEGO

---

Rzeszów, dnia poniedziałek, 15 października 2018 r.

Poz. 4272

### UCHWAŁA NR XLVI/379/2018 RADY GMINY SANOK

z dnia 13 września 2018 r.

#### w sprawie zaliczenia dróg do kategorii dróg gminnych

Na podstawie art.18 ust.2 pkt 15 ustawy z dnia 8 marca 1990r. o samorządzie gminnym (Dz. U. z 2018r. poz. 994 z późn. zm.) oraz art.7 ust.2 i ust 3, ustawy z 21 marca 1985r. o drogach publicznych (Dz. U. z 2017r. poz. 2222 z późn. zm.), po zasięgnięciu opinii Zarządu Powiatu Sanockiego,

Rada Gminy Sanok  
uchwała się, co następuje:

**§ 1.** Zalicza się do kategorii dróg gminnych następujące drogi położone na terenie Gminy Sanok:

- 1) w miejscowości Pisarowce od drogi krajowej nr 28 Zator-Sanok-Medyka w kier. „Łośnicy” - dz. nr ewid. 537, 138 obręb Pisarowce,
- 2) w miejscowości Pisarowce od drogi krajowej nr 28 Zator-Sanok-Medyka w kierunku „Osiedla Za Torami” do drogi krajowej nr 28 Zator-Sanok-Medyka; dz. nr ewid. 520, 20/2, 502/1, 502/2, obręb Pisarowce,
- 3) w miejscowości Pisarowce od drogi krajowej nr 28 Zator-Sanok-Medyka w kier. Lasu - dz. nr ewid. 494, 267/3, 267/2, 267/1 obręb Pisarowce,
- 4) w miejscowości Sanoczek oraz Zabłotce od drogi krajowej nr 28 Zator-Sanok-Medyka w kier. „Osiedla Tuchorz-Sanoczek” - działki nr ewid. 12, 14, 22, 9/2 obręb Sanoczek oraz działki nr ewid. 358/3 obręb Zabłotce,
- 5) w miejscowości Zabłotce od przejazdu kolejowego w km 102,091 w kier. przepompowni - działka nr ewid. 504 obręb Zabłotce,
- 6) w miejscowości Załuż od drogi powiatowej 2227R Załuż-Lesko w kier. rzeki San - działki nr ewid. 190, 186/1, 187, 224 obręb Załuż,
- 7) w miejscowości Załuż od drogi powiatowej 2227R Załuż-Lesko w kier. „Osiedla Domków Letniskowych” – działki nr ewid. 193/2, 193/1, 194/1, 194/2 obręb Załuż,
- 8) w miejscowości Załuż od drogi powiatowej nr 2227R Załuż-Lesko w kier. Pól - działki nr ewid. 177, 195 obręb Załuż,
- 9) w miejscowości Załuż od drogi krajowej nr 28 Zator-Sanok-Medyka w kier. przysiółka „Debry” - działki nr ewid. 188/1, 216/8 obręb Załuż.

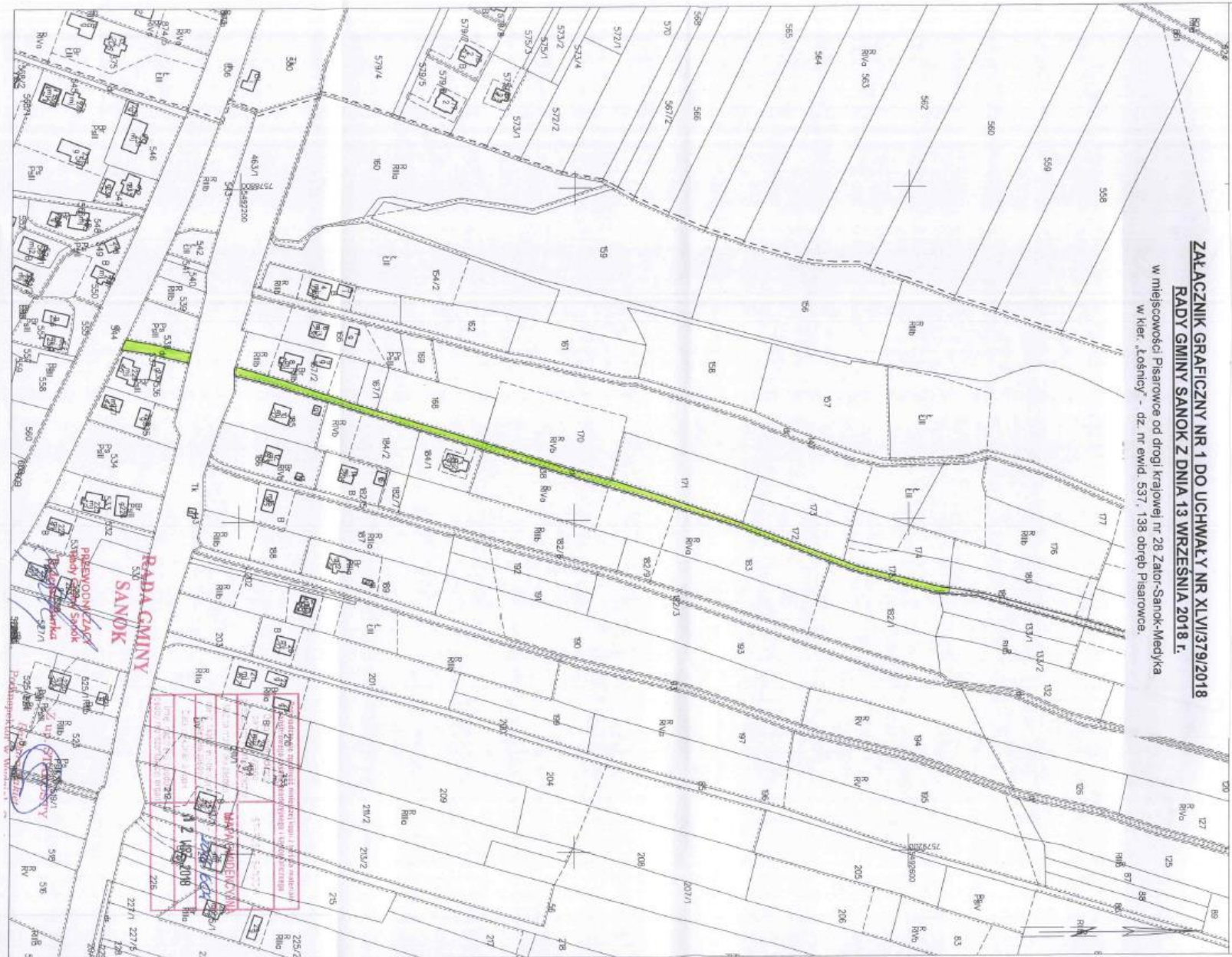
**§ 2.** Przebieg dróg wymienionych w § 1 obrazują załączniki graficzne nr 1, 2, 3.1, 3.2, 4.1, 4.2, 5, 6.1, 6.2, 7, 8, 9 do niniejszej uchwały.

**§ 3.** Wykonanie uchwały powierza się Wójtowi Gminy Sanok

**§ 4.** Uchwała podlega ogłoszeniu w Dzienniku Urzędowym Województwa Podkarpackiego i wchodzi w życie po upływie 14 dni od dnia ogłoszenia.

**Przewodniczący  
Rady Gminy Sanok**

**Tadeusz Burka**



**STAROSTA SANOCKI**  
38-500 SANOŁK, Rynek 1

MAPA EWIDENCJI GRUNTÓW  
SKALA 1:2000

**ZAAŁACZNIK GRAFICZNY NR 1 DO UCHWAŁY NR XLVII/379/2018**  
**RADY GMINY SANOŁK Z DNIA 13 WRZEŚNIA 2018 R.**  
w miejscowości Pisarowce od drogi krajowej nr 28 Zala-Sanok-Medyka  
w kier. „Łośnicy” - dz. nr ewid. 537, 138 obręb Pisarowce.

Województwo: podkarpackie  
Powiat: sanocki  
Jednostka ewidencyjna: 181705\_2, Sanok - G  
Obręb: 0018, Pisarowce

Nr Konta: G14 6620 10 3973 2018





**STAROSTA SANOCKI**  
38-500 SANOK - RYNEK 1

MAPA EWIDENCYJNA GRUNTÓW  
SKALA 1:2000

**ZALĄCZNIK GRAFICZNY NR 2 DO UCHWAŁY NR XLVI/379/2018**  
**RADY GMINY SANOK Z DNIA 13 WRZEŚNIA 2018 R.**  
w miejscowości Pisarowce od drogi krajowej nr 28 Zator-Sanok-Medyka w kierunku „Osiedla Za Torami” do drogi krajowej nr 28 Zator-Sanok-Medyka.  
dz. nr ewid. 520, 20/2, 502/1, 502/2, obręb Pisarowce.

Województwo: podkarpackie  
Powiat: sanocki  
Jednostka ewidencyjna: 181705-2, Sanok - G  
Obręb: 0018, Pisarowce

<p>Województwo: podkarpackie Powiat: sanocki Jednostka ewidencyjna: 181705-2, Sanok - G Obręb: 0018, Pisarowce</p>	
<p>MAPA EWIDENCYJNA</p>	<p>2018 06 01</p>
<p>1:2000</p>	<p>1:2000</p>
<p>2018 06 01</p>	<p>2018 06 01</p>

**ZAPIS GMINY SANOK**  
RADA GMINY SANOK  
Rynek 1, 38-500 Sanok

Nr karc. GHI.18620.01.3914.2018









STAROSTA SANOCKI  
38-500 SANOK, RYNEK 1

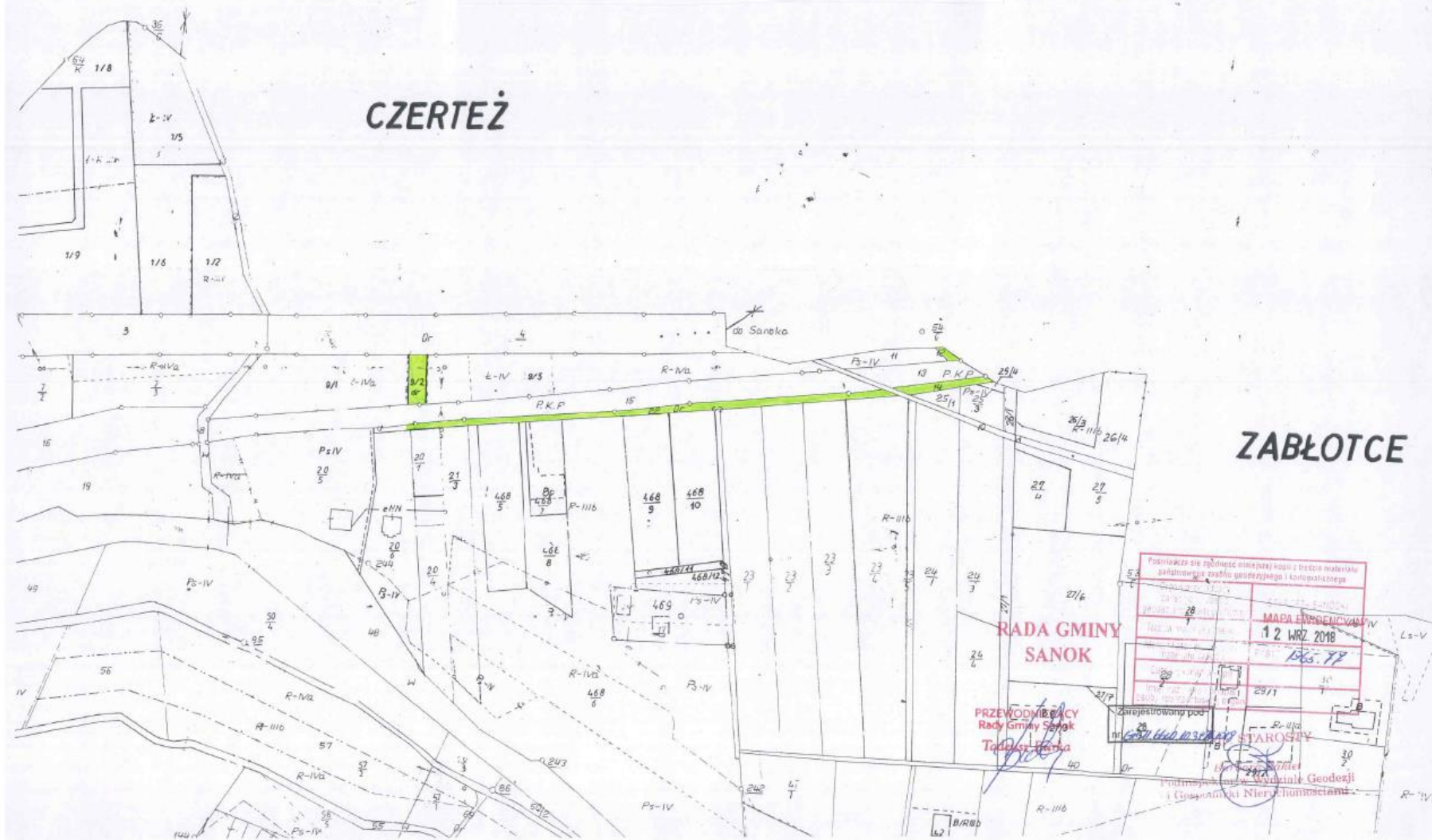
**ZAŁĄCZNIK GRAFICZNY NR 4.1 DO UCHWAŁY NR XLVI/379/2018  
RADY GMINY SANOK Z DNIA 13 WRZEŚNIA 2018 r.**

w miejscowości Sanoczek oraz Zabłotce od drogi krajowej nr 28 Zator-Sanok-Medyka  
w kier. „Osiedla Tuchorz-Sanoczek” - działki nr ewid. 12, 14, 22, 9/2 obręb Sanoczek  
oraz działki nr ewid. 358/3 obręb Zabłotce,

KOPIA Z MAPY EWIDENCJI GRUNTÓW  
skala 1:2000  
Powiat: Sanocki  
Jed. ewid.: Sanoczek  
Obręb ewid.: SANOCZEK

**CZERTEŻ**

**ZABŁOTCE**



Nr konw.: GNII.6620.10.3976.2018

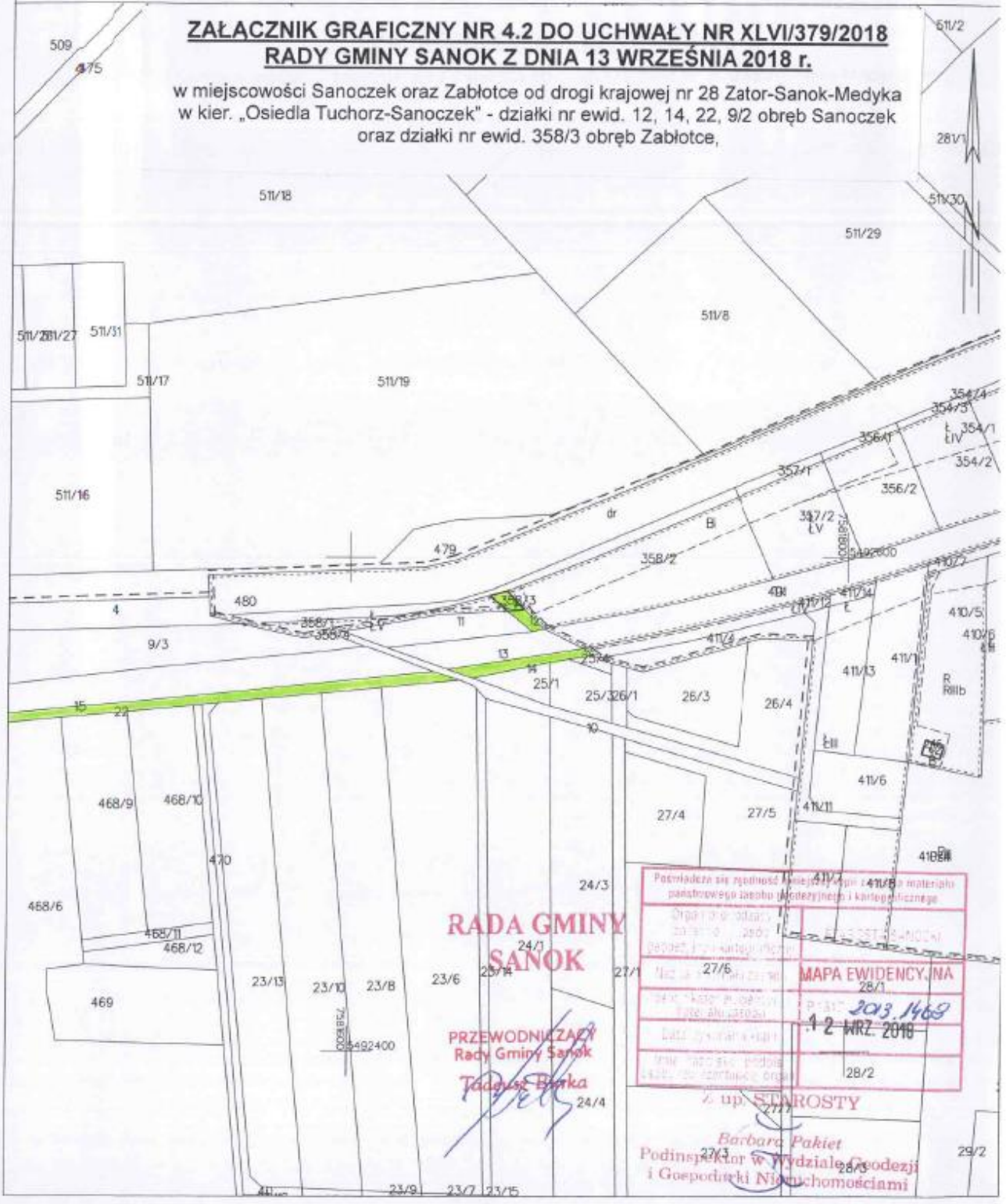
**STAROSTA SANOCKI**  
3B-510 SANOK, RYNEK 1

Województwo: podkarpackie  
Powiat: sanocki  
Jednostka ewidencyjna: 181705\_2, Sanok - G  
Obręb: 0031, Zabłotce

MAPA EWIDENCJI GRUNTÓW  
SKALA 1:2000

**ZAŁĄCZNIK GRAFICZNY NR 4.2 DO UCHWAŁY NR XLVI/379/2018  
RADY GMINY SANOK Z DNIA 13 WRZEŚNIA 2018 r.**

w miejscowości Sanoczek oraz Zabłotce od drogi krajowej nr 28 Zator-Sanok-Medyka  
w kier. „Osiedla Tuchorz-Sanoczek” - działki nr ewid. 12, 14, 22, 9/2 obręb Sanoczek  
oraz działki nr ewid. 358/3 obręb Zabłotce,



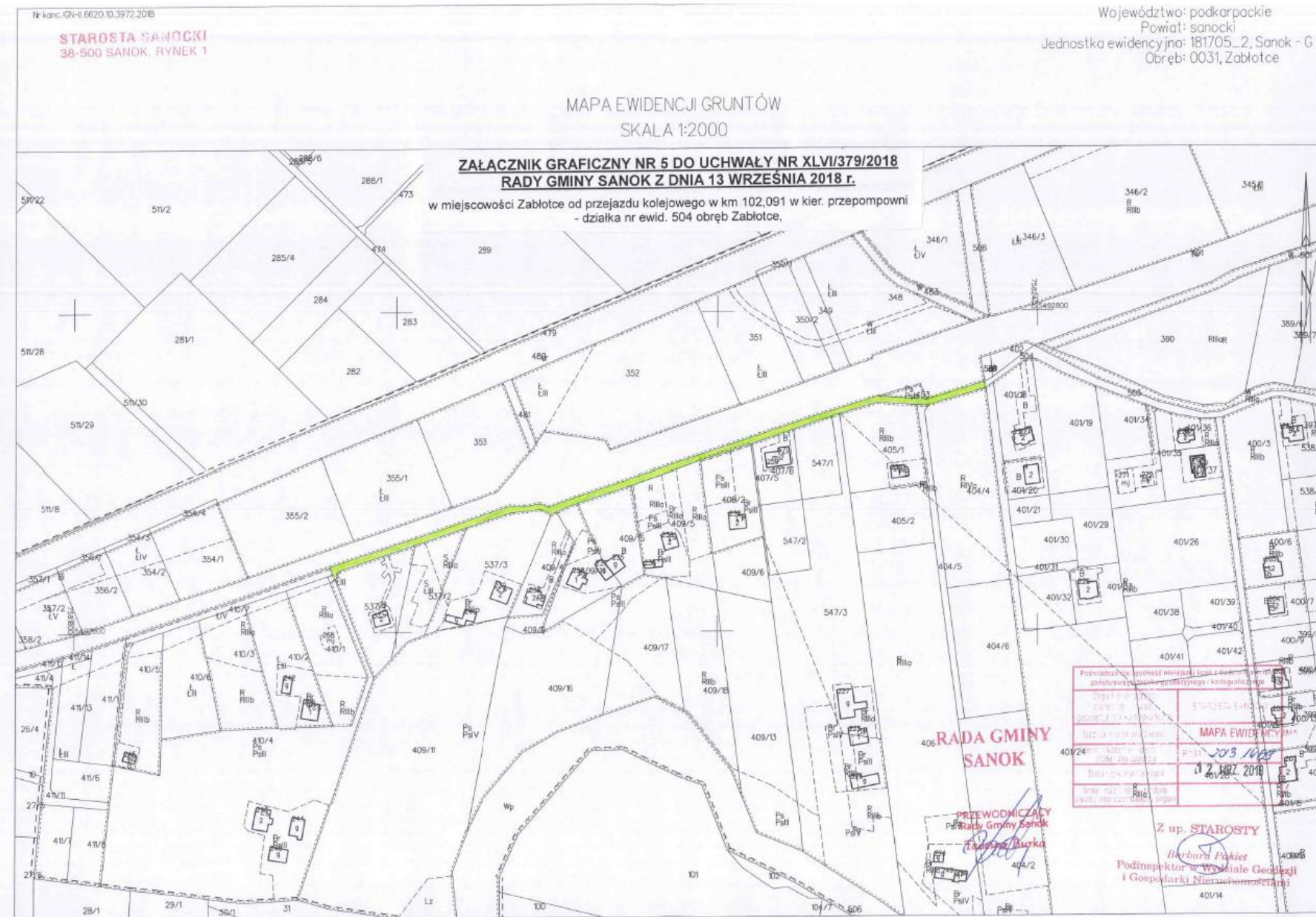
**RADA GMINY  
SANOK**

**PRZEWODNICZĄCY  
Rady Gminy Sanok**  
*Tadeusz Banka*

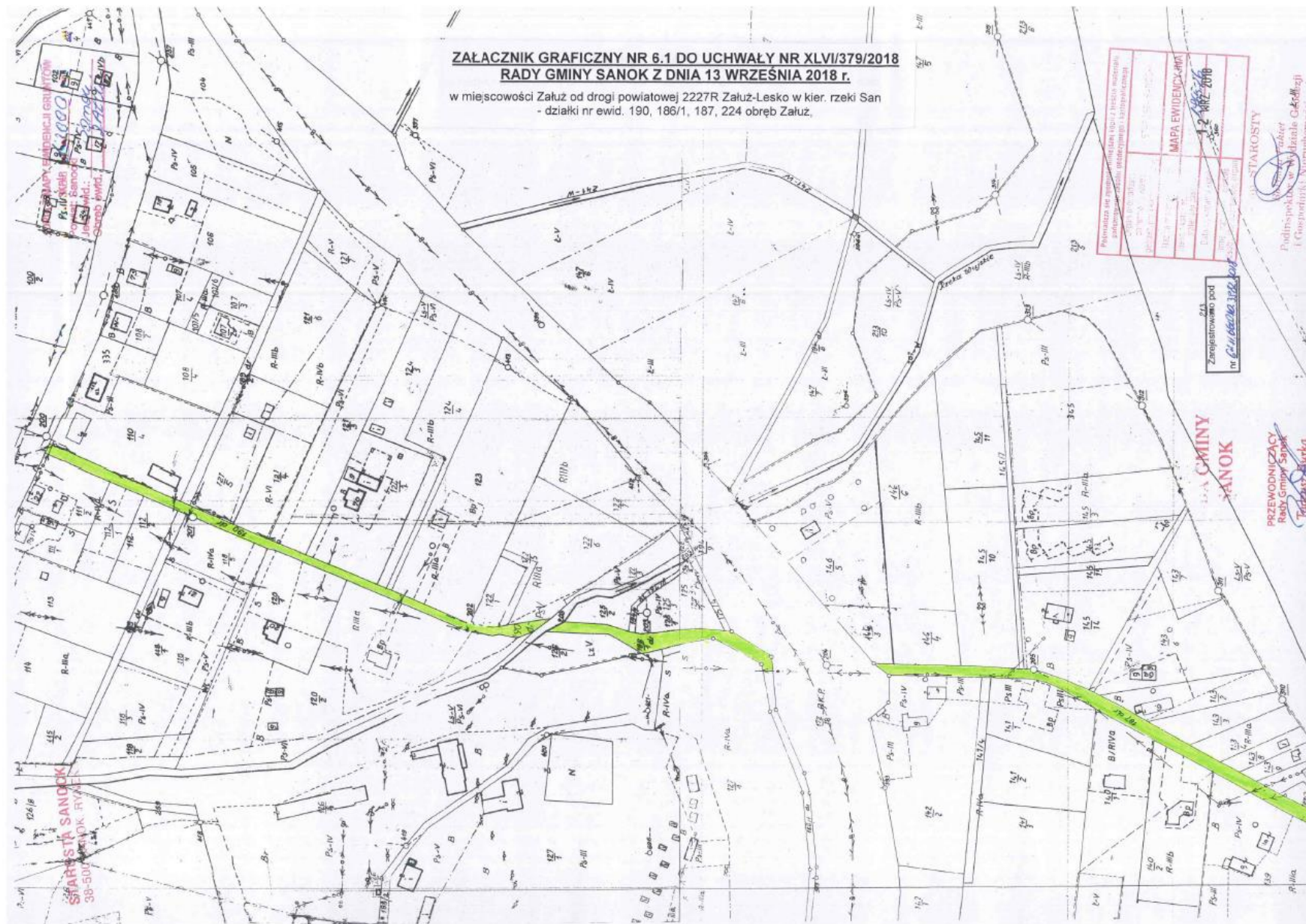
Pomiarowa sieć zgodność z mapą 411/4 i 411/8 o materiale państwowego zasobu geodezyjnego i kartograficznego	
Droga i teren pod nią: 28/1, 28/2, 28/3, 28/4, 28/5, 28/6, 28/7, 28/8, 28/9, 28/10, 28/11, 28/12, 28/13, 28/14, 28/15, 28/16, 28/17, 28/18, 28/19, 28/20, 28/21, 28/22, 28/23, 28/24, 28/25, 28/26, 28/27, 28/28, 28/29, 28/30, 28/31, 28/32, 28/33, 28/34, 28/35, 28/36, 28/37, 28/38, 28/39, 28/40, 28/41, 28/42, 28/43, 28/44, 28/45, 28/46, 28/47, 28/48, 28/49, 28/50, 28/51, 28/52, 28/53, 28/54, 28/55, 28/56, 28/57, 28/58, 28/59, 28/60, 28/61, 28/62, 28/63, 28/64, 28/65, 28/66, 28/67, 28/68, 28/69, 28/70, 28/71, 28/72, 28/73, 28/74, 28/75, 28/76, 28/77, 28/78, 28/79, 28/80, 28/81, 28/82, 28/83, 28/84, 28/85, 28/86, 28/87, 28/88, 28/89, 28/90, 28/91, 28/92, 28/93, 28/94, 28/95, 28/96, 28/97, 28/98, 28/99, 28/100	
Mapa Ewidencyjna	28/1
Przebieg	2013.1469
Data wykonania pomiaru	1-2 WRZ. 2018
Miejsce i data sporządzenia mapy	28/2

z up. STAROSTY  
*Barbara Pakiet*  
Podinspektor w Wydziale Geodezji  
i Gospodarki Nieruchomościami

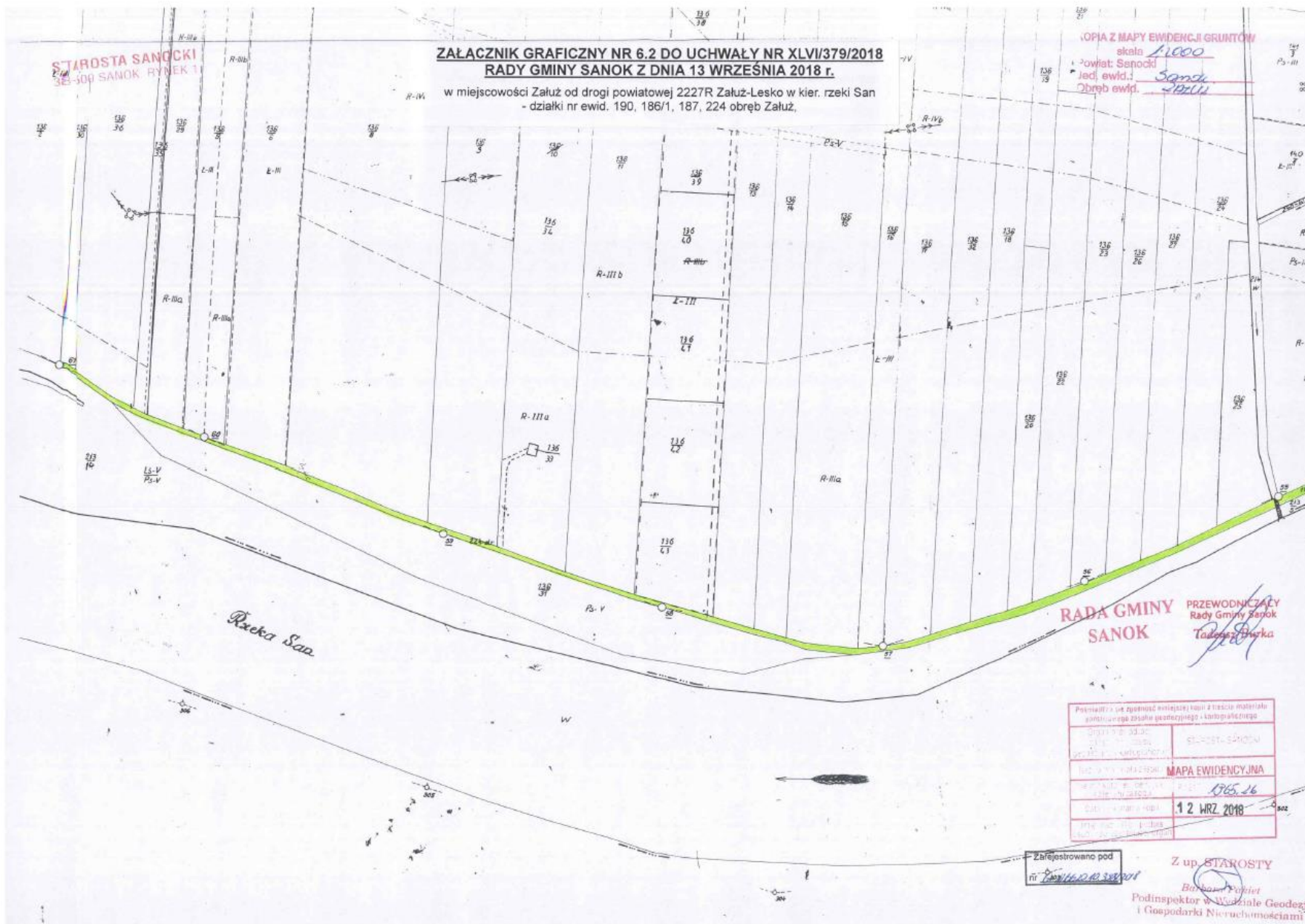


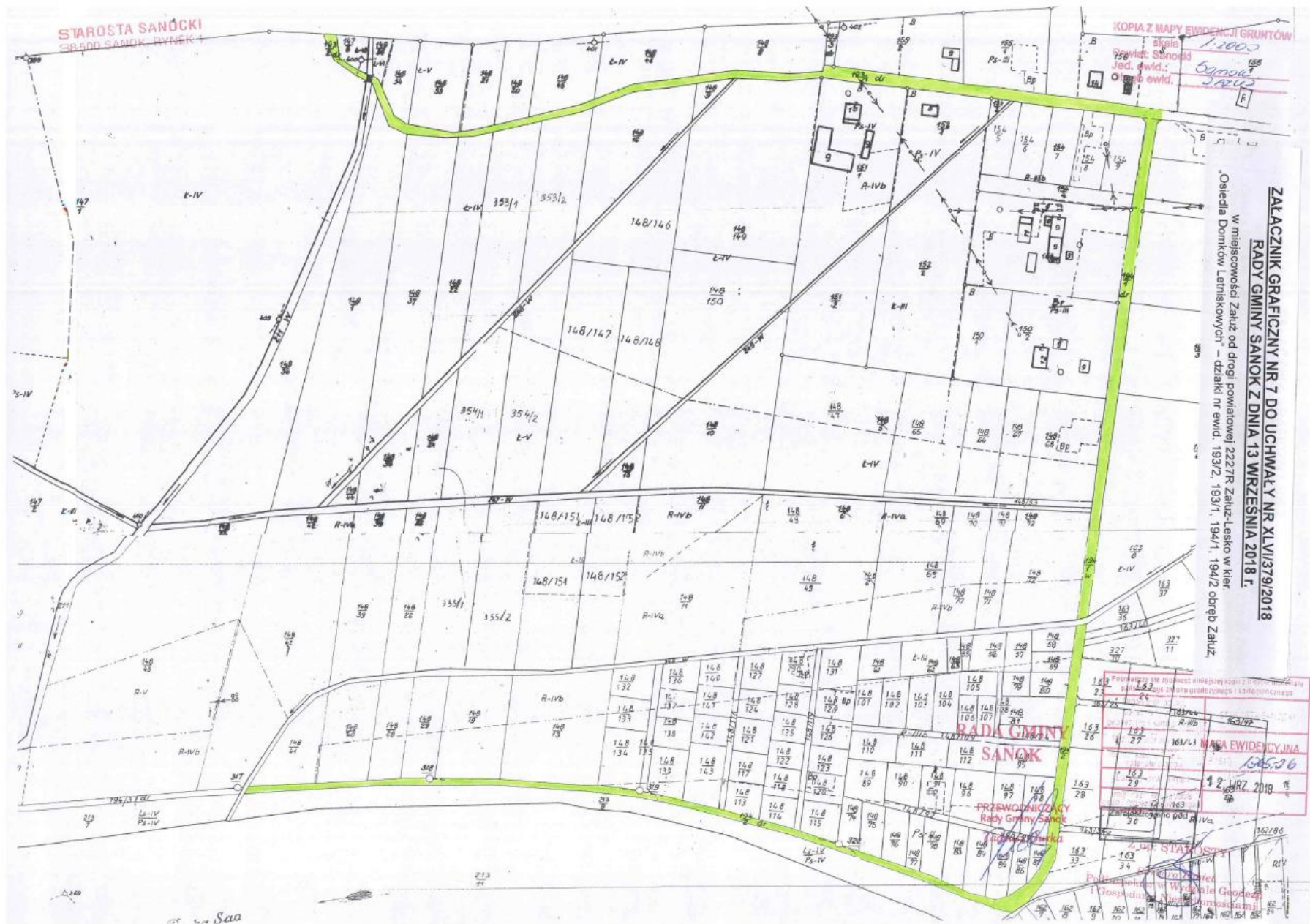














STAROSTA SANOCKI  
38-500 SANOK RYNEK 1

KOPIA Z MAPY EWIDENCJI GRUNTÓW  
skala 1:2000  
Powiat Sanocki  
Jed. ewid.: Sanok  
Obręb ewid.: 2A/II

RADA GMINY  
SANOK

PRZEWODNICZĄCY  
Rady Gminy Sanok  
*Tadeusz Burka*

ZALĄCZNIK GRAFICZNY NR 8 DO UCHWAŁY NR XLVI/379/2018  
RADY GMINY SANOK Z DNIA 13 WRZEŚNIA 2018 r.

w miejscowości Zaluż od drogi powiatowej nr 2227R Zaluż-Lesko w kier. Pół  
- działki nr ewid. 177, 195 obręb Zaluż,

Powiązana się zgodność niniejszej kopii z treścią materiału państwowego zasobu geodezyjnego i kartograficznego

Urząd Powiatowy Sanok - 38-500 Jednostka Kartograficzna	STAROSTA SANOCKI
Nazwa i adres obiektu	MAPA EWIDENCYJNA
Identyfikator obiektu (numer ewidencyjny)	1365.26
Data wykonania pracy	12 WRZ 2018
Wzrost techniczny obiektu (wzrost techniczny obiektu)	

Zarejestrowano pod Z up. STAROSTY  
nr 41166024103792018 *Barbara Pakiet*  
Podinspektor w Wydziale Geodezji  
i Gospodarki Nieruchomościami

