



DZIENNIK URZĘDOWY

WOJEWÓDZTWA PODKARPACKIEGO

Rzeszów, dnia 22 czerwca 2018 r.

Poz. 2870

UCHWAŁA NR III/36/2018 RADY GMINY JAROSŁAW

z dnia 28 maja 2018 r.

w sprawie odstępstwa od zakazu spożywania napojów alkoholowych w miejscach publicznych

Na podstawie art. 14 ust.2b ustawy z dnia 26 października 1982r. o wychowaniu w trzeźwości i przeciwdziałaniu alkoholizmowi (Dz. U. z 2016r. poz.487 ze zm.), Rada Gminy Jarosław uchwala co następuje:

§ 1. Ustanawia się odstępstwo od zakazu spożywania napojów alkoholowych zawierających do 18% zawartości alkoholu na terenie obiektów sportowych w soboty i niedziele w okresie od 1 maja do 30 września każdego roku.

§ 2. Granice terenów objętych odstępstwem o którym mowa w § 1. określają załączniki graficzne od 1 do 9 do niniejszej uchwały.

§ 3. Ustanawia się odstępstwo od zakazu spożywania napojów alkoholowych na terenie świetlic wiejskich w soboty, niedziele i święta każdego roku.

§ 4. Granice terenów objętych odstępstwem o którym mowa w § 3. określają załączniki graficzne od 10 do 20 do niniejszej uchwały.

§ 5. Uchwała podlega ogłoszeniu w Dzienniku Urzędowym Województwa Podkarpackiego i wchodzi w życie w terminie 14 dni od dnia ogłoszenia.

**Przewodniczący
Rady Gminy Jarosław**

Antoni Gwóźdź

Załącznik Nr 1 do uchwały Nr III/36/2018

Rady Gminy Jarosław

z dnia 28 maja 2018 r.

Nazwa obiektu: **STADION SPORTOWY W KONIACZOWIE**

Dane ewidencji gruntów:

Obręb: **Koniaczów**

Nr działki: **312 i części działek Nr: 313 i 360**



Teren organizacji imprez zaznaczono kolorem żółtym.

**Przewodniczący
Rady Gminy Jarosław**

Antoni Gwóźdź

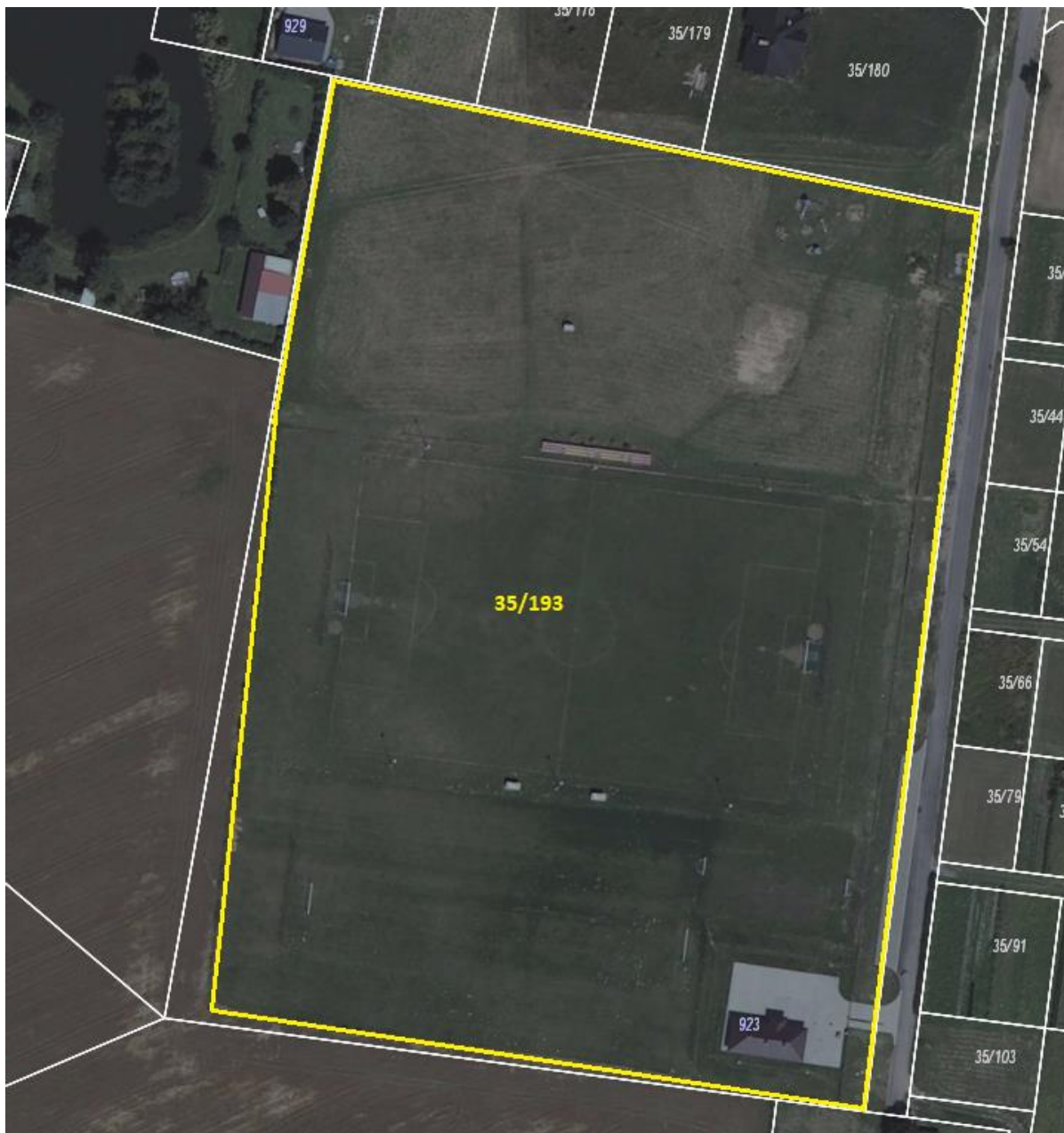
Załącznik Nr 2 do uchwały Nr III/36/2018
Rady Gminy Jarosław
z dnia 28 maja 2018 r.

Nazwa obiektu: STADION SPORTOWY W MAKOWISKU

Dane ewidencji gruntów:

Obręb: Surochów

Nr działki: cz. działki Nr 35/193



Teren organizacji imprez zaznaczono kolorem żółtym.

**Przewodniczący
Rady Gminy Jarosław**

Antoni Gwóźdź

Załącznik Nr 3 do uchwały Nr III/36/2018
Rady Gminy Jarosław
z dnia 28 maja 2018 r.

Nazwa obiektu: STADION SPORTOWY W MORAWSKU

Dane ewidencji gruntów:

Obręb: Morawsko

Nr działki: część działki nr 237/14



Teren organizacji imprez zaznaczono kolorem żółtym

**Przewodniczący
Rady Gminy Jarosław
Antoni Gwóźdź**

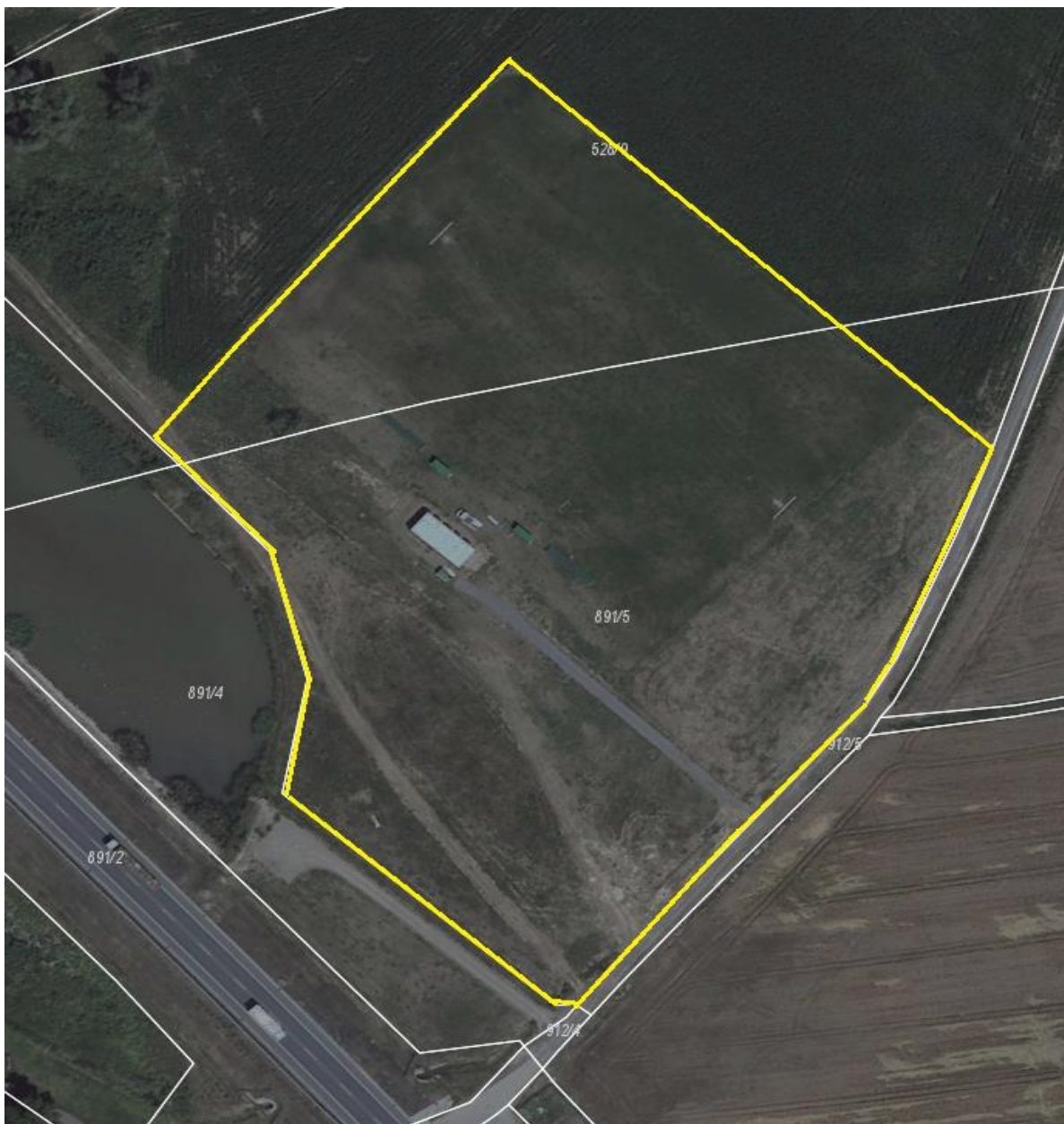
Załącznik Nr 4 do uchwały Nr III/36/2018
Rady Gminy Jarosław
z dnia 28 maja 2018 r.

Nazwa obiektu: STADION SPORTOWY W MUNINIE

Dane ewidencji gruntów:

Obręb: Munina

Nr działki: część działki nr 891/5 i 528/9



Teren organizacji imprez zaznaczono kolorem żółtym.

**Przewodniczący
Rady Gminy Jarosław**

Antoni Gwóźdź

Załącznik Nr 5 do uchwały Nr III/36/2018
Rady Gminy Jarosław
z dnia 28 maja 2018 r.

Nazwa obiektu: **STADION SPORTOWY W PEŁKINIACH**

Dane ewidencji gruntów:

Obręb: **Pelkinie**

Nr działki: **2339/22 cz. działki Nr 2339/21**



Teren organizacji imprez zaznaczono kolorem żółtym.

**Przewodniczący
Rady Gminy Jarosław**

Antoni Gwóźdź

Załącznik Nr 6 do uchwały Nr III/36/2018
Rady Gminy Jarosław
z dnia 28 maja 2018 r.

Nazwa obiektu: STADION SPORTOWY W SUROCHOWIE

Dane ewidencji gruntów:

Obręb: Surochów

Nr działki: 413/6 i 413/2



Teren organizacji imprez zaznaczono kolorem żółtym.

**Przewodniczący
Rady Gminy Jarosław**

Antoni Gwóźdź

Załącznik Nr 7 do uchwały Nr III/36/2018

Rady Gminy Jarosław

z dnia 28 maja 2018 r.

Nazwa obiektu: STADION SPORTOWY W TUCZEMPACH

Dane ewidencji gruntów:

Obręb: Tuczępy

Nr działki: 761 i 762



Teren organizacji imprez zaznaczono kolorem żółtym.

**Przewodniczący
Rady Gminy Jarosław**

Antoni Gwóźdź

Załącznik Nr 8 do uchwały Nr III/36/2018

Rady Gminy Jarosław

z dnia 28 maja 2018 r.

Nazwa obiektu: **STADION SPORTOWY W WOLI BUCHOWSKIEJ**

Dane ewidencji gruntów:

Obręb: **Wola Buchowska**

Nr działki: **366/2**



Teren organizacji imprez zaznaczono kolorem żółtym.

**Przewodniczący
Rady Gminy Jarosław**

Antoni Gwóźdź

Załącznik Nr 9 do uchwały Nr III/36/2018
Rady Gminy Jarosław
z dnia 28 maja 2018 r.

Nazwa obiektu: STADION SPORTOWY W WÓLCE PEŁKIŃSKIEJ

Dane ewidencji gruntów:

Obręb: Wólka Pełkińska

Nr działki: część działki nr 984



Teren organizacji imprez zaznaczono kolorem żółtym.

**Przewodniczący
Rady Gminy Jarosław**

Antoni Gwóźdź

Załącznik Nr 10 do uchwały Nr III/36/2018

Rady Gminy Jarosław

z dnia 28 maja 2018 r.

Nazwa obiektu: **ŚWIETLICA W KONIACZOWIE**

Dane ewidencji gruntów:

Obręb: **Koniaczów**

Nr działki: **269**



Teren organizacji imprez zaznaczono kolorem żółtym.

**Przewodniczący
Rady Gminy Jarosław**

Antoni Gwóźdz

Załącznik Nr 11 do uchwały Nr III/36/2018

Rady Gminy Jarosław

z dnia 28 maja 2018 r.

Nazwa obiektu: **ŚWIETLICA W KOSTKOWIE**

Dane ewidencji gruntów:

Obręb: **Kostków**

Nr działki: **części działek Nr: 287/1, 287/2, 295, 296 i 297**



Teren organizacji imprez zaznaczono kolorem żółtym.

**Przewodniczący
Rady Gminy Jarosław**

Antoni Gwóźdz

Załącznik Nr 12 do uchwały Nr III/36/2018

Rady Gminy Jarosław

z dnia 28 maja 2018 r.

Nazwa obiektu: **ŚWIETLICA W LEŻACHOWIE OSADZIE**

Dane ewidencji gruntów:

Obręb: **Leżachów Osada**

Nr działki: **cz. działki Nr 1488**



Teren organizacji imprez zaznaczono kolorem żółtym.

**Przewodniczący
Rady Gminy Jarosław**

Antoni Gwóźdź

Załącznik Nr 13 do uchwały Nr III/36/2018

Rady Gminy Jarosław

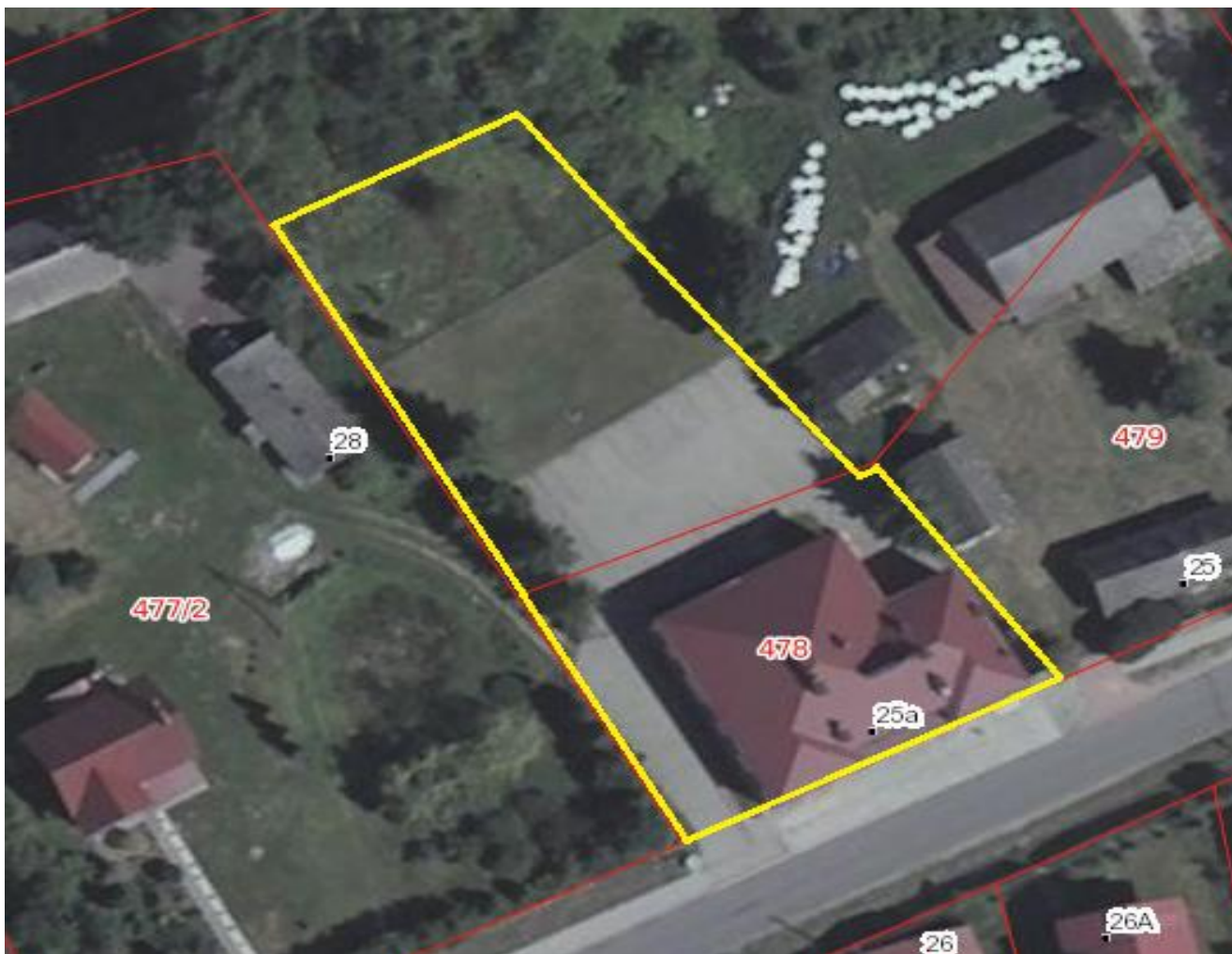
z dnia 28 maja 2018 r.

Nazwa obiektu: **ŚWIETLICA W MAKOWISKU**

Dane ewidencji gruntów:

Obręb: **Makowisko**

Nr działki: **478 cz. działki Nr 234/8**



Teren organizacji imprez zaznaczono kolorem żółtym.

**Przewodniczący
Rady Gminy Jarosław**

Antoni Gwóźdź

Załącznik Nr 14 do uchwały Nr III/36/2018

Rady Gminy Jarosław

z dnia 28 maja 2018 r.

Nazwa obiektu: ŚWIETLICA W MORAWSKU

Dane ewidencji gruntów:

Obręb: Morawsko

Nr działki: 237/12 i część działki nr 237/13



Teren organizacji imprez zaznaczono kolorem żółtym.

**Przewodniczący
Rady Gminy Jarosław**

Antoni Gwózdź

Załącznik Nr 15 do uchwały Nr III/36/2018

Rady Gminy Jarosław

z dnia 28 maja 2018 r.

Nazwa obiektu: **ŚWIETLICA (DOM KULTURY) W PEŁKINIACH**

Dane ewidencji gruntów:

Obręb: **Pelkinie**

Nr działki: **304**



Teren organizacji imprez zaznaczono kolorem żółtym.

**Przewodniczący
Rady Gminy Jarosław**

Antoni Gwóźdź

Załącznik Nr 16 do uchwały Nr III/36/2018

Rady Gminy Jarosław

z dnia 28 maja 2018 r.

Nazwa obiektu: **ŚWIETLICA W SOBIECINIE**

Dane ewidencji gruntów:

Obręb: **Sobiecín**

Nr działki: **195/1 i części działek Nr: 197/5, 195/2, 290/1 i 290/2**



Teren organizacji imprez zaznaczono kolorem żółtym.

**Przewodniczący
Rady Gminy Jarosław**

Antoni Gwóźdz

Załącznik Nr 17 do uchwały Nr III/36/2018

Rady Gminy Jarosław

z dnia 28 maja 2018 r.

Nazwa obiektu: ŚWIETLICA W SUROCHOWIE

Dane ewidencji gruntów:

Obręb: Surochów

Nr działki: 447/9 i 447/14



Teren organizacji imprez zaznaczono kolorem żółtym.

**Przewodniczący
Rady Gminy Jarosław**

Antoni Gwóźdź

Załącznik Nr 18 do uchwały Nr III/36/2018

Rady Gminy Jarosław

z dnia 28 maja 2018 r.

Nazwa obiektu: **ŚWIETLICA W WOLI BUCHOWSKIEJ**

Dane ewidencji gruntów:

Obręb: **Wola Buchowska**

Nr działki: **774**



Teren organizacji imprez zaznaczono kolorem żółtym.

**Przewodniczący
Rady Gminy Jarosław**

Antoni Gwóźdź

Załącznik Nr 19 do uchwały Nr III/36/2018
Rady Gminy Jarosław
z dnia 28 maja 2018 r.

Nazwa obiektu: ŚWIETLICO – REMIZA W WÓLCE PEŁKIŃSKIEJ

Dane ewidencji gruntów:

Obręb: Wólka Pełkińska

Nr działki: 832



Teren organizacji imprez zaznaczono kolorem żółtym.

**Przewodniczący
Rady Gminy Jarosław**

Antoni Gwóźdź

Załącznik Nr 20 do uchwały Nr III/36/2018
Rady Gminy Jarosław
z dnia 28 maja 2018 r.

Nazwa obiektu: ŚWIETLICA W ZGODZIE

Dane ewidencji gruntów:

Obręb: Zgoda

Nr działki: 224/6



Teren organizacji imprez zaznaczono kolorem żółtym.

**Przewodniczący
Rady Gminy Jarosław**

Antoni Gwóźdź