



DZIENNIK URZĘDOWY

WOJEWÓDZTWA PODKARPACKIEGO

Rzeszów, dnia 7 stycznia 2013 r.

Poz. 108

UCHWAŁA NR XIX/269/2012 RADY GMINY DĘBICA

z dnia 10 października 2012 r.

w sprawie zaliczenia dróg do kategorii dróg gminnych publicznych.

Na podstawie art. 18 ust. 2 pkt. 15 ustawy z dnia 8 marca 1990r. o samorządzie gminnym (Dz. U. z 2001r. Nr 142, poz. 1591 z późn. zm.), art. 7 ust. 1 i 2 ustawy z dnia 21 marca 1985r. o drogach publicznych (Dz. U. z 2007 r. Nr 19, poz.115 z późn. zm.).

Rada Gminy Dębica uchwala, co następuje:

§ 1. po zasięgnięciu opinii Zarządu Powiatu Dębickiego zaliczyć do kategorii dróg gminnych publicznych drogi położone na terenie gminy Dębica, określone w wykazie stanowiącym załączniki od nr 1 do nr 15 do niniejszej uchwały.

§ 2. Przebieg dróg, o których mowa w §1, przedstawiony jest w załącznikach graficznych do uchwały.

§ 3. Wykonanie uchwały powierza się Wójtowi Gminy Dębica.

§ 4. Traci moc uchwała Nr IX/137/2011 Rady Gminy Dębica z dnia 23 września 2011 roku w sprawie zaliczenia dróg do kategorii dróg gminnych publicznych (Dziennik Urzędowy Województwa Podkarpackiego Nr 178, Poz. 2610).

§ 5. Uchwała wchodzi w życie po upływie 14 dni od dnia ogłoszenia w Dzienniku Urzędowym Województwa Podkarpackiego.

**Przewodniczący
Rady Gminy**


mgr Piotr Żybura

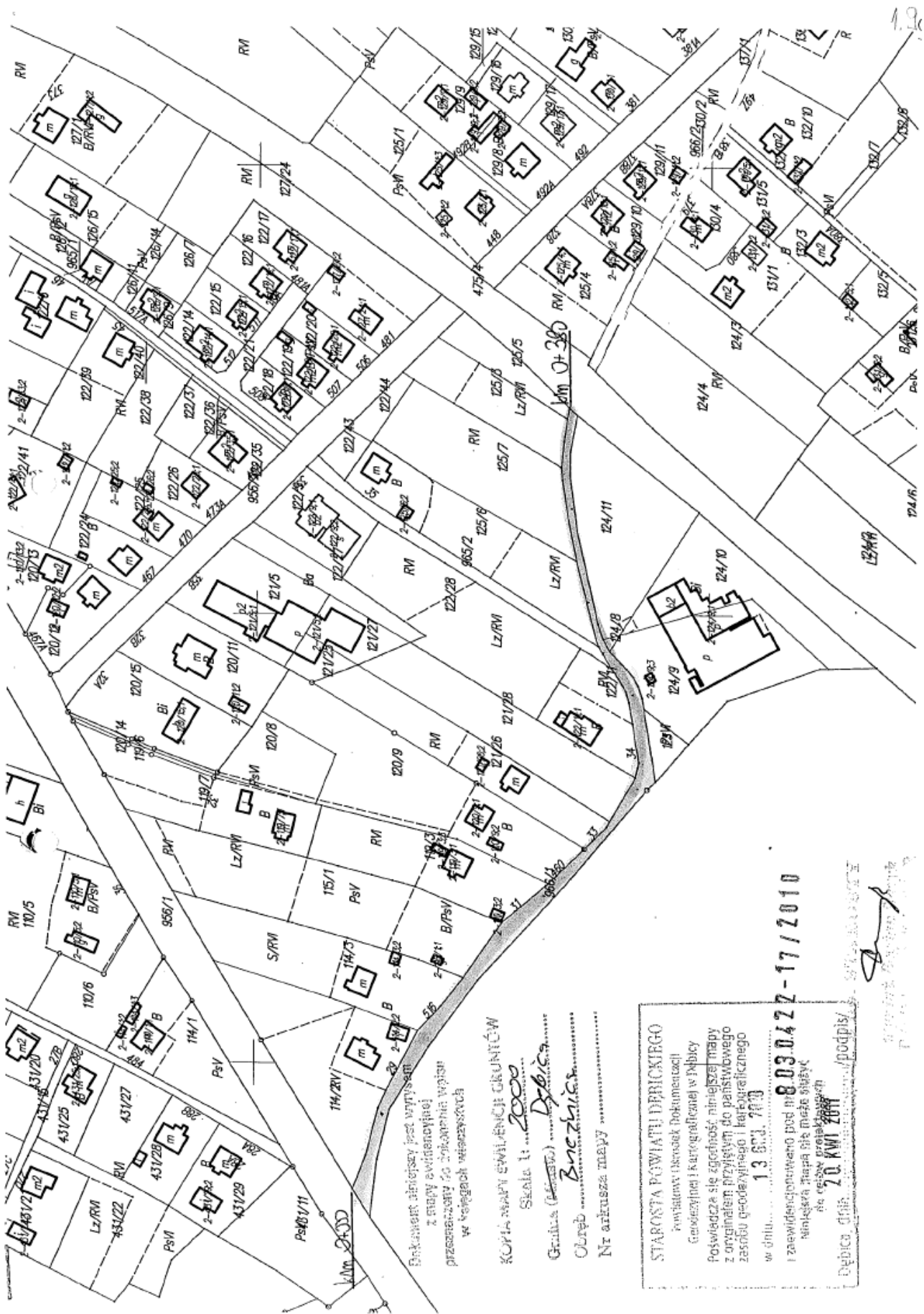
Załącznik nr 1
do uchwały Nr XIX/269/2012
RADY GMINY DEBICA
z dnia 10.10.2012 roku

BRZEŹNICA

Numer załącznika graficznego	Nr ewid. działki	Długość	Szerokość	Powierzchnia	Kilometraż
1.1	427/1	255	2-4	0,15	0+000-0+255
1.2	728/5	370	4-6	0,15	0+000-0+370
1.3	941	150	3-5	0,07	0+000-0+150
1.4	955	860	4-5	0,47	0+000-0+860
1.5	965/1 965/2	360	4-6	0,14	0+000-0+360
1.6	981 982/2	430	4-6	0,21	0+000-0+430
1.7	982/1	250	4-6	0,10	0+000-0+250
1.8	986	270	3-6	0,18	0+000-0+270
1.9	966/1	210	3-6	0,21	0+000-0+210
1.10	966/2	170	2-4	0,06	0+000-0+170
1.11	1338/49 1338/50 1338/51 1338/53	150	8	0,10	0+000-0+150
1.12	1338/52 1338/54 1338/55 1338/56	160	8	0,14	0+000-0+160

PRZEWODNICZĄCY
RADY GMINY
mgr Piotr Lybura





Dokument niniejszy jest wyrysami z mapy ewidencyjnej przeznaczony do przekazania w całości w celach wiejskich

Kopia mapy ewidencyjnej GRUNTÓW

Skala 1: 2000

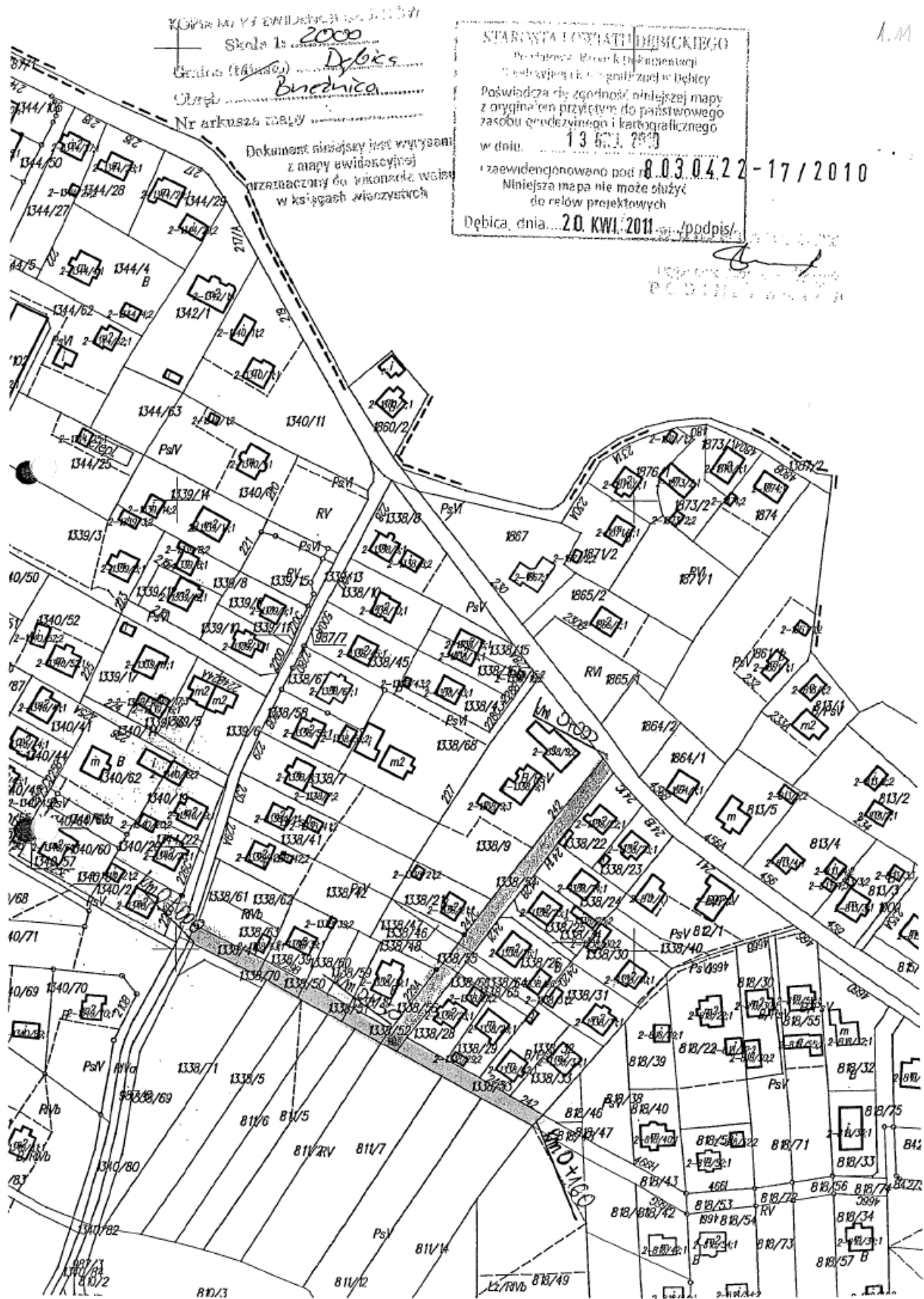
Granicz (adres) *Bucznic*

Obszary *Bucznic*

Nr arkusza mapy

STAROSTA POWIATU DUBICKIEGO
 w wystawie i urzędach dokumentacji
 geodezyjnej i kartograficznej w Między
 powiadza się zgodność niniejszej mapy
 z oryginalnym przytym do państwowego
 zasobu geodezyjnego i kartograficznego
 w dniu 13.03.2010
 I zaświadczono pod nr 8030422-17/2010
 nie może być użyty
 do celów projektowych
 20 KWI 2010
 Dębica dnia /podpis/

[Handwritten signature]



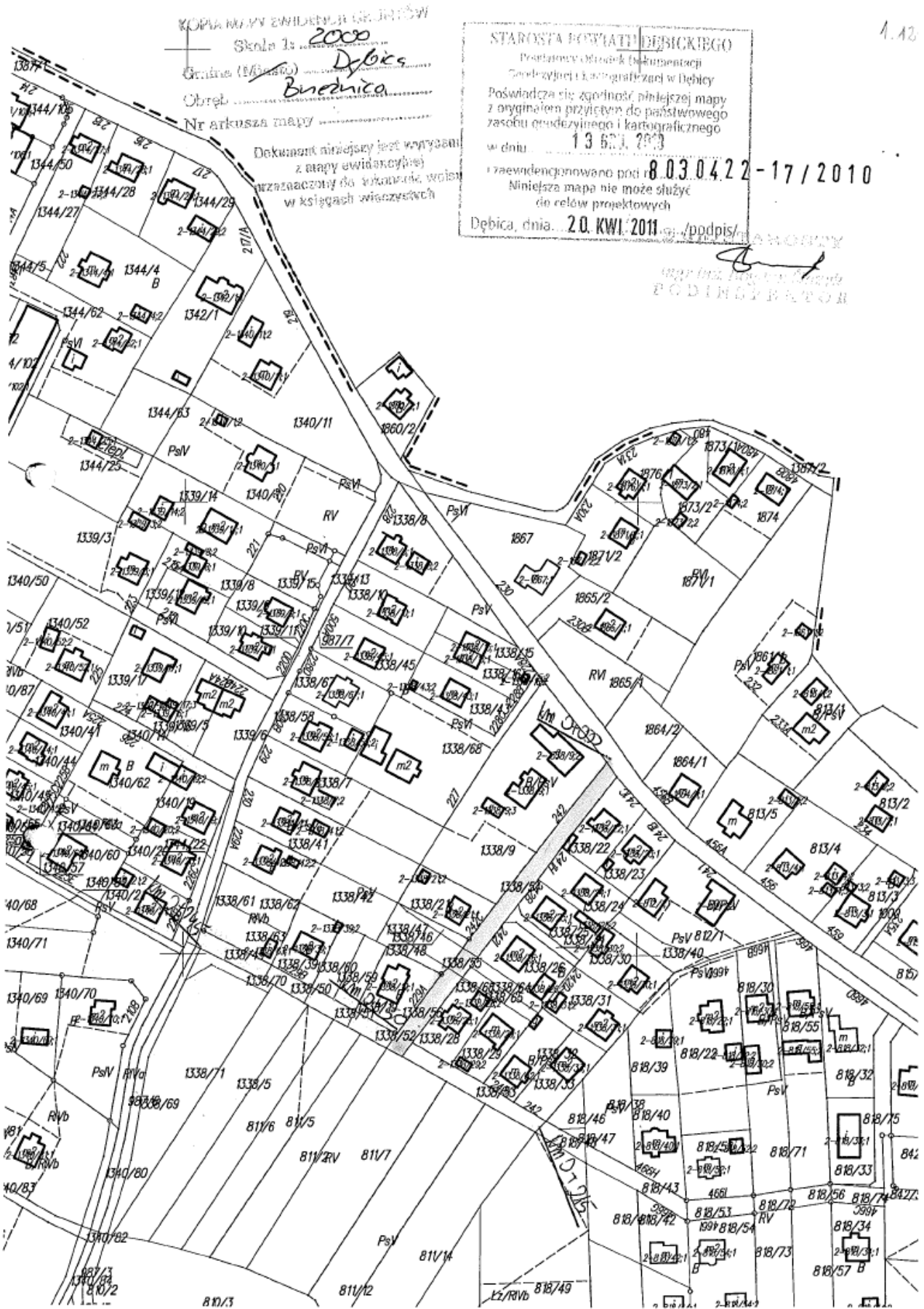
KOPCOWA I OSIEDLE DUBICKIE
 Skala 1:2000
 Gmina (Gminy) Dębica
 Obręb Brodzica
 Nr arkusza mapy

STAROSTWO POWIATOWE DUBICKIEGO
 Powiatowa Komisja Rejonowa
 w Dębicy
 Poświadczam zgodność niniejszej mapy
 z oryginałem przytoczonego do państwowego
 zasobu geodezyjnego i kartograficznego
 w dniu 13.11.2010
 i zewidencjonowano pod nr 8.03.04.22-17/2010
 Niniejsza mapa nie może służyć
 do celów projektowych
 Dębica, dnia 20.11.2011 /podpis/

Dokument niniejszy jest wyrysami
 z mapy ewidencyjnej
 przeznaczony do wykonania wpisów
 w księgach wieczystych

POWIATOWA KOMISJA REJONOWA
 W DĘBICY

4.42



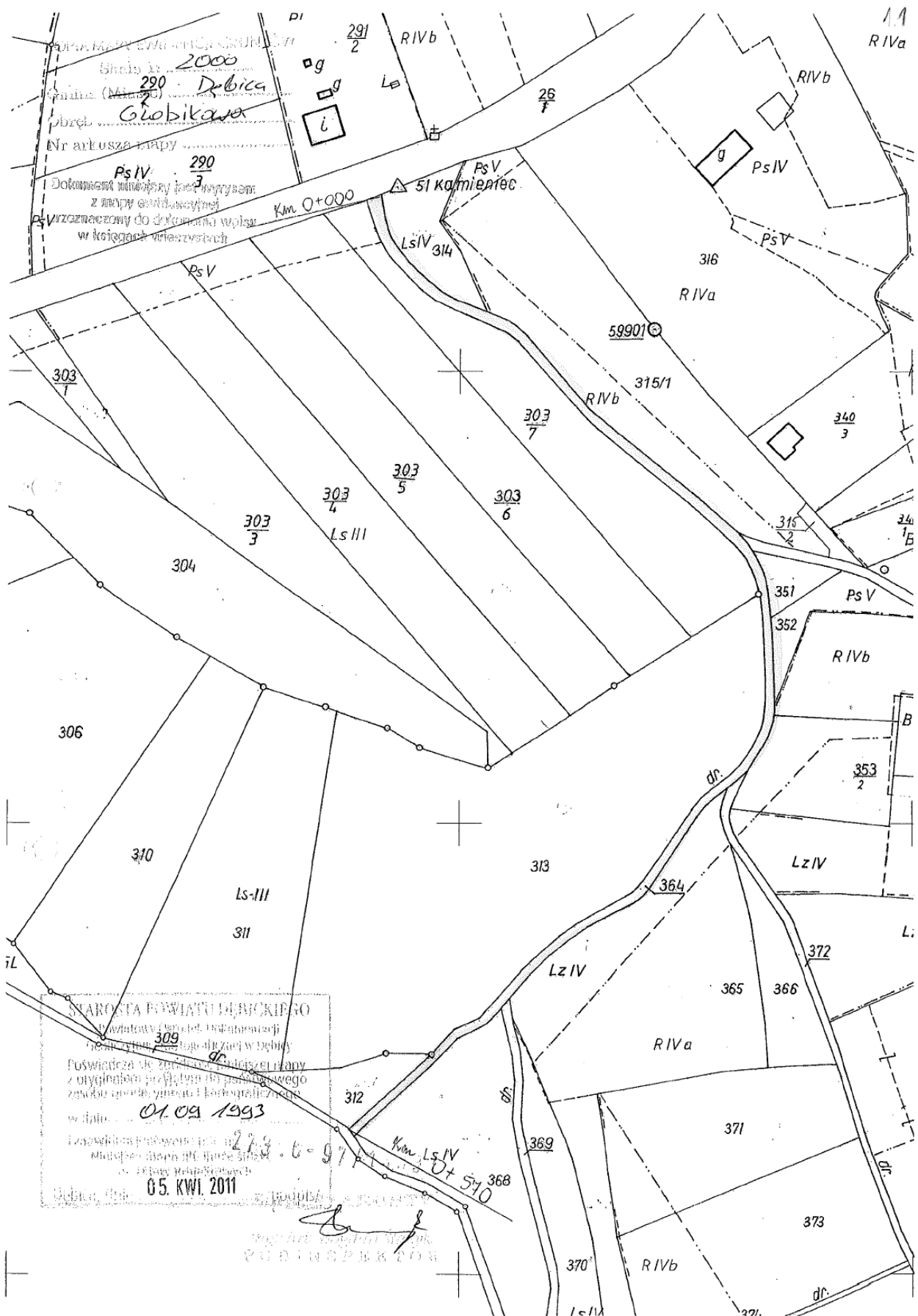
Załącznik nr 2
do uchwały Nr XIX/269/2012
RADY GMINY DĘBICA
z dnia 10.10.2012 roku

GŁBIKOWA

Numer załącznika graficznego	Nr ewid. działki	Długość	Szerokość	Powierzchnia	Kilometraż
1.1	364	570	4	0,23	0+000-0+570

PRZEWODNICZĄCY
RADY GMINY
mgr Piotr Szubura



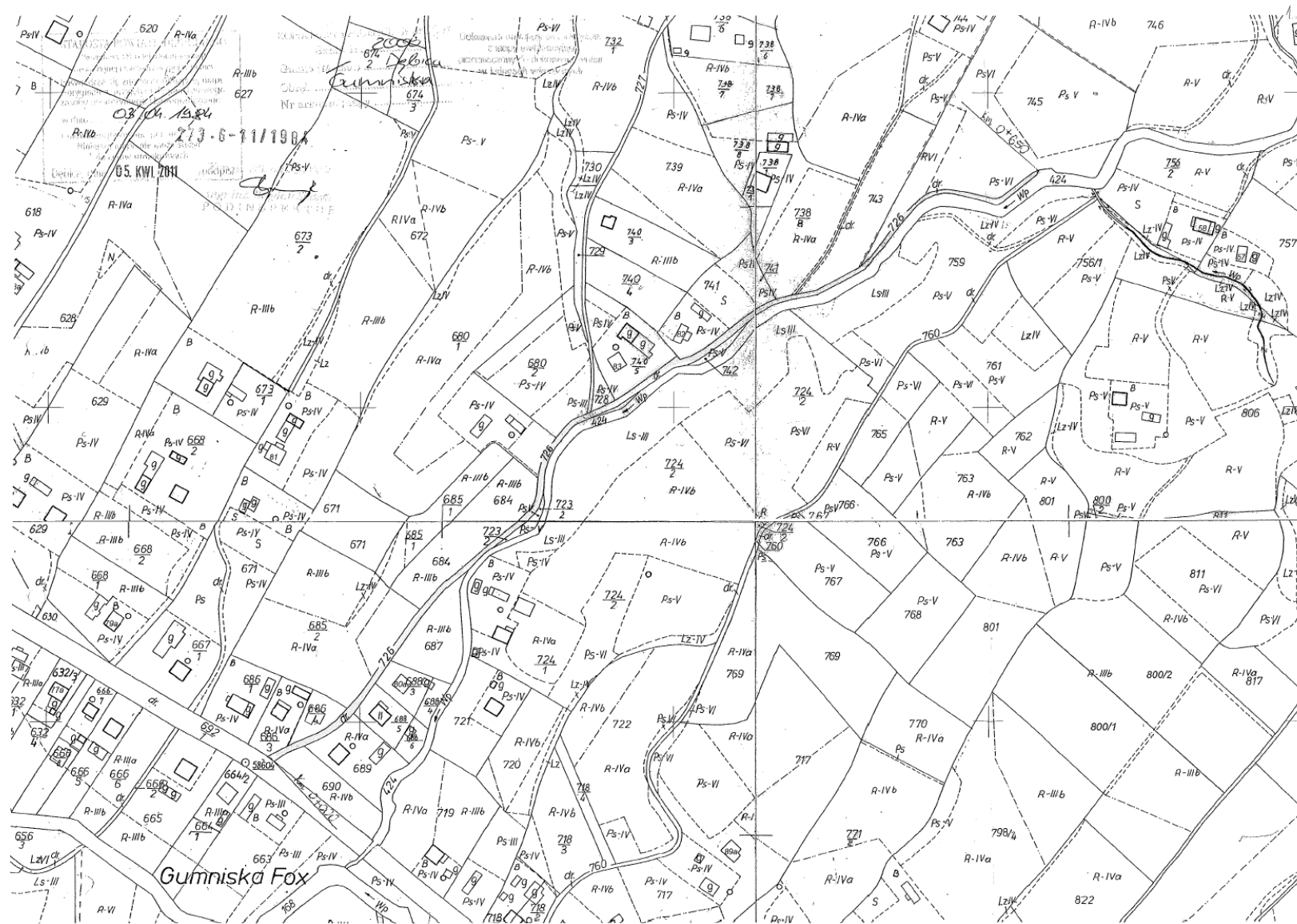


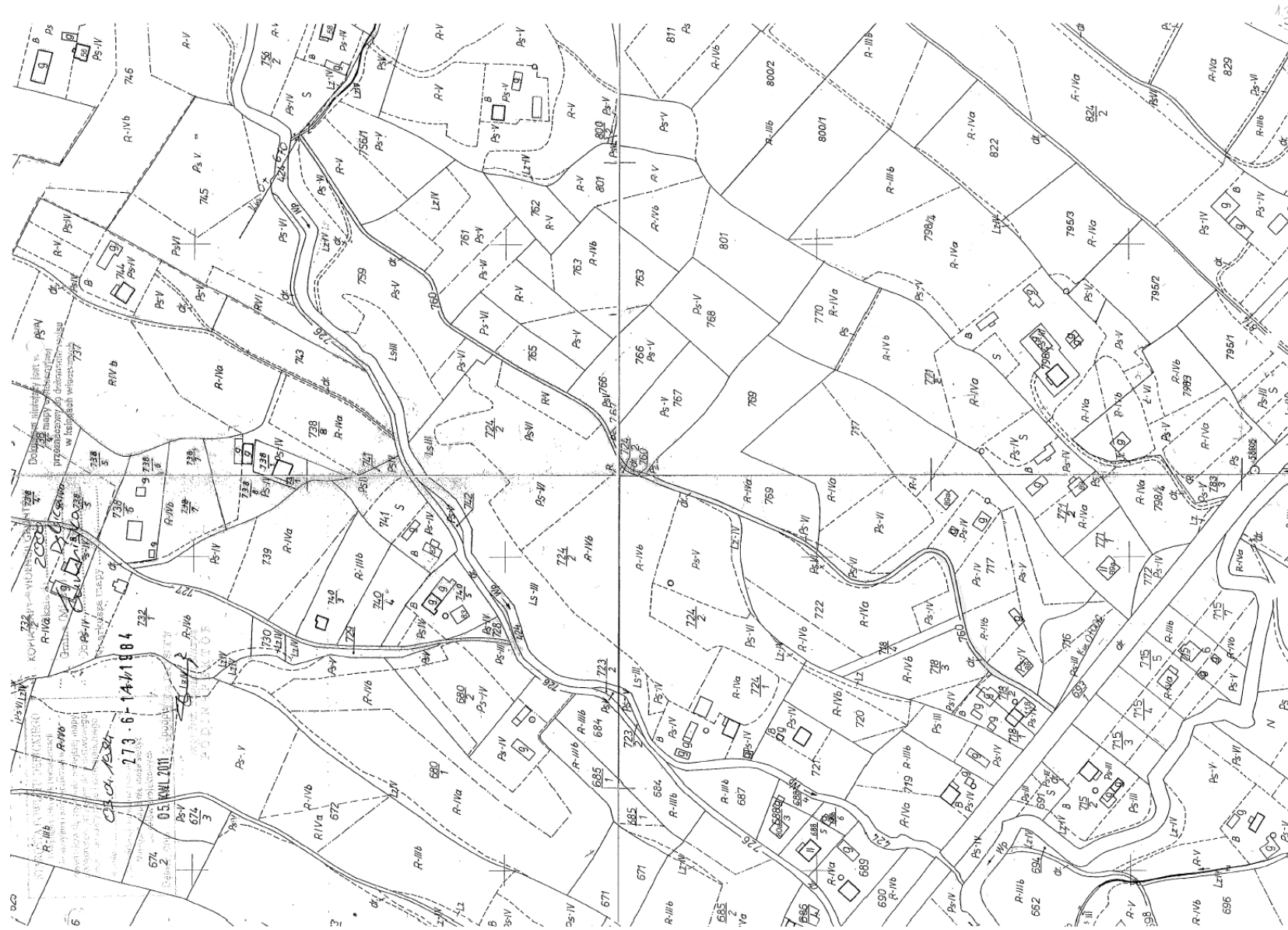
Załącznik nr 3
do uchwały Nr XIX/269/2012
RADY GMINY DĘBICA
z dnia 10.10.2012 roku

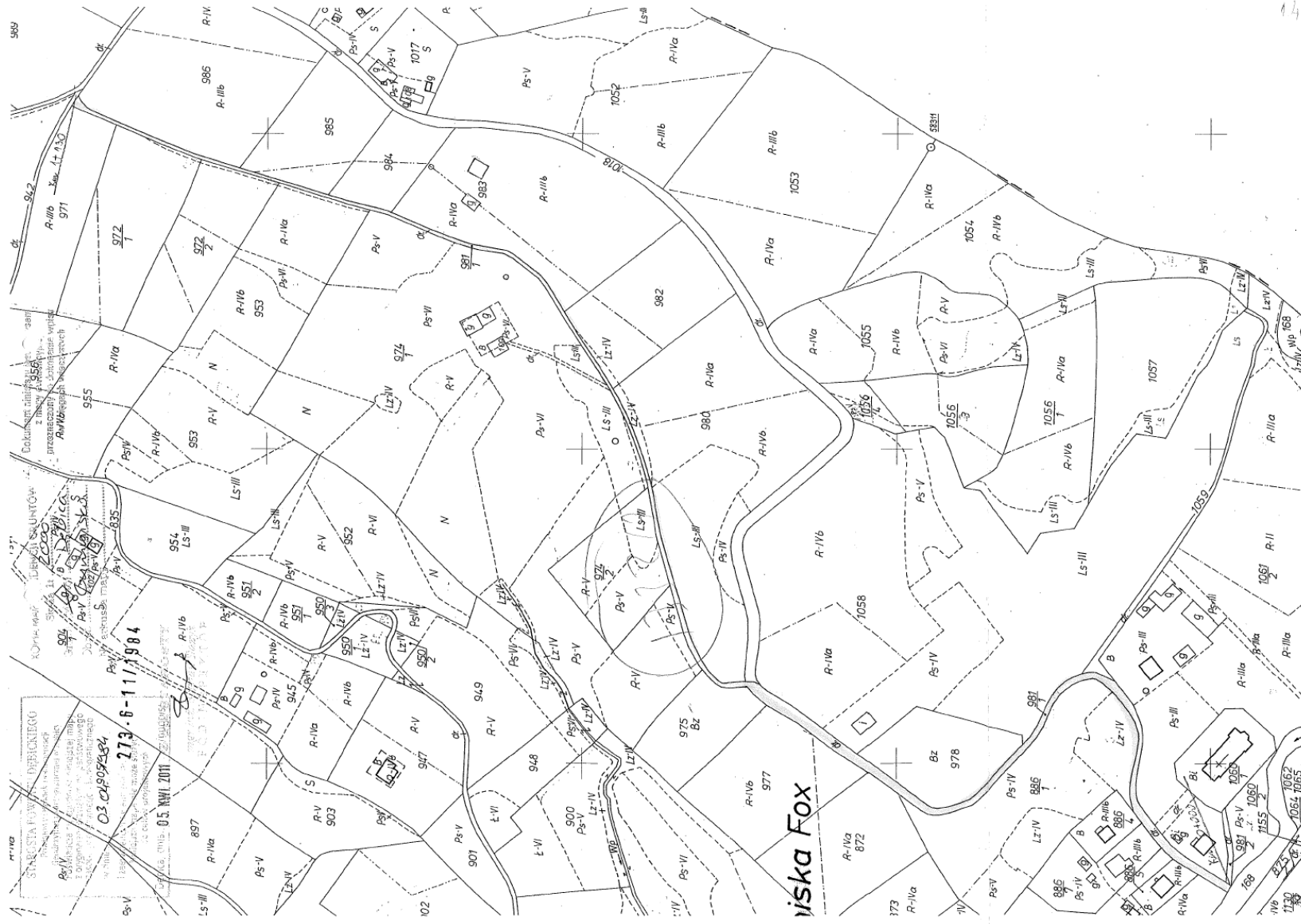
GUMNISKA

Numer załącznika graficznego	Nr ewid. działki	Długość	Szerokość	Powierzchnia	Kilometraż
1.1	698	530	2	0,11	0+000-0+530
1.2	726	650	2-4	0,24	0+000-0+650
1.3	760	670	2	0,17	0+000-0+670
1.4	981/1	1130	2-6	0,38	0+000-1+130
1.5	407	1200	4-6	0,24	0+000-1+200
1.6	1065	1200	2-4	0,34	0+000-1+200

PRZEWODNICZĄCY
RADY GMINY
mgr Piotr Zybura







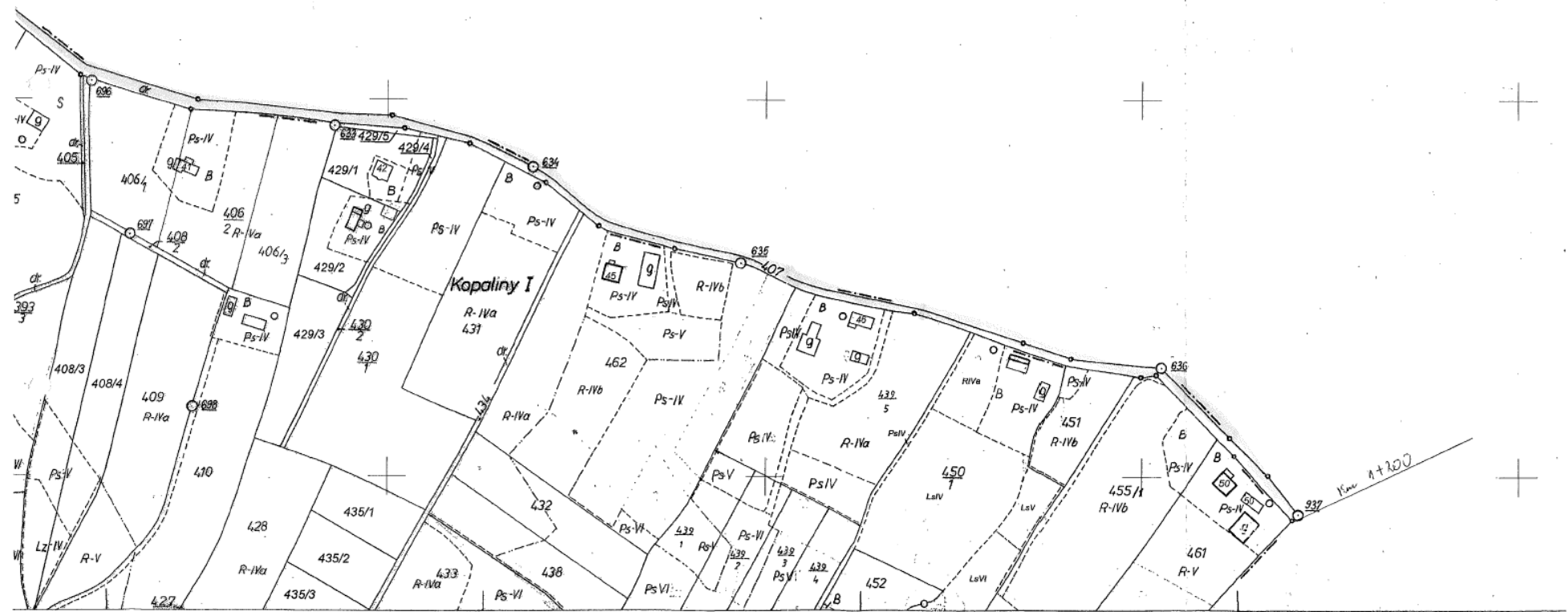
Podpisany jest właścicielem
Katastru 2000
Dębica
Członnisko
Nr archiwalny 1000

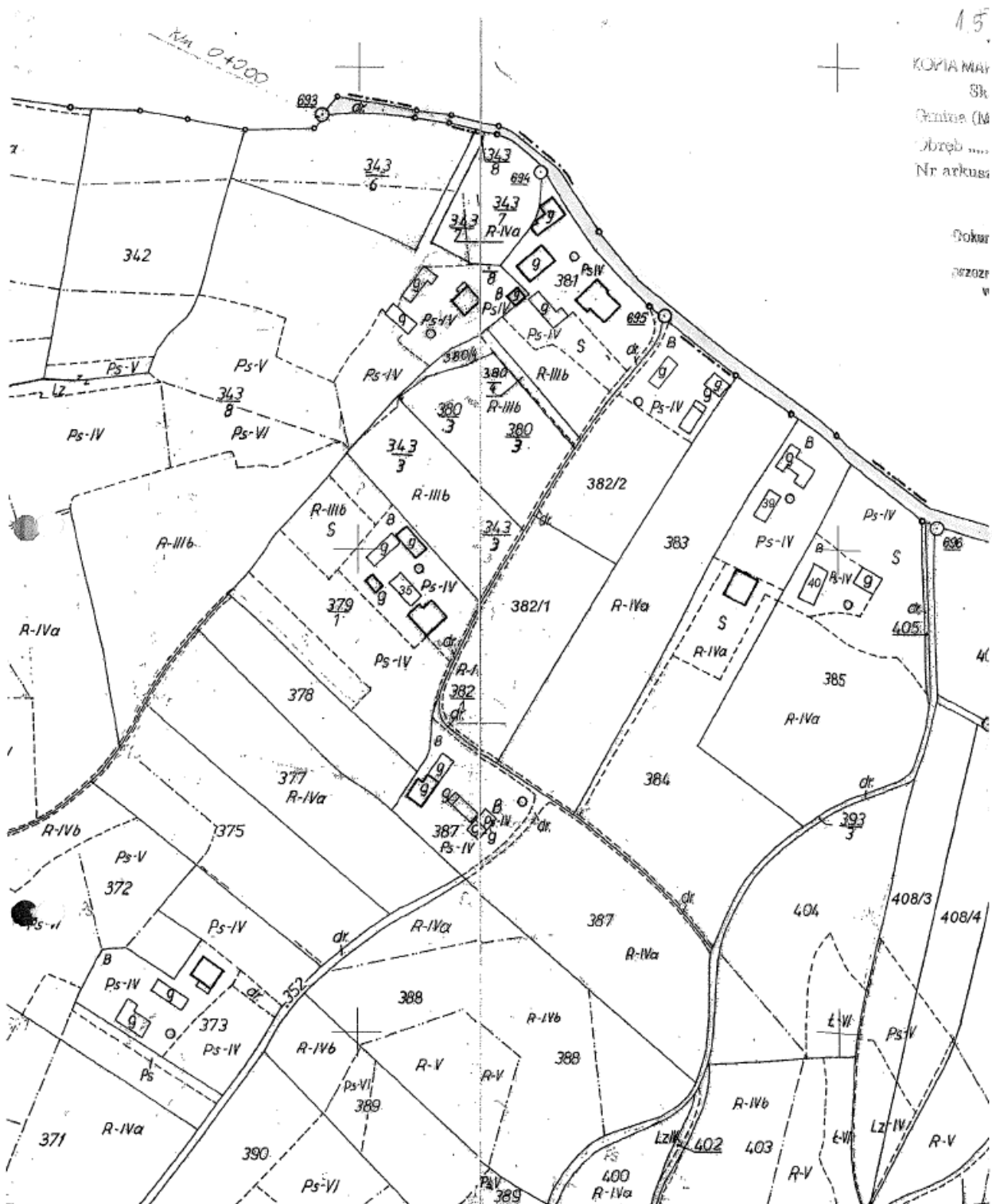
Podpisany niniejszym jest wyraża
z uprzejmością
wznowienie do dokonania zmian
w księgach wieczystych

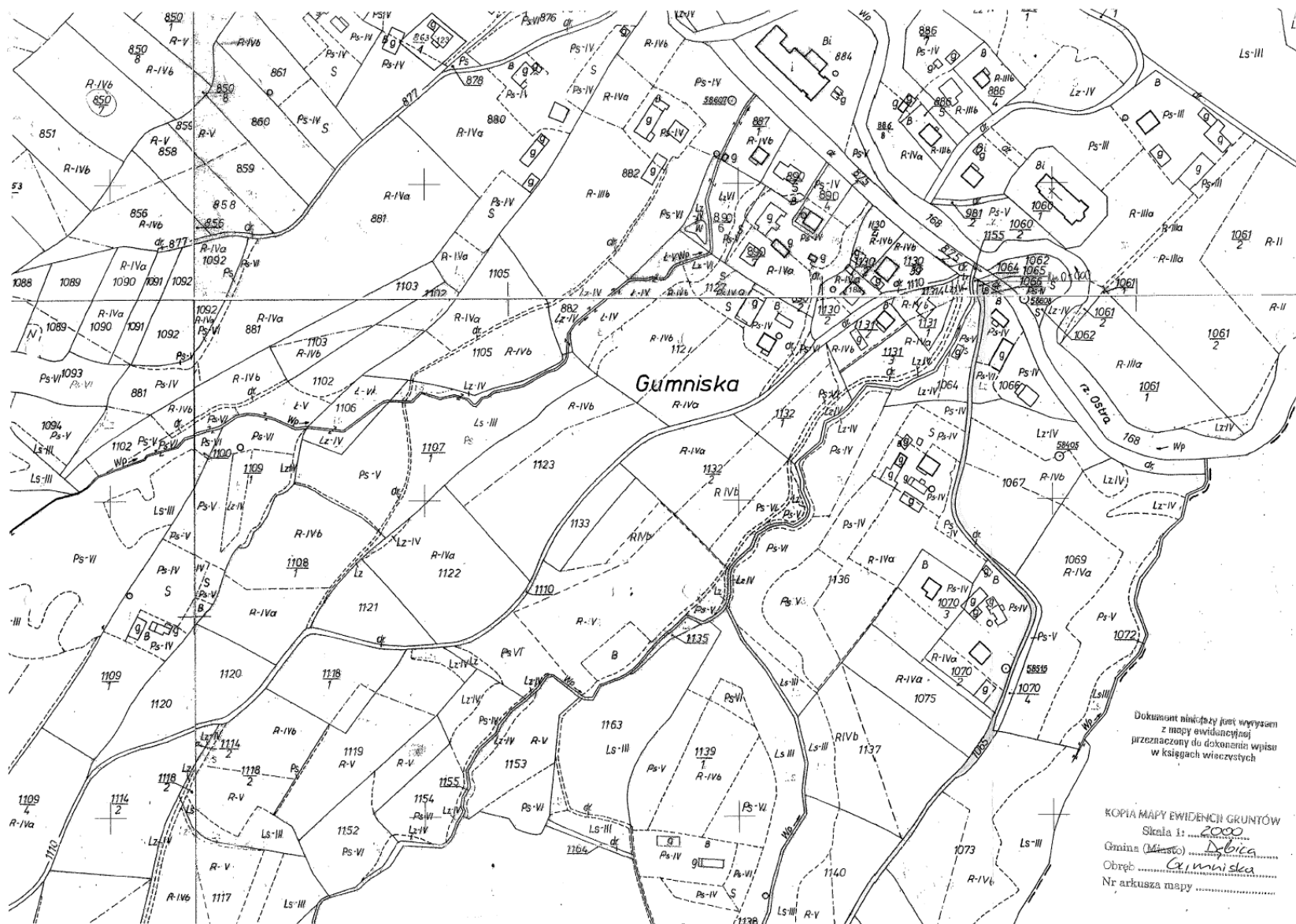
WZNOWIENIE
03.04.1984
273.6-11/1984
05. KWI. 2011

mgr inż. Bogdan Kuczyński
PODINSPEKTOR

m. Dębica





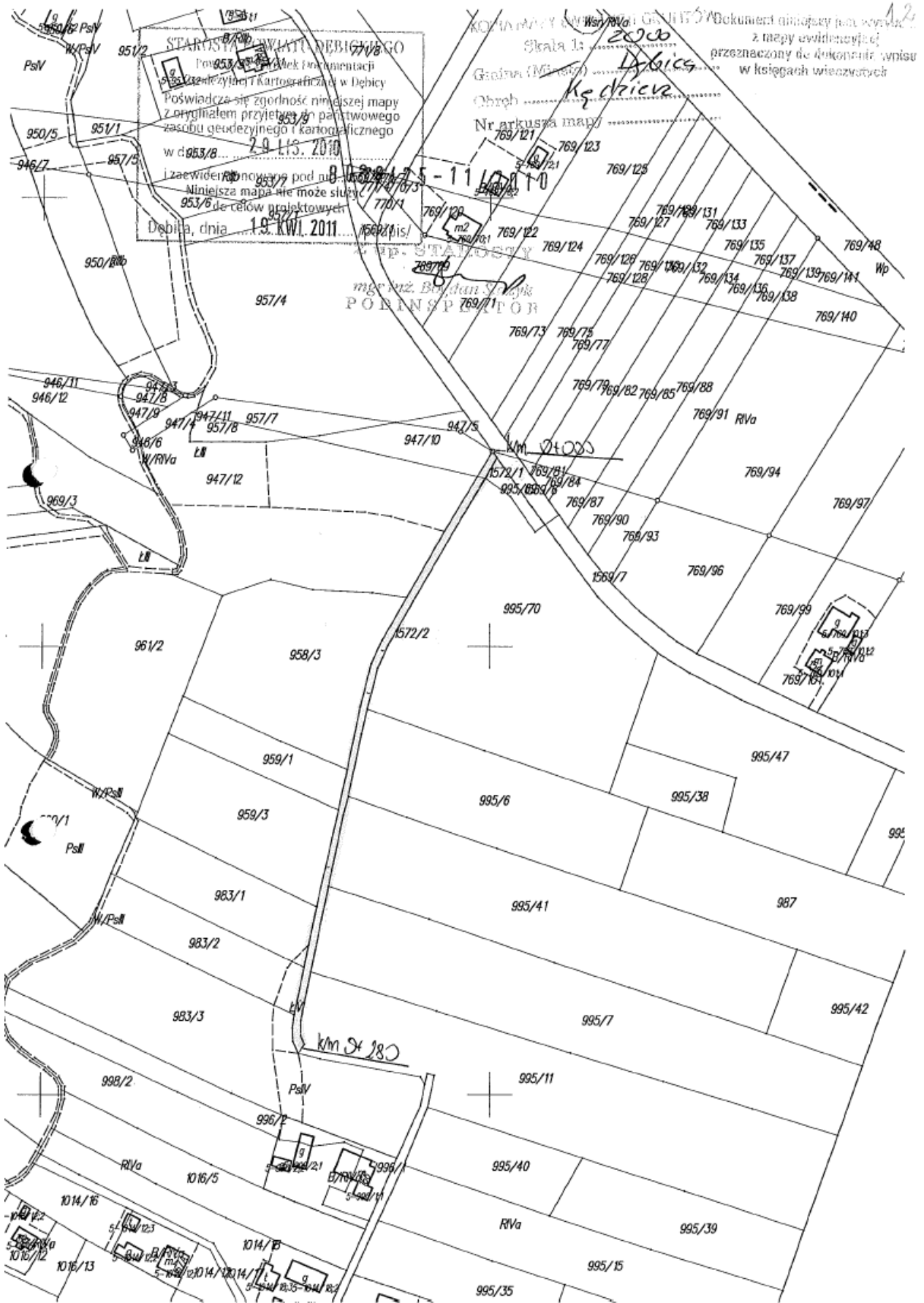


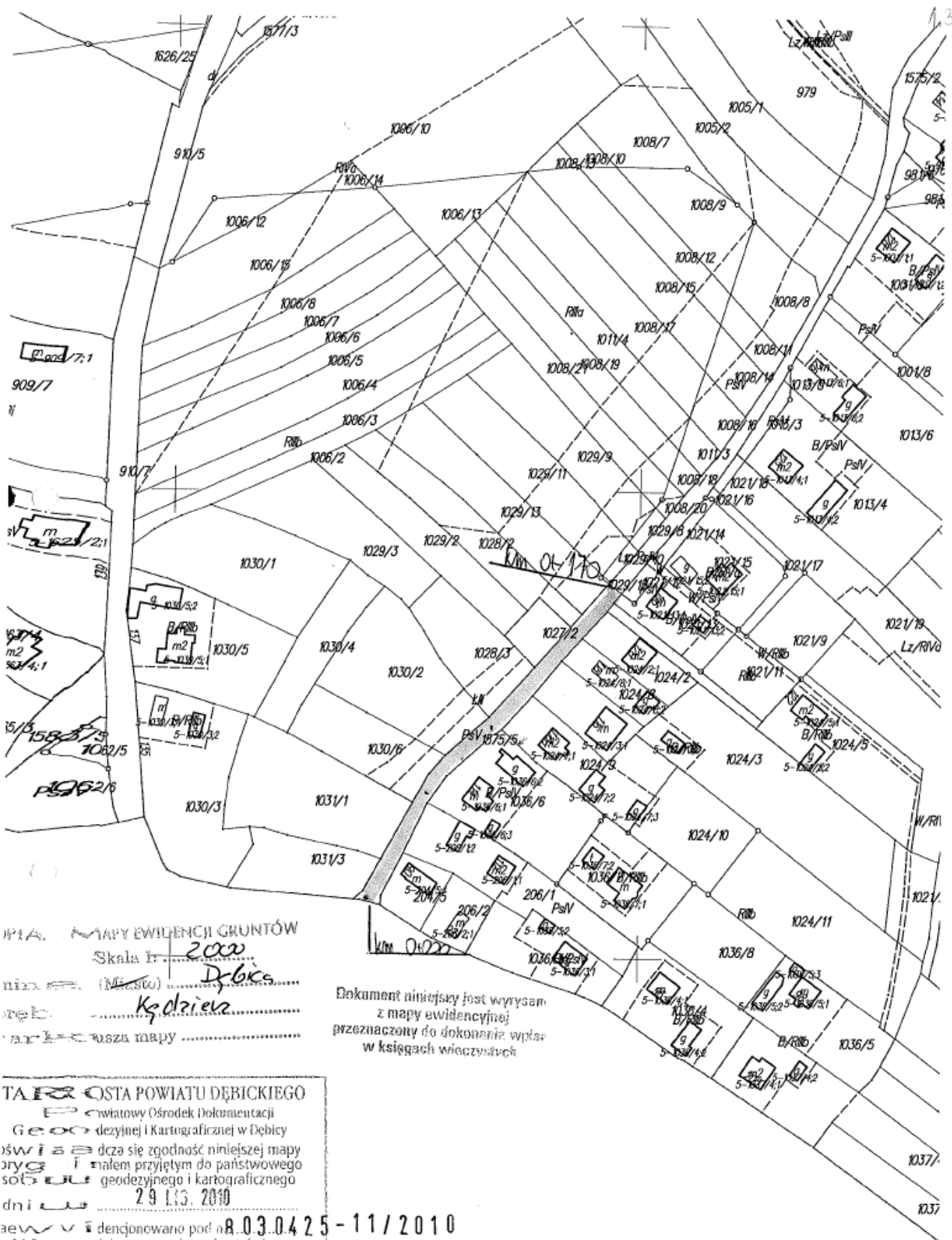
Załącznik nr 4
do uchwały Nr XIX/269/2012
RADY GMINY DĘBICA
z dnia 10.10.2012 roku

KEDZIERZ

Numer załącznika graficznego	Nr ewid. działki	Długość	Szerokość	Powierzchnia	Kilometraż
1.1	1571	320	3-4	0,12	0+000-0+320
1.2	1572/1 1572/2	280	2-3	0,09	0+000-0+280
1.3	1575/5	170	6-8	0,1223	0+000-0+170

PRZEWODNICZĄCY
RADY GMINY
mgr Piotr Zybura





IP.A. MAPY EWIDENCJI GRUNTÓW
 Skala 1:2000
 miejscowość (Miejsc.) Dębica
 rejon Kędziewicz
 archiwusza mapy

Dokument niniejszy jest wyrysami
 z mapy ewidencyjnej
 przeznaczony do dokonania wpisów
 w księgach wieczystych

TARNOBRODZKI POWIAT DĘBICKI
 Powiatowy Ośrodek Dokumentacji
 Geodezyjnej i Kartograficznej w Dębicy
 oświadczam zgodność niniejszej mapy
 z danymi stanowiącymi podstawę do państwowego
 systemu geodezyjnego i kartograficznego
 dnia 29.11.2010
 zarejestrowane pod nr 03.04.25-11/2010
 Niniejsza mapa nie może służyć
 do celów projektowych
 dnia 19. KWI. 2011 /podpis/

Z up. STABOBY
 mgr inż. Andrzej Staboby

Załącznik nr 5
do uchwały Nr XIX/269/2012
RADY GMINY DĘBICA
z dnia 10.10.2012 roku

LATOSZYN

Numer załącznika graficznego	Nr ewid. działki	Długość	Szerokość	Powierzchnia	Kilometraż
1.1	16	370	4	0,16	0+000-0+370
1.2	451	460	2-6	0,2	0+000-0+460
1.3	427/5 427/4 427/3	850	2-8	0,35 0,01 0,03	0+000-0+850
1.4	88/7 89/3	246	4	0,04 0,05	0+000-0+246

PRZEWODNICZĄCY
RADY GMINY
mgr Piotr Zybur

KOPIA MAPY EWIDENCJI GRUNTÓW

Skala 1: 2000

Gmina (Miasto) Dębica

Obsz. Latoszyna

Nr arkusza mapy

Podkładem planu jest stan z mapy ewidencyjnej, wznieszonej (dokonywanej) w latach w kolumnach wierszy

STAROSTWA POWIATU DEBICKIEGO

Podatki i opłaty podlegające
Geodezyjny i archiwalny plan

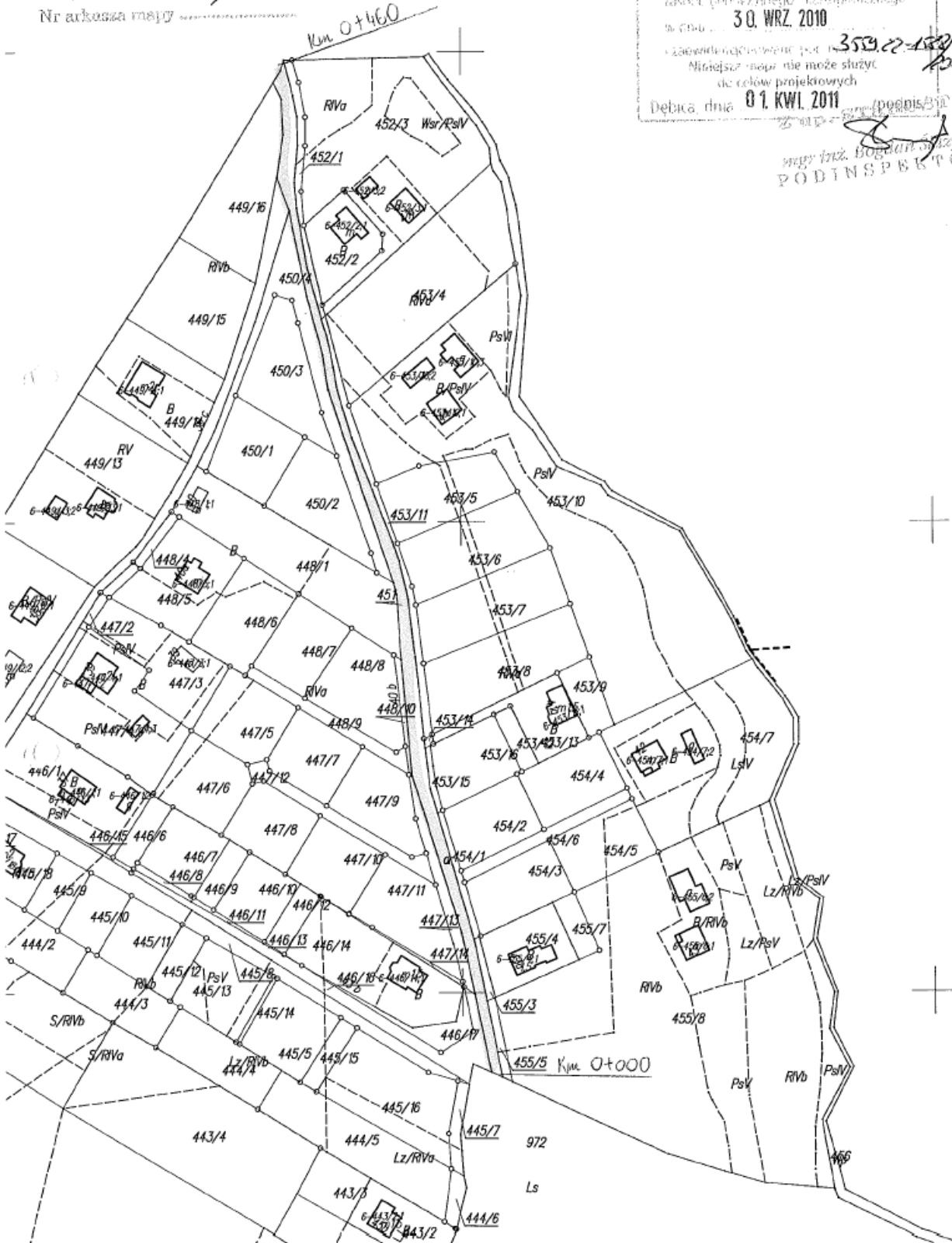
Posiada on nie więcej niż jedną kopię z oryginalnej przynajmniej 50-letniego
zawodu, porządkowego i zastępczego

30. WRZ. 2010

zawodowo-geodezyjny pod 3539.22-1500
Niniejsza mapa nie może służyć
do celów projektowych

Dębica, dnia 07. KWI. 2011

mgr inż. Bogdan [Signature]
PODINSPEKTOR



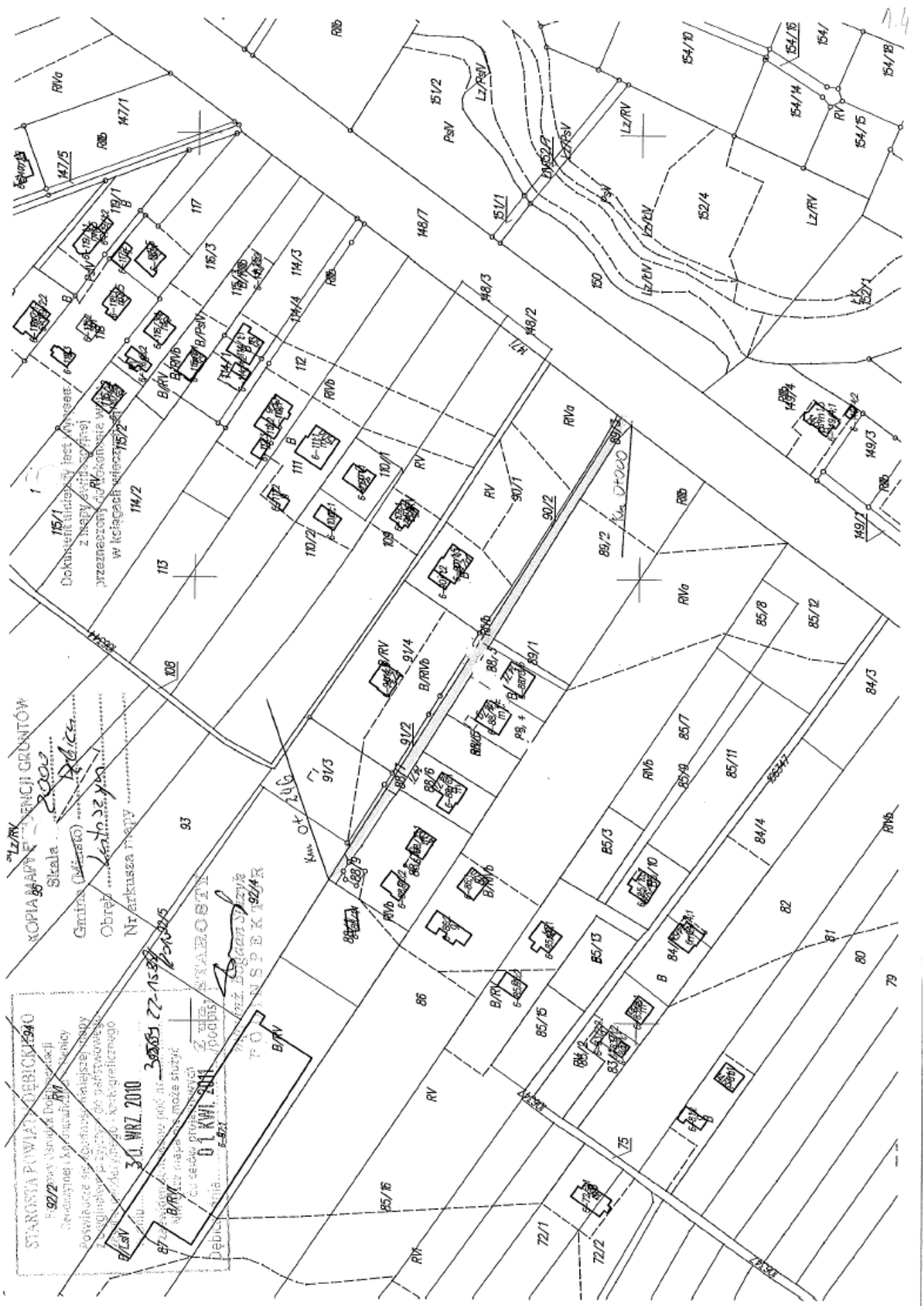


43

ROZKAZ PREZYDENTA URZĘDU MIASTA WARSZAWY
z dnia 01 KWI 2011 r. w sprawie
rozstrzygnięcia sporu o granice nieruchomości
z siedzibą w Warszawie, ul. ...
nr 3559 z 22-4389/10
01 KWI 2011
Prezydent m. st. Warszawy
S. ...

KOPIA KARTY EWIDENCJI GRUNTOWEJ
Skała 1: ...
Gmina (Powiat) ...
Dzielnica ...
Nr archiwalny: ...

Informacja historyczna jest wygenerowana
w oparciu o dane historyczne
w księgach wieczystych



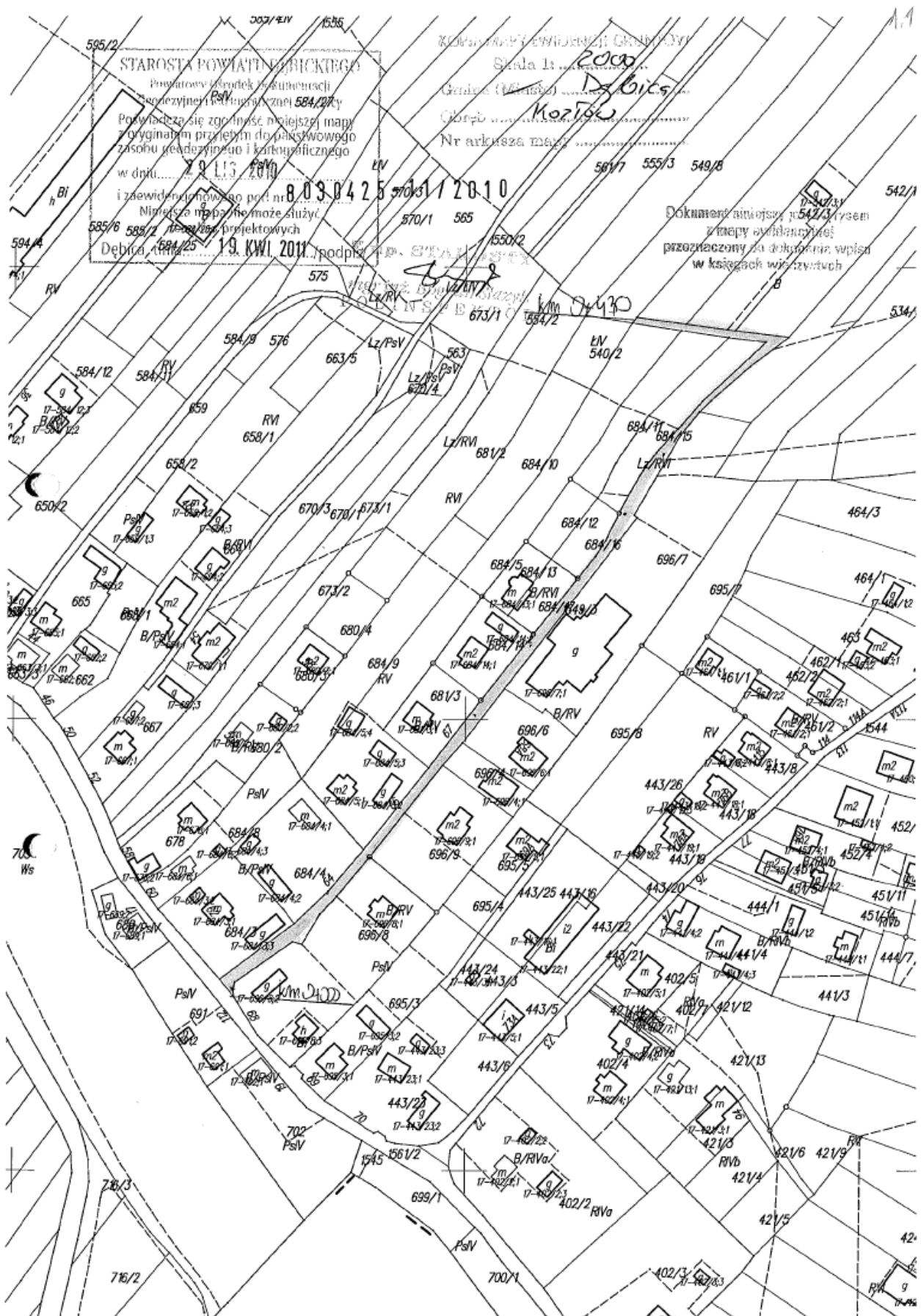
Załącznik nr 6
do uchwały Nr XIX/269/2012
RADY GMINY DĘBICA
z dnia 10.10.2012 roku

KOZŁÓW

Numer załącznika graficznego	Nr ewid. działki	Długość	Szerokość	Powierzchnia	Kilometraż
1.1	1549/3	430	2-4	0,20	0+000-0+430

PRZEWODNICZĄCY
RADY GMINY
mgr Piotr Pybura





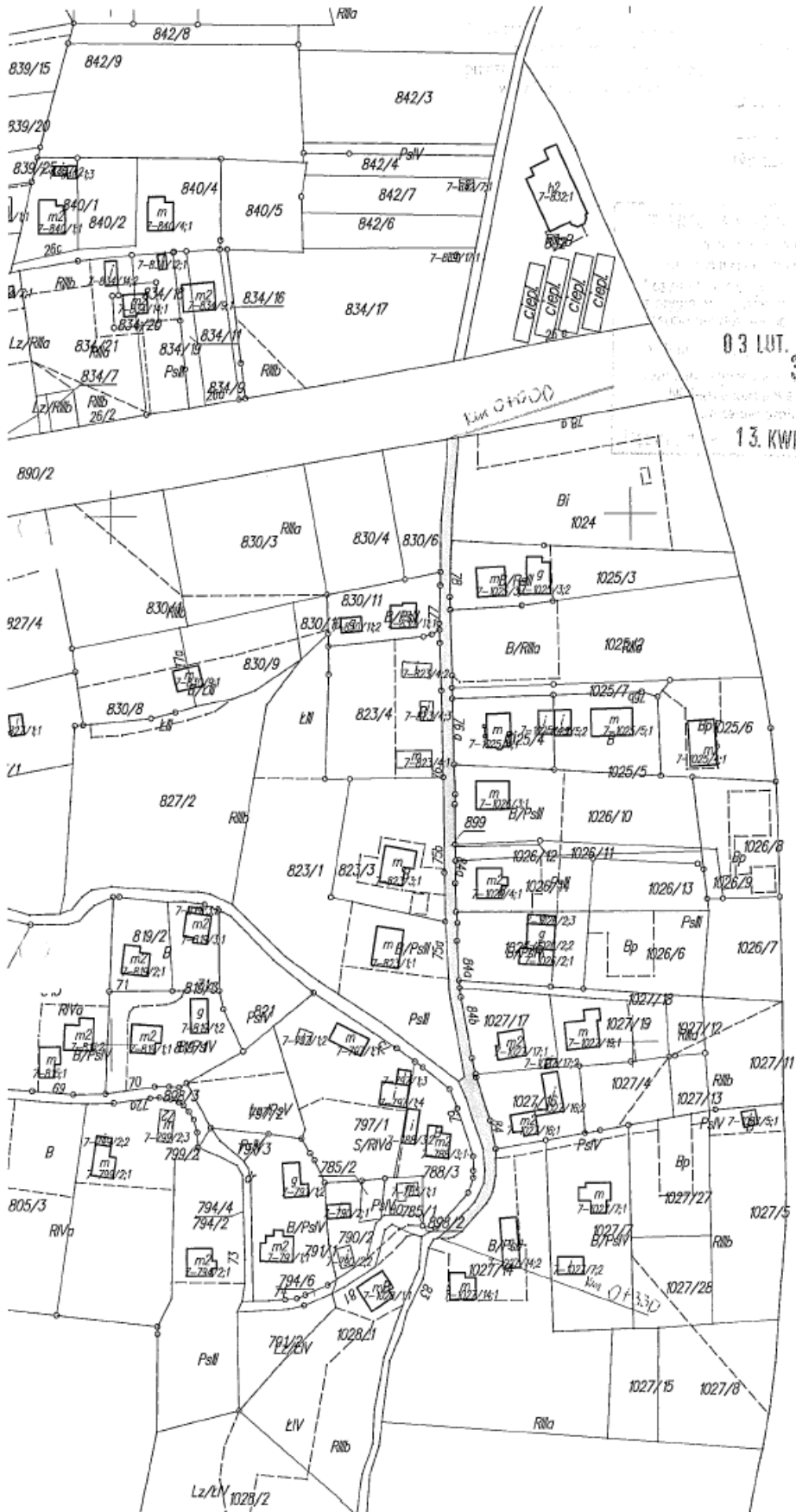
Załącznik nr 7
do uchwały Nr XIX/269/2012
RADY GMINY DĘBICA
z dnia 10.10.2012 roku

NAGAWCZYNA

Numer załącznika graficznego	Nr ewid. działki	Długość	Szerokość	Powierzchnia	Kilometraż
1.1	899	330	4-6	0,15	0+000-0+330
1.2	1021	460	2-4	0,17	0+000-0+460
1.3	1037/13	230	4	0,12	0+000-0+230
1.4	2106/3 2106/4 40/23 2106/5	280	14	0,0829 0,1161 0,0346 0,1695	0+000-0+280
1.5	2113	240	12	0,3038	0+000-0+240
1.6	2372	370	6-14	0,4976	0+000-0+370
1.7	2373	430	12	0,4984	0+000-0+430
1.8	2382	110	4	0,0972	0+000-0+110
1.9	893	230	2-4	0,08	0+000-0+230

PRZEWODNICZĄCY
RADY GMINY
mgr Piotr Jęzbura



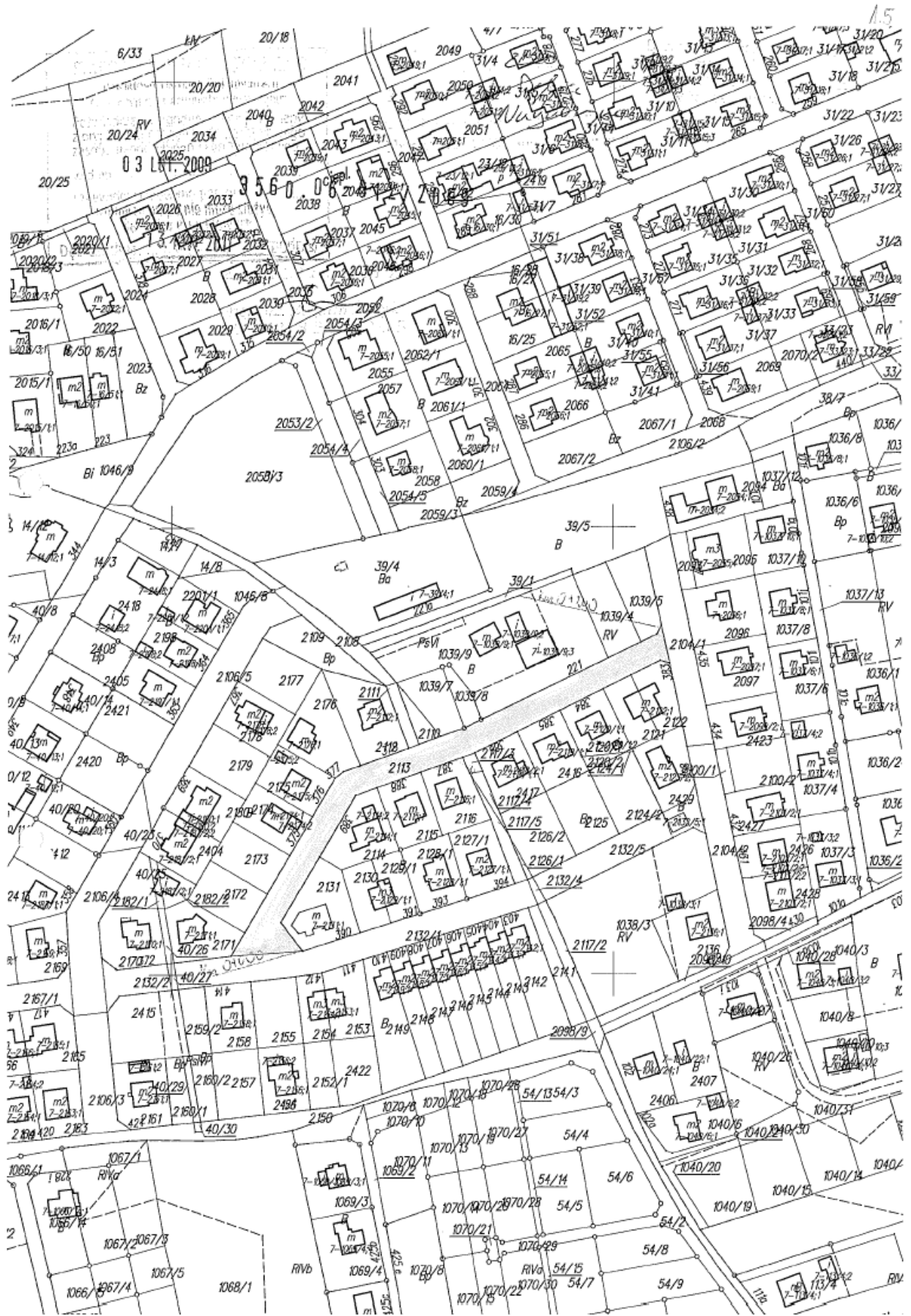


2000
Dębica
Najwyższa

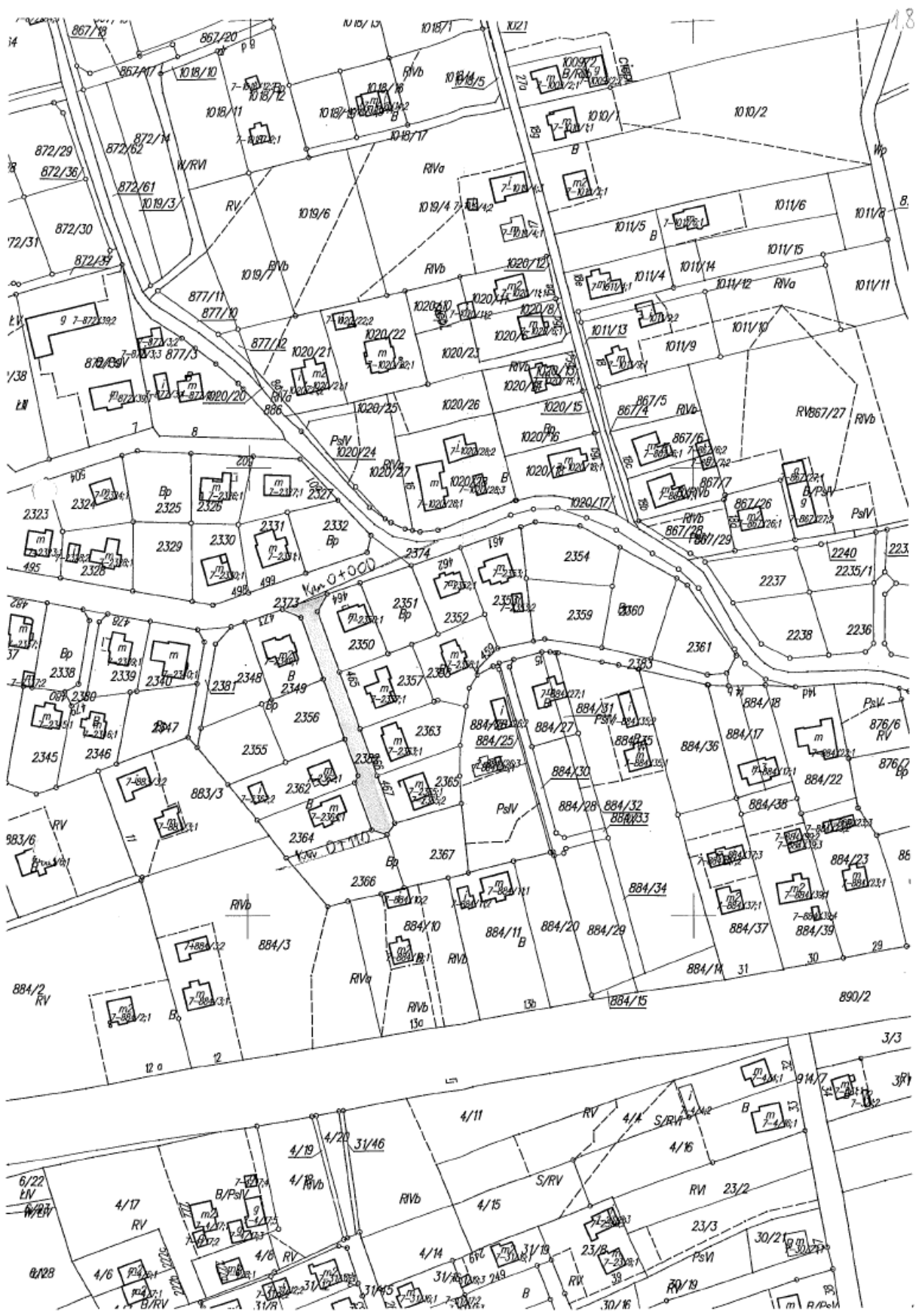
03 LUT. 2009
3560.06-61212RRG

13. KWI. 2011

[Handwritten signature]





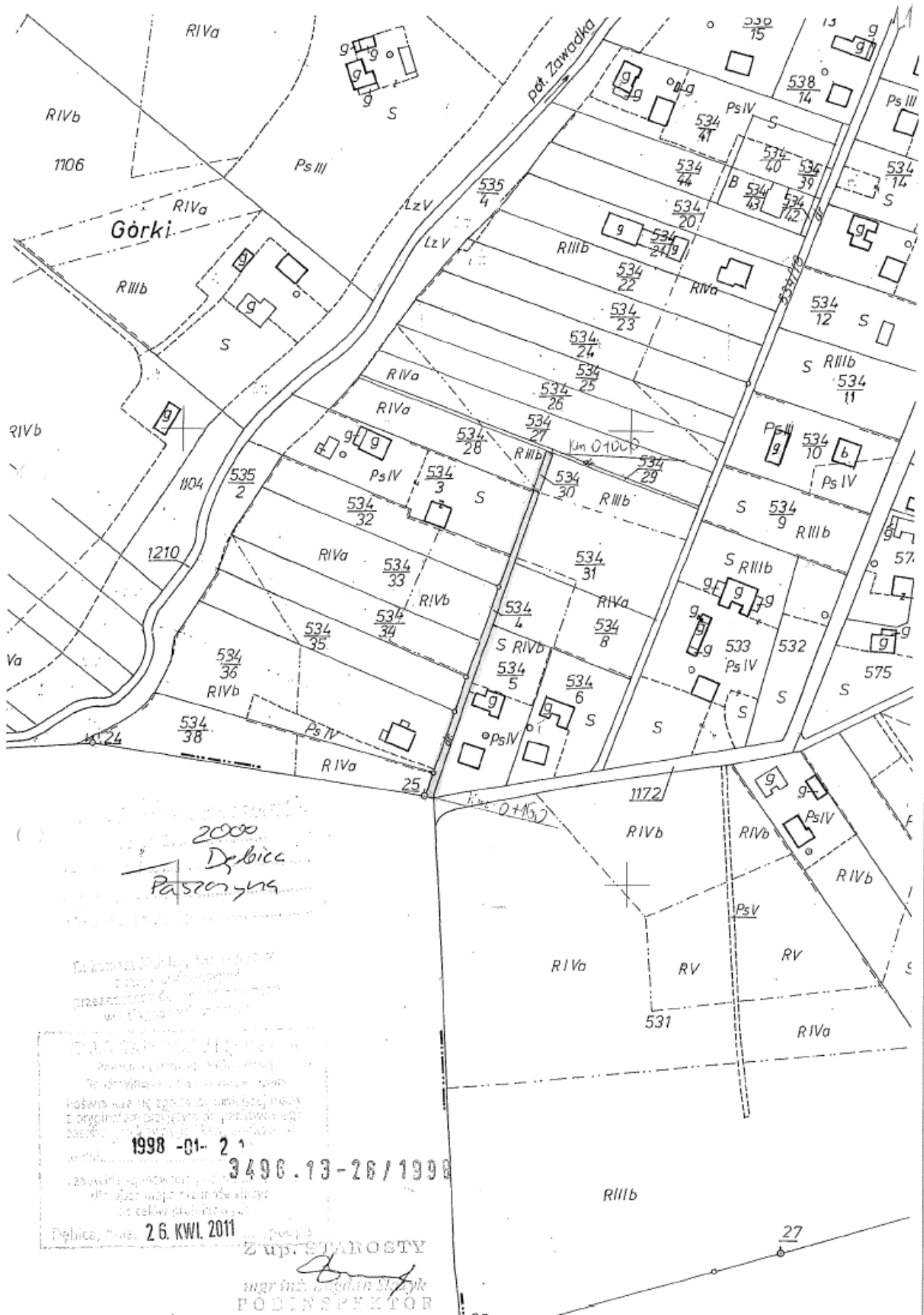


Załącznik nr 8
do uchwały Nr XIX/269/2012
RADY GMINY DĘBICA
z dnia 10.10.2012 roku

PASZCZYNA

Numer załącznika graficznego	Nr ewid. działki	Długość	Szerokość	Powierzchnia	Kilometraż
1.1	534/4 534/30	160	2	0,05 0,01	0+000-0+160
1.2	534/18	360	4	0,14	0+000-0+360
1.3	538/13	170	4	0,06	0+000-0+170
1.4	1133	270	4	0,09	0+000-0+270
1.5	1137/2 1137/1	510	4	0,19 0,0126	0+000-0+510
1.6	1138	350	4	0,12	0+000-0+350
1.7	1160	260	4	0,1	0+000-0+260
1.8	1161	630	6	0,32	0+000-0+630
1.9	1148	420	4	0,15	0+000-0+420

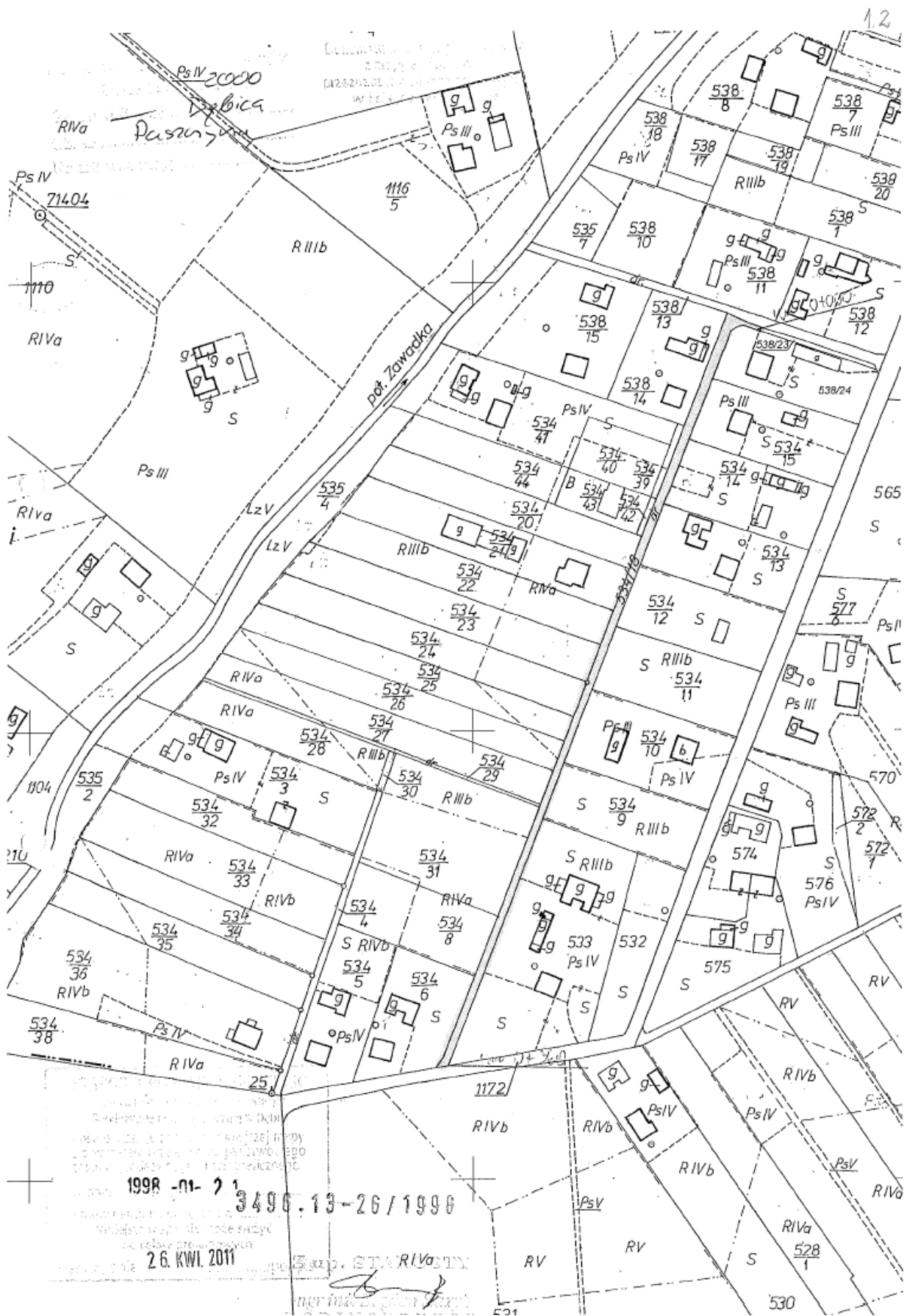
PRZEWODNICZĄCY
RADY GMINY
mgr Piotr Żabura

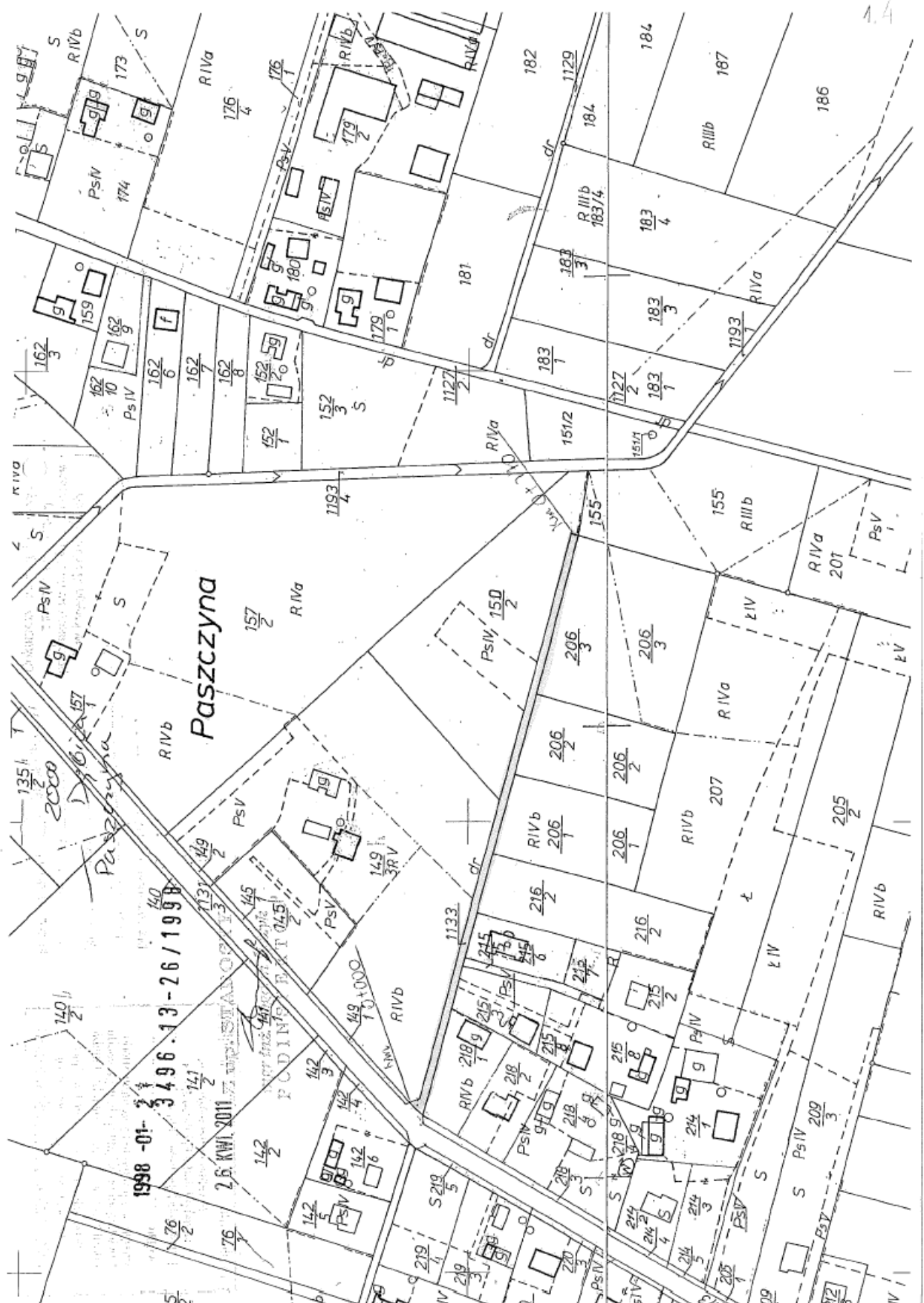


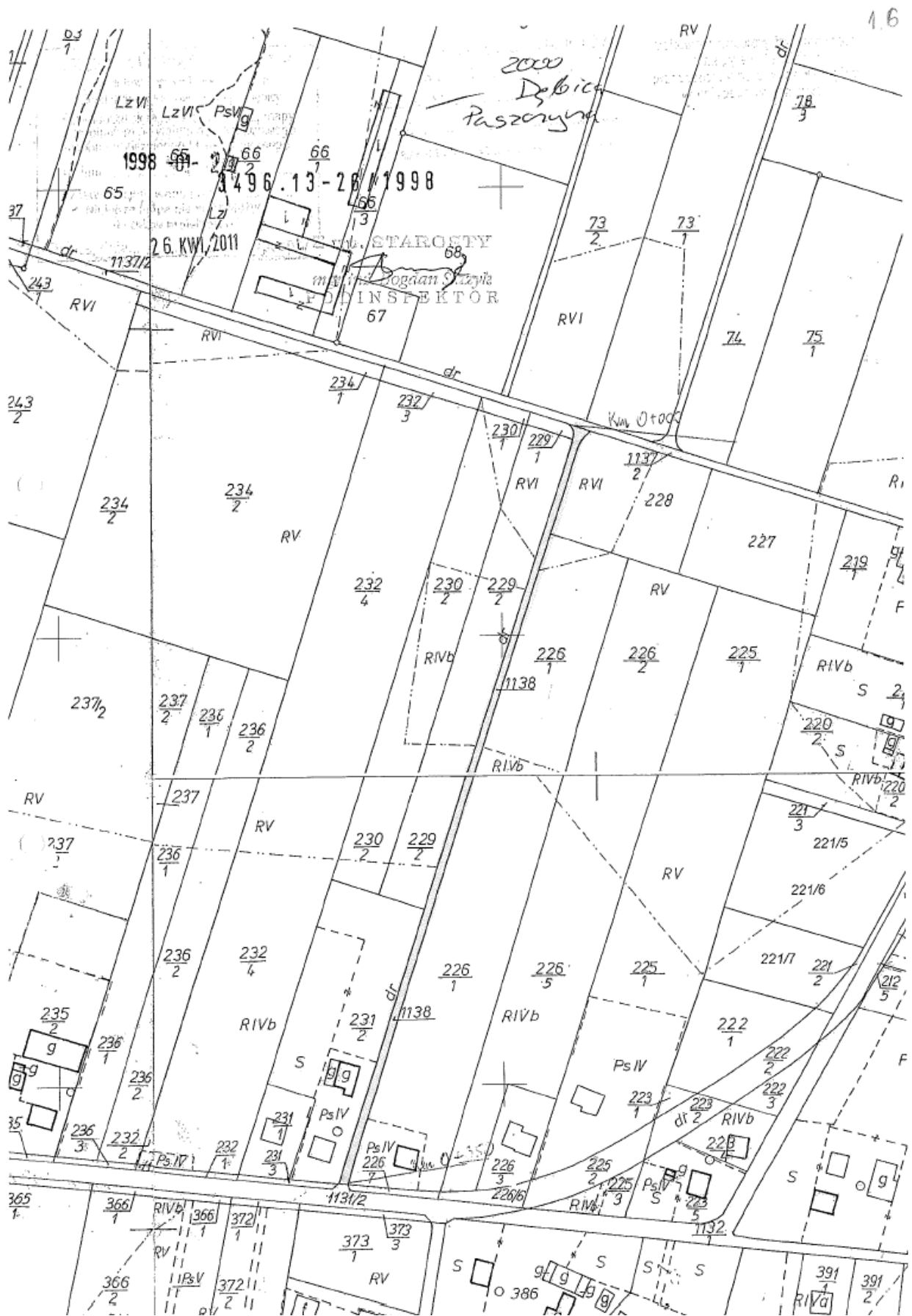
2000
Delibice
Państwo

1998 -01- 2 1
3496.13-26/1998
Delibice, pow. 26. KW. 2011

Z up. STAROSTY
mgr inż. Bogdan Słojak
POBINSPEKTOR

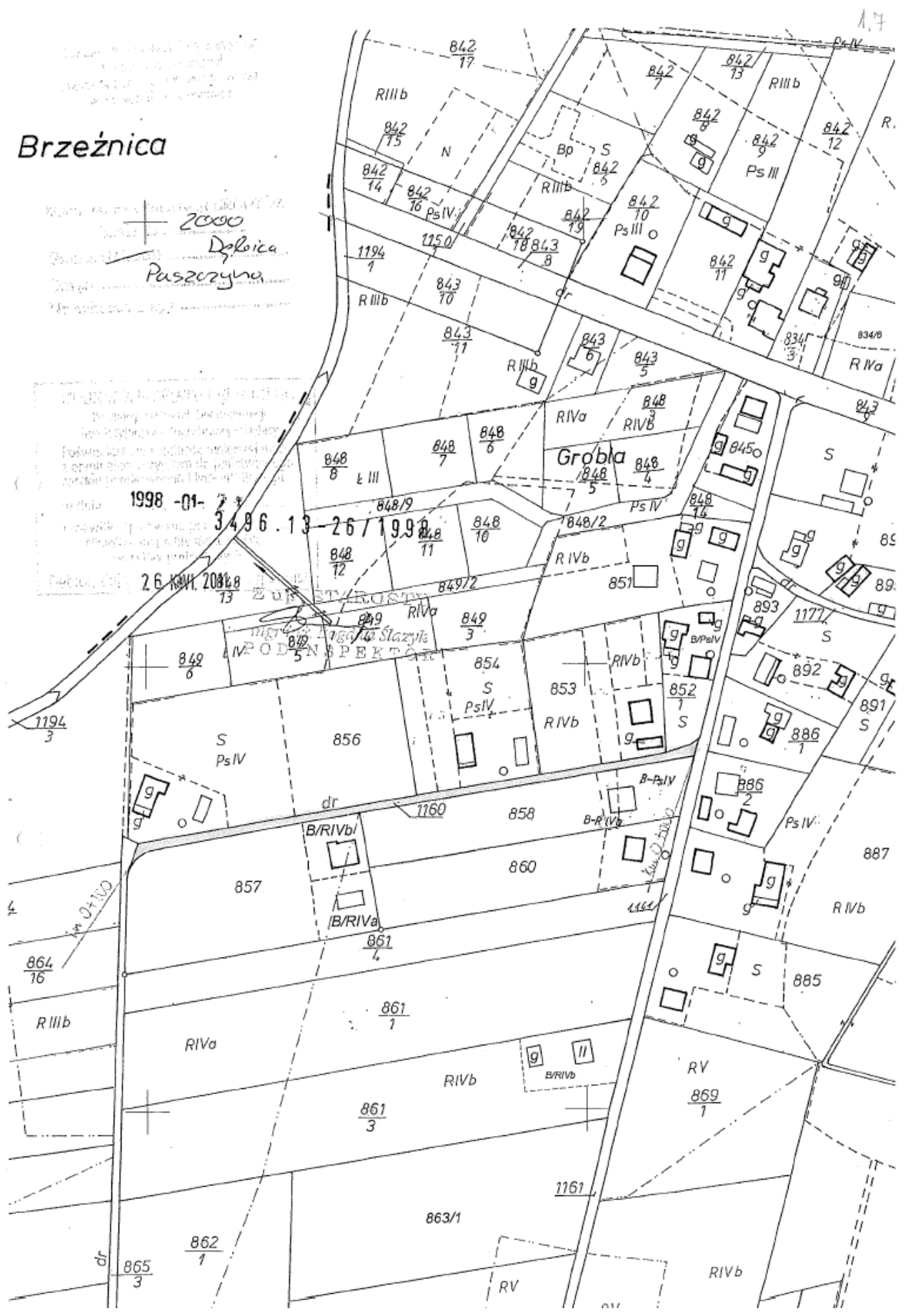






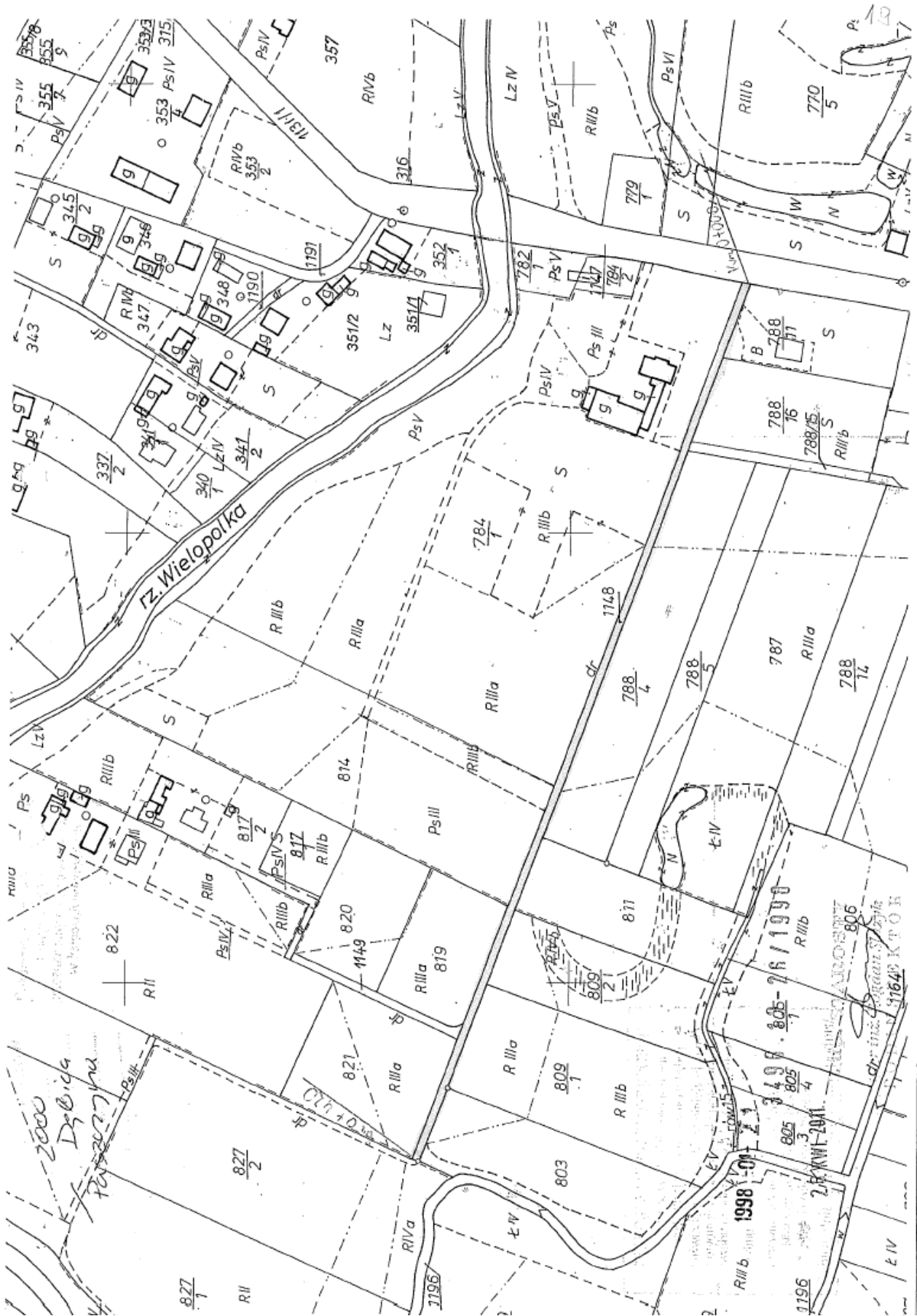
Brzeźnica

Wzrost skali 1:2000
Dokończona
Paszczyzna



1998-01-26
3496.13-26/1998
26 KWI. 2011.8

ZUR STAWOWA
ul. Stawowa
ul. Dąbowa



Załącznik nr 9
do uchwały Nr XIX/269/2012
RADY GMINY DEBICA
z dnia 10.10.2012 roku

PASZCZYNA-KOCHANÓWKA

Numer załącznika graficznego	Nr ewid. działki	Długość	Szerokość	Powierzchnia	Kilometraż
1.1	2253	380	4-8	0,21	0+000-0+380

PRZEWODNICZĄCY
RADY GMINY
mgr Piotr Cybura



KOPIA MAPY EWIDENCJI GRUNTÓW

Dokument większy jest ysem

z mapy ewidencyjnej

przeznaczony do dokonania wpisu

Obwód **Raszczynek** - **Kochanówka**

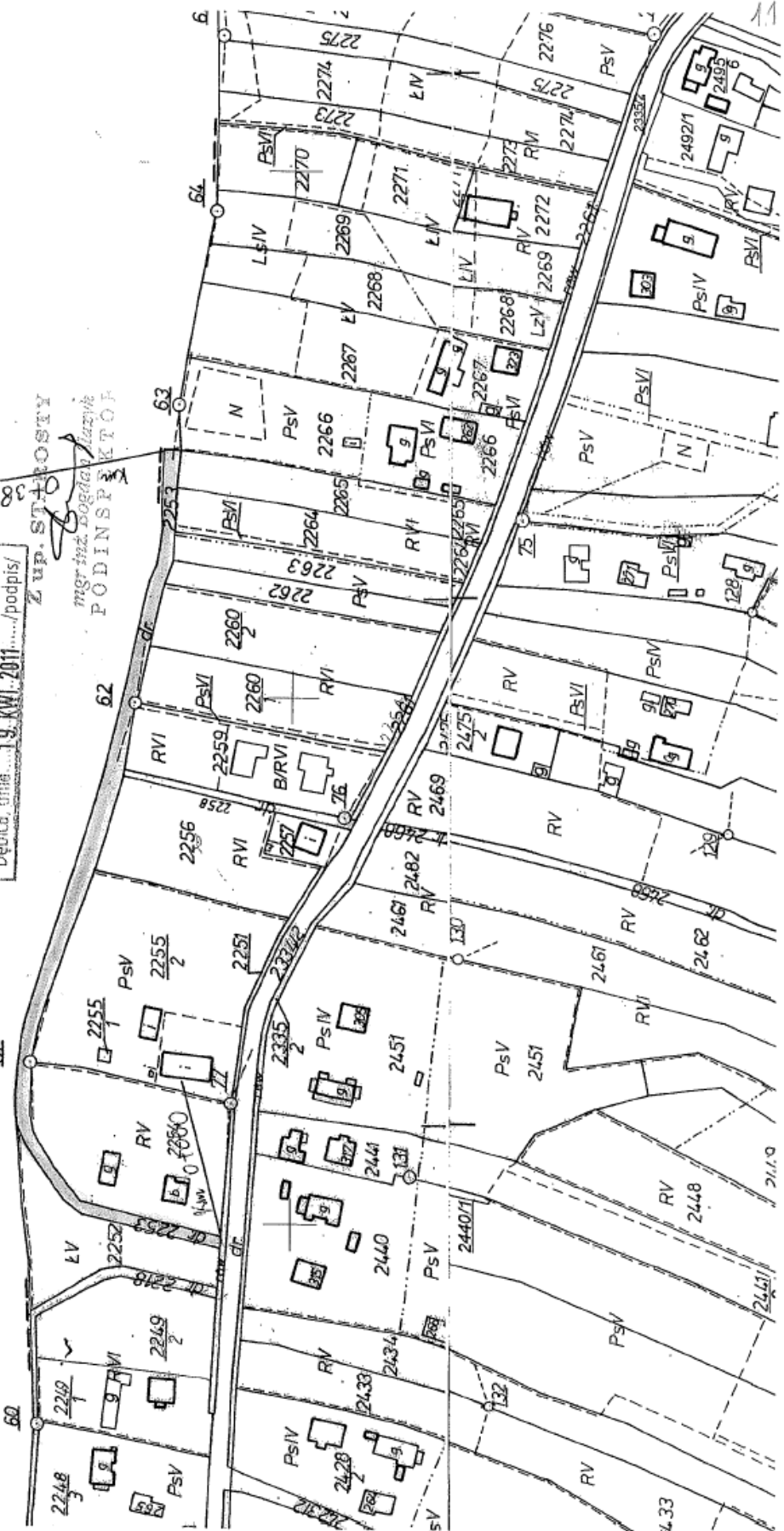
Nr arkusza mapy

STAROSTA POWIATU DĘBICKIEGO
Powiatowy Ośrodek Dokumentacji
Geodezyjnej i Kartograficznej w Dębicy
Poświadczam się zgodność niniejszej mapy
z oryginałem przymiarem do państwowego
zasobu geodezyjnego i kartograficznego
w dniu **19.09.2011** r.
i zaawidencjonowano pod nr. **3.4.9.6.13-26/1998**
Niniejsza mapa nie może służyć
do celów projektowych

Dębica, dnia **19.09.2011**...../podpis/
mgr inż. Bogdan Łazub
PODINSPEKTOR

Z UP. ST. STOSY

380

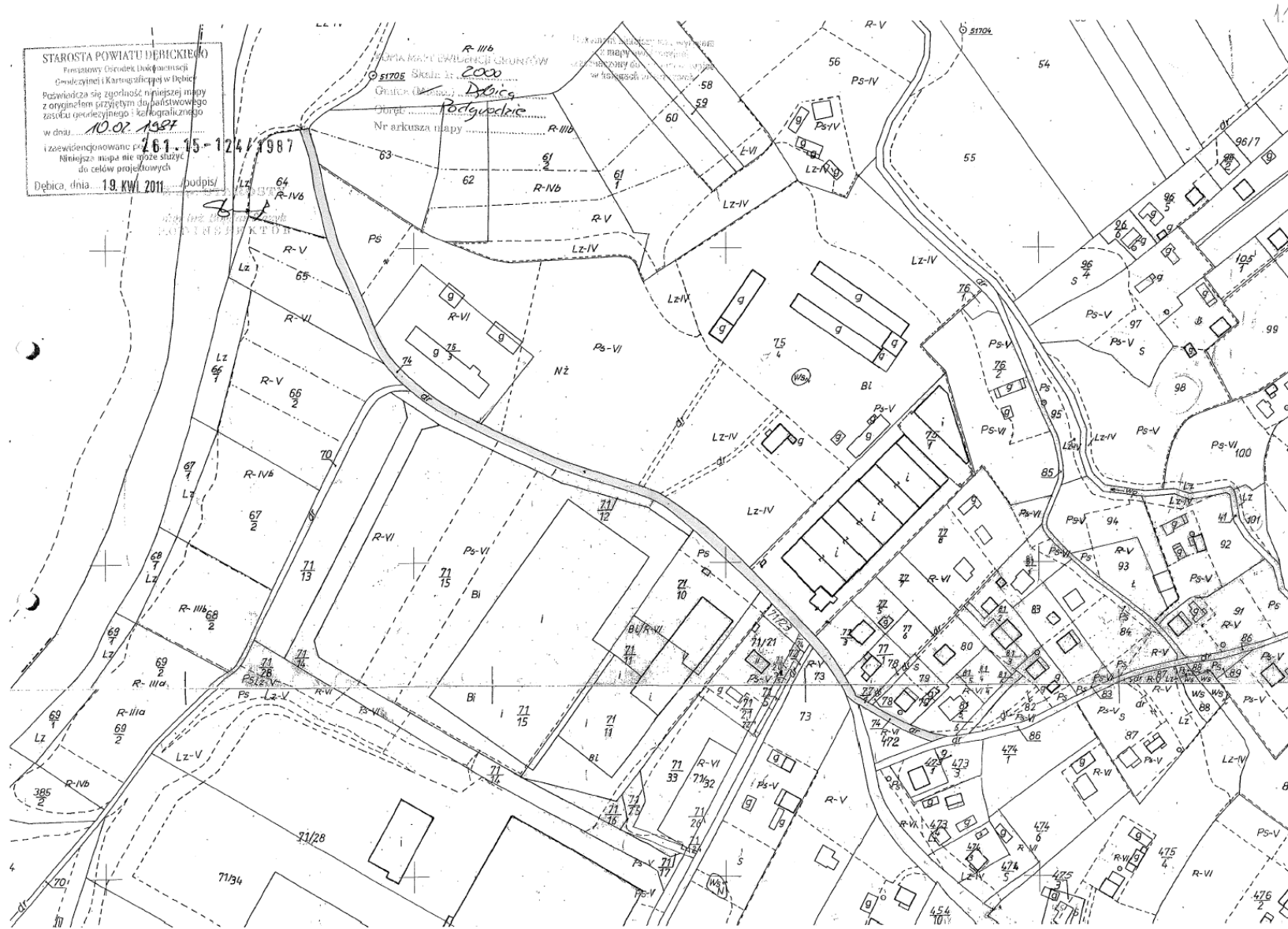


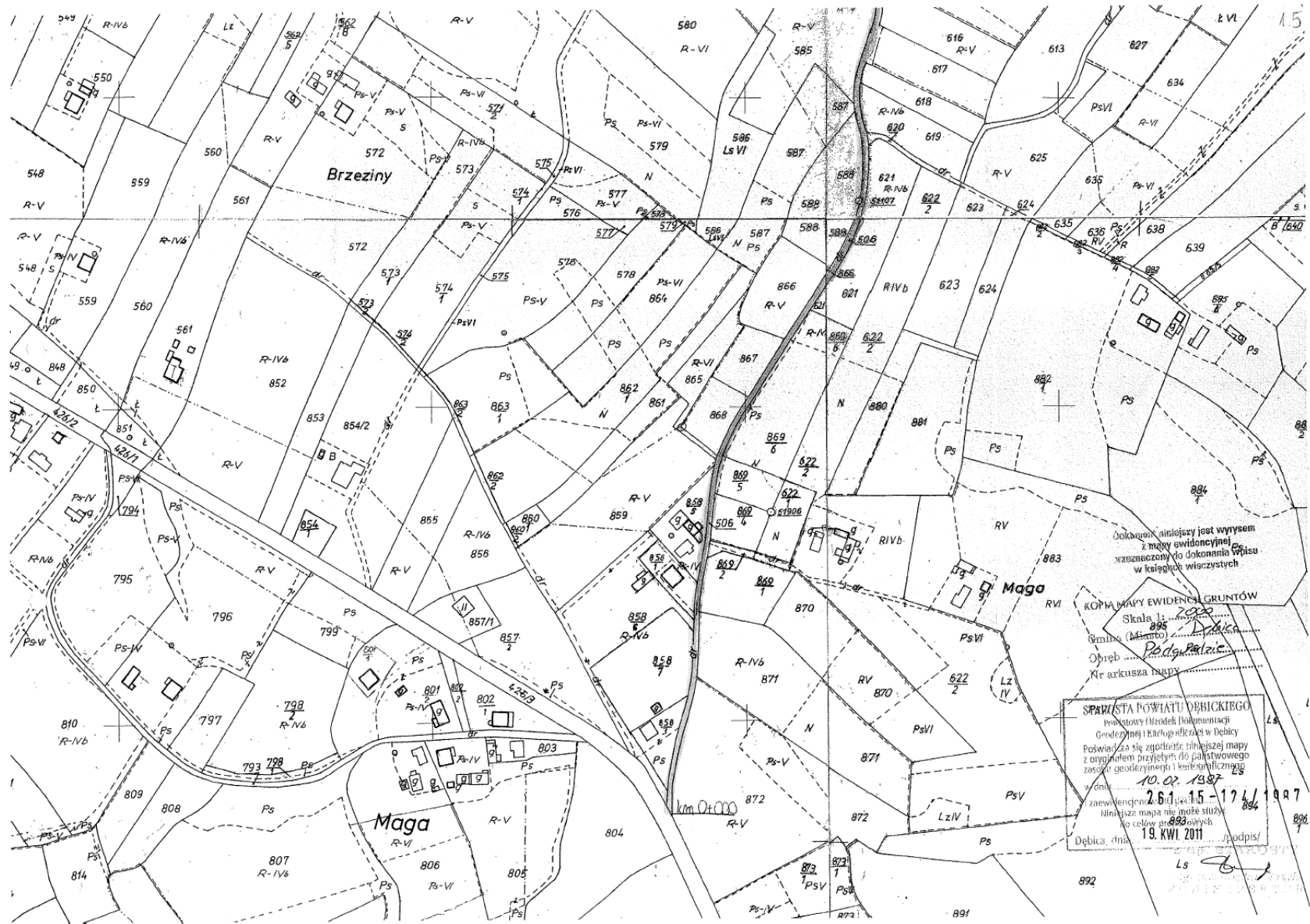
Załącznik nr 10
do uchwały Nr XIX/269/2012
RADY GMINY DĘBICA
z dnia 10.10.2012 roku

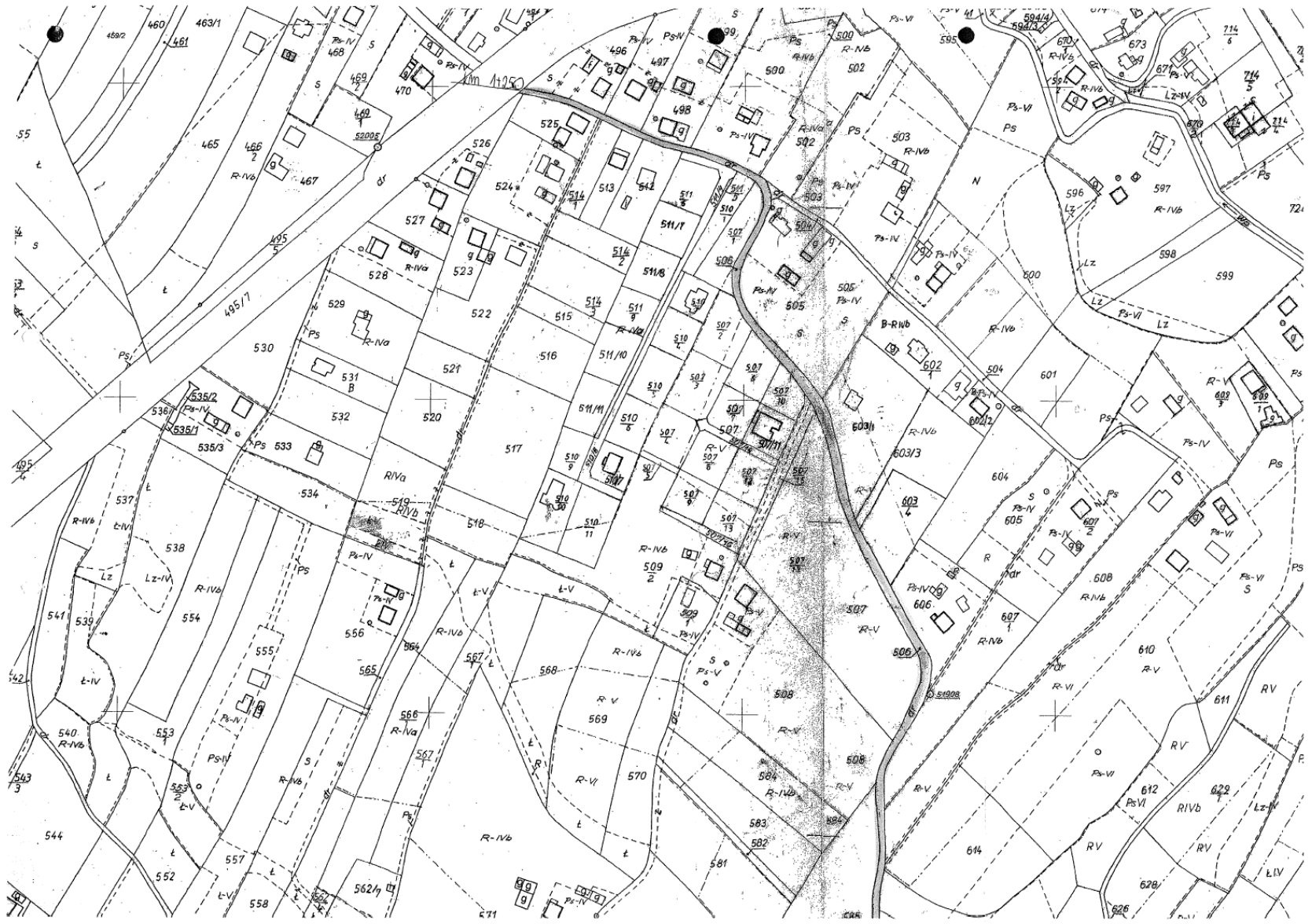
PODGRODZIE

Numer załącznika graficznego	Nr ewid. działki	Długość	Szerokość	Powierzchnia	Kilometraż
1.1	74	580	4-6	0,34	0+000-0+580
1.2	85	380	2-6	0,16	0+000-0+380
1.3	793	500	2-4	0,19	0+000-0+500
1.4	504	340	3-4	0,13	0+000-0+340
1.5	506	1250	4-6	0,54	0+000-1+250
1.6	685	420	3-6	0,22	0+000-0+420

PRZEWODNICZĄCY
RADY GMINY
mgr Piotr Żybura





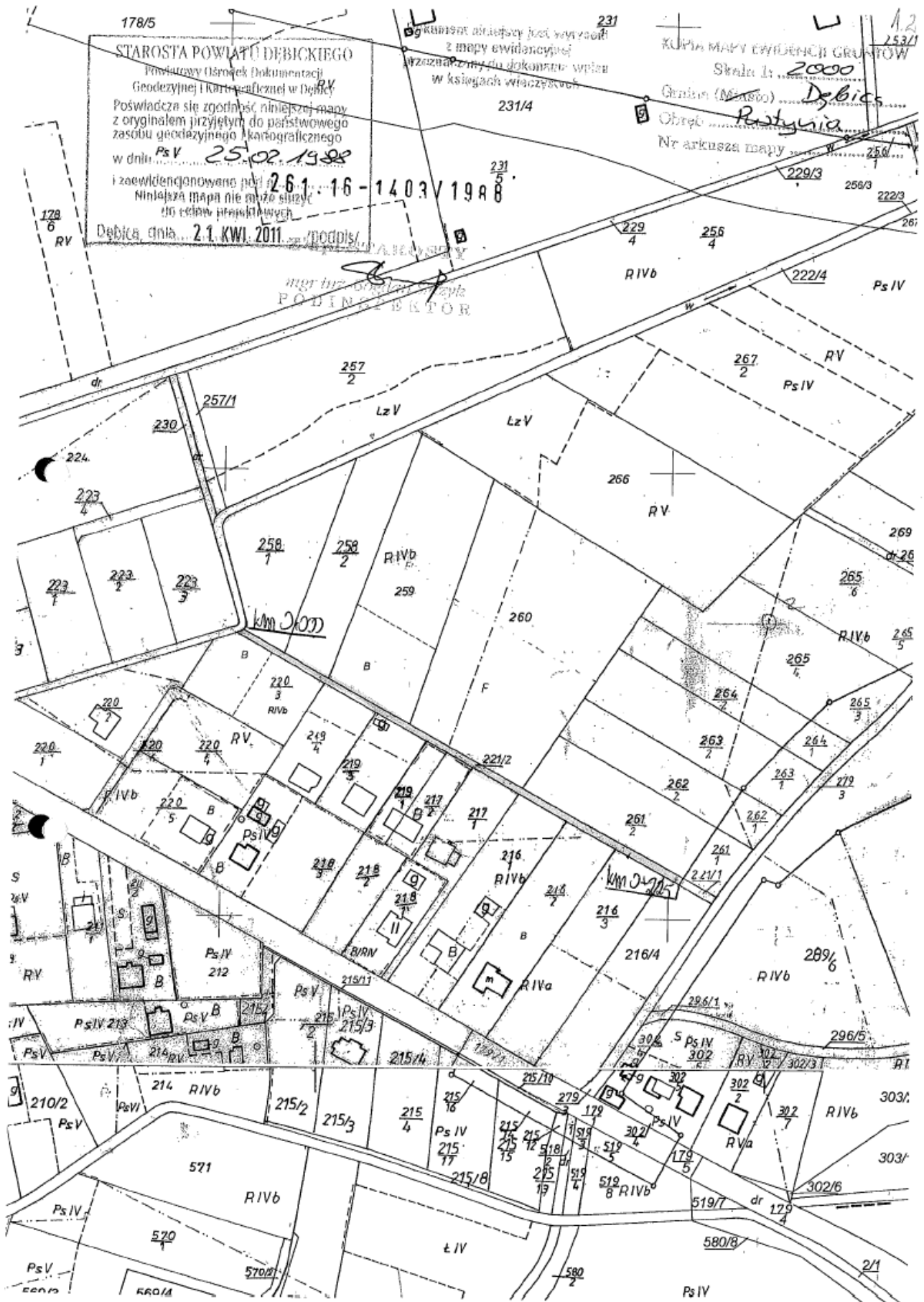


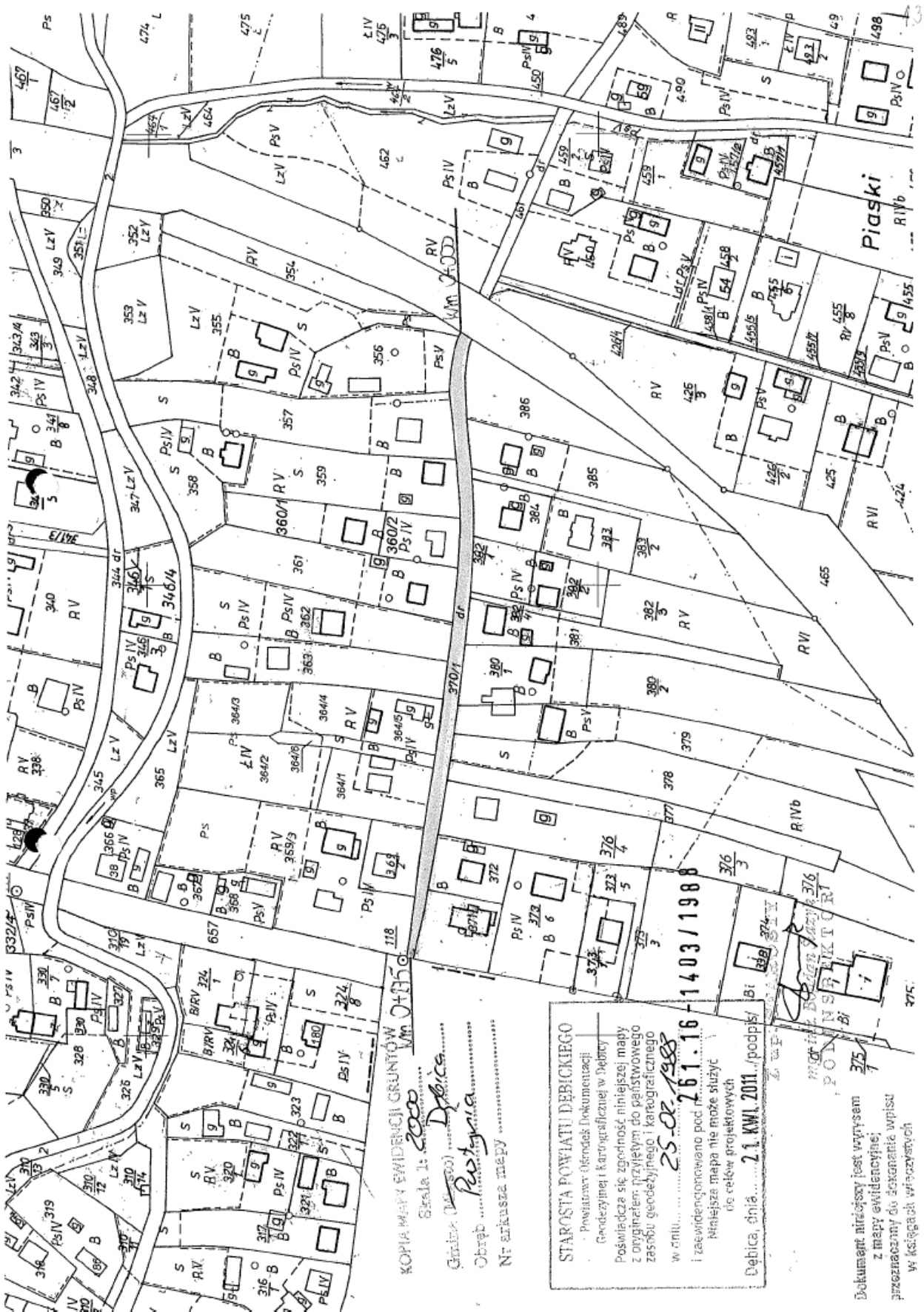
Załącznik nr 11
do uchwały Nr XIX/269/2012
RADY GMINY DEBICA
z dnia 10.10.2012 roku

PUSTYNIA

Numer załącznika graficznego	Nr ewid. działki	Długość	Szerokość	Powierzchnia	Kilometraż
1.1	186	400	3-4	0,14	0+000-0+400
1.2	221/2	225	2-3	0,07	0+000-0+225
1.3	370/1	275	4-6	0,18	0+000-0+275
1.4	336	140	2-4	0,05	0+000-0+140
1.5	391/1 391/2	395	2-8	0,16	0+000-0+395

PRZEWODNICZĄCY
RADY GMINY
mgr Piotr Żabura

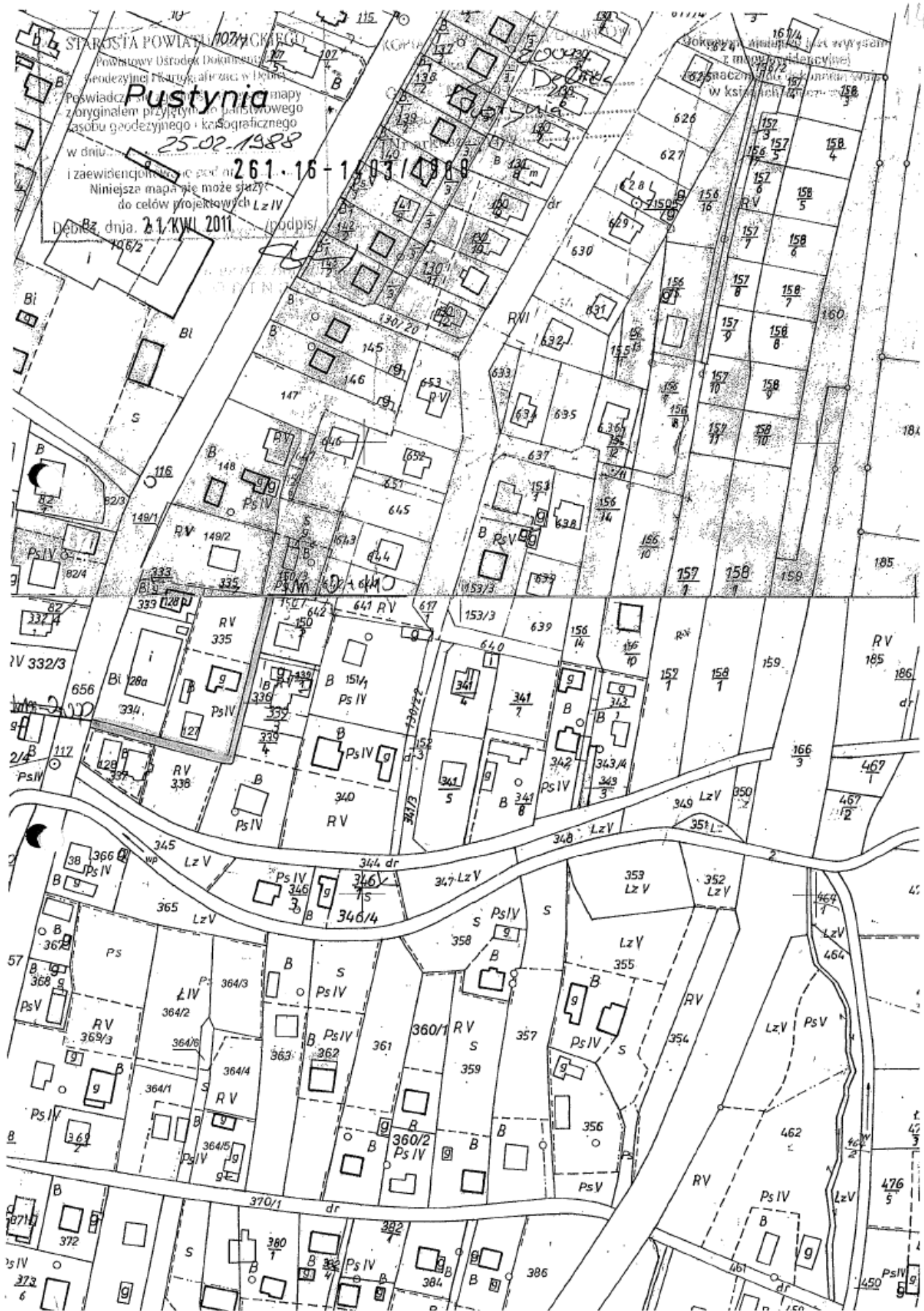




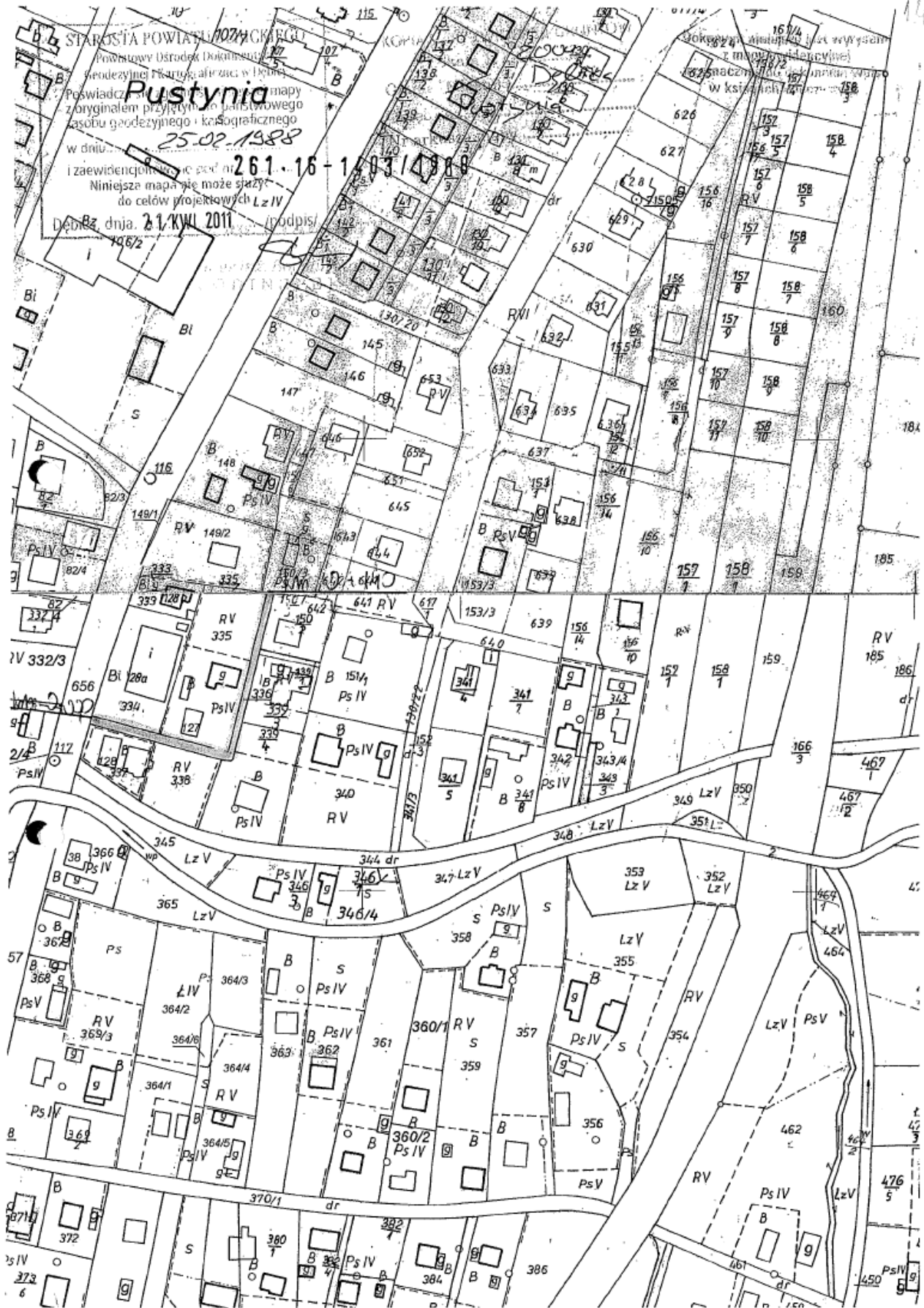
KOPIA MAPY EWIDENCJI GRUNTÓW Wm 04/150
 Skala 1: 2000
 Gmina (Miejscowość) *Debica*
 Obręb *Pasieczna*
 Nr arkusza mapy

STAROSTA POWIATU DEBICKIEGO
 Powiatowy Ośrodek Dokumentacji
 Geodezyjnej i Kartograficznej w Debicy
 Poświadczam się zgodność niniejszej mapy
 z oryginałem przyległym do państwowego
 zasobu geodezyjnego i kartograficznego
 w dniu *25.02.1988*
 i zewidencjonowano pod nr *261.16*
 Niebiesza mapa nie może służyć
 do celów projektowych
 Debica, dnia *21. KWI. 2011* /podpis/
[Signature]

Dokument niniejszy jest wyrysem
 z mapy ewidencyjnej;
 przeznaczony do dokonania wpisu
 w księgach wieczystych



STAROSTA POWIATU WŁOSZCZOWSKI
Powiatowy Urząd Dokumentacji
Wydział Inżynierii i Geodezji w Dobru
Pustynia
Pozwolenie na wydanie mapy
z oryginalnym przyrządem państwowego
zasobu geodezyjnego i kartograficznego
w dniu: **25.02.1988**
i zaawidencjonowanie pod nr: **261.16-1403/14888**
Niniejsza mapa nie może służyć
do celów projektowych Lz IV
Dobru, dnia: **21.01.2011** (podpis)



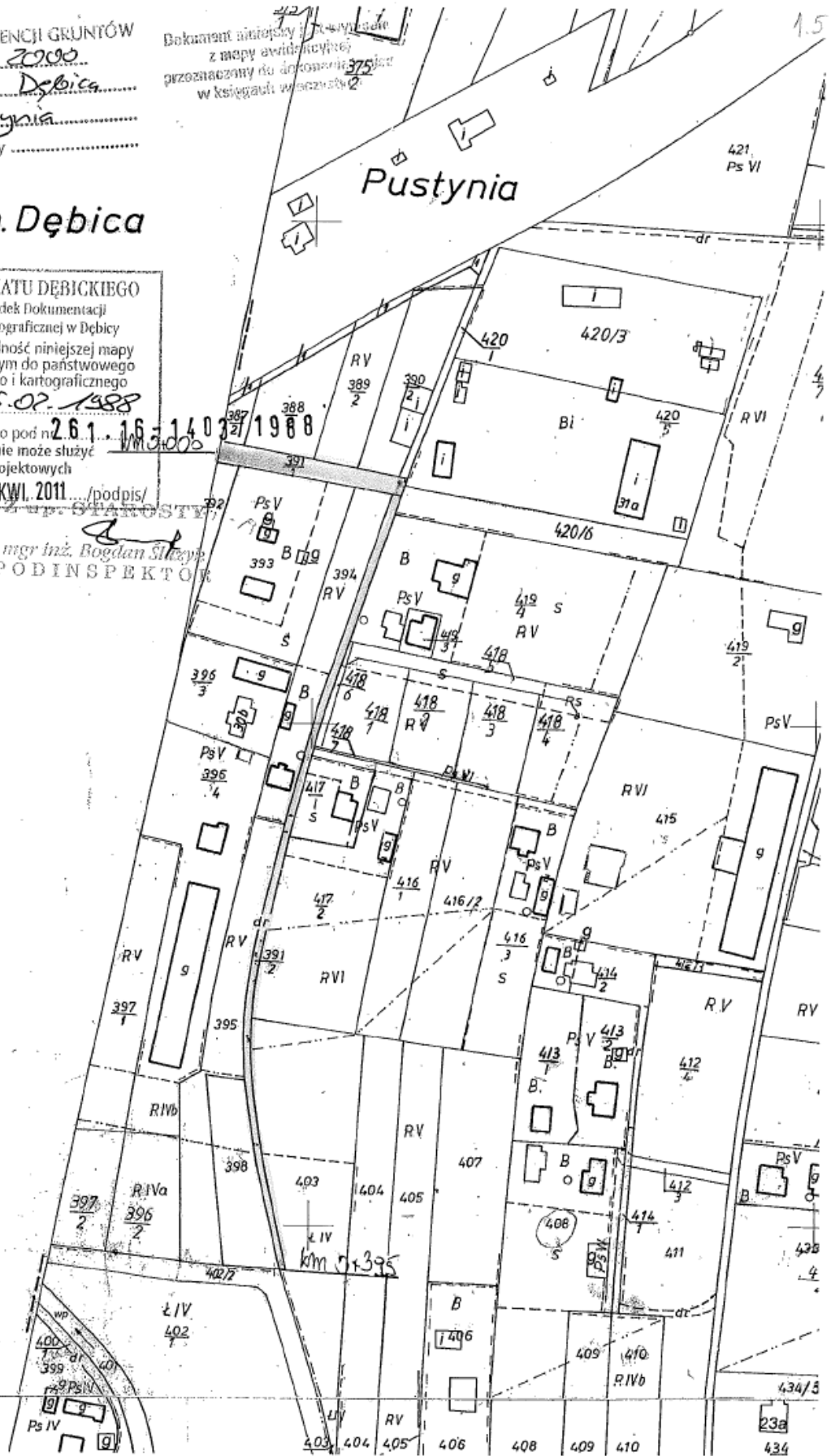
KOPIA MAPY EWIDENCJI GRUNTÓW
 Skala 1: 2000
 Gmina (Miasto) Dębica
 Obręb Pustynia
 Nr arkusza mapy

Dokument niniejszy jest wydaniem z mapy ewidencyjnej przeznaczony do dokonania zmian w księgach wieczystych

m. Dębica

STAROSTA POWIATU DĘBICKIEGO
 Powiatowy Ośrodek Dokumentacji Geodezyjnej i Kartograficznej w Dębicy
 Poświadczam zgodność niniejszej mapy z oryginałem przyjętym do państwowego zasobu geodezyjnego i kartograficznego w dniu 25.07.1988
 i zaewidencjonowano pod nr 261.163.1403/1988
 Niniejsza mapa nie może służyć do celów projektowych
 Dębica, dnia 2.1. KWI. 2011 /podpis/

mgr inż. Bogdan Siliński
 PODINSPEKTOR



Załącznik nr 12
do uchwały Nr XIX/269/2012
RADY GMINY DĘBICA
z dnia 10.10.2012 roku

PUSTKÓW

Numer załącznika graficznego	Nr ewid. działki	Długość	Szerokość	Powierzchnia	Kilometraż
1.1	55/2	390	2-4	0,12	0+000-0+390
1.2	196	260	4-6	0,12	0+000-0+260
1.3	204	570	4-10	0,39	0+000-0+570
1.4	545	1350	4-8	0,79	0+000-1+350
1.5	1978	580	4	0,24	0+000-0+580
1.6	2212	510	2-3	0,15	0+000-0+510
1.7	533	670	3-4	0,31	0+000-0+670
1.8	679	155	4	0,08	0+000-0+155
1.9	1867	210	4	0,09	0+000-0+210
1.10	1910	300	3-4	0,12	0+000-0+300
1.11	3191	450	3-4	0,17	0+000-0+450
1.12	3296	120	4-6	0,06	0+000-0+120
1.13	3311	415	8-9	0,4	0+000-0+415

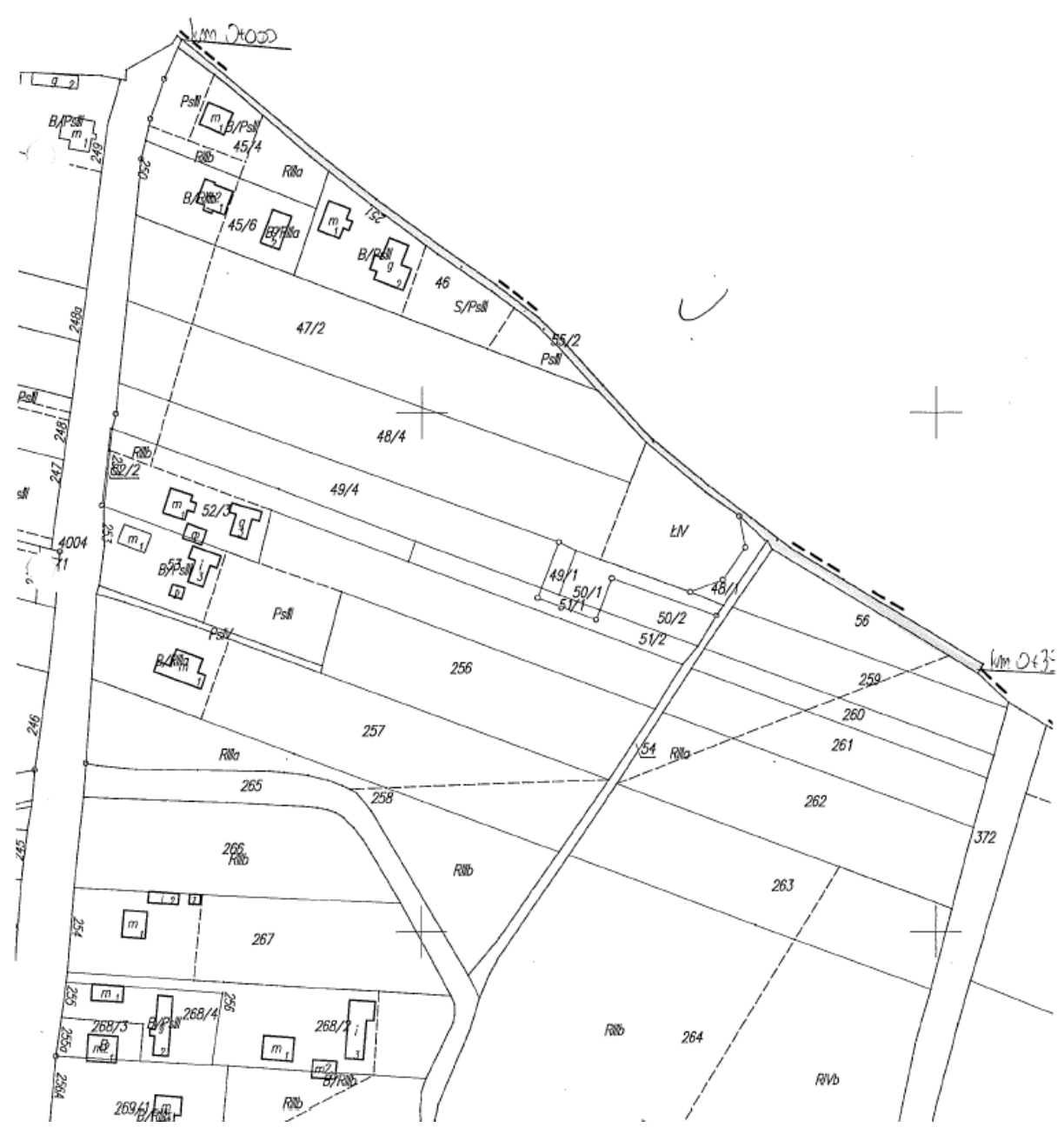
PRZEWODNICZĄCY
RADY GMINY
mgr Piotr Wybura

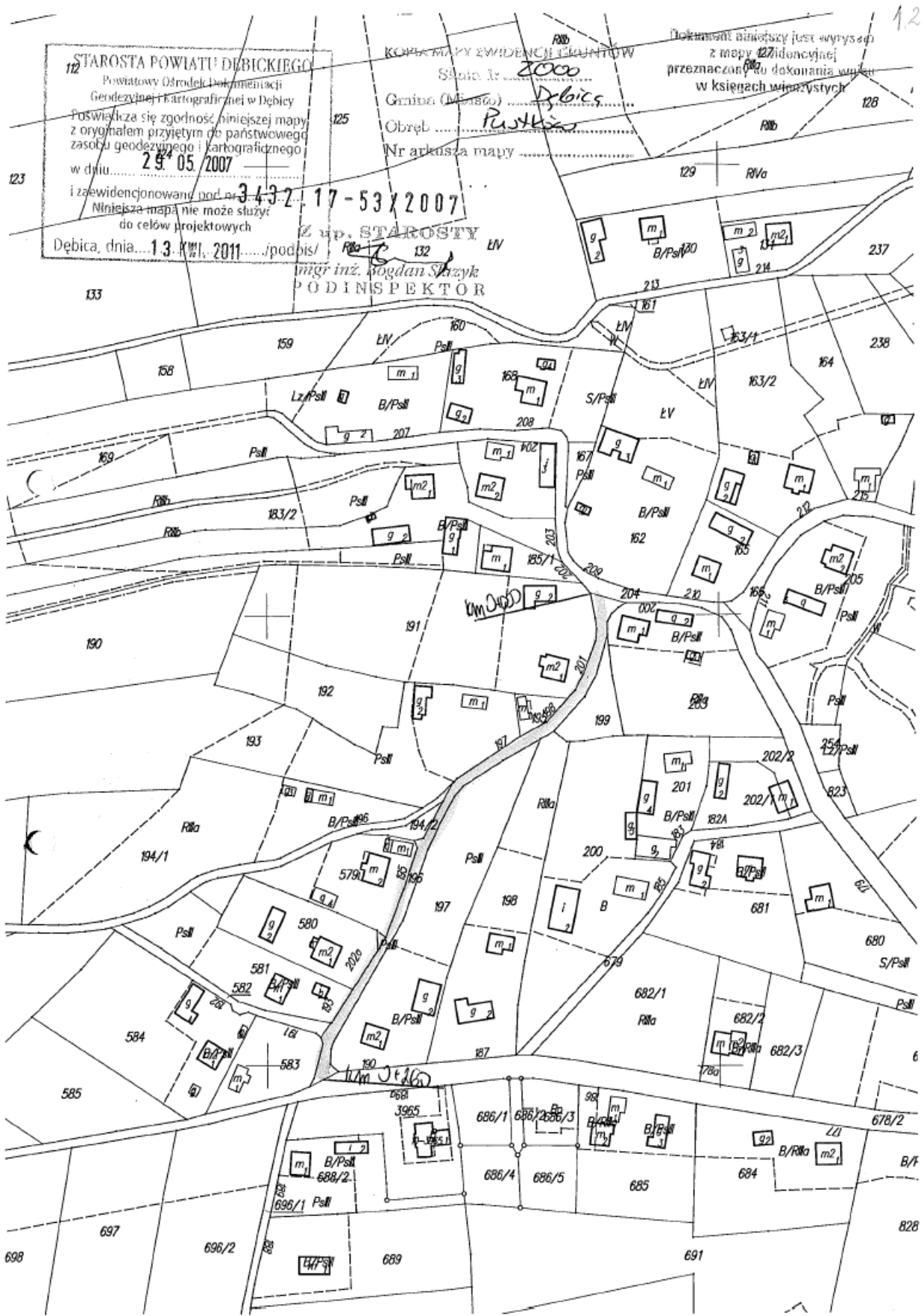


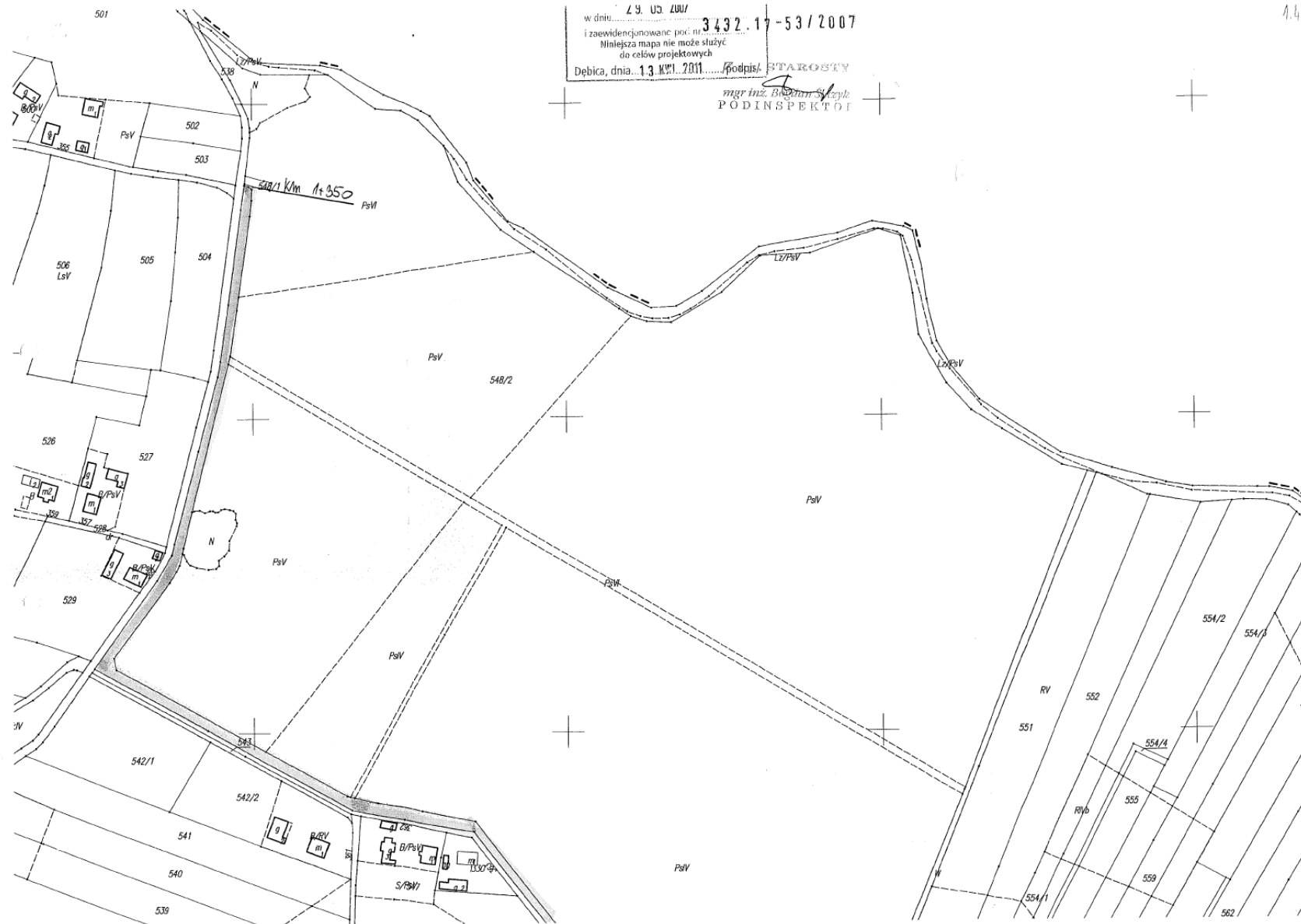
Wojewódzki Urząd Geodezyjno-Kartograficzny
ul. Słowackiego 10, 35-001 Rzeszów
tel. 17 343 21 73, 17 343 21 74
fax 17 343 21 75
e-mail: wugk@wugk.pl
www.wugk.pl
29. 05. 2007
3432.17-53/2007
13 KW. 2011

2000
Dębica
Ruszków

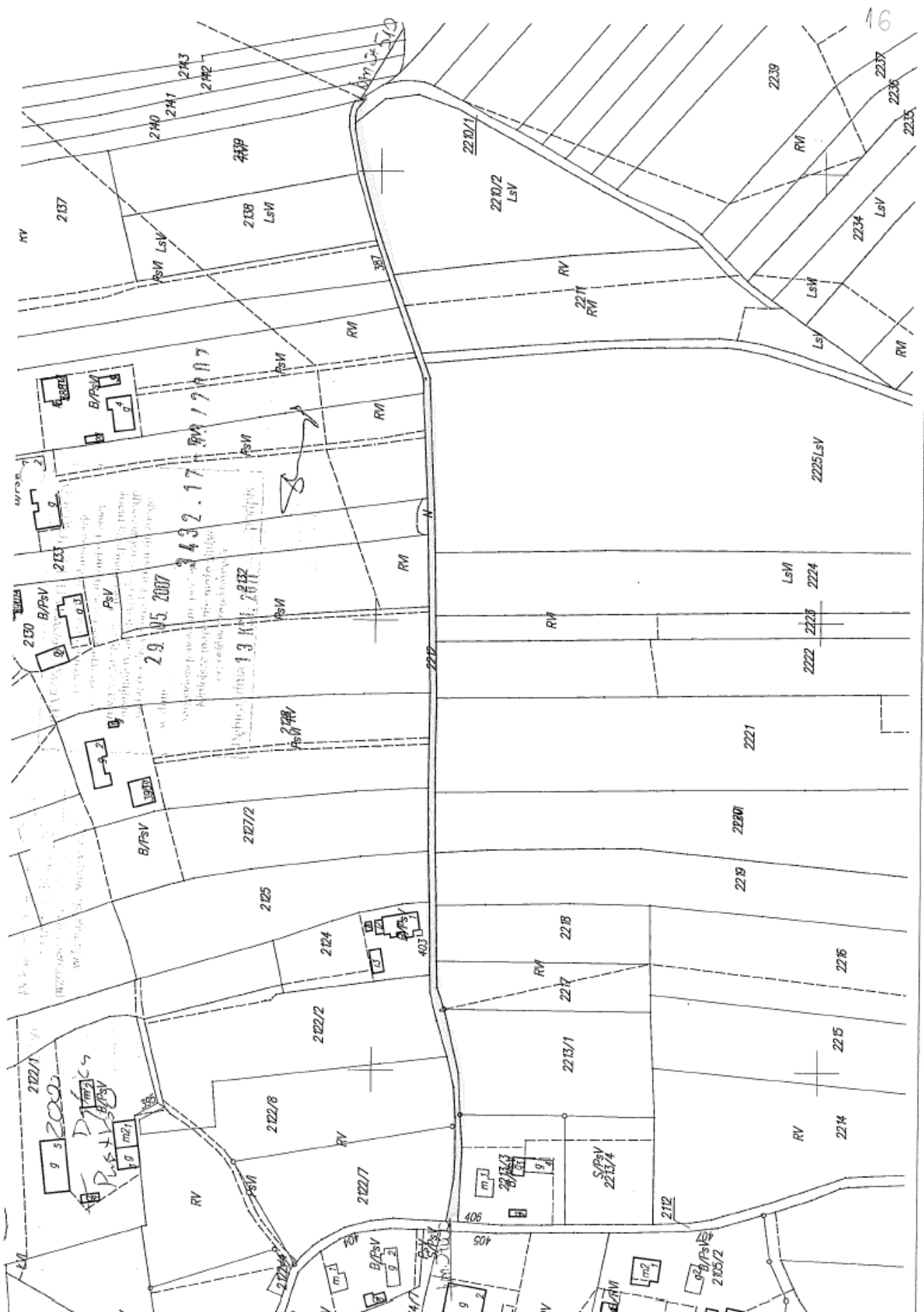
1.1

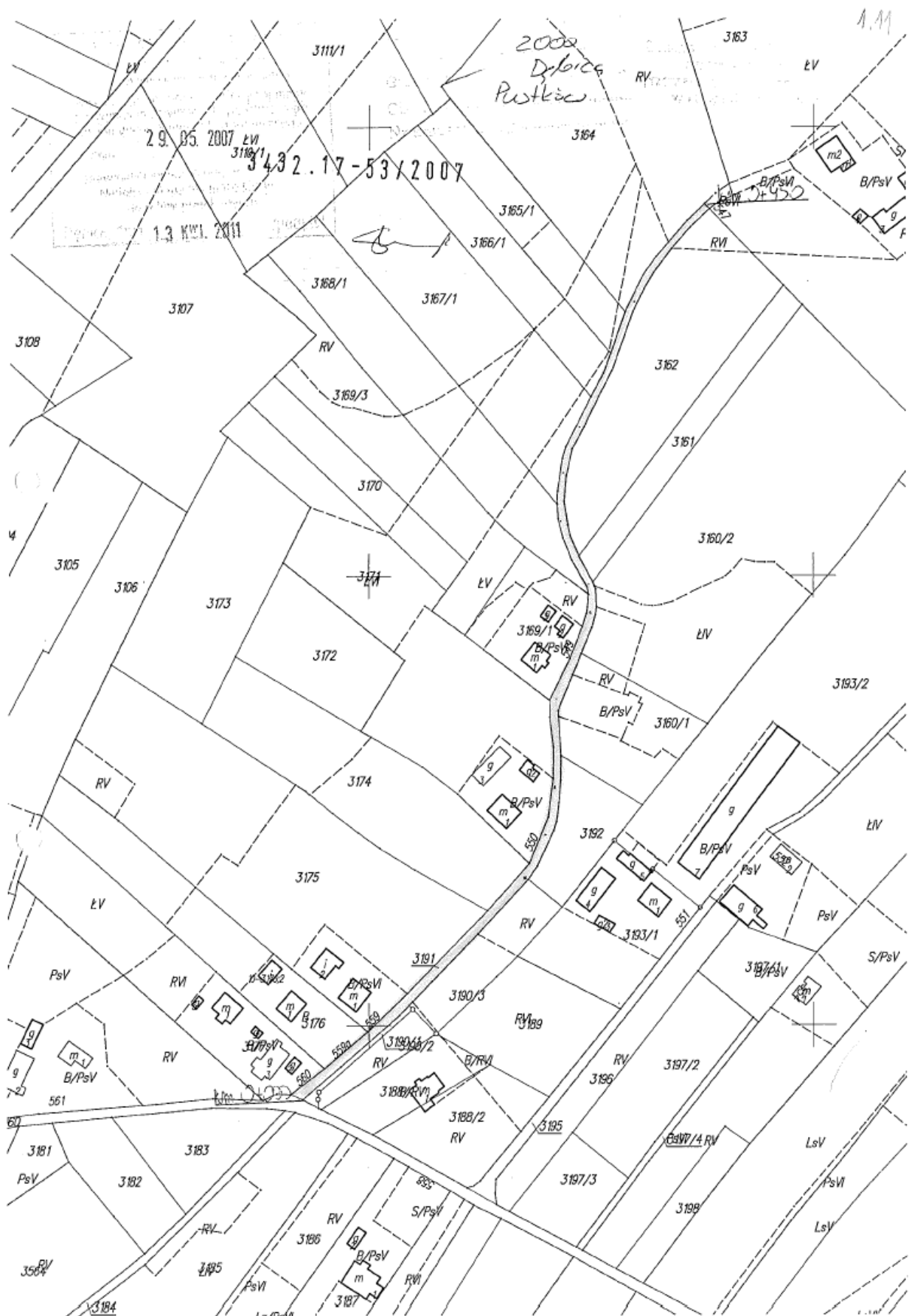


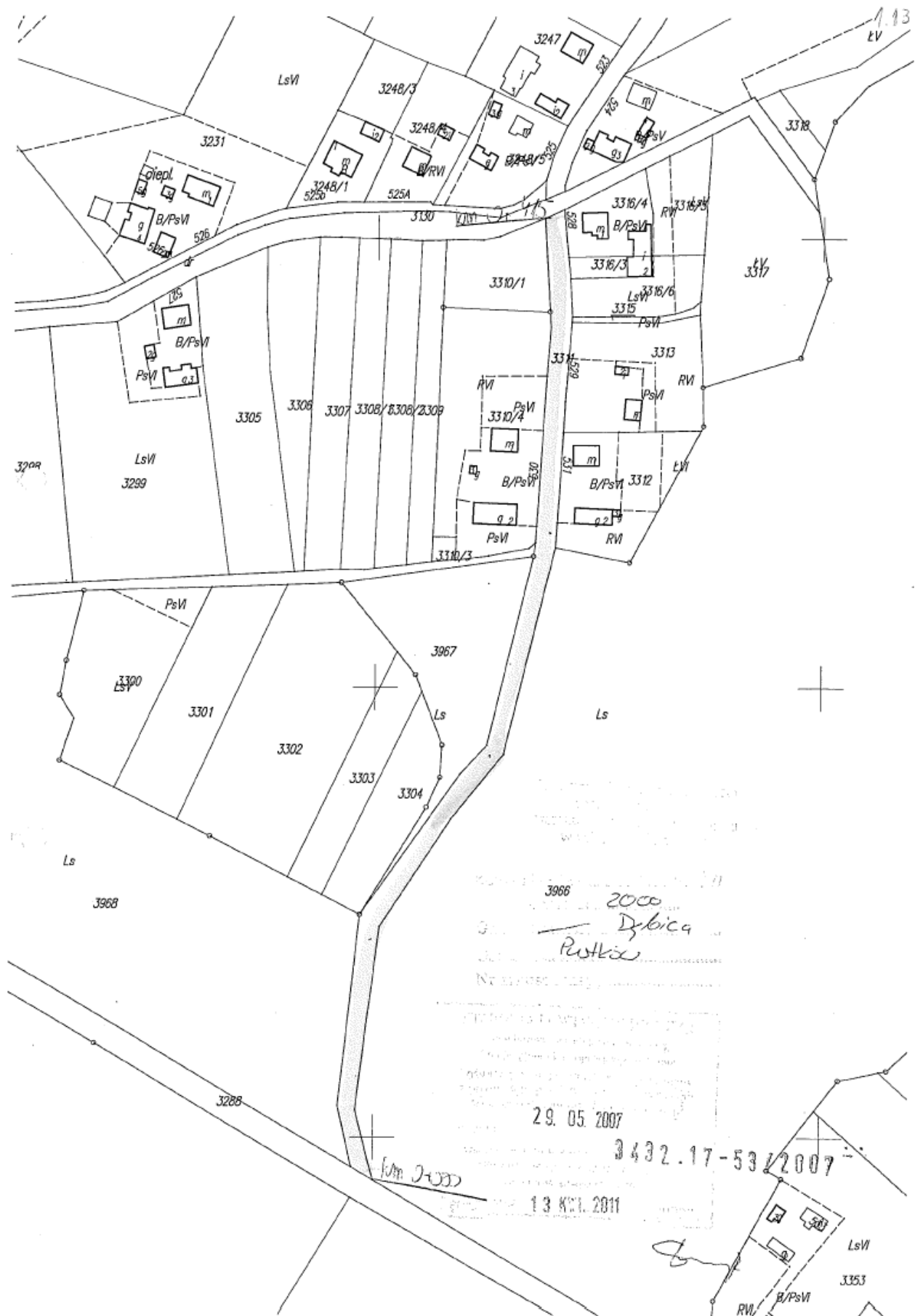












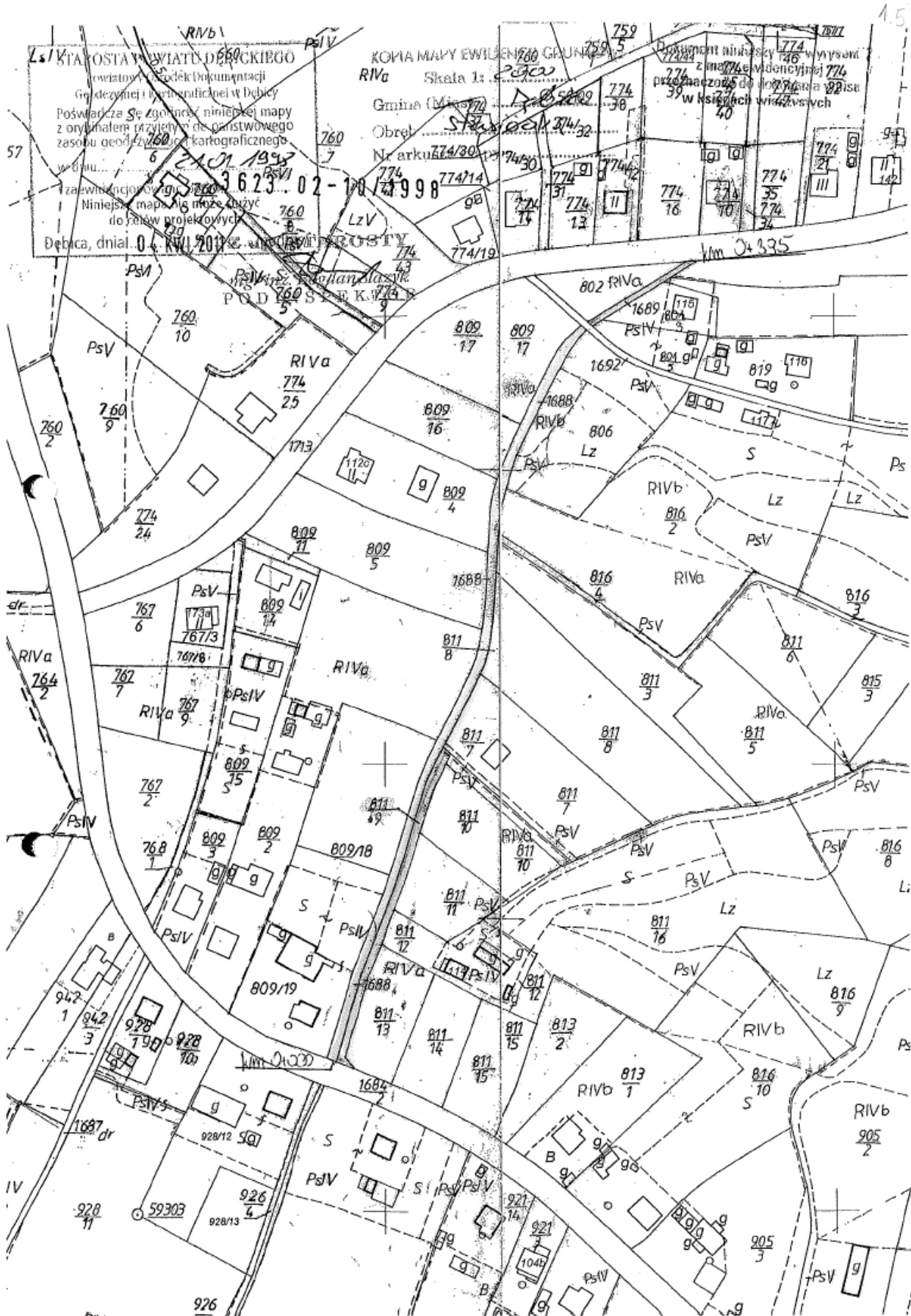
Załącznik nr 13
do uchwały Nr XIX/269/2012
RADY GMINY DĘBICA
z dnia 10.10.2012 roku

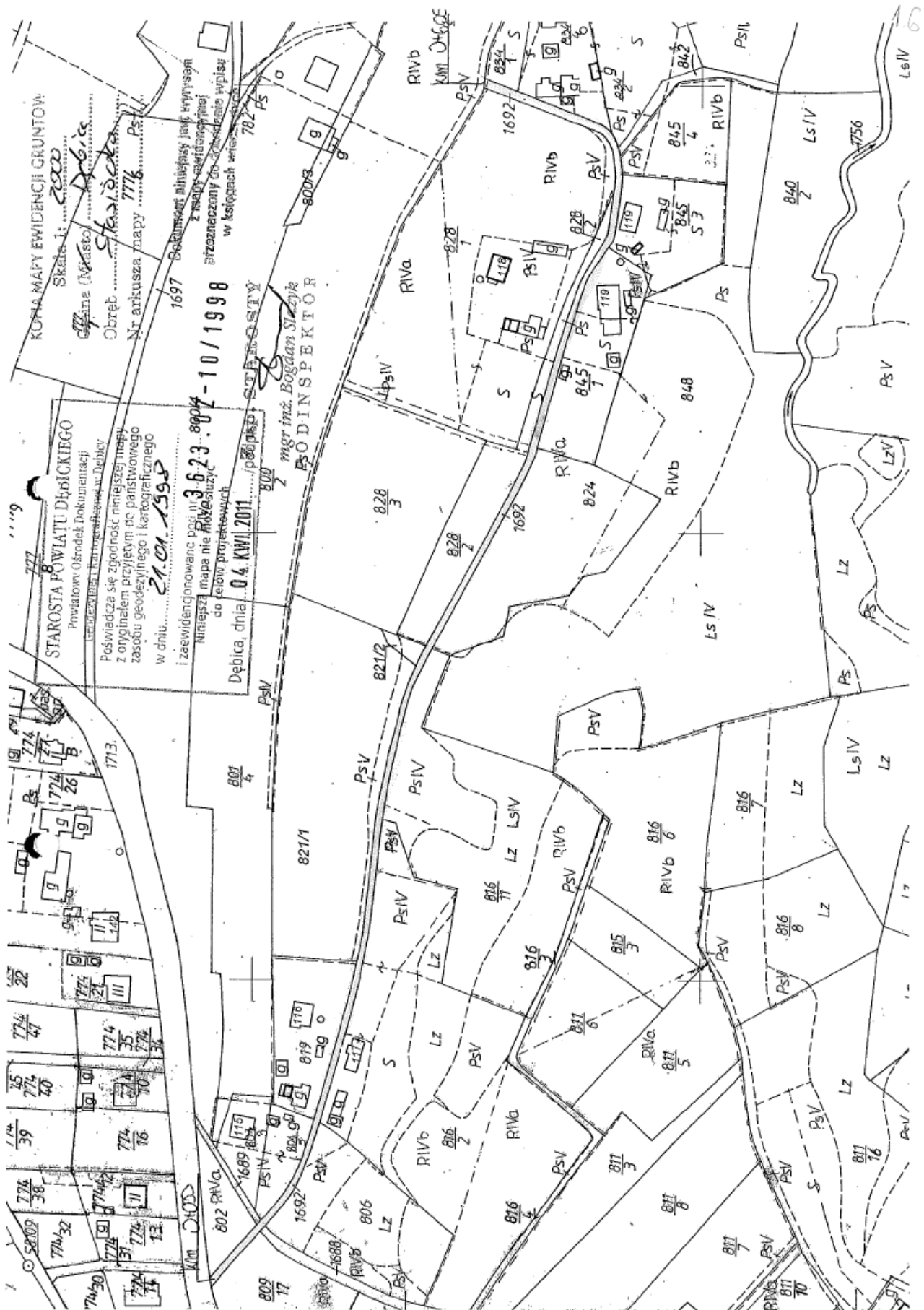
STASIÓWKA

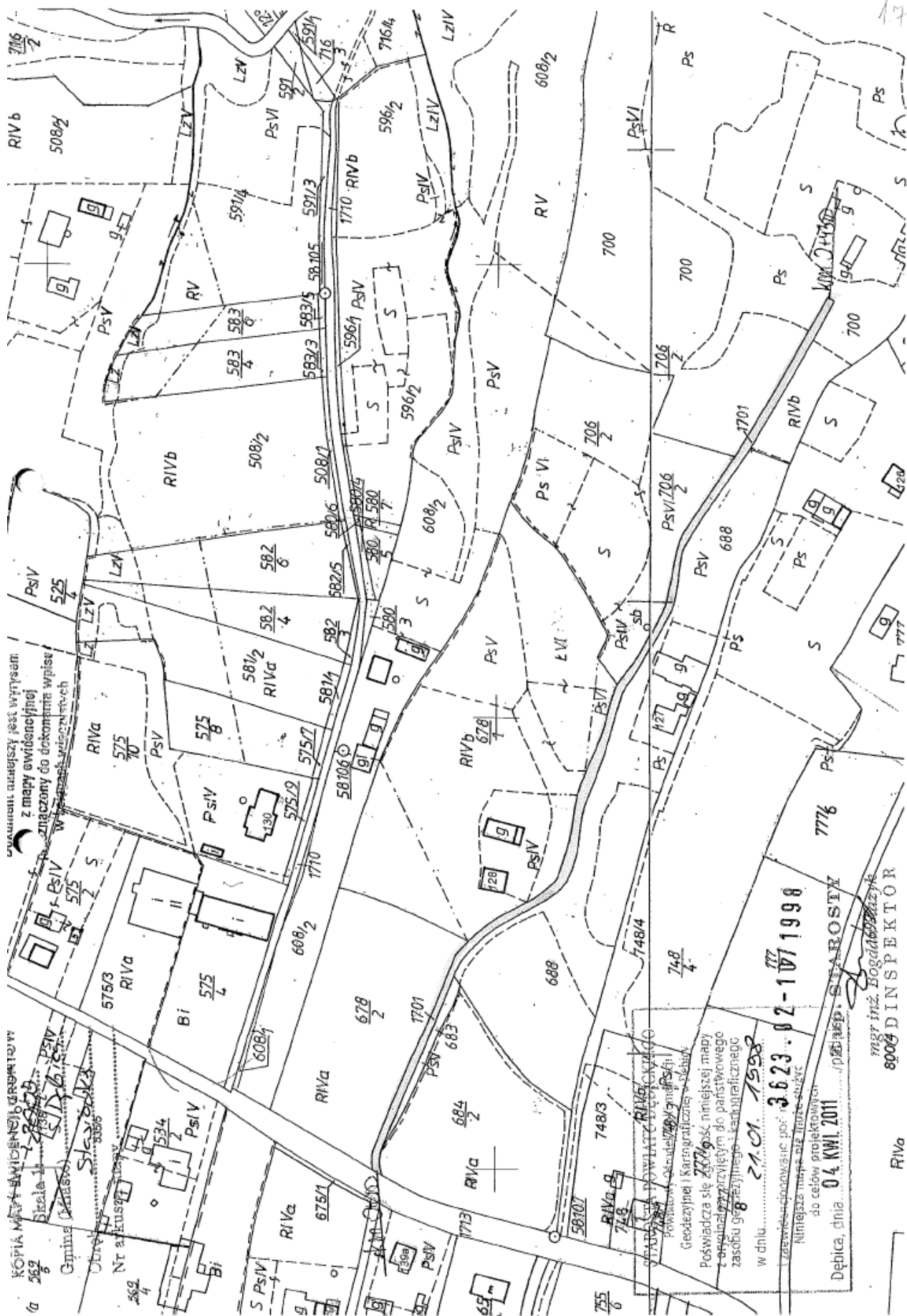
Nr załącznika graficznego	Nr ewid. działki	Długość	Szerokość	Powierzchnia	Kilometraż
1.1	1640/1 1640/2	390	3-6	0,15	0+000-0+390
1.2	1655	310	2-8	0,1	0+000-0+310
1.3	1657	415	3-4	0,15	0+000-0+415
1.4	1682	280	2-3	0,09	0+000-0+280
1.5	1688 1689 811/9	395	2-8	0,23	0+000-0+395
1.6	1692	605	2-3	0,19	0+000-0+605
1.7	1701	430	4-5	0,16	0+000-0+430
1.8	1710 608/1 575/9 575/7 581/1 582/3 582/5 580/4 583/3 583/5 596/1 591/3 591/2 591/1 716/3 580/3	475	3-8	0,3598	0+000-0+475
1.9	1711	650	2-3	0,19	0+000-0+650
1.10	1713	1580	3-12	1,25	0+000-1+580
1.11	1723	190	2-6	0,07	0+000-0+190
1.12	1724/1	1050	3-4	0,34	0+000-1+050
1.13	1727	860	4	0,24	0+000-0+860

PRZEWODNICZĄCY
RADY GMINY
mgr Piotr Szubura



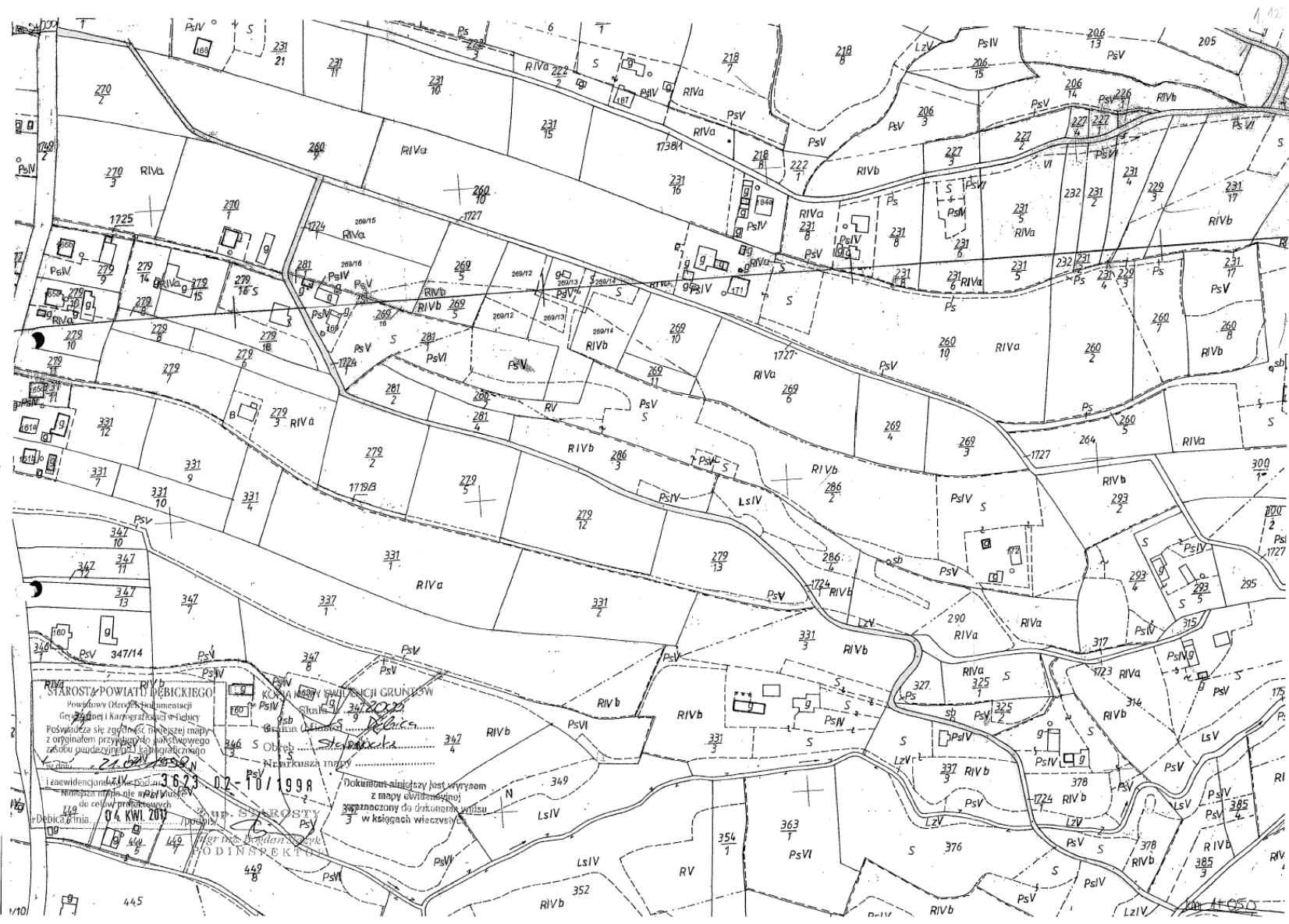


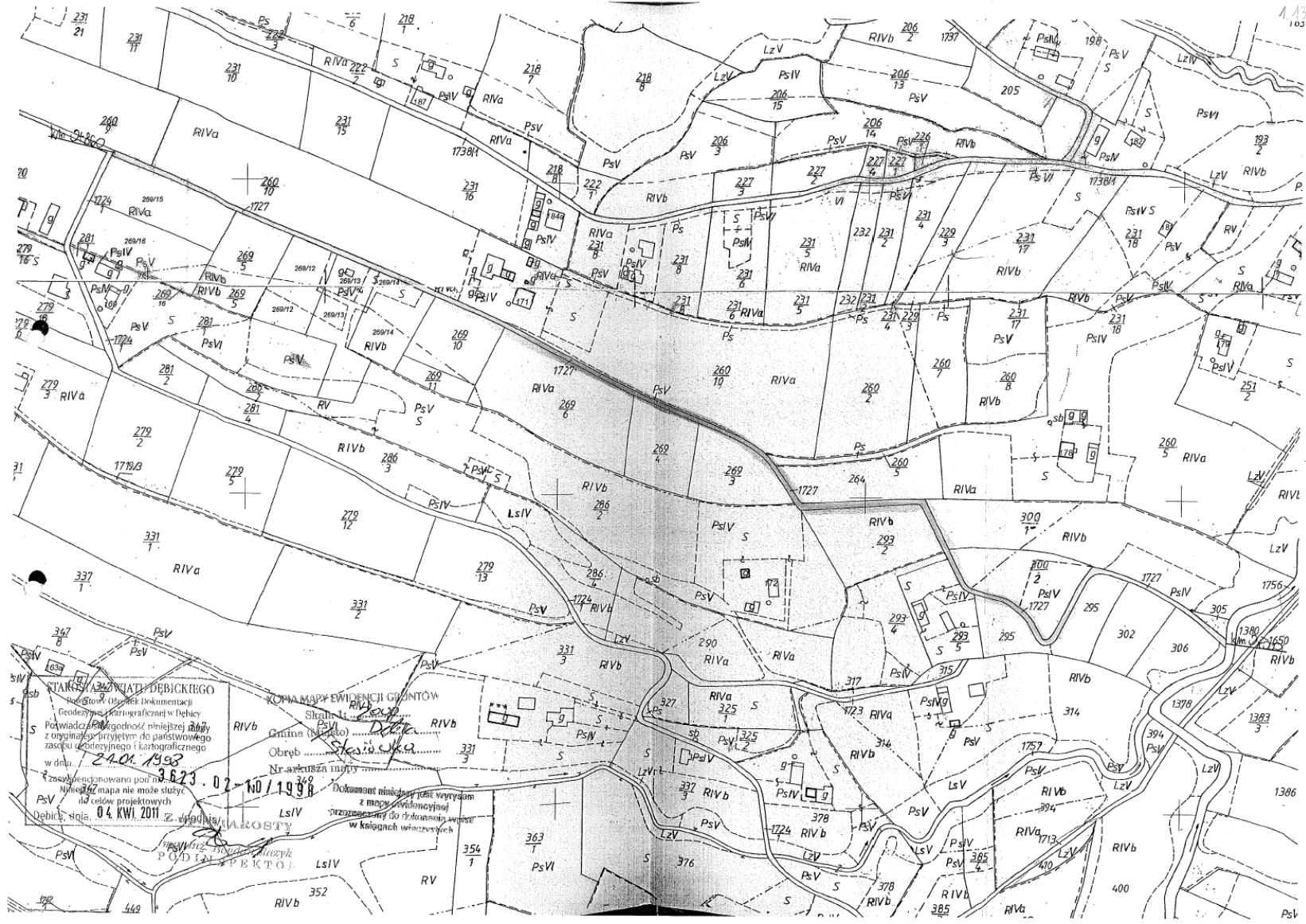












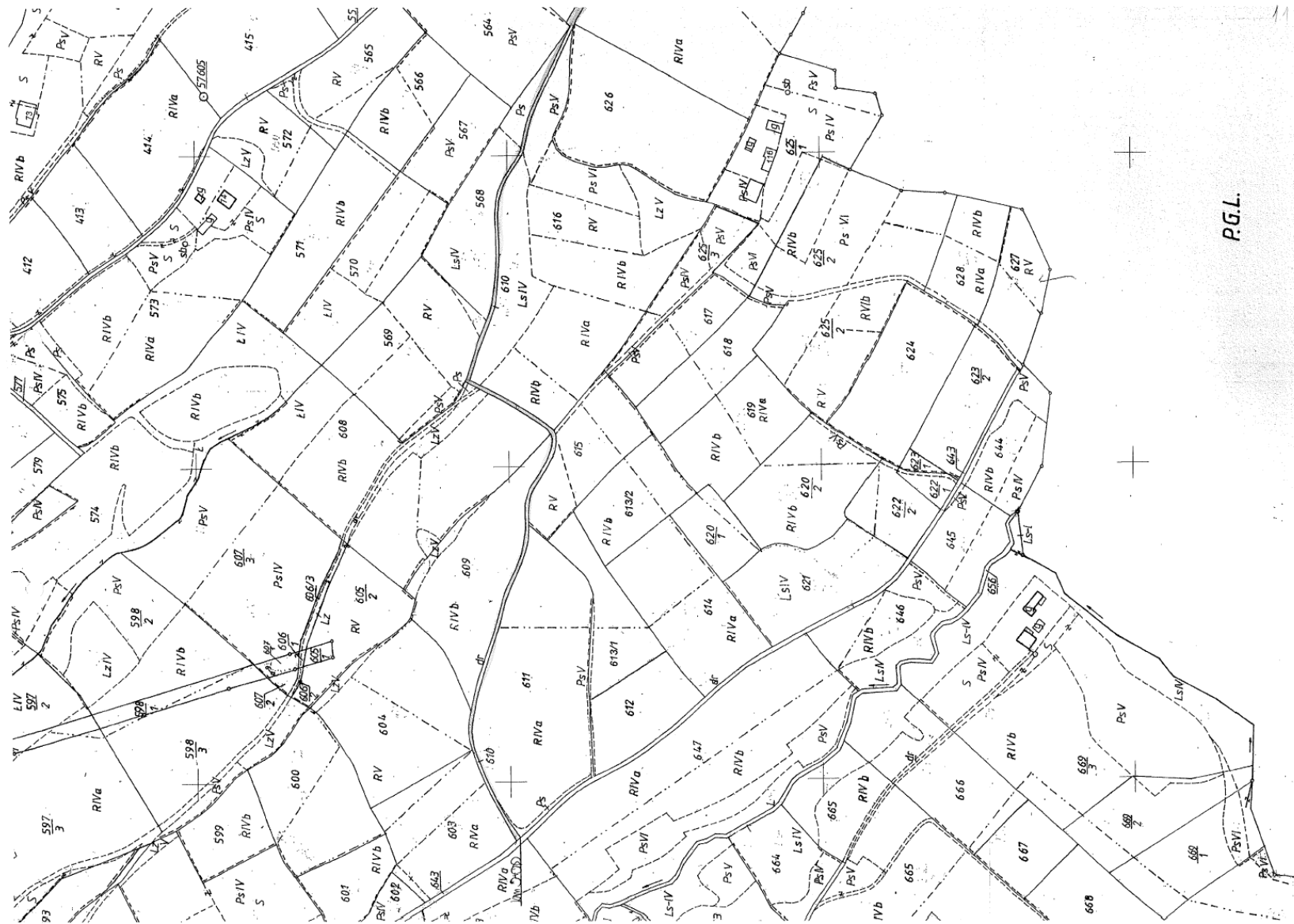
Załącznik nr 14
do uchwały Nr XIX/269/2012
RADY GMINY DĘBICA
z dnia 10.10.2012 roku

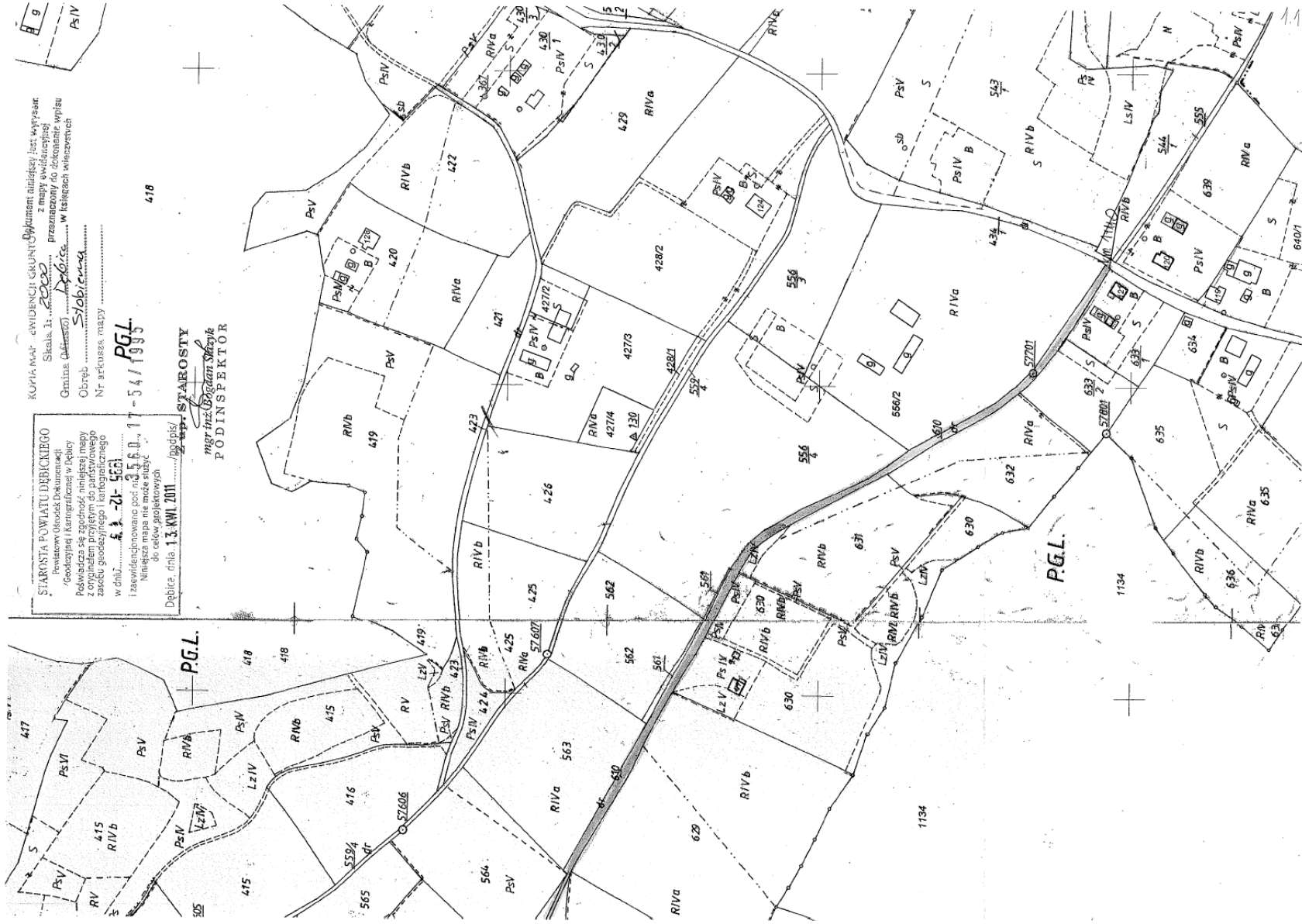
STOBIERNA

Numer załącznika graficznego	Nr ewid. działki	Długość	Szerokość	Powierzchnia	Kilometraż
1.1	610	1110	2-6	0,4	0+000-1+110
1.2	677	565	2-3	0,14	0+000-0+565
1.3	1035 1056/3	470	2-6	0,1958	0+000-0+470

PRZEWODNICZĄCY
RADY GMINY
mgr Piotr Szubura







STAROSTA POWIATU DĘBICKIEGO
Powiatowy Urząd Dokumentacji
Geodezyjnej i Kartograficznej w Dębicy
Prowadząca się zgodność niniejszej mapy
z kompletem przyległym do państwowego
zawodu geodezyjnego i kartograficznego
w dniu 13.01.2011 r. 565
I zaswiadczenie pod nr 565/11
Niniejsza mapa nie może służyć
do celów grolotowych

KOPIA MAPY - EVIDENCJI GRUNTÓW
Szkalę 1:5000
Gmina (Obszar) Dębica
Obręb 510b/1
Nr arkusza: mapy 418

P.G.L.
54/1995


STAROSTA
mgr inż. Bogdan Skrzyk
PODINSPEKTOR

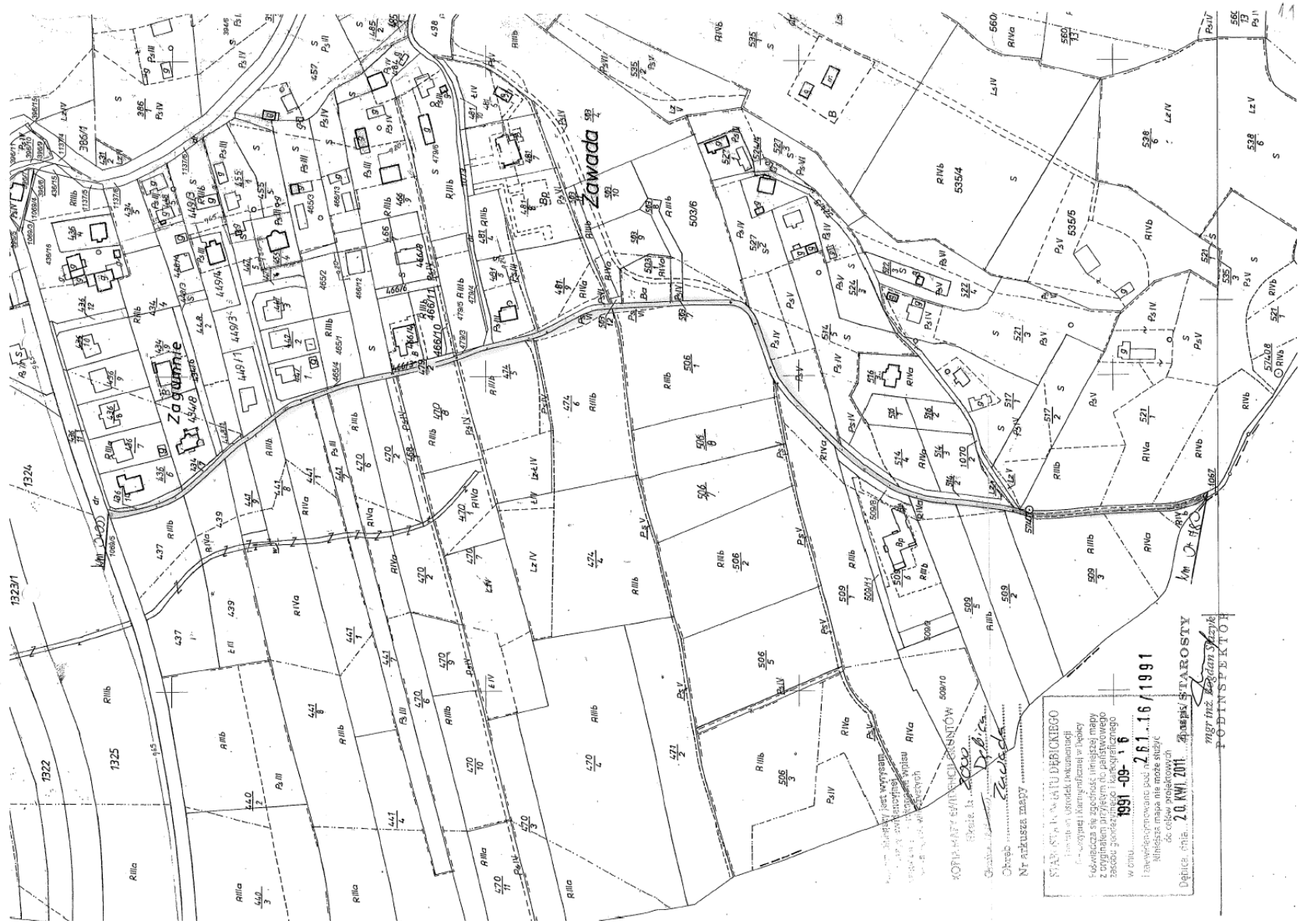
Załącznik nr 15
do uchwały Nr XIX/269/2012
RADY GMINY DĘBICA
z dnia 10.10.2012 roku

ZAWADA

Numer załącznika graficznego	Nr ewid. działki	Długość	Szerokość	Powierzchnia	Kilometraż
1.1	479/2	780	2-3	0,28	0+000-0+780
1.2	1065	920	3-6	0,45	0+000-0+920
1.3	1073	280	2-4	0,09	0+000-0+280

PRZEWODNICZĄCY
RADY GMINY
mgr Piotr Żyżura





KOPISZ MAPY KATASTRALNEJ
Wzrost: 1,80 m
Zawada
Nr aktusza mapy: 261.16/1991
STAWIŚCIA, Powiatu DEBICKIEGO
Leczenie w Ośrodku Lokalizacji
Ciepłoty Karnofizjoterapii w Leczeniu
505 włącza się zgodność niniejszej mapy
z oryginałem w trybie do państwowego
zasobu geodezyjnego i katastralnego
w dniu: 1991-08-16
Izba Geodezyjno-Katastralna
Kilkastrona mapy nie może służyć
do celów pozostających
Działka: 20.001.001
Krajowa S. TAROSTY
mgr inż. Bogdan Szytyk
PODINSPEKTOR

