



DZIENNIK URZĘDOWY

WOJEWÓDZTWA PODKARPACKIEGO

Rzeszów, dnia 18 grudnia 2012 r.

Poz. 3233

UCHWAŁA NR XIX/158/2012 RADY GMINY STUBNO

z dnia 19 listopada 2012 r.

w sprawie zaliczenia dróg do kategorii dróg gminnych.

Na podstawie art. 18 ust. 2 pkt 15 ustawy z dnia 8 marca 1990 r. o samorządzie gminnym (Dz. U. z 2001 r. Nr 142, poz. 1591z późn. zm.) oraz art. 7 ust. 1 i 2 ustawy z dnia 21 marca 1985 r. o drogach publicznych (Dz. U. z 2007 r. Nr 19, poz. 115), po zasięgnięciu opinii Zarządu Powiatu Przemyskiego, Rada Gminy w Stubnie uchwala, co następuje:

§ 1. Do kategorii dróg gminnych zalicza się drogi wymienione w załączniku Nr 1 do niniejszej uchwały.

§ 2. Szczegółowe położenie i przebieg dróg wymienionych w § 1 jest oznaczone na mapie stanowiącej załącznik Nr 2 do niniejszej uchwały.

§ 3. Uchwała wchodzi w życie z dniem podjęcia i podlega ogłoszeniu w Dzienniku Urzędowym Województwa Podkarpackiego.

**Przewodniczący
Rady Gminy w Stubnie**

Władysław Styczyński

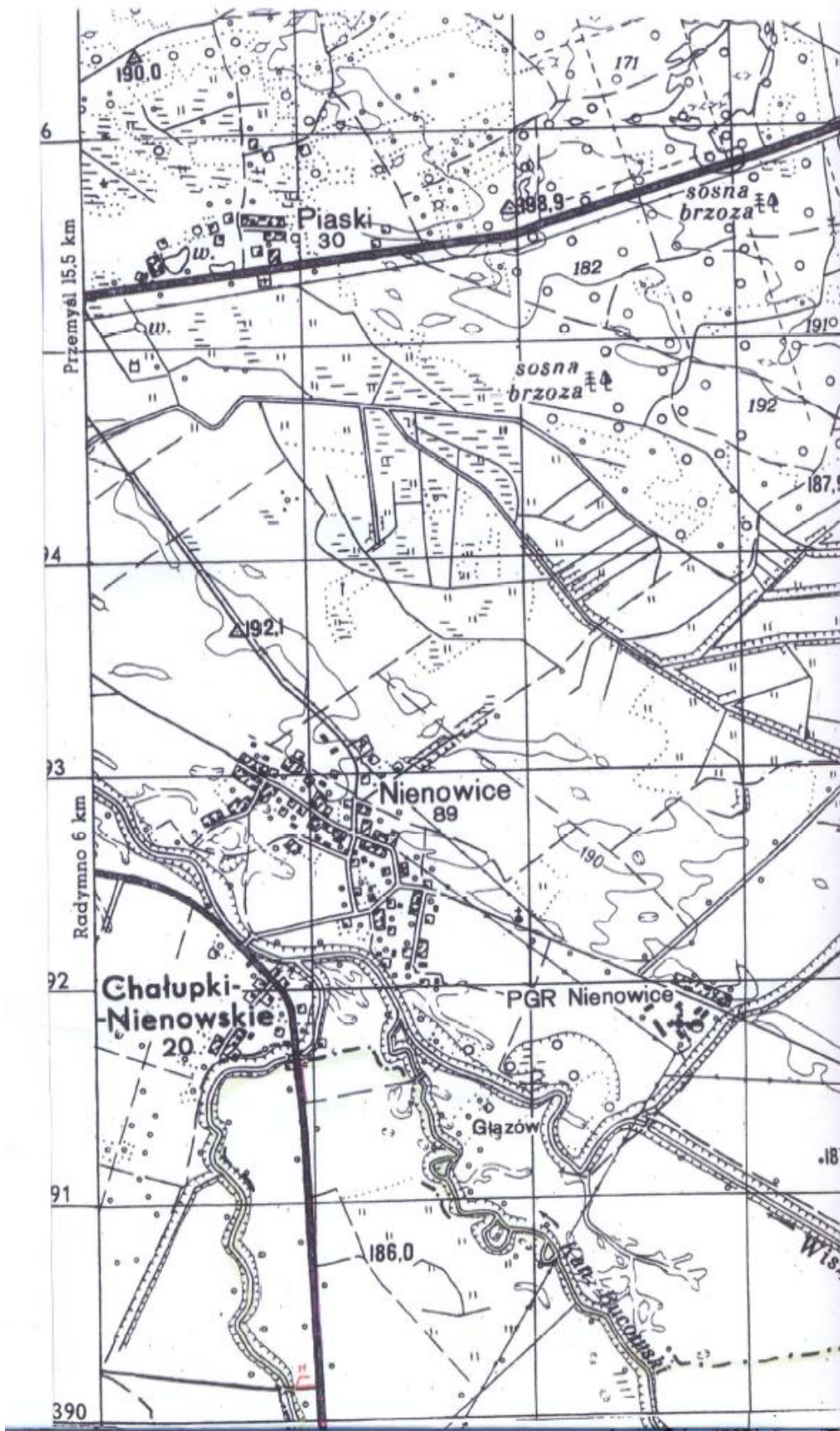
Załącznik nr 1 do Uchwały nr XIX./158/2012
Rady Gminy w Stubnie
z dnia 19 listopada 2012r.

L.p.	Nazwa drogi	Długość	Miejscowość	Nr ewidencyjne działek
1.	-	-	-	-
2.	od Barana do wsi Stubienko	1035	Barycz	168/1, 168/2
3.	od Łozińskiego wzdłuż Sanu	1200	Barycz	154/1, 154/2
4.	Otrębski – dr powiatowa	750	Barycz	175
5.	-	-	-	-
6.	cd. dr gm. nr 116503R do Sanu	1200	Stubienko	232, cz. 233/1
7.	wygon	600	Stubienko	cz. 22
8.	od kapliczki przez Chapy do wygonu	700	Stubienko	cz. 211/1, 210
9.	do kładki k/Pelca	190	Stubienko	213, 214
10.	obok Maika	115	Stubienko	227
11.	do Sośnicy Brzeg	130	Stubienko	20/33, 20/34
12.	do przepompowni k. Kuźmy	215	Stubno	1936
13.	do budynku weterynarii	70	Stubno	1473/3
14.	osiedle-oczyszczalnia	730	Stubno	1940, 1544/5
15.	do ujęcia wody	490	Stubno	1591/2, 1949/4, 1592/11
16.	k/parku do garaży	475	Stubno	cz.1946, cz. 1547/12, cz.1546/23, 1546/15
17.	droga osiedlowa (od pałacu do oczyszczalni)	410	Stubno	1546/14, 1545/12
18.	droga osiedlowa (obok P. Kusz)	65	Stubno	1546/4
19.	dr osiedlowa (obok P. Barskiego)	65	Stubno	1546/8
20.	dr osiedlowa (obok P. Grodeckiej)	65	Stubno	1546/12
21.	obok policji do kościoła	700	Stubno	1909/4
22.	-	-	-	-
23.	od wysypiska do powiatowej	980	Stubno	1132/2, cz. 1899/2, 1262/3
24.	od drogi gminnej nr 116507R(od wysypiska) przez obszary do Chałupek Dusowskich	2550	Stubno	cz. 1987, cz. 1829, 997/2, 1073
25.	od kapliczki Stubienko do kolonii	2220	Stubno	cz. 1677,1676, cz. 1681
26.	od Hermana do Chałupek Dusowskich	2840	Stubno	1721, 1742, 1801, 720/2
27.	od Reichla do Zakucia	1275	Stubno	118, 209, 261, 381, cz. 1669, cz. 1670, cz. 1674

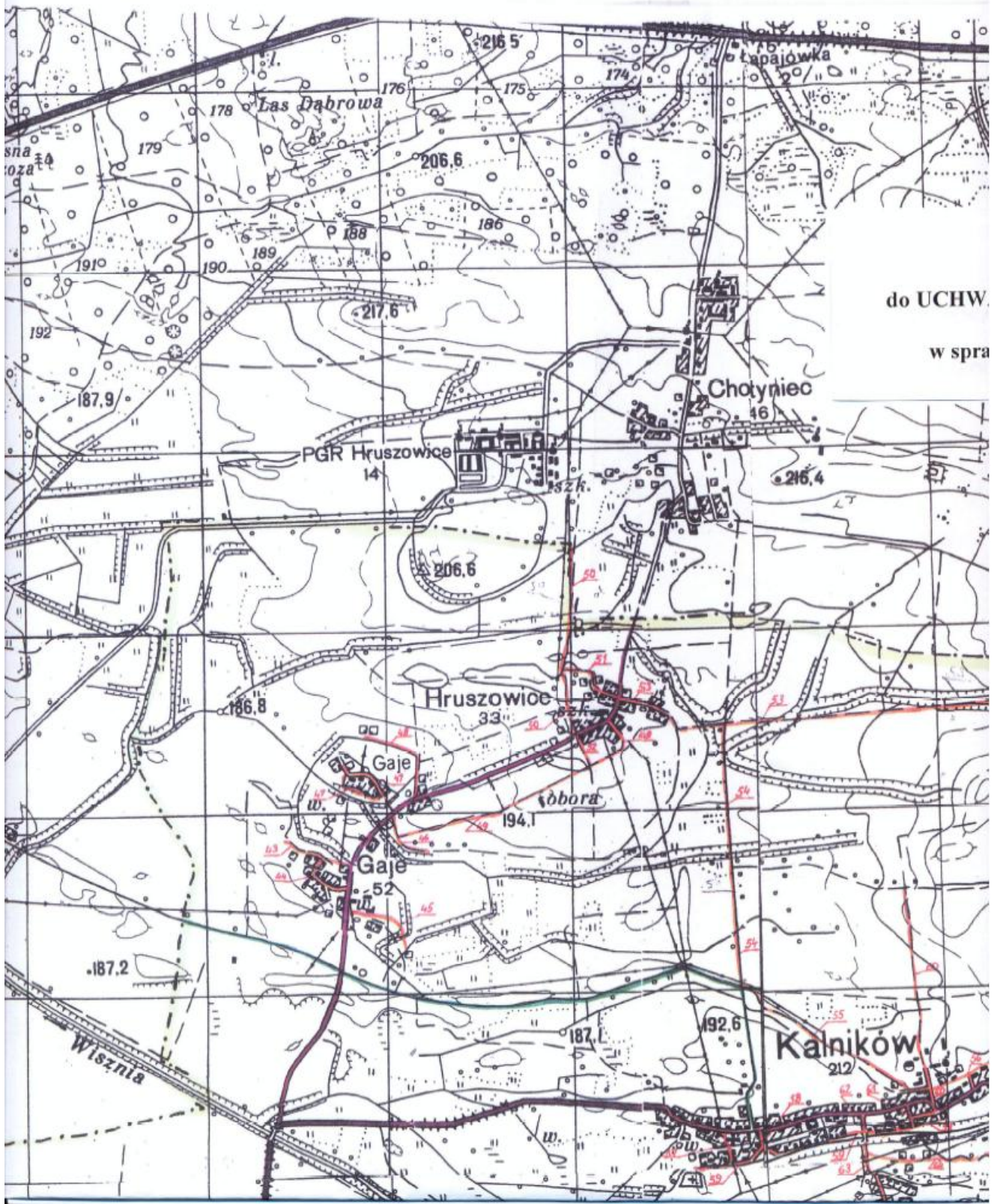
28.	obok Reichla	168	Stubno	1908
29.	obok Adamskiego przez bliźniaki	290	Stubno	1156/25, 1156/39
30.	przez bliźniaki k/Kaczmarka	115	Stubno	1156/52
31.	do Wielgosa	120	Stubno	1904
32.	do Marciaka	75	Stubno	1893
33.	do Strzałkowskiego	95	Stubno	1156/65, 1156/73
34.	Nakło – Chał. Duso. kładka	3320 2550 5870	Nakło Chał. Dusowskie	645/3, 645/4, cz. 2/8, cz. 645/2, 601/1, cz. 620/1, cz. 646/1 14/1, cz.12/1, 5/9, 5/28, 1/6
35.	do osiedla + dr osiedlowa	450	Nakło	626/1, 5/18, 5/3, 5/23, 5/16
36.	Pępusiówka	470	Nakło	619/1, 618/1, 617/1
37.	od J. Barana do wygonu	340	Nakło	714/1
38.	wygon –s trzelnica	250	Nakło	716/1
39.	od wygonu do cmentarza	115	Nakło	712
40.	przepompownia k/Barana do dr powiatowej obok stadionu	635	Nakło	715
41.	stadion-pastwisko	1440	Nakło	701
42.	za Dyszkielewiczem w kier. Dusowiec	900	Nakło	609/1, cz. 634/1, 637
43.	do Stecyka	530	Hruszowice (Gaje)	545
44.	sklep - Szczerba	315	Hruszowice (Gaje)	578, 570
45.	do Kowal k/Nogi	360	Hruszowice (Gaje)	625, 638
46.	do Bucia	160	Hruszowice (Gaje)	cz. 425
47.	do Brońka + pętla	560	Hruszowice (Gaje)	108, cz. 90, 96, 105
48.	Szostak- Kaczor	525	Hruszowice (Gaje)	cz. 110, 81
49.	Buć - przepompownia	1760	Hruszowice (Gaje)	373, 415, cz. 426
50.	Pich – kościół- Chotyniec	630	Hruszowice	160/2
51.	świetlica - kościół	360	Hruszowice	187
52.	Opala- pola dr	185	Hruszowice	338
53.	świetlica - Załazie	2900	Hruszowice	297, 462, 463, 464
54.	krzyż – Kalników krzyż	640 710 1350	Hruszowice Kalników	497, 498, 499
55.	krzyż - szkoła	1210	Kalników	1578
56.	szkoła- ośrodek- kopalnia	1510	Kalników	1579, cz.1446
57.	cerkiew - potok	175	Kalników	1073
58.	sklep - potok	115	Kalników	1093
59.	cmentarz – krzyż k/Pukasa	1580	Kalników	1094

60.	krzyżówka z powiatowej - zagrody	600	Kalników	cz. 1354
61.	k/Stefanowicza	90	Kalników	1830
62.	od Zapłacińskiego do potoku	107	Kalników	1815
63.	od Potoku przez Pogorzelec – długa droga do cmentarza wojennego	2020	Kalników	2070, cz. 2368, 2501
64.	most –Czeremosznia - Kosciół	1250	Kalników	2072
65.	Hnatów- Kalawski	150	Kalników	3079
66.	Dacko -Jaz	2000	Kalników	3188, 3076, 3400
67.	Fil - Michałów	345	Kalników	2747
68.	Fil- Hrycak	670	Kalników	1995
69.	osiedle – Starzawa Rybna	175	Starzawa	269/7
70.	do garaży	75	Starzawa	269/28
71.	do oczyszczalni	165	Starzawa	269/12, 266
72.	osiedle – Starzawa Rolna	230	Starzawa	128/10, 128/16
73.	do ujęcia wody	175	Starzawa	128/46
74.	cmentarz –Starzawa wieś	900	Starzawa	199, 197

Arkusz A

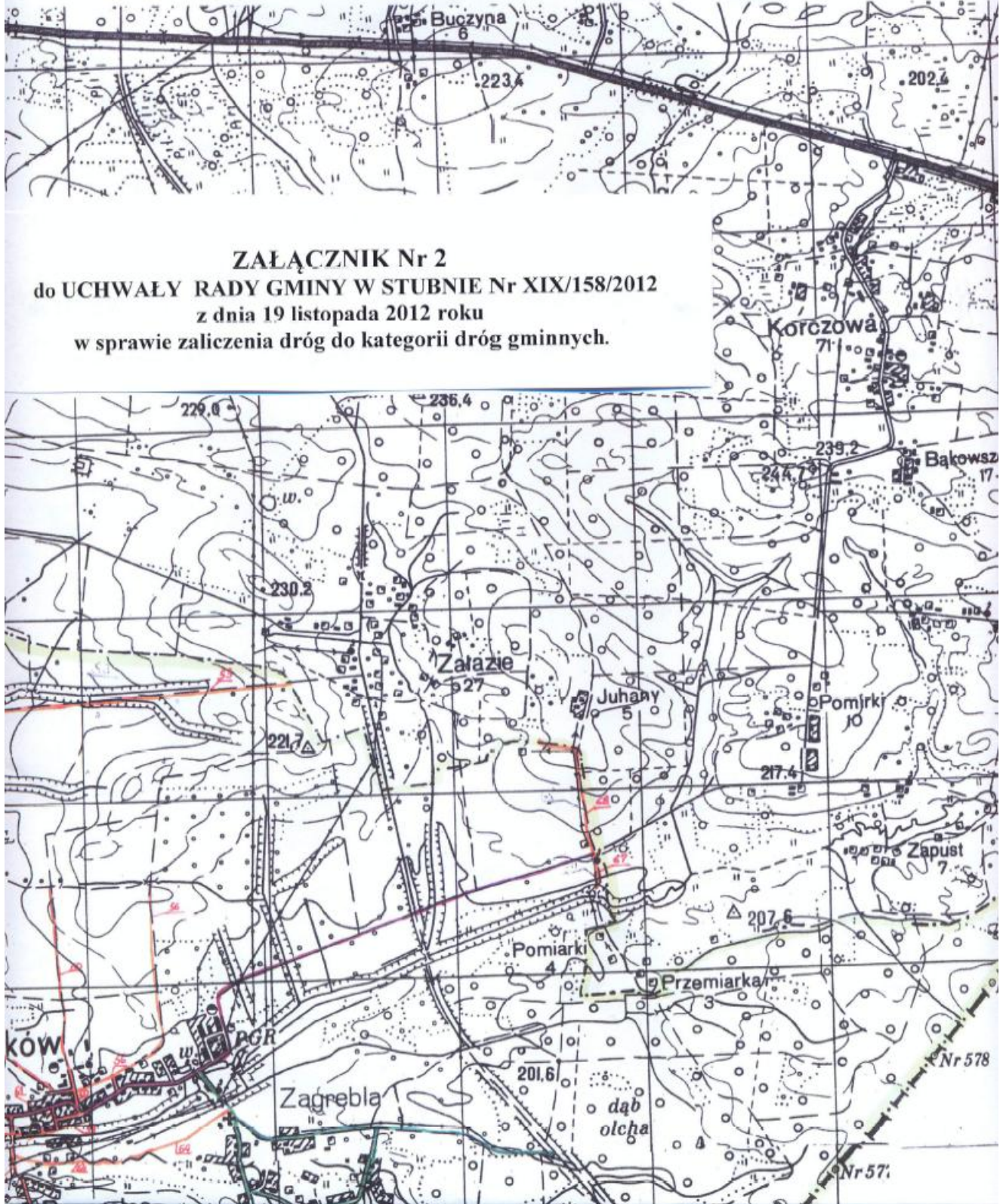


Arkusz B

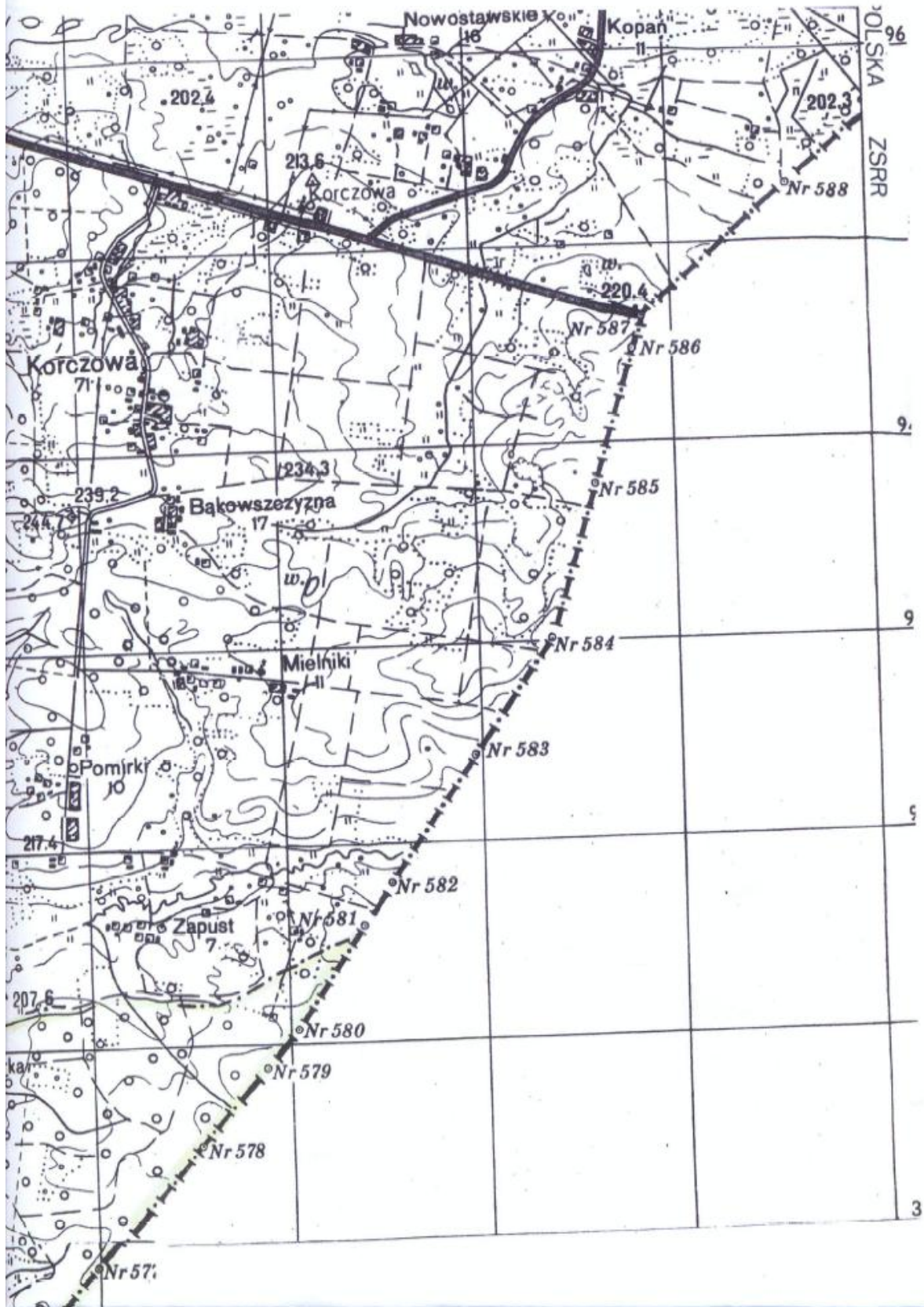


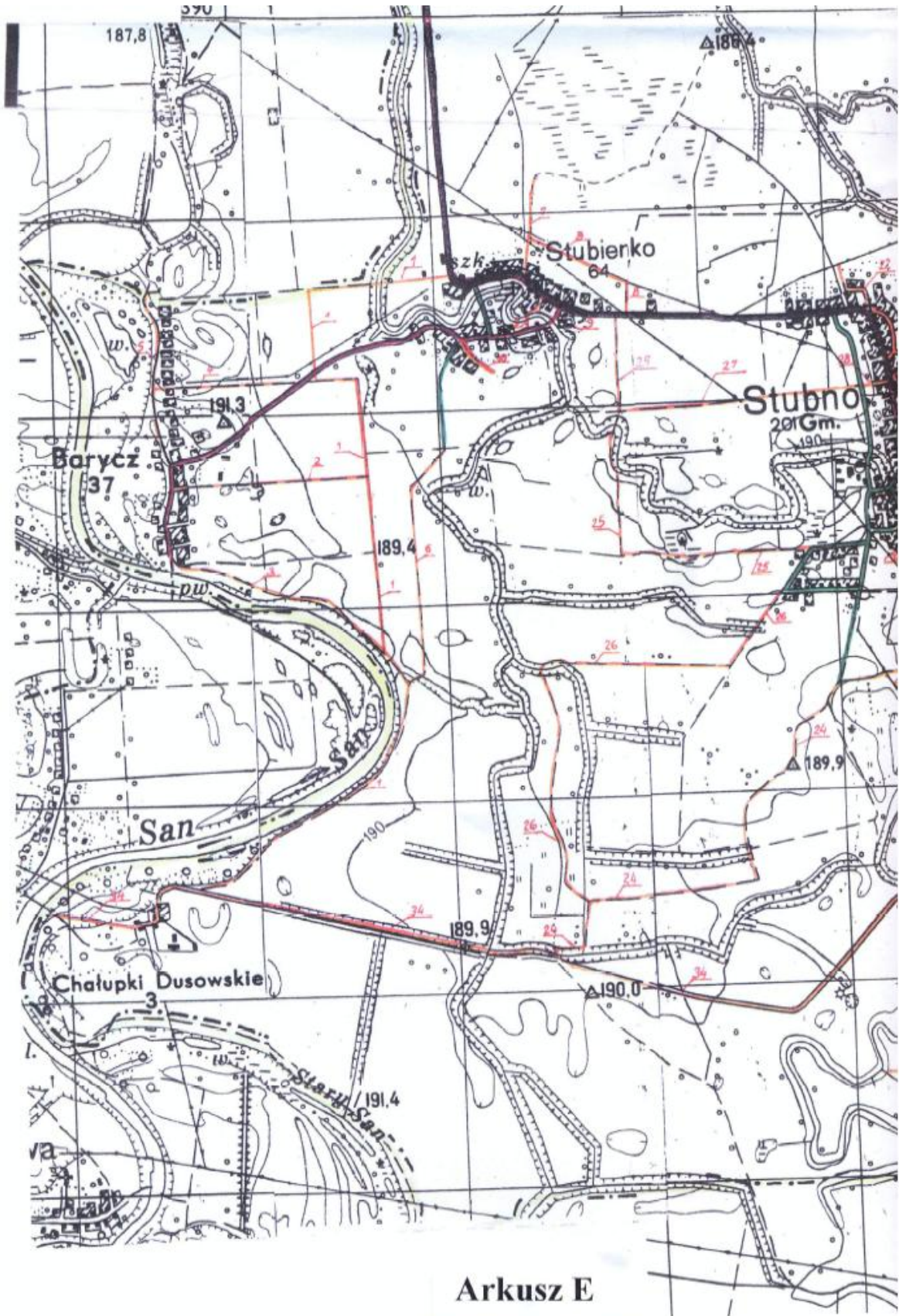
Arkusz C

ZALĄCZNIK Nr 2
do UCHWAŁY RADY GMINY W STUBNIE Nr XIX/158/2012
z dnia 19 listopada 2012 roku
w sprawie zaliczenia dróg do kategorii dróg gminnych.



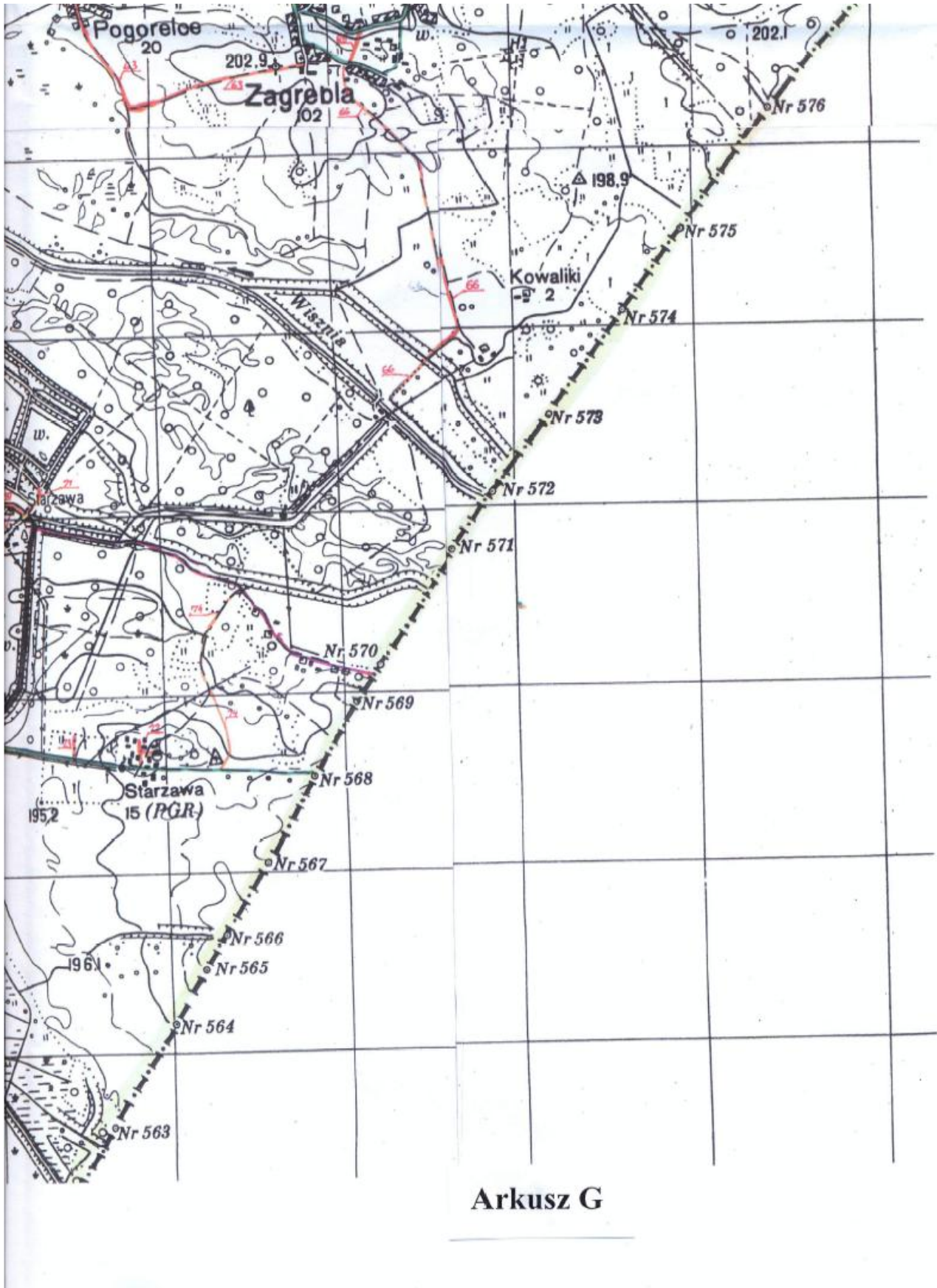
Arkusz D











Arkusz F




nr 576

LEGENDA :

Skala 1 :25000

-  - granica Gminy
-  - drogi powiatowe
-  - drogi gminne
-  - drogi do zaliczenia do kategorii dróg gminnych


PRZEWODNICZĄCY
RADY GMINY
Władysław Styczyński

Arkusz H