



# DZIENNIK URZĘDOWY

## WOJEWÓDZTWA PODKARPACKIEGO

---

Rzeszów, dnia 17 grudnia 2012 r.

Poz. 3191

### ROZPORZĄDZENIE NR 16/2012 DYREKTORA REGIONALNEGO ZARZĄDU GOSPODARKI WODNEJ W KRAKOWIE

z dnia 17 grudnia 2012 r.

**w sprawie ustanowienia strefy ochronnej ujęcia wody podziemnej składającego się ze studni S-11a, S-12, S-13 należącego do Zakładów Chemicznych „Organika-Sarzyna” S.A. zlokalizowanego w miejscowości Nowa Sarzyna, gmina Nowa Sarzyna, powiat leżajski, województwo podkarpackie**

Na podstawie art. 58 ust. 1 ustawy z dnia 18 lipca 2001 r. Prawo wodne (Dz. U. z 2012 r. poz. 145) zarządza się, co następuje:

**§ 1. 1.** Ustanawia się strefę ochronną ujęcia wody podziemnej składającego się ze studni S-11a, S-12, S-13 zlokalizowanego w miejscowości Nowa Sarzyna, gmina Nowa Sarzyna, powiat leżajski, województwo podkarpackie, zwaną dalej strefą ochronną.

2. Strefę ochronną dzieli się na:

1) teren ochrony bezpośredniej w granicach istniejących ogrodzeń dla:

- a) studni S-11a o wymiarach boków 15,3 x 35,7 [m],
- b) studni S-12 o wymiarach boków 18,7 x 18,7 [m],
- c) studni S-13 o wymiarach boków 13,4 x 8,2 [m],

2) teren ochrony pośredniej obejmujący obszar o powierzchni ok. 147 [ha] położony w granicach miejscowości Nowa Sarzyna, gmina Nowa Sarzyna.

**§ 2. 1.** Teren ochrony bezpośredniej przedmiotowego ujęcia określa załącznik nr 1 do rozporządzenia.

2. Teren ochrony pośredniej określa załącznik nr 2 do rozporządzenia.

**§ 3. 1.** Na terenie ochrony bezpośredniej zabrania się użytkowania gruntów do celów niezwiązanych z eksploatacją ujęcia wody, a ponadto należy:

- 1) odprowadzać wody opadowe w sposób uniemożliwiający przedostawanie się ich do urządzeń służących do poboru wody;
- 2) zagospodarować teren zielenią;
- 3) odprowadzać poza granicę terenu ochrony bezpośredniej ścieki z urządzeń sanitarnych, przeznaczonych do użytku osób zatrudnionych przy obsłudze urządzeń służących do poboru wody;
- 4) ograniczyć do niezbędnych potrzeb przebywanie osób niezatrudnionych przy obsłudze urządzeń służących do poboru wody.

2. Teren ochrony bezpośredniej należy ogrodzić. Na ogrodzeniu należy umieścić tablice zawierające informacje o ujęciu wody i zakazie wstępu osób nieupoważnionych.

**§ 4. 1.** Na terenie ochrony pośredniej zabrania się:

- 1) wprowadzania ścieków do wód lub do ziemi poza oczyszczonymi wodami opadowymi i roztopowymi, o których mowa w art. 9 pkt 14 lit. c ustawy z dnia 18 lipca 2001 r. Prawo wodne;
- 2) przechowywania lub składowania odpadów promieniotwórczych;
- 3) lokalizowania składowisk odpadów komunalnych, niebezpiecznych, innych niż niebezpieczne i obojętne oraz obojętnych;
- 4) stosowania nawozów niezgodnie z zasadami określonymi w przepisach prawa wydanych na podstawie art. 22 ustawy z dnia 10 lipca 2007r. o nawozach i nawożeniu;
- 5) stosowania środków ochrony roślin z wyjątkiem środków dopuszczonych do stosowania w strefach ochronnych ujęć wody, określonych w rejestrze środków ochrony roślin prowadzonym na podstawie art. 47 ustawy z dnia 18 grudnia 2003r. o ochronie roślin;
- 6) lokalizowania cmentarzy oraz grzebania zwłok zwierzęcych;
- 7) lokalizowania nowych ujęć wody, z wyjątkiem: studni zastępczych lub awaryjnych w ramach zatwierdzonych zasobów eksploatacyjnych, studni lokalizowanych w celu remediacji zasobów wód podziemnych, ujęć wykorzystywanych do zwykłego korzystania z wód;
- 8) lokalizowania przedsięwzięć zaliczonych do kategorii mogących zawsze znacząco lub potencjalnie znacząco oddziaływać na środowisko w rozumieniu art. 60 ustawy z dnia 3 października 2008r. o udostępnianiu informacji o środowisku i jego ochronie, udziale społeczeństwa w ochronie środowiska oraz o ocenach oddziaływania na środowisko z wyłączeniem napowietrznych linii elektroenergetycznych oraz instalacji radiokomunikacyjnych, radionawigacyjnych lub radiolokacyjnych;
- 9) zmiany lasu na użytek rolny lub wylesienie mające na celu zmianę sposobu użytkowania terenu.

2. Granice terenu ochrony pośredniej ujęcia wody należy oznaczyć, przez umieszczenie w charakterystycznych punktach terenu, tablic zawierających informacje o ustanowionej strefie ochronnej, zgodnie z załącznikiem nr 2 do rozporządzenia.

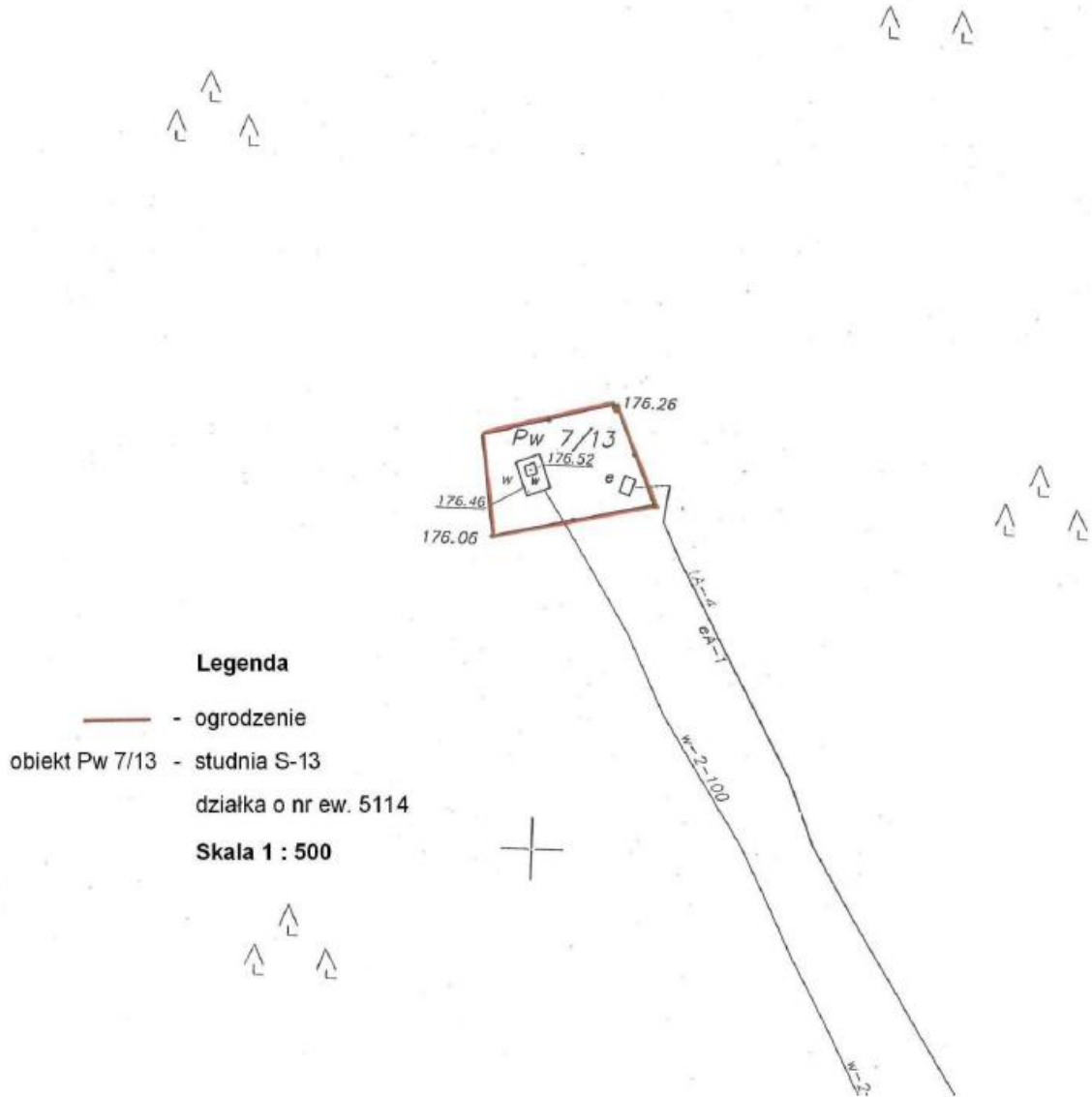
**§ 5.** Rozporządzenie wchodzi w życie po upływie 14 dni od dnia ogłoszenia w Dzienniku Urzędowym Województwa Podkarpackiego.

**Dyrektor**

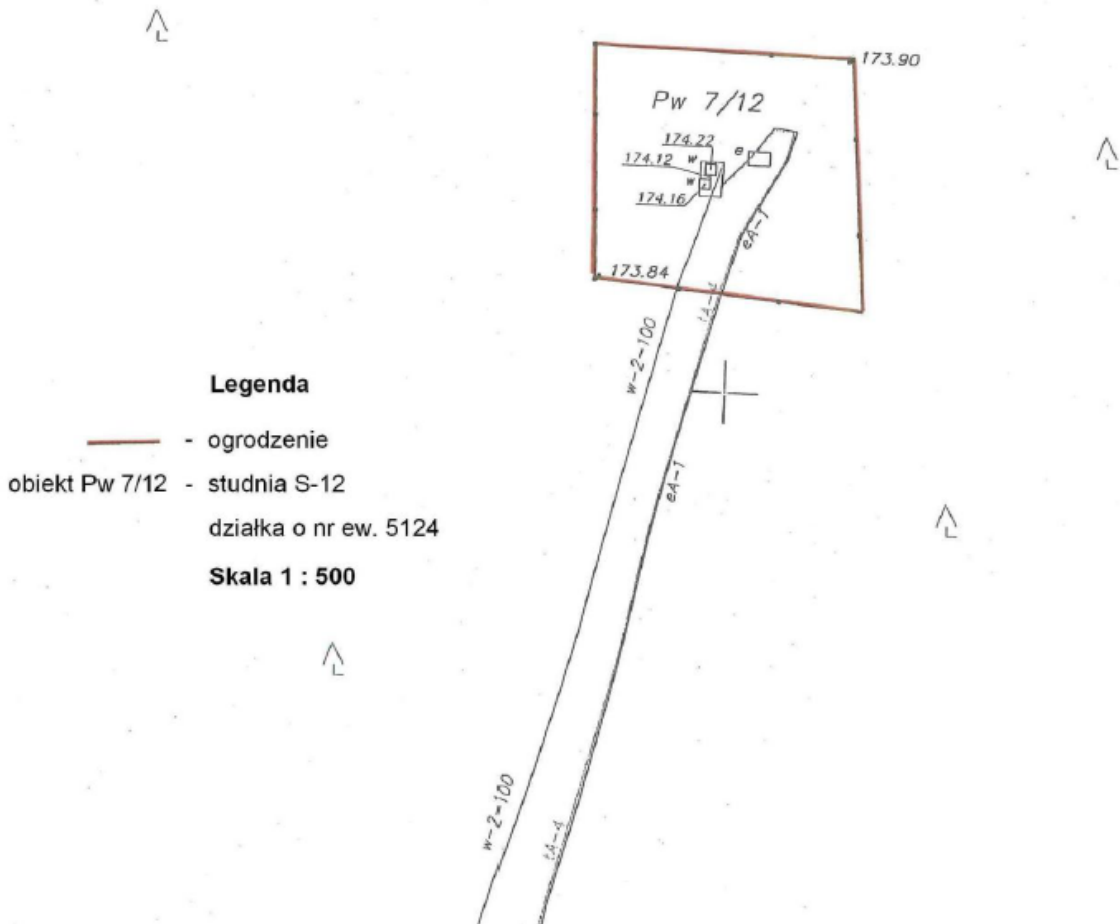
**mgr inż. Joanna Ślusarczyk**



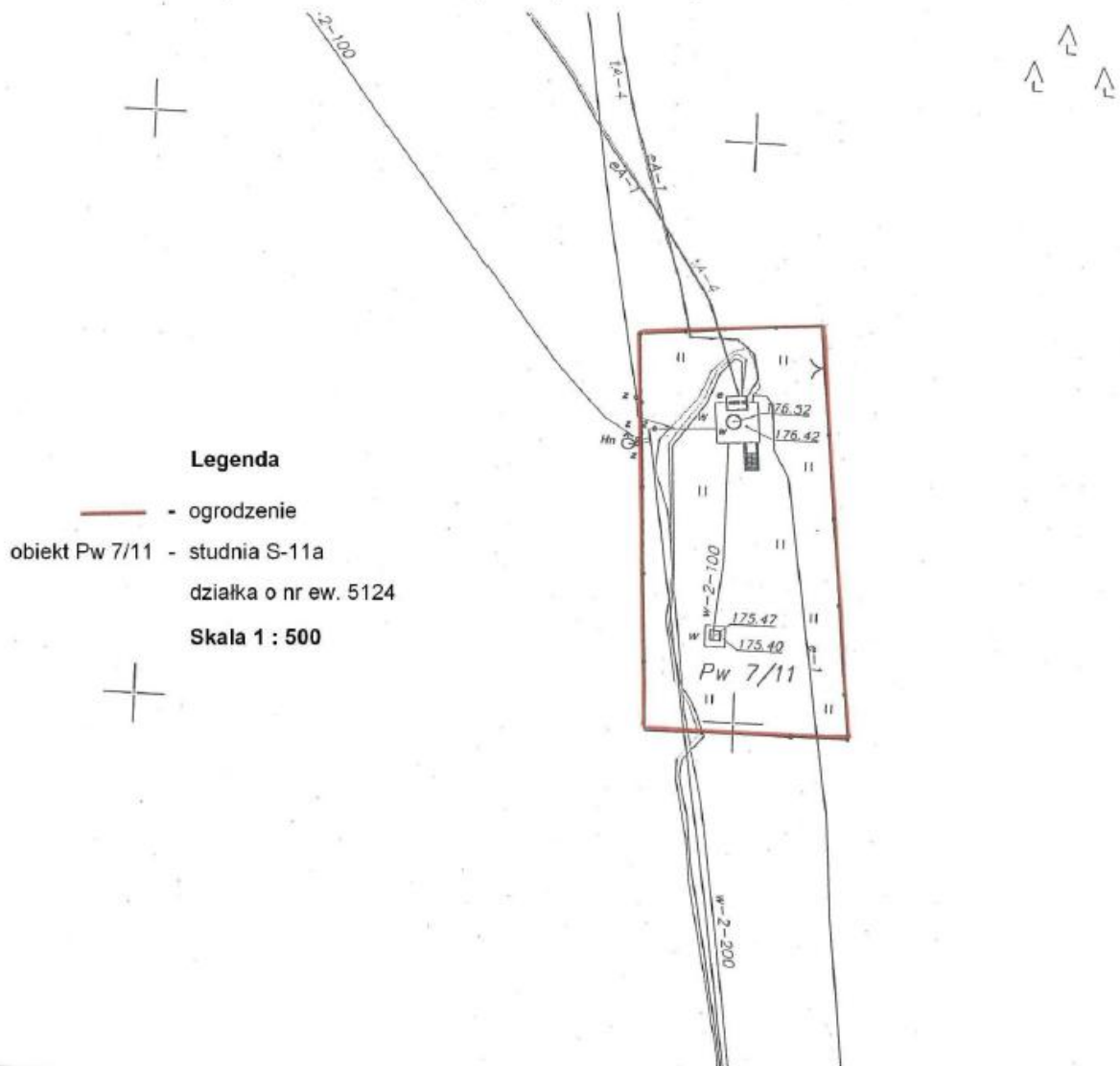
### Mapa terenu ochrony bezpośredniej studni S - 13



### Mapa terenu ochrony bezpośredniej studni S - 12



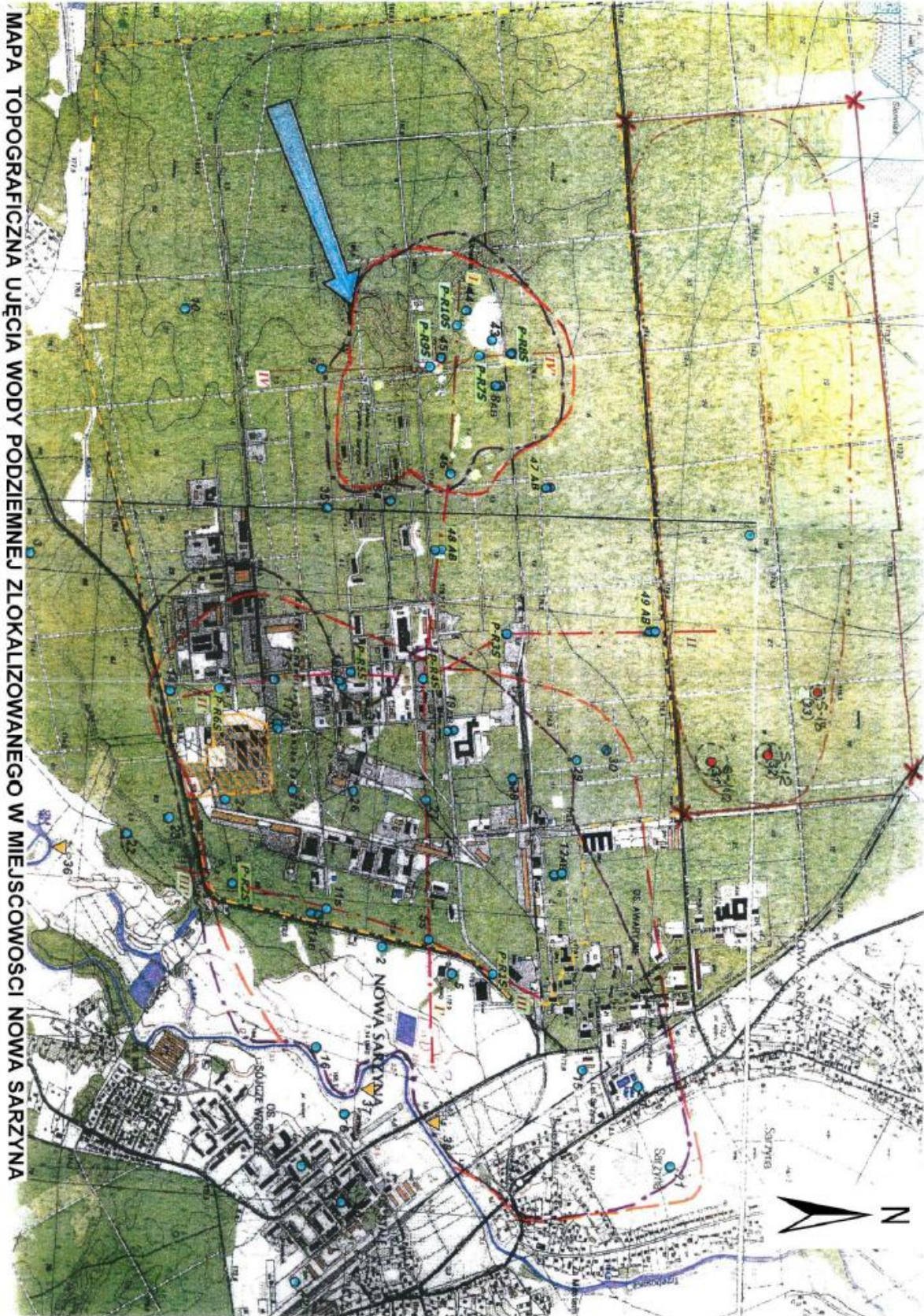
### Mapa terenu ochrony bezpośredniej studni S - 11a



Załącznik Nr 2 do Rozporządzenia Nr 16/2012  
Dyrektora Regionalnego Zarządu Gospodarki Wodnej w Krakowie  
z dnia 17 grudnia 2012 r.

### Mapa terenu ochrony pośredniej





MAPA TOPOGRAFICZNA UJĘCIA WODY PODZIEMNEJ ZLOKALIZOWANEGO W MIEJSCOWOŚCI NOWA SARZYNA



Załącznik Nr 3 do Rozporządzenia Nr 16/2012  
Dyrektora Regionalnego Zarządu Gospodarki Wodnej w Krakowie  
z dnia 17 grudnia 2012 r.

Granice terenu ochrony pośredniej strefy ochronnej ujęcia wody podziemnej będą stanowić:

południową - pas drogowy drogi powiatowej Nr 102 relacji Nowy Kamień - Łętownia - Nowa Sarzyna (granice działek o nr ew. 5124, 5123, 5122, 5121, 5120 i 5119);

zachodnią - granice działek o nr ew. 5119 i 5109;

północną - granice działek o nr ew. 5109, 5110, 5111, 5112, 5113 i 5114;

wschodnią - granice działek o nr ew. 5114 i 5124.

Powierzchnia obszaru tak wyznaczonego terenu ochrony pośredniej wynosi około 147 ha.

Szczegółowo przebieg granicy terenu ochrony pośredniej zaznaczono na mapie topograficznej w skali 1:10 000, stanowiącej załącznik nr 2 do niniejszego rozporządzenia.