



# DZIENNIK URZĘDOWY

## WOJEWÓDZTWA PODLASKIEGO

---

Białystok, dnia 7 lutego 2024 r.

Poz. 747

### UCHWAŁA NR XLVI/356/24 RADY GMINY PŁASKA

z dnia 31 stycznia 2024 r.

#### w sprawie nadania nazw ulic w miejscowości Dalny Las

Na podstawie art. 18 ust. 2 pkt 13 ustawy z dnia 8 marca 1990 r. o samorządzie gminnym (Dz. U. z 2023 r. poz. 40 z późn. zm.) oraz art. 8 ust. 1a ustawy z dnia 21 marca 1985 r. o drogach publicznych (Dz. U. z 2023 r. poz. 645 z późn. zm.) uchwala się, co następuje:

§ 1. 1. Ulicy stanowiącej drogę powiatową 1208B, zlokalizowaną w granicach działki 150, nadaje się nazwę „ul. Lipowa”, zgodnie z załącznikiem Nr 1 do niniejszej uchwały.

2. Ulicy stanowiącej drogę gminną, zlokalizowaną w granicach działki 152 oraz części działki 453, nadaje się nazwę „ul. Strękowska”, zgodnie z załącznikiem Nr 2 do niniejszej uchwały.

3. Ulicy stanowiącej drogę gminną 159521B, zlokalizowaną w granicach działki 153, nadaje się nazwę „ul. Podserwy” (ulica obsługuje miejscowości Dalny Las i Serski Las), zgodnie z załącznikiem Nr 3 do niniejszej uchwały.

4. Ulicy stanowiącej drogę gminną 159520B, zlokalizowaną w granicach działki 158, nadaje się nazwę „ul. Ostra Górka”, zgodnie z załącznikiem Nr 4 do niniejszej uchwały.

5. Ulicy stanowiącej drogę gminną 159525B, zlokalizowaną w granicach działki 157, nadaje się nazwę „ul. Przystankowa”, zgodnie z załącznikiem Nr 5 do niniejszej uchwały.

6. Ulicy stanowiącej drogę gminną 159522B, zlokalizowaną w granicach działki 160, nadaje się nazwę „ul. Wygodna”, zgodnie z załącznikiem Nr 6 do niniejszej uchwały.

7. Ulicy stanowiącej drogę gminną 102684B, zlokalizowaną w granicach działki 155/1, nadaje się nazwę „ul. Kasztanowa”, zgodnie z załącznikiem Nr 7 do niniejszej uchwały.

8. Ulicy stanowiącej drogę gminną 159522B, zlokalizowaną w granicach działek 81/16 i 81/8, nadaje się nazwę „ul. Dębowa”, zgodnie z załącznikiem Nr 8 do niniejszej uchwały.

9. Ulicy stanowiącej drogę gminną, zlokalizowaną w granicach działki 159, nadaje się nazwę „ul. Jeziorna”, zgodnie z załącznikiem Nr 9 do niniejszej uchwały.

10. Ulicy stanowiącej drogę gminną 102682B, zlokalizowaną w granicach działki 154, nadaje się nazwę „ul. Przelotowa”, zgodnie z załącznikiem Nr 10 do niniejszej uchwały.

11. Ulicy stanowiącej drogę gminną 159523B, zlokalizowaną w granicach działki 161, nadaje się nazwę „ul. Żurawia” (ulica obsługuje miejscowości Dalny Las i Serski Las), zgodnie z załącznikiem Nr 11 do niniejszej uchwały.

12. Ulicy stanowiącej drogę wewnętrzną (lokalną), zlokalizowaną w granicach działki 44/1, nadaje się nazwę „ul. Stawowa”, zgodnie z załącznikiem Nr 12 do niniejszej uchwały.

13. Ulicy stanowiącej drogę wewnętrzną (lokalną), zlokalizowaną w granicach działki 86/9, nadaje się nazwę „ul. Modrzewiowa”, zgodnie z załącznikiem Nr 13 do niniejszej uchwały.

14. Ulicy stanowiącej drogę wewnętrzną (lokalną), zlokalizowaną w granicach działek 41/1, 40/5, 40/13, nadaje się nazwę „ul. Brzozowy Zakątek”, zgodnie z załącznikiem Nr 14 do niniejszej uchwały.

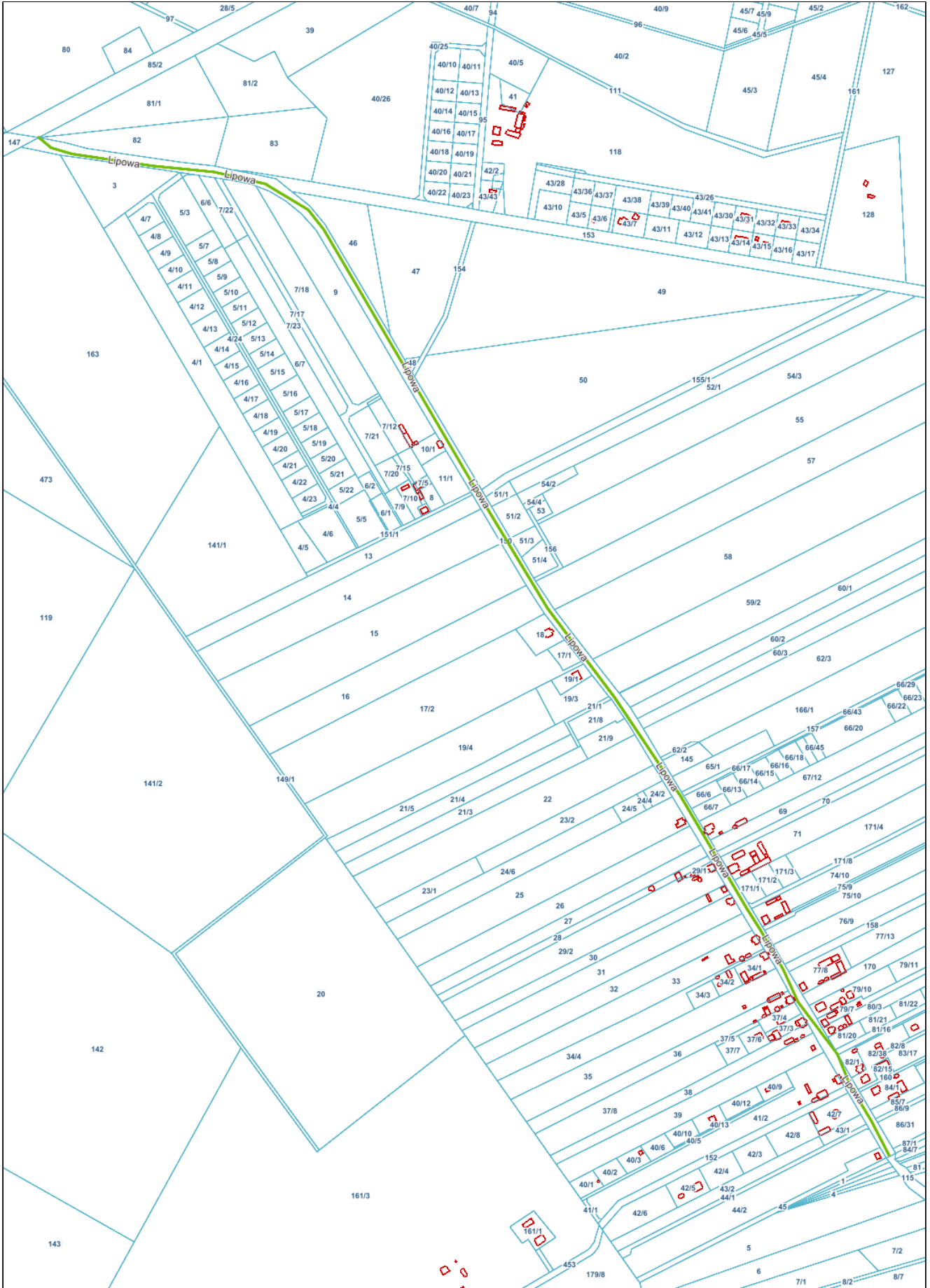
§ 2. Postanowienia niniejszej uchwały mają zastosowanie od dnia 1 listopada 2024 roku.

§ 3. Wykonanie uchwały powierza się Wójtowi Gminy Płaska.

§ 4. Uchwała wchodzi w życie po upływie 14 dni od dnia ogłoszenia w Dzienniku Urzędowym Województwa Podlaskiego.

**Przewodnicząca Rady Gminy**  
*Alicja Polkowska*

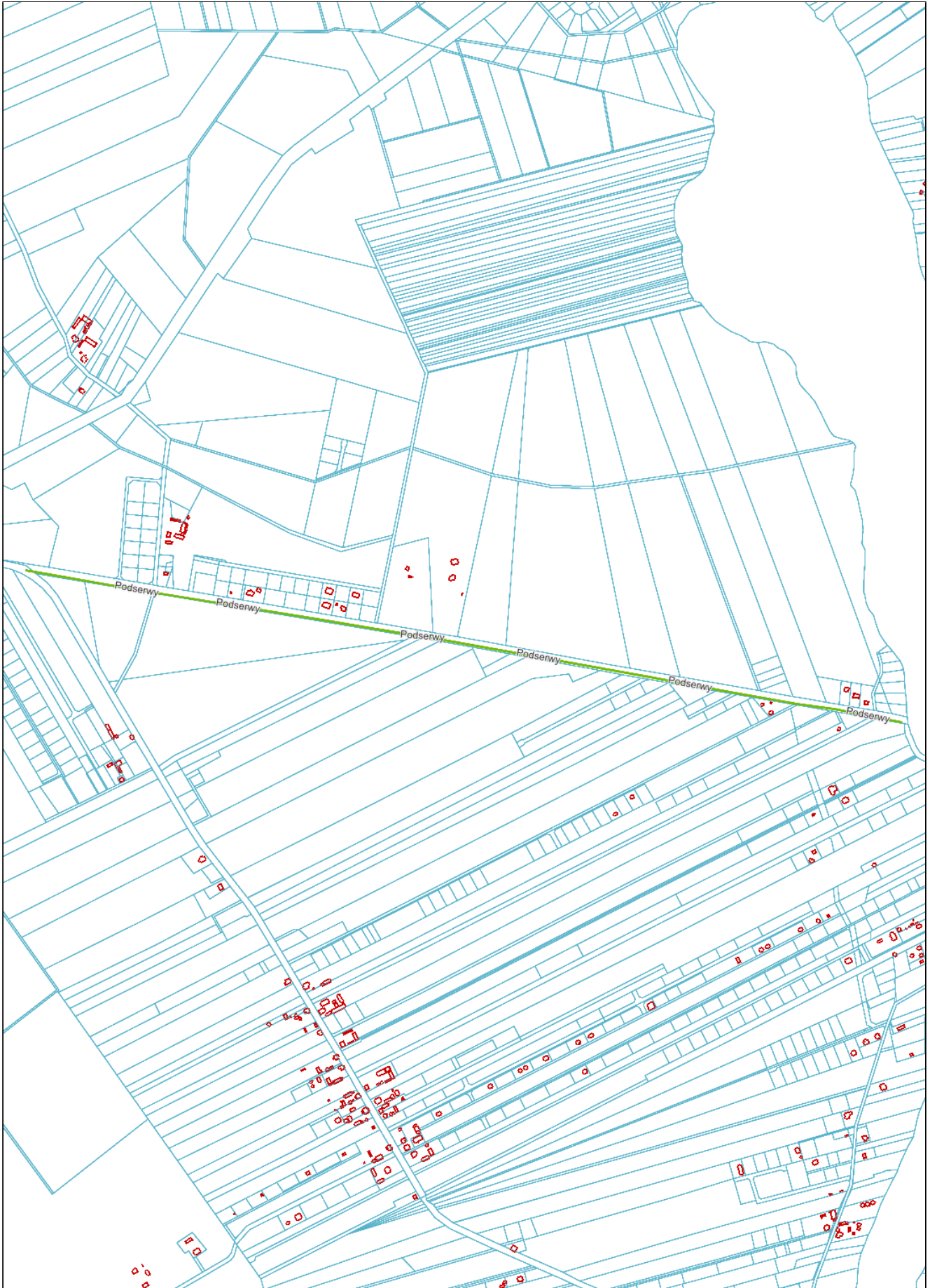
ul. Lipowa Załącznik Nr 1 do uchwały Nr XLVI/356/24 Rady Gminy Płaska z dnia 31 stycznia 2024 r.



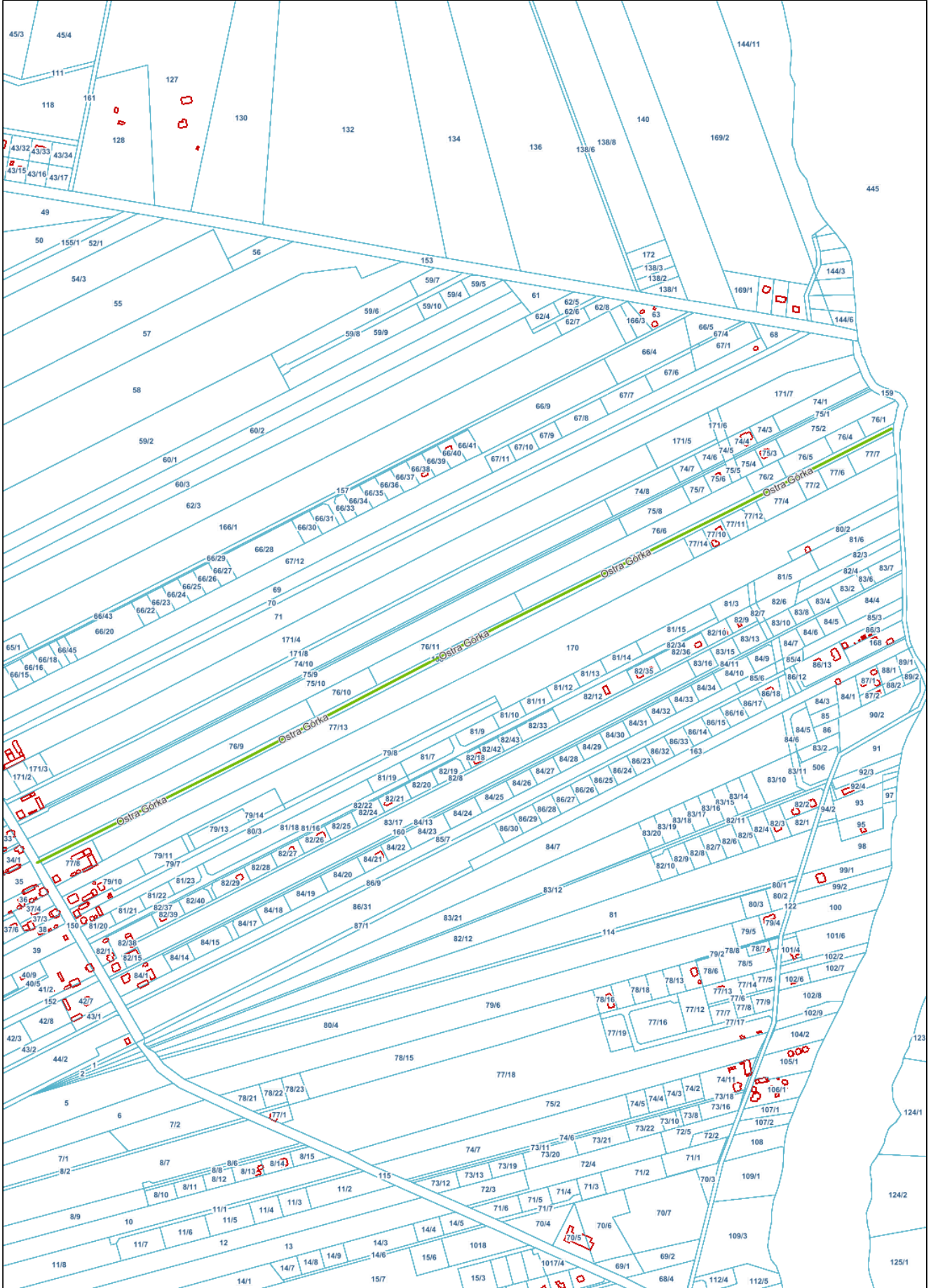
ul. Strękowska Załącznik Nr 2 do uchwały Nr XLVI/356/24 Rady Gminy Płaska z dnia 31 stycznia 2024 r.




ul. Podserwy Załącznik Nr 3 do uchwały Nr XLVI/356/24 Rady Gminy Płaska z dnia 31 stycznia 2024 r.



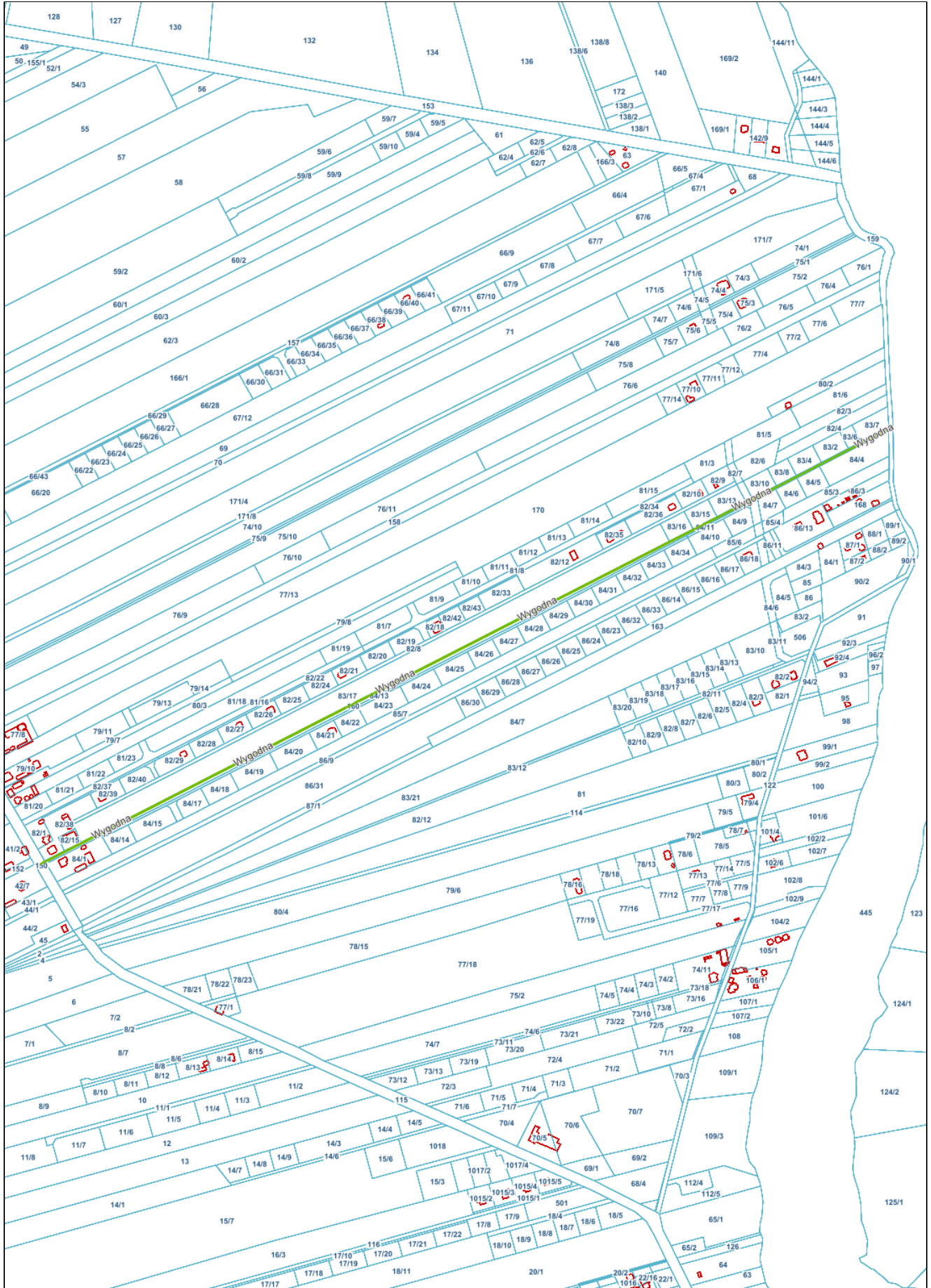
ul. Ostra Górka Załącznik Nr 4 do uchwały Nr XLVI/356/24 Rady Gminy Płaska z dnia 31 stycznia 2024 r.



Załącznik Nr 5 do uchwały Nr XLVI/356/24 Rady Gminy Płaska z dnia 31 stycznia 2024 r.  
ul. Przystankowa

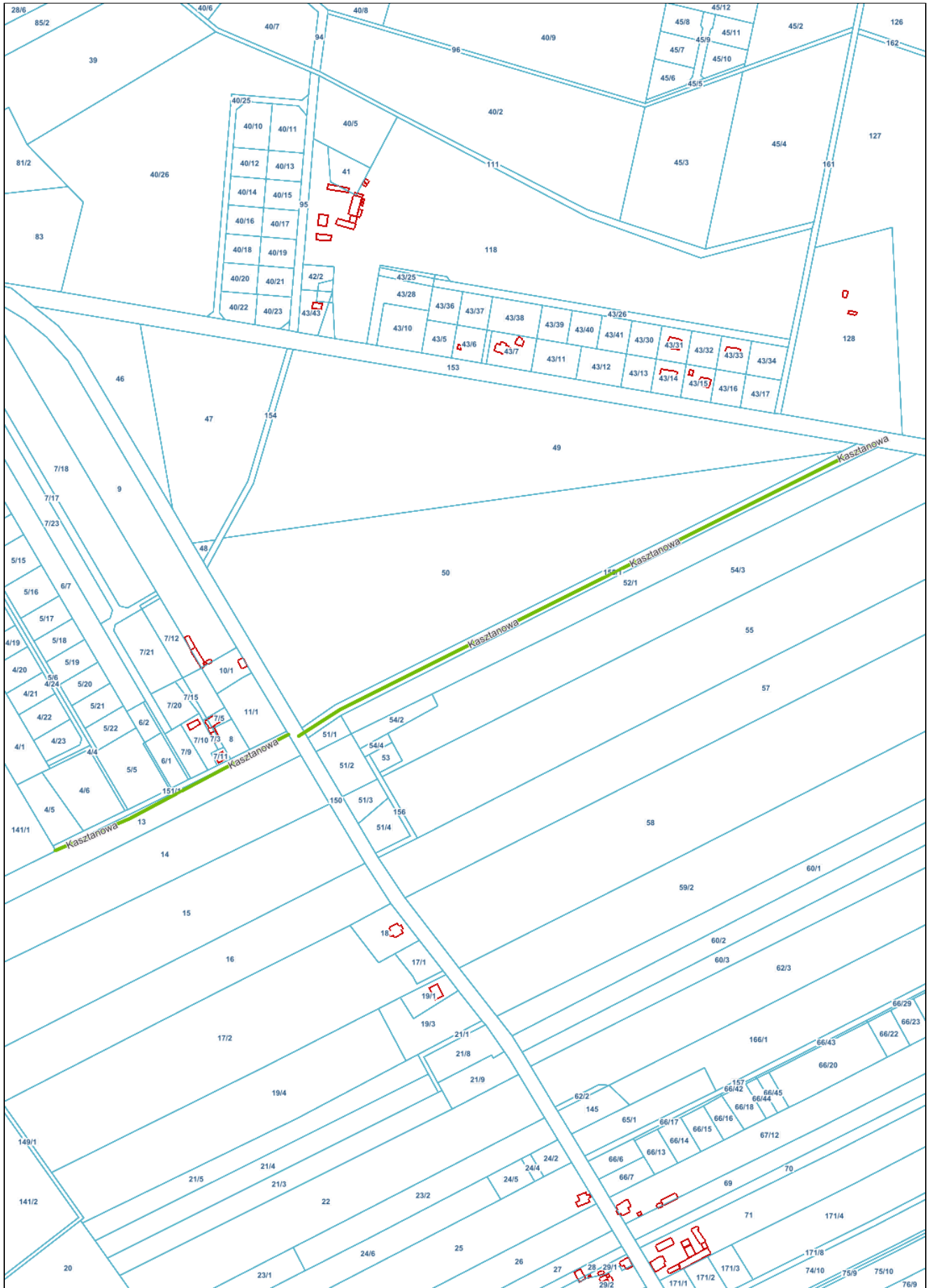


ul. Wygodna Załącznik Nr 6 do uchwały Nr XLVI/356/24 Rady Gminy Płaska z dnia 31 stycznia 2024 r.






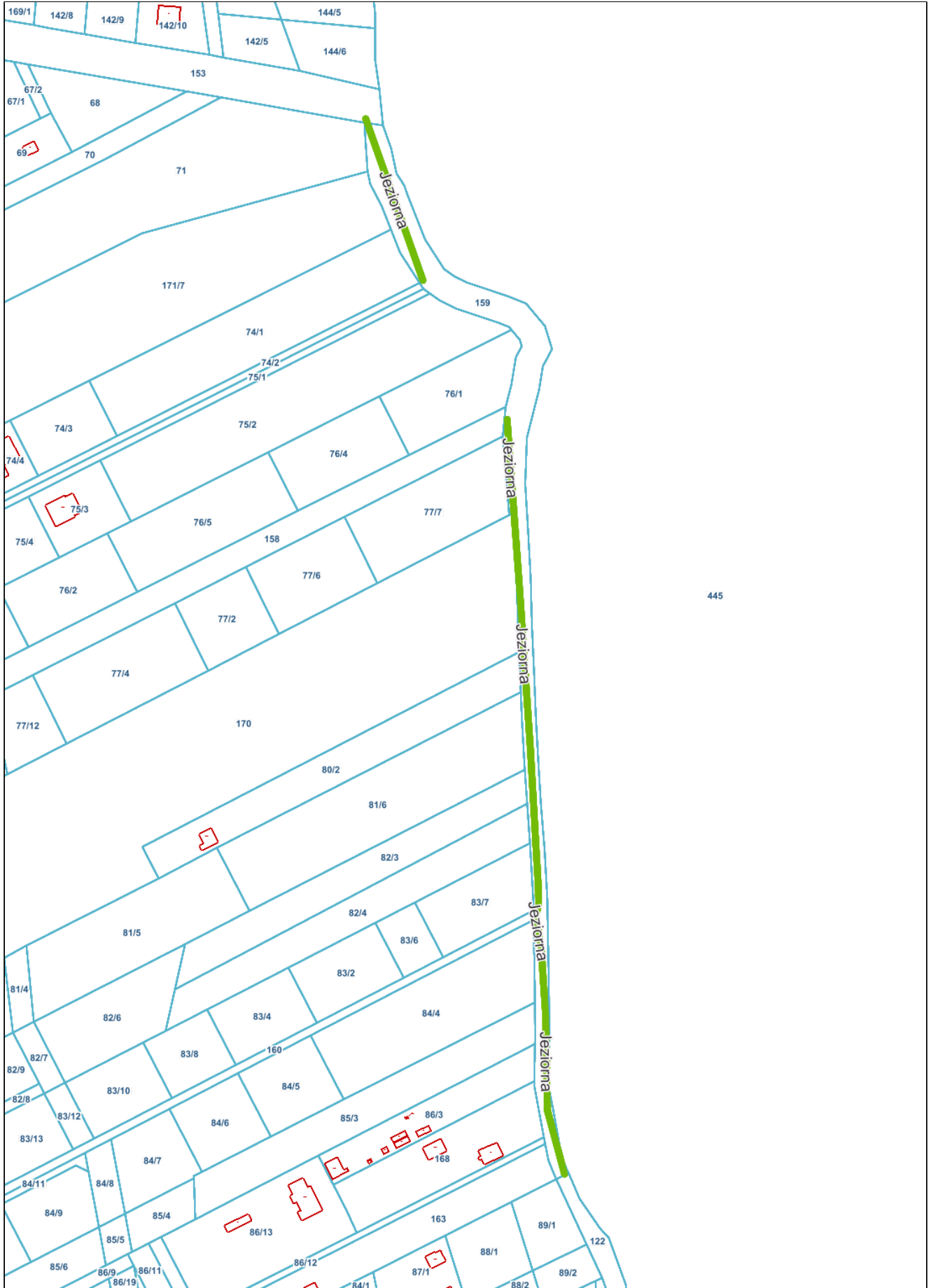
ul. Kasztanowa Załącznik Nr 7 do uchwały Nr XLVI/356/24 Rady Gminy Płaska z dnia 31 stycznia 2024 r.



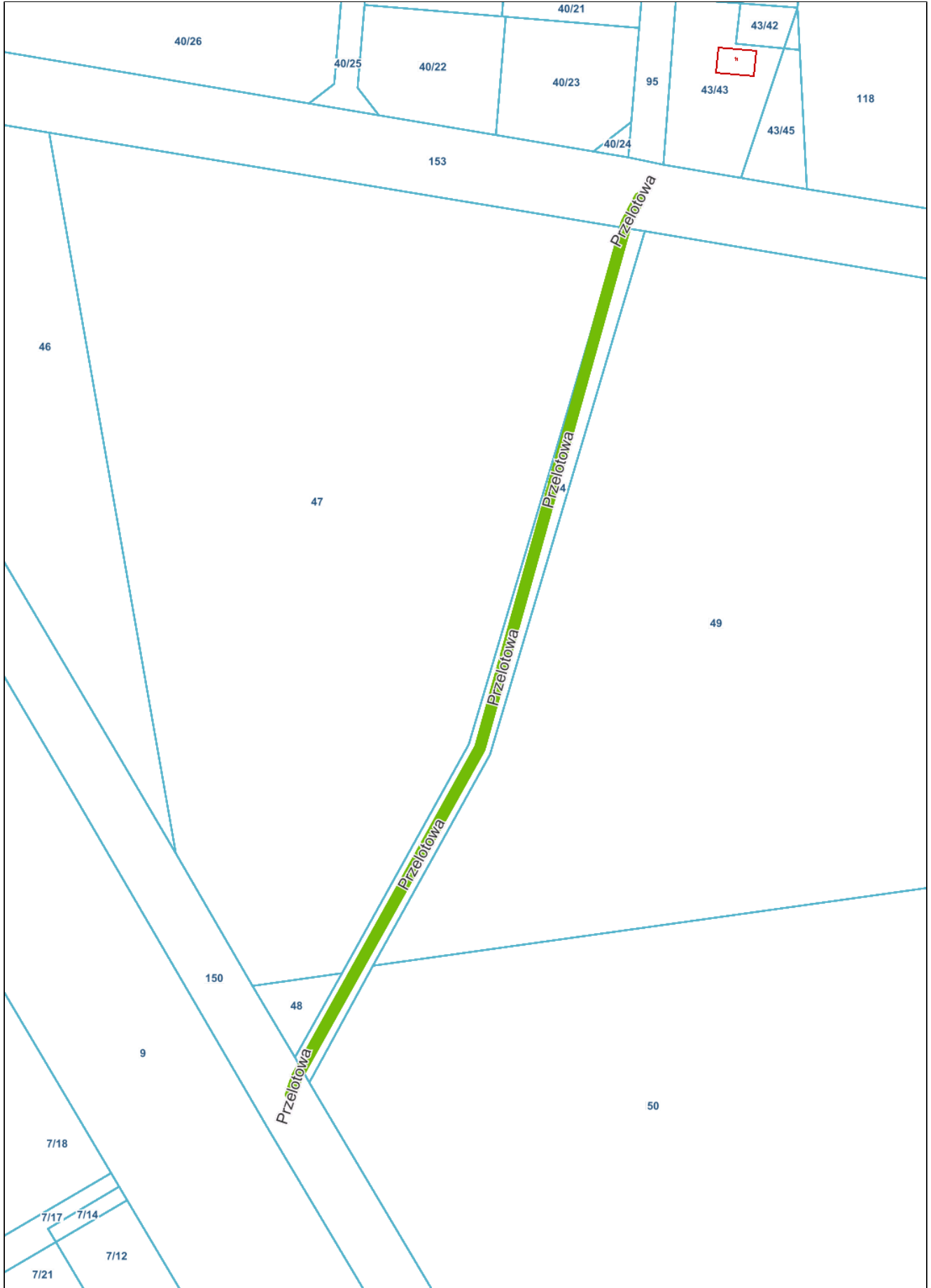
ul. Dębowa Załącznik Nr 8 do uchwały Nr XLVI/356/24 Rady Gminy Płaska z dnia 31 stycznia 2024 r.



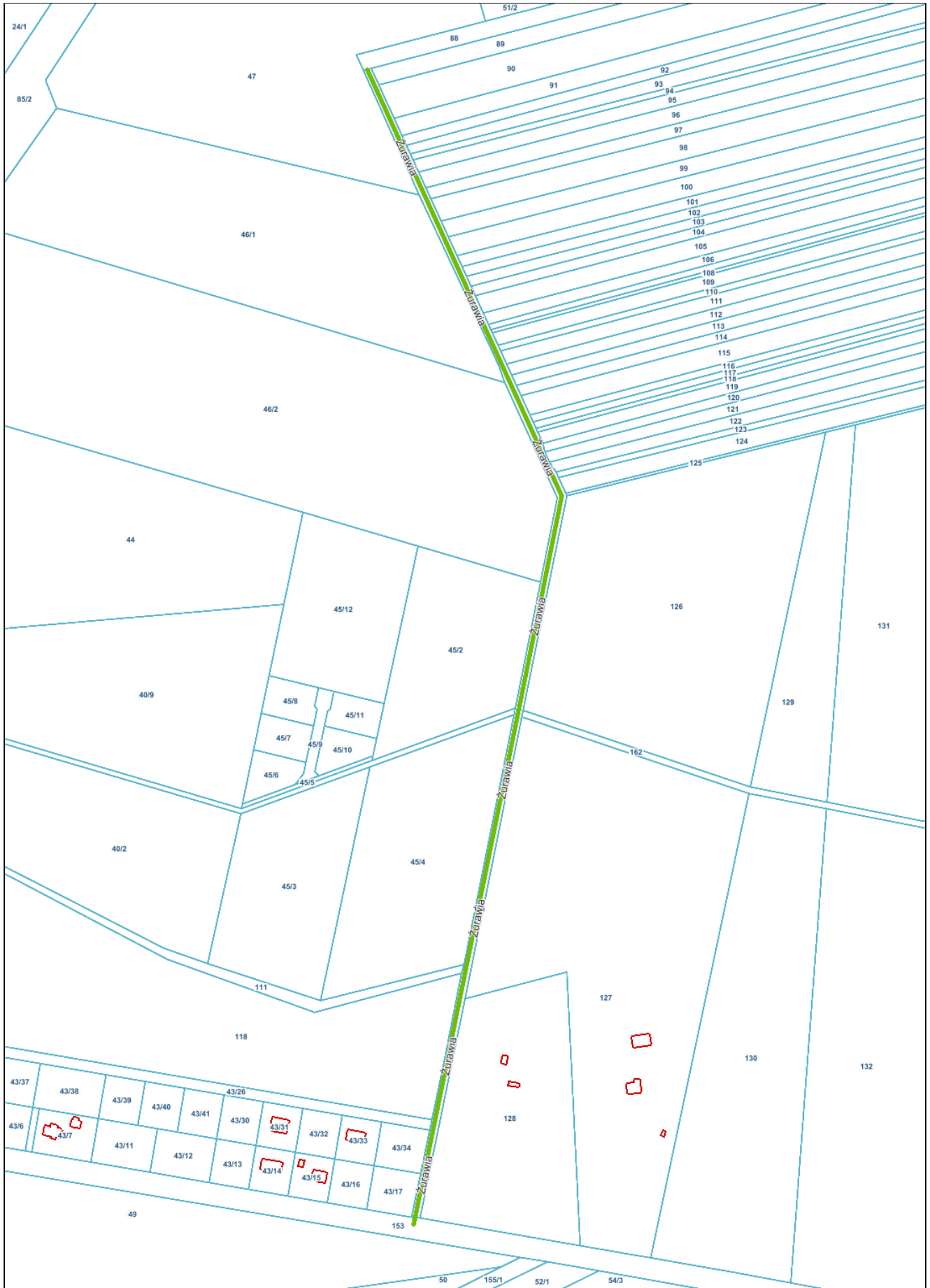
ul. Jeziorna Załącznik Nr 9 do uchwały Nr XLVI/356/24 Rady Gminy Płaska z dnia 31 stycznia 2024 r.



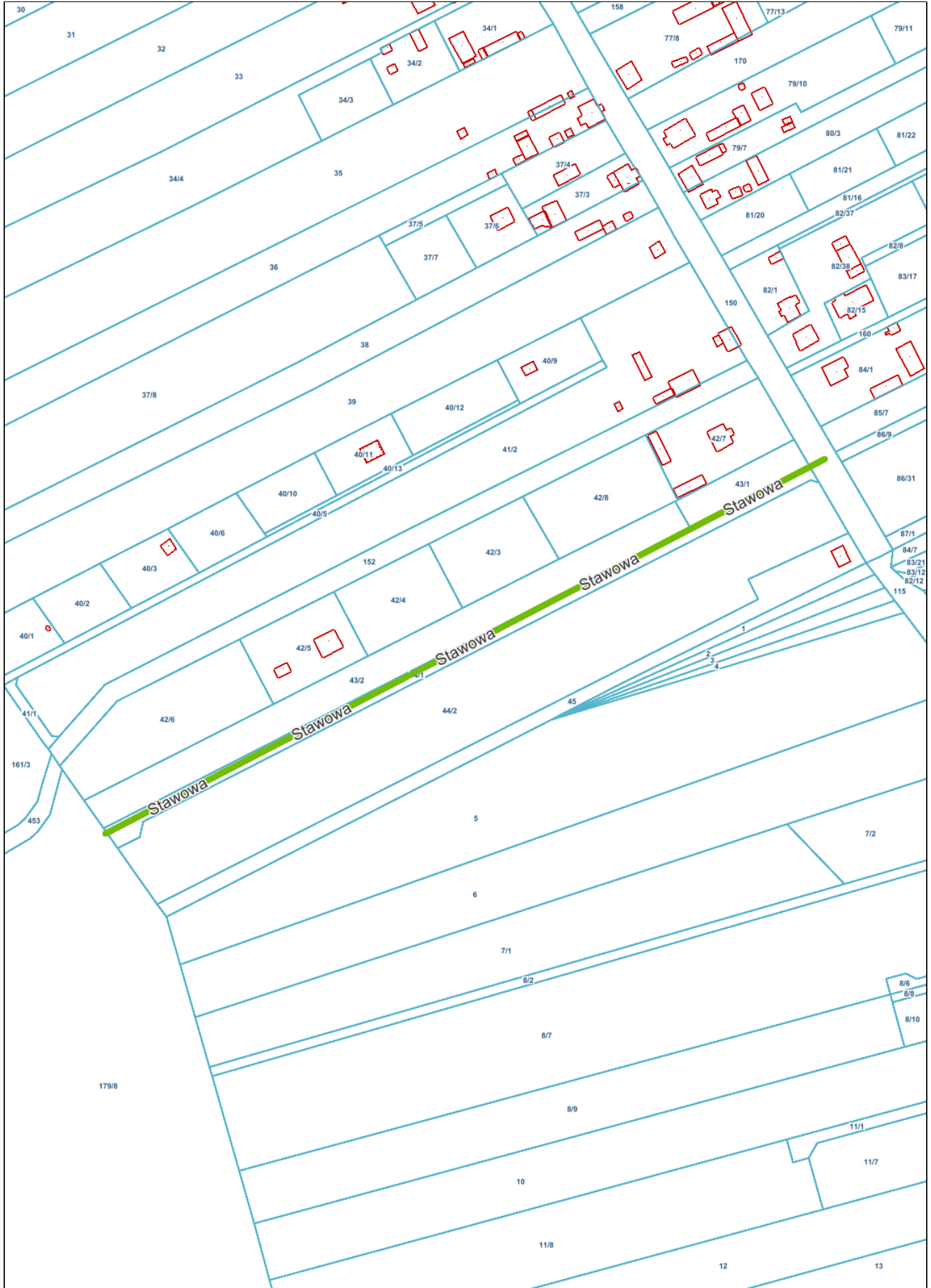
ul. Przelotowa Załącznik Nr 10 do uchwały Nr XLVI/356/24 Rady Gminy Płaska z dnia 31 stycznia 2024 r.




ul. Żurawia Załącznik Nr 11 do uchwały Nr XLVI/356/24 Rady Gminy Płaska z dnia 31 stycznia 2024 r.



ul. Stawowa Załącznik Nr 12 do uchwały Nr XLVI/356/24 Rady Gminy Płaska z dnia 31 stycznia 2024 r.



Załącznik Nr 13 do uchwały Nr XLVI/356/24 Rady Gminy Płaska z dnia 31 stycznia 2024 r.  
ul. Modrzewiowa



Załącznik Nr 14 do uchwały Nr XLVI/356/24 Rady Gminy Płaska z dnia 31 stycznia 2024 r.  
ul. Brzozowy Zakątek

