



DZIENNIK URZĘDOWY

WOJEWÓDZTWA PODLASKIEGO

Białystok, dnia 27 maja 2024 r.

Poz. 2697

UCHWAŁA NR III/32/24 RADY MIASTA BIAŁYSTOK

z dnia 23 maja 2024 r.

w sprawie miejscowego planu zagospodarowania przestrzennego części osiedla Przydworcowe w Białymstoku w rejonie ulic Oskara Sosnowskiego i Kard. Stefana Wyszyńskiego - etap I

Na podstawie art. 18 ust. 2 pkt 5 ustawy z dnia 8 marca 1990 r. o samorządzie gminnym (Dz. U. z 2024 r. poz. 609 z późn. zm.¹⁾) i art. 20 ust. 1 ustawy z dnia 27 marca 2003 r. o planowaniu i zagospodarowaniu przestrzennym (Dz. U. z 2023 r. poz. 977 z późn. zm.²⁾), w związku z art. 67 ust. 3 ustawy z dnia 7 lipca 2023 r. o zmianie ustawy o planowaniu i zagospodarowaniu przestrzennym oraz niektórych innych ustaw (Dz. U. z 2023 r. poz. 1688) uchwala się, co następuje:

DZIAŁ I. PRZEPISY OGÓLNE

§ 1. Stwierdza się, że miejscowy plan zagospodarowania przestrzennego części osiedla Przydworcowe w Białymstoku w rejonie ulic Oskara Sosnowskiego i Kard. Stefana Wyszyńskiego - etap I nie narusza ustaleń „Studium uwarunkowań i kierunków zagospodarowania przestrzennego miasta Białegostoku” uchwalonego uchwałą Nr XII/165/19 Rady Miasta Białystok z dnia 18 czerwca 2019 r., zmienionego uchwałą Nr LXXVII/1079/23 Rady Miasta Białystok z dnia 18 grudnia 2023 r.

§ 2. 1. Uchwala się miejscowy plan zagospodarowania przestrzennego części osiedla Przydworcowe w Białymstoku w rejonie ulic Oskara Sosnowskiego i Kard. Stefana Wyszyńskiego - etap I, zwany dalej planem, składający się z ustaleń zawartych w niniejszej uchwale i rysunku planu (załączniku Nr 1).

2. Plan obejmuje obszar o powierzchni około 0,32 ha, ograniczony ulicami: Grunwaldzką, Oskara Sosnowskiego i Kardynała Stefana Wyszyńskiego.

3. Integralną częścią niniejszej uchwały są:

- 1) **załącznik Nr 1** – rysunek planu w skali 1:1000;
- 2) **załącznik Nr 2** – zawierający rozstrzygnięcia w sprawie uwag wniesionych do projektu planu;
- 3) **załącznik Nr 3** – określający sposób realizacji oraz zasady finansowania inwestycji z zakresu infrastruktury technicznej, które należą do zadań własnych Gminy Białystok;
- 4) **załącznik Nr 4** – zawierający dane przestrzenne miejscowego planu zagospodarowania przestrzennego.

§ 3. 1. Ilekroć w treści niniejszej uchwały jest mowa bez bliższego określenia o:

¹⁾ Zmiana tekstu jednolitego wymienionej ustawy została ogłoszona w Dz. U. z 2024 r. poz. 721.

²⁾ Zmiany tekstu jednolitego wymienionej ustawy zostały ogłoszone w Dz. U. z 2023 r. poz. 1506, 1597, 1688, 1890, 2029 i 2739.

- 1) **akcencie architektonicznym** – należy przez to rozumieć eksponowane części budynku położone na zamknięciu osi kompozycyjnych lub w narożniku zabudowy, wymagające zaakcentowania i wyróżnienia szczególną formą, detalem architektonicznym oraz rozwiązaniami materiałowymi;
- 2) **dachu płaskim** – należy przez to rozumieć dach o kącie nachylenia głównych połąci do płaszczyzny poziomej od 0° do 15° (z wyjątkiem zadaszeń elementów zewnętrznych budynków takich jak np.: łącznik, balkon, wykusz, klatka schodowa, wiatrołap, przedsionek, świetlik);
- 3) **infrastrukturze technicznej** – należy przez to rozumieć sieci, urządzenia oraz inne obiekty budowlane służące do przesyłania i dystrybucji płynów, gazów, energii oraz sygnałów;
- 4) **infrastrukturze technicznej ogólnomiejskiej** – należy przez to rozumieć infrastrukturę techniczną służącą realizacji celów publicznych;
- 5) **linii rozgraniczającej** – należy przez to rozumieć linię oddzielającą tereny o różnych funkcjach lub różnych zasadach zagospodarowania;
- 6) **linii wydzielenia wewnętrznego** – należy przez to rozumieć linię wydzielającą część terenu, na której obowiązują ustalenia szczególne w stosunku do pozostałej części terenu;
- 7) **linii zabudowy nieprzekraczalnej** – należy przez to rozumieć linię, której nie może przekroczyć ściana zewnętrzna budynku w kierunku ulicy, sąsiedniego terenu lub sąsiedniej działki, z zastrzeżeniem § 4 ust. 1 pkt 5;
- 8) **linii zabudowy obowiązującej** – należy przez to rozumieć linię usytuowania ściany zewnętrznej budynku od strony ulicy, sąsiedniego terenu lub sąsiedniej działki, z zastrzeżeniem § 4 ust. 1 pkt 5;
- 9) **objektach i urządzeniach towarzyszących** – należy przez to rozumieć urządzenia i obiekty budowlane, ściśle związane z prawidłowym funkcjonowaniem terenu, w tym m.in. garaże, budynki gospodarcze, dojścia i dojazdy, parkingi i obiekty małej architektury;
- 10) **powierzchni zabudowy** – należy przez to rozumieć powierzchnię terenu zajęta przez budynek (budynki) w stanie wykończonym, wyznaczoną przez rzut pionowy zewnętrznych krawędzi budynku (budynków) na powierzchnię działki budowlanej, z wyłączeniem powierzchni: obiektów budowlanych lub ich części niewystających ponad powierzchnię terenu, schodów zewnętrznych, ramp zewnętrznych, pochylni, balkonów, daszków, markiz oraz występów dachowych;
- 11) **przeznaczeniu podstawowym** – należy przez to rozumieć funkcję dominującą na terenie w sposób określony w ustaleniach planu;
- 12) **przeznaczeniu uzupełniającym** – należy przez to rozumieć funkcję, która uzupełnia lub wzbogaca przeznaczenie podstawowe w sposób określony w ustaleniach planu;
- 13) **retencji wody** – należy przez to rozumieć działania prowadzące do spowolnienia lub powstrzymania odpływu wody (opadu atmosferycznego) z działki budowlanej, terenu lub zlewni, poprzez np. budowę urządzeń wodnych, a także wykorzystanie terenów nieutwardzonych, podmokłych, niecek chłonnych i zagłębień terenowych porośniętych roślinnością, oczek wodnych oraz skupisk roślinności i zadrzewień;
- 14) **SIMB** – należy przez to rozumieć elementy Systemu Informacji Miasta Białystok tj. tablice i znaki informacyjne, w tym m.in. nazwy ulic i numerację porządkową nieruchomości;
- 15) **schemacie infrastruktury technicznej** - należy przez to rozumieć opis lub układ powiązań elementów systemu infrastruktury technicznej przedstawiony na rysunku planu;
- 16) **strefie technicznej** – należy przez to rozumieć przestrzeń wokół infrastruktury technicznej ogólnomiejskiej, w której obowiązują ograniczenia w sposobie użytkowania wprowadzone w ustaleniach planu;
- 17) **terenie** – należy przez to rozumieć obszar o określonym przeznaczeniu, wyznaczony na rysunku planu liniami rozgraniczającymi oraz oznaczony wyróżniającym go spośród pozostałych terenów symbolem;
- 18) **zabudowie usługowej** – należy przez to rozumieć budynki z zakresu użyteczności publicznej i zamieszkania zbiorowego, a także przeznaczone do wykonywania wytwórczości drobnej tj. wytwarzania produktów jednostkowych na zamówienie klienta detalicznego;

- 19) **zasadach rozrządu** – należy przez to rozumieć przedstawione na rysunku planu zasady rozmieszczenia infrastruktury technicznej względem siebie z uwzględnieniem rodzajów infrastruktury (np. sieci wodociągowych, gazowych);
- 20) **zieleni urządzonej** – należy przez to rozumieć tereny pokryte roślinnością, świadomie kształtowaną przez człowieka, przeznaczone na cele rekreacyjno-wypoczynkowe, sportowe, estetyczne, o charakterze parkowym lub jako zieleń towarzysząca przy obiektach budowlanych;
- 21) **źródłach ciepła** – należy przez to rozumieć zespół urządzeń (np. kotłów) służących do wytwarzania lub przetwarzania ciepła, stanowiących jedną instalację;
- 22) **zintegrowanym systemie fotowoltaicznym** – należy przez to rozumieć zintegrowany z budynkiem system oparty o wytwarzające energię elektryczną moduły, takie jak np. fotowoltaiczna dachówka, szyba, panel elewacyjny, żaluzja lub fasada.

2. W odniesieniu do innych określeń i pojęć użytych w uchwale i niewymienionych w **ust. 1**, należy stosować definicje zawarte w obowiązujących przepisach.

§ 4. 1. Następujące oznaczenia graficzne na rysunku planu (załącznik Nr 1) są ustaleniami obowiązującymi:

- 1) granica obszaru objętego planem;
- 2) linie rozgraniczające;
- 3) symbole terenów;
- 4) linie wydzielenia wewnętrznego z oznaczeniem literowym;
- 5) linie zabudowy, o których mowa w **§ 3 ust. 1 pkt 7 i 8** z odstępstwem dla następujących wyjątków:
 - a) dociepleń budynków istniejących,
 - b) bram i podcieni – w przypadku linii zabudowy obowiązującej,
 - c) nisz, cofnięć ścian związanych z rozróżbieniem elewacji poszczególnych fragmentów budynku, o maksymalnej głębokości do 3,0 m od obowiązującej linii zabudowy, na nie więcej niż 30 % powierzchni elewacji budynku – w przypadku linii zabudowy obowiązującej,
 - d) nadbudowy wyższych kondygnacji budynków istniejących i wykraczającym poza linię zabudowy w kierunku przestrzeni publicznych, lecz niewykraczających poza linię rozgraniczającą,
 - e) elementów zewnętrznych budynków takich jak np.: balkon, wykusz – o maksymalnym wysięgu do 1,5 m poza linię zabudowy, lecz niewykraczających poza linię rozgraniczającą (nie dotyczy elementów istniejących) oraz na maksimum 30 % powierzchni elewacji zlokalizowanej od strony przestrzeni publicznej,
 - f) elementów tworzących fakturę zewnętrzną i wystrój elewacji takich jak np. gzyms, okap, zadaszenie, markiza, pilaster, żaluzja zewnętrzna – o maksymalnym wysięgu do 1,5 m poza linię zabudowy, lecz niewykraczających poza linię rozgraniczającą (nie dotyczy elementów istniejących),
 - g) urządzeń i pochylni dla osób niepełnosprawnych, schodów zewnętrznych, ramp i podestów – o szerokości maksimum 3,0 m, lecz niewykraczających poza linię rozgraniczającą (nie dotyczy elementów istniejących),
 - h) klatek schodowych i wind o maksymalnym wysięgu do 2,0 m poza ścianę zewnętrzną budynku istniejącego, lecz niewykraczających poza linię rozgraniczającą (nie dotyczy elementów istniejących),
 - i) wiatrołapów i przedsionków o wysokości maksimum 3,5 m oraz maksymalnym wysięgu do 2,0 m poza linię zabudowy, lecz niewykraczających poza linię rozgraniczającą (nie dotyczy elementów istniejących);
- 6) klasyfikacja ulic – dróg publicznych;
- 7) zasady rozrządu infrastruktury technicznej.

2. Pozostałe oznaczenia graficzne zawarte na załączniku **Nr 1**, niewymienione w **ust. 1**, mają charakter informacyjny, w tym lokalizacja: jezdni, infrastruktury technicznej i innych elementów lokalizowanych w liniach rozgraniczających ulic oraz głównych ciągów pieszych, a także oznaczenia akcentu architektonicznego, osi kompozycyjnych i widokowych oraz drzew wskazanych do zachowania.

3. W odniesieniu do liniowych oznaczeń graficznych, o których mowa w **ust. 1 pkt 1, 2 oraz pkt 4 – 5** za rzeczywistą lokalizację należy przyjmować oś linii.

§ 5. 1. Poszczególnym terenom wyznaczonym na rysunku planu liniami rozgraniczającymi przypisuje się symbole cyfrowo-literowe, w których człon cyfrowy jest porządkowy (numerujący poszczególne tereny), a człon literowy określa następujące podstawowe przeznaczenie terenów:

- 1) **MW** – zabudowa mieszkaniowa wielorodzinna;
- 2) **U** – zabudowa usługowa;
- 3) **KD** – drogi publiczne.

2. Symbol literowy oznacza przeznaczenie podstawowe terenu, które może być uzupełnione przeznaczeniem uzupełniającym terenu – zgodnie z ustaleniami szczegółowymi.

3. Wymienione po przecinku podstawowe przeznaczenia terenu mogą występować łącznie lub wymiennie – o ile ustalenia szczegółowe nie stanowią inaczej.

DZIAŁ II. USTALENIA OGÓLNE PLANU Rozdział 1.

Ochrona i kształtowanie ładu przestrzennego

§ 6. 1. Obszar objęty planem stanowi **obszar zabudowy śródmiejskiej**.

2. Ustalenia szczegółowe z zakresu przeznaczenia parterów budynków pod usługi, dotyczą części budynków położonych bezpośrednio od strony przestrzeni publicznych wskazanych w ustaleniach szczegółowych, bez konieczności realizacji funkcji usługowej na całej powierzchni parteru.

3. Na obszarze objętym planem, o ile ustalenia szczegółowe nie stanowią inaczej, dopuszcza się:

- 1) remont, przebudowę, rozbudowę oraz zmianę sposobu użytkowania istniejących budynków mieszkalnych jednorodzinnych;
- 2) realizację miejsc postojowych w formie budynków w całości lub w części o funkcji parkingowej (garażowej), parkingów (garaży) wielopoziomowych i podziemnych oraz parkingów terenowych (naziemnych).

4. Na fragmentach terenów położonych pomiędzy liniami rozgraniczającymi od strony przestrzeni publicznych a nieprzekraczalnymi/obowiązującymi liniami zabudowy zakazuje się lokalizacji (o ile ich lokalizację dopuszczają ustalenia planu):

- 1) wiat;
- 2) naziemnych zbiorników;
- 3) masztów antenowych;
- 4) przekryć namiotowych i powłok pneumatycznych;
- 5) obiektów kontenerowych, z wyjątkiem kontenerowych stacji trafo oraz paczkomatów.

5. W zakresie zagospodarowania głównych ciągów pieszych, oznaczonych odpowiednio na rysunku planu:

- 1) ustala się ich kształtowanie w sposób uwzględniający:
 - a) zasadę ciągłości powiązań przestrzennych z przyległymi przestrzeniami publicznymi, w tym drogami, terenami zieleni urządzonej, przystankami komunikacji miejskiej i obsługi miejskiego systemu rowerowego oraz ich ogólnej dostępności,
 - b) kompozycję całości wnętrza urbanistycznego, w tym rodzaje nawierzchni, ich kolorystykę, zieleni towarzyszącą oraz elementy małej architektury,

c) standardy projektowania zapewniające powszechną dostępność, w tym odnoszące się do osób ze szczególnymi potrzebami - w zakresie minimalnych szerokości, rozwiązań jednopoziomowych, pochylni, elementów orientacji przestrzennej itp.;

2) dopuszcza się korektę przebiegu i szerokości głównych ciągów pieszych.

§ 7. 1. W zakresie wystroju zewnętrznego budynków:

1) ustala się:

a) kolorystykę ścian budynków:

- maksimum 3 kolory na jednej elewacji,
- w odcieniach bieli, beżu, brązu i szarości oraz kolorów wynikających z barw naturalnych materiałów wykończenia elewacji, takich jak: drewno, kamień, cegła,
- z zastosowaniem koloru wyłącznie w sposób odzwierciedlający rozróżnienie elewacji budynku oraz podkreślający detal architektoniczny - z wyłączeniem usług oświaty,

b) kolorystykę pokrycia dachów (nie dotyczy dachów płaskich) – w odcieniach brązu, ciemnej czerwieni i szarości,

c) zagospodarowanie strefy wejścia do lokali usługowych – zgodnie z ustaleniami **ust. 2**,

d) formę, wielkość, rozwiązania materiałowe oraz kolorystykę wiatrołapów – ujednoliconą w ramach poszczególnych budynków;

2) dopuszcza się stosowanie dodatkowych akcentów kolorystycznych na maksimum 10 % powierzchni elewacji – w przypadku usług oświaty;

3) ustalenia **pkt 1 i 2** nie dotyczą murali.

2. W zakresie zagospodarowania strefy wejścia do lokali usługowych w parterach budynków ustala się:

1) lokalizację wejść do lokali usługowych od strony otaczających przestrzeni publicznych, niezależnie od wejść do części mieszkalnej budynku;

2) kształtowanie zagospodarowania stref wejść do lokali usługowych w obrębie poszczególnych budynków – z uwzględnieniem ujednolicenia:

a) materiału i formy architektonicznej schodów, podestów i pochylni oraz kolorystyki i materiału wykończenia elewacji,

b) rozmiarów i podziałów witryn oraz ich kolorystyki;

3) wkomponowanie formy i rozmiarów witryn w układ elewacji.

3. W zakresie lokalizacji elementów technicznego wyposażenia budynków, tj. urządzeń i instalacji: wentylacyjnych, klimatyzacyjnych, służących do pozyskiwania energii z promieniowania słonecznego oraz anten satelitarnych:

1) ustala się umieszczanie urządzeń i instalacji wyłącznie na dachach oraz na elewacjach budynków – z wyjątkiem elewacji od strony przestrzeni publicznych;

2) dopuszcza się stosowanie zintegrowanych systemów fotowoltaicznych – bez ograniczeń.

4. Ustala się kształtowanie przestrzeni publicznych, budynków mieszkalnych wielorodzinnych, zamieszkania zbiorowego i użyteczności publicznej oraz ich otoczenia w sposób uwzględniający standardy projektowania uniwersalnego zapewniające powszechną dostępność, w tym osób ze szczególnymi potrzebami w zakresie uprzywilejowania ruchu pieszego, bezkolizyjnych przejść, rozwiązań jednopoziomowych, pozbawionych barier poziomych i pionowych przestrzeni komunikacyjnych i stosowania elementów orientacji przestrzennej.

5. Zakazuje się grodzenia terenów.

Rozdział 2.

Ochrona środowiska, przyrody i krajobrazu oraz kształtowanie krajobrazu

§ 8. 1. W zakresie kształtowania zieleni ustala się:

- 1) zagospodarowanie zielenią w formie kompozycji wielostopniowej (drzew, krzewów i roślin okrywowych);
- 2) kształtowanie rzeźby terenu umożliwiające retencjonowanie wód opadowych z wykorzystaniem takich form jak: niecki chłonne, oczka wodne, skupiska roślinności i inne, o których mowa w **§ 3 ust. 1 pkt 13**;
- 3) wkomponowanie w maksymalnym stopniu w projektowane zagospodarowanie istniejących drzew;
- 4) w przypadku budowy parkingów (nie dotyczy parkingów wielopoziomowych i w drogach publicznych) – zagospodarowanie terenu z uwzględnieniem zieleni w proporcji co najmniej 1 drzewo na 5 miejsc postojowych w obrębie parkingu lub po jego obrysie;
- 5) zagospodarowanie zielenią w pasach drogowych ulic:
 - a) z zastosowaniem gatunków drzew i krzewów odpowiednich do nasadzeń przyulicznych pod względem estetyki i odporności,
 - b) w miejscach wolnych od infrastruktury technicznej,
 - c) z zachowaniem zasad bezpieczeństwa ruchu drogowego i pieszych.

2. W odniesieniu do drzew wartościowych wskazanych do zachowania, tj. jesionu i kasztanowca, oznaczonych na rysunku planu:

- 1) ustala się:
 - a) utrzymanie terenu biologicznie czynnego wokół pnia, a w przypadku braku takiej możliwości, stosowanie nawierzchni przepuszczalnych,
 - b) wkomponowanie w projektowane zagospodarowanie;
- 2) dopuszcza się wycinkę drzew ze względów sanitarnych oraz zagrożenie ludzi lub mienia - **z zastrzeżeniem pkt 3**;
- 3) dopuszcza się wycinkę drzew, o których mowa w **ust. 2**, rosnących w liniach rozgraniczających dróg publicznych, ze względu na konieczność realizacji sieci i elementów infrastruktury technicznej, względy sanitarne oraz zagrożenie ludzi lub mienia.

3. W zakresie kształtowania zieleni urządzonej towarzyszącej zabudowie mieszkaniowej wielorodzinnej oraz na części terenu wyznaczonej linią wydzielenia wewnętrznego „ZP”:

- 1) ustala się:
 - a) kształtowanie zagospodarowania z uwzględnieniem zasady ogólnej dostępności oraz ciągłości powiązań przestrzennych z przyległymi przestrzeniami publicznymi,
 - b) zagospodarowanie zielenią w zróżnicowanej formie i kompozycji (np. drzew, krzewów i roślin okrywowych) o wysokim stopniu bioróżnorodności,
 - c) wkomponowanie w projektowane zagospodarowanie istniejących drzew, przy szczególnym uwzględnieniu drzew wartościowych wskazanych do zachowania,
 - d) kształtowanie nawierzchni utwardzonych uwzględniające:
 - istniejące i projektowane ciągi piesze oraz przyległe przestrzenie publiczne,
 - standardy projektowania, o których mowa w **§ 6 ust. 5 pkt 1 lit. c**, zapewniające powszechną dostępność, w tym potrzeby osób z ograniczeniami mobilności i percepcji,
 - e) zachowanie określonego w ustaleniach szczegółowych udziału powierzchni biologicznie czynnej;
- 2) dopuszcza się lokalizację:
 - a) ścieżek spacerowych, ciągów pieszych, nawierzchni utwardzonych,
 - b) oświetlenia o zharmonizowanym charakterze,

- c) akcentów plastycznych, rzeźb, fontann itp.,
 - d) sieci, obiektów i urządzeń infrastruktury technicznej,
 - e) stojaków na rowery;
- 3) zakazuje się, na części terenu wyznaczonej linią wydzielenia wewnętrznego „ZP”, lokalizacji:
- a) kondygnacji podziemnych,
 - b) pochylni z wjazdem do parkingu podziemnego.

§ 9. W zakresie gospodarki odpadami ustala się prowadzenie zagospodarowania odpadów w oparciu o plan gospodarki odpadami.

§ 10. 1. W zakresie ochrony przed hałasem dopuszczalny poziom hałasu ustala się na całym obszarze objętym planem – jak dla terenów w strefie śródmiejskiej miast powyżej 100 tys. mieszkańców, z zastrzeżeniem **ust. 2.**

2. W budynkach mieszkalnych i usługowych z zakresu oświaty, opieki społecznej ustala się zapewnienie wymagań dotyczących zabezpieczenia budynków przed hałasem, np. poprzez zastosowanie materiałów elewacyjnych, stolarki okiennej i drzwiowej o odpowiedniej izolacyjności akustycznej oraz ścian kurtynowych.

Rozdział 3.

Ochrona dziedzictwa kulturowego i zabytków oraz dóbr kultury współczesnej

§ 11. Na obszarze objętym planem nie występują zabytki archeologiczne, zabytki nieruchome wpisane do rejestru zabytków, ujęte w gminnej ewidencji zabytków oraz dobra kultury współczesnej.

§ 12. W przypadku odkrycia, podczas prowadzenia robót budowlanych lub ziemnych, przedmiotu, co do którego istnieje przypuszczenie, że jest on zabytkiem, należy wstrzymać wszelkie roboty mogące uszkodzić lub zniszczyć odkryty przedmiot, zabezpieczyć ten przedmiot i miejsce jego odkrycia oraz niezwłocznie zawiadomić o tym odpowiednie wojewódzkie służby konserwatorskie lub Prezydenta Miasta Białegostoku.

Rozdział 4.

Wymagania wynikające z potrzeb kształtowania przestrzeni publicznych

§ 13. 1. Ustala się, że w skład przestrzeni publicznych wchodzi:

- 1) drogi publiczne;
- 2) część terenu oznaczonego symbolem **1MW,U** wyznaczona linią wydzielenia wewnętrznego „ZP”;
- 3) fragmenty terenów położone pomiędzy budynkami z usługami co najmniej w parterach a liniami rozgraniczającymi przestrzeni publicznych, o których mowa w **pkt 1.**

2. W zakresie kształtowania przestrzeni publicznych, o których mowa w **ust. 1 pkt 1 i 3:**

- 1) ustala się ich zagospodarowanie uwzględniające standardy powszechnej dostępności, w tym potrzeby osób z ograniczeniami mobilności i percepcji, a w szczególności w zakresie uprzywilejowania ruchu pieszego, bezkolizyjnych przejść, rozwiązań jednopoziomowych, elementów orientacji przestrzennej;
- 2) dopuszcza się lokalizację:
 - a) elementów systemu oznakowania SIMB,
 - b) oświetlenia,
 - c) rzeźb, fontann, akcentów architektonicznych i przestrzennych,
 - d) tymczasowych obiektów i instalacji przestrzennych oraz innych elementów wyposażenia przestrzeni miejskiej,
 - e) sieci, obiektów i urządzeń infrastruktury technicznej,
 - f) urządzeń technicznych obsługi miejskiego systemu transportowego i strefy płatnego parkowania oraz ogólnodostępnych stacji ładowania;
- 3) zakazuje się:
 - a) budowy budynków na terenie, o którym mowa w **ust. 1 pkt 1,**

b) lokalizacji obiektów budowlanych, w tym tymczasowych, niewymienionych w pkt 2.

3. Ustalenia szczegółowe dotyczące terenu, o którym mowa w ust. 1 pkt 2, zostały określone w § 8 ust. 3.

Rozdział 5.

Granice i sposoby zagospodarowania terenów lub obiektów podlegających ochronie, ustalonych na podstawie przepisów odrębnych, w tym terenów górniczych, a także narażonych na niebezpieczeństwo powodzi oraz zagrożonych osuwaniem się mas ziemnych, krajobrazów priorytetowych określonych w audycie krajobrazowym oraz w planach zagospodarowania województwa

§ 14. Na obszarze objętym planem nie występują tereny lub obiekty podlegające ochronie, ustalone na podstawie przepisów odrębnych, w tym tereny górnicze, a także narażone na niebezpieczeństwo powodzi oraz zagrożone osuwaniem się mas ziemnych, krajobrazów priorytetowych określonych w audycie krajobrazowym oraz w planach zagospodarowania województwa.

Rozdział 6.

Szczegółowe zasady i warunki scalania i podziału nieruchomości objętych planem miejscowym

§ 15. 1. Na obszarze objętym planem nie wyznacza się obszarów do scalenia i podziału nieruchomości.

2. Nie ustala się minimalnej i maksymalnej wielkości działek uzyskiwanej w wyniku podziału nieruchomości.

3. Dopuszcza się podziały geodezyjne oraz łączenie działek służące poprawie warunków zagospodarowania.

4. Zakazuje się podziałów w celu wydzielenia garaży, budynków gospodarczych oraz tymczasowych obiektów budowlanych.

Rozdział 7.

Szczególne warunki zagospodarowania terenów oraz ograniczenia w ich użytkowaniu, w tym zakaz zabudowy

§ 16. Na terenie objętym planem ustala się ograniczenie wysokości budynków, budowli oraz instalacji i urządzeń technicznych, w tym lokalizowanych na dachach budynków - **do rzędnej 196 m n.p.m.**

§ 17. 1. **Na całym obszarze objętym planem zakazuje się lokalizacji:**

1) obiektów obsługi komunikacji:

a) stacji paliw płynnych i gazowych,

b) stacji obsługi pojazdów, lakierni, myjni,

c) warsztatów: samochodowych, mechanicznych, wulkanizacyjnych i naprawczych;

2) warsztatów stolarskich, ślusarskich i kamieniarskich;

3) usług pogrzebowych, wyrobu trumien i nagrobków oraz spalarni i spopielarni zwłok;

4) garaży typu „blaszak”;

5) tymczasowych obiektów budowlanych – z zastrzeżeniem ustaleń szczegółowych oraz obiektów wymienionych w § 8 ust. 3 pkt 2 i § 13 ust. 2 pkt 2.

2. Na całym obszarze objętym planem zakazuje się gospodarowania odpadami tj. działalności polegającej na zbieraniu, przetwarzaniu, odzysku oraz magazynowaniu i składowaniu odpadów.

§ 18. 1. Ustala się następujące **strefy techniczne wzdłuż infrastruktury technicznej ogólnomiejskiej o następujących szerokościach:**

1) dla sieci telekomunikacyjnej, wodociągowej i kanalizacji sanitarnej – określonej przez rzut pionowy zewnętrznego obrysu elementów sieci na powierzchnię terenu;

2) dla sieci kanalizacji deszczowej oraz cieków skanalizowanych (obustronnie od osi):

a) o średnicy od Dn 200 do Dn 300 włącznie – 2,0 m,

b) o średnicy od Dn 301 do Dn 400 włącznie – 3,0 m,

- c) o średnicy większej od Dn 400 – 4,0 m;
- 3) dla kanałów sieci ciepłowniczych – 2,0 m od krawędzi kanału, komory ciepłowniczej lub innych obiektów budowlanych związanych z funkcjonowaniem sieci ciepłowniczej;
- 4) dla linii elektroenergetycznych:
 - a) średniego napięcia 15kV kablowych – 0,5 m (obustronnie od linii),
 - b) średniego napięcia 15kV napowietrznych (obustronnie od osi linii napowietrznej):
 - dla przewodów izolowanych - 5 m,
 - dla przewodów nieizolowanych - 7 m.

2. W strefach technicznych, o których mowa w ust. 1:

- 1) nakazuje się zagospodarowanie terenu w sposób umożliwiający zapewnienie dostępu do ogólnomiejskich sieci infrastruktury technicznej;
- 2) dopuszcza się lokalizację obiektów budowlanych przy zastosowaniu rozwiązań technicznych gwarantujących bezpieczne użytkowanie sieci oraz bezpieczną budowę i użytkowanie lokalizowanego obiektu.

3. W odniesieniu do sieci gazowych obowiązują ograniczenia w zagospodarowaniu terenu na podstawie przepisów odrębnych w sprawie warunków technicznych, jakim powinny odpowiadać sieci gazowe i ich usytuowanie.

§ 19. 1. W zakresie obrony cywilnej ustala się:

- 1) w okresie podwyższonej gotowości obronnej państwa lub wystąpienia innego zagrożenia:
 - a) adaptację, na potrzeby budowli ochronnych, pomieszczeń takich jak: garaże, magazyny, parkingi podziemne, piwnice - położonych najniższych kondygnacjach budynków:
 - mieszkalnych wielorodzinnych od 20 mieszkań,
 - usługowych z zakresu użyteczności publicznej powyżej 15 pracowników,
 - b) uwzględnienie rezerwy terenu pod budowę ukryć doraźnych - wolno stojących, np. szczelin p/lotniczych - w przypadku budynków bez podpiwniczenia;
- 2) lokalizację awaryjnych ujęć wody pitnej – ze studni awaryjnej o wydajności min. 7,5 l na osobę/dobę i promieniu dościa od budynków mieszkalnych nie większym niż 800 m, zlokalizowanej przy ul. Kardynała Stefana Wyszyńskiego 4-4B (poza granicami planu);
- 3) alarmowanie mieszkańców w przypadku zagrożenia – przez syrenę alarmową istniejącą o zasięgu słyszalności minimum 300 m, zlokalizowaną przy ul. Kardynała Stefana Wyszyńskiego 1 (poza granicami planu);
- 4) trasy ewakuacji ludności – ulicami: Oskara Sosnowskiego i ul. Kardynała Stefana Wyszyńskiego;
- 5) dostosowanie stacji transformatorowych do systemu wygaszania oświetlenia zewnętrznego.

2. Przy projektowaniu i realizacji obiektów budowlanych zaliczanych do kategorii zagrożenia ludzi na obszarze objętym planem należy zapewnić m.in. awaryjne zasilanie z agregatów prądotwórczych lub UPS, zgodnie z wymaganiami przepisów szczególnych.

3. Nie ustala się tras przejazdów pojazdów z materiałami niebezpiecznymi.

§ 20. Przy projektowaniu i realizacji obiektów budowlanych zaliczanych do kategorii zagrożenia ludzi na obszarze objętym planem należy zapewnić m.in. wymagania w zakresie dojazdów pożarowych oraz zaopatrzenia w wodę do celów przeciwpożarowych, zgodnie z wymaganiami przepisów szczególnych.

Rozdział 8.

Zasady modernizacji, rozbudowy i budowy systemów komunikacji

§ 21. 1. Teren oznaczony na rysunku planu symbolem 1KD-D (ul. Grunwaldzka) przeznaczają się pod drogę publiczną wraz z infrastrukturą techniczną oraz zielenią urządzoną.

2. Ustala się obsługę komunikacyjną obszaru objętego planem poprzez:

- 1) ulice układu podstawowego: Oskara Sosnowskiego i Kardynała Stefana Wyszyńskiego położone poza granicami planu;
- 2) ulicę układu obsługującego: **1KD-D**.

3. Ustala się przebieg tras komunikacji zbiorowej ulicami układu podstawowego położonymi poza granicami planu.

4. Ustala się następującą klasyfikację i parametry techniczne drogi publicznej **1KD-D** – ulica klasy dojazdowej o przekroju 1/2 pasy ruchu.

5. Szerokość dróg publicznych w liniach rozgraniczających ustala się według odczytu geometrycznego na rysunku planu.

6. Dla terenu, o którym mowa w ust. 2 pkt 2, ustala się stawkę procentową służącą naliczeniu jednorazowej opłaty z tytułu wzrostu wartości nieruchomości w związku z uchwaleniem - planu 0 % (słownie: zero procent).

§ 22. 1. Ustala się następujące minimalne wskaźniki urządzania miejsc postojowych dla samochodów w granicach działki budowlanej, w tym miejsc postojowych przeznaczonych na parkowanie pojazdów zaopatrzonych w kartę parkingową:

- 1) zabudowa mieszkaniowa wielorodzinna – 1,0 miejsc postojowe na 1 mieszkanie;
- 2) zabudowa usługowa:
 - a) administracja, biura – 10 miejsc postojowych na 1000 m² powierzchni użytkowej,
 - b) handel – 15 miejsc postojowych na 1000 m² powierzchni użytkowej,
 - c) obiekty gastronomiczne – 10 miejsc postojowych na 100 miejsc konsumpcyjnych,
 - d) szkoły, przedszkola, żłobki – 10 miejsc postojowych na 100 zatrudnionych,
 - e) opieka zdrowotna – 3 miejsca postojowe na 10 łóżek lub 5 miejsc postojowych na 1000 m² powierzchni użytkowej;
- 3) usługi inne niż wymienione w **pkt 2** – 10 miejsc postojowych na 1000 m² powierzchni użytkowej.

2. Ustala się, że do powierzchni użytkowej służącej obliczaniu ilości miejsc postojowych, nie wlicza się powierzchni użytkowej komunikacji, zapleczy magazynowych, zapleczy socjalnych oraz powierzchni projektowanych miejsc postojowych wbudowanych.

§ 23. Ustala się następujące minimalne wskaźniki urządzenia miejsc postojowych dla rowerów w granicach działki budowlanej:

- 1) zabudowa mieszkaniowa wielorodzinna – 0,5 miejsca postojowego na 1 mieszkanie, z czego minimum 20 % należy zrealizować w formie ogólnodostępnej w poziomie terenu;
- 2) zabudowa usługowa wymieniona w **§ 22 ust. 1 pkt 2 i 3** – 0,5 miejsca postojowego na 100 m² powierzchni użytkowej.

Rozdział 9.

Zasady modernizacji, rozbudowy i budowy systemów infrastruktury technicznej

§ 24. 1. W zakresie lokalizacji i określania parametrów infrastruktury technicznej ogólnomiejskiej oraz infrastruktury zlokalizowanej na terenach przestrzeni publicznych:

- 1) ustala się:
 - a) zasady lokalizacji i rodzaje infrastruktury zgodnie ze schematami infrastruktury technicznej i zasadami rozrządu określonymi na rysunku planu,
 - b) dostosowanie parametrów projektowanej infrastruktury technicznej do przewidywanego pełnego zainwestowania na terenach objętych ustaleniami planu, z uwzględnieniem przewidywanych potrzeb przesyłu mediów w obszarze obsługiwanym przez tę infrastrukturę (np. zlewni, obszaru zasilania);
- 2) dopuszcza się:

- a) likwidację lub przebudowę istniejącej infrastruktury technicznej, pod warunkiem zastosowania rozwiązań określonych w **lit. b-e**,
- b) zmianę lokalizacji infrastruktury technicznej określonej w **pkt 1 lit. a**, pod warunkiem zachowania zasad rozrządu infrastruktury określonych na rysunku planu,
- c) zmianę przedstawionych na rysunku planu zasad rozrządu, o których mowa w **pkt 1 lit. a**, pod warunkiem opracowania nowych zasad rozrządu, z uwzględnieniem wszystkich rodzajów sieci przedstawionych na rysunku planu,
- d) lokalizację infrastruktury nieuwzględnionej w rozrządzie, pod warunkiem opracowania nowych zasad rozrządu i zachowania priorytetu lokalizacji infrastruktury technicznej ogólnomiejskiej przedstawionej na rysunku planu,
- e) stosowanie innych schematów zaopatrzenia w wodę, energię i gaz oraz odprowadzenia ścieków sanitarnych i wód opadowych, o których mowa w **pkt 1 lit. a**, pod warunkiem uwzględnienia wszystkich terenów zgodnie z ustaleniami planu.

2. Dopuszcza się lokalizację infrastruktury technicznej na terenach innych niż wymienione w **ust. 1** – z uwzględnieniem zasad zagospodarowania tych terenów określonych w ustaleniach planu oraz zgodnie z przepisami odrębnymi.

§ 25. W zakresie zaopatrzenia w wodę:

1) ustala się:

- a) ogólnomiejską sieć wodociągową jako podstawowy system zaopatrzenia w wodę,
- b) zasilanie w wodę z ogólnomiejских sieci wodociągowych w ul. Kardynała Stefana Wyszyńskiego, Oskara Sosnowskiego oraz z innych istniejących i projektowanych ogólnomiejских sieci wodociągowych w sąsiednich ulicach;

2) dopuszcza się:

- a) zaopatrzenie w wodę z innych systemów wodociągowych, spełniających warunki dotyczące zbiorowego zaopatrzenia w wodę,
- b) korzystanie z własnych ujęć wody, zgodnie z zasadami zawartymi w przepisach Prawa wodnego.

§ 26. W zakresie odprowadzenia ścieków komunalnych:

1) ustala się:

- a) ogólnomiejską sieć kanalizacji sanitarnej jako podstawowy system odprowadzenia ścieków komunalnych,
- b) odprowadzenie ścieków do ogólnomiejских sieci kanalizacji sanitarnej w ulicach: 1KD-D (Grunwaldzka), Kardynała Stefana Wyszyńskiego oraz do innych istniejących i projektowanych ogólnomiejских sieci kanalizacji sanitarnej w sąsiednich ulicach;

2) dopuszcza się odprowadzenie ścieków do innych systemów kanalizacji sanitarnej spełniających warunki dotyczące zbiorowego odprowadzania ścieków, określone w przepisach o zbiorowym odprowadzeniu ścieków lub innych systemów zgodnie z przepisami odrębnymi.

§ 27. W zakresie odprowadzenia wód opadowych i roztopowych:

1) ustala się następujące odbiorniki wód opadowych i roztopowych:

- a) grunt, przy wykorzystaniu systemów retencji wody, o których mowa w **§ 3 ust. 1 pkt 13**,
- b) rzekę Białą, zlokalizowaną poza granicami planu, za pośrednictwem sieci kanalizacji deszczowej, drenażowej, cieków i rowów;

2) dopuszcza się odprowadzenie wód opadowych i roztopowych:

- a) do ogólnomiejской sieci kanalizacji deszczowej w ulicach: Kardynała Stefana Wyszyńskiego, Oskara Sosnowskiego oraz do innych istniejących i projektowanych ogólnomiejских sieci kanalizacji deszczowej w sąsiednich ulicach,

b) do lokalnych lub indywidualnych systemów odprowadzania wód opadowych.

§ 28. W zakresie zaopatrzenia w ciepło:

- 1) ustala się stosowanie lokalnych lub indywidualnych źródeł ciepła, wytwarzanego w procesach:
 - a) przetwarzania energii elektrycznej,
 - b) odzyskiwania energii (solarnej, gruntowej, wodnej lub zawartej w innych nośnikach),
 - c) spalania gazów opałowych, olejów opałowych niskosiarkowych,
 - d) wykorzystania ciepła z ogólnomiejskich sieci ciepłowniczych wodnych zlokalizowanych wzdłuż ulicy Oskara Sosnowskiego oraz z innych istniejących i projektowanych sieci ciepłowniczych w sąsiednich ulicach;
- 2) dopuszcza się stosowanie innych ogólnomiejskich systemów i czynników służących do przesyłania energii, niż określone w **pkt 1 lit. a i d.**

§ 29. W zakresie zaopatrzenia w paliwa gazowe:

- 1) ustala się:
 - a) ogólnomiejską sieć gazową jako podstawowy system zaopatrzenia w paliwa gazowe,
 - b) doprowadzenie gazu z ogólnomiejskich sieci gazowych w ulicach 1KD-D (Grunwaldzka), Kardynała Stefana Wyszyńskiego oraz z innych istniejących i projektowanych ogólnomiejskich sieci gazowych zlokalizowanych w sąsiednich ulicach;
- 2) dopuszcza się:
 - a) stosowanie gazów opałowych,
 - b) doprowadzenie gazu z innych systemów, spełniających warunki w zakresie zbiorowego zaopatrzenia w gaz określone w przepisach prawa energetycznego.

§ 30. W zakresie zaopatrzenia w energię elektryczną:

- 1) ustala się:
 - a) zasilanie w energię elektryczną odbiorców – z istniejących stacji transformatorowo-rozdzielczych WN/SN RPZ-3 głównego systemu zasilania miasta za pośrednictwem istniejących i projektowanych linii kablowych średniego napięcia 15 kV,
 - b) zasilanie projektowanych stacji transformatorowych 15/04 kV – za pośrednictwem projektowanych linii kablowych 15 kV wyprowadzonych od istniejących linii kablowych 15 kV i stacji transformatorowych 15/04 kV układu osiedlowej sieci rozdzielczej średniego napięcia,
 - c) dostawę energii elektrycznej do odbiorców – z istniejących stacji transformatorowych 15/04 kV wewnątrzowych zlokalizowanych na obszarze objętym planem, stacji transformatorowych 15/04 kV zlokalizowanych w bezpośrednim sąsiedztwie obszaru objętego planem oraz z projektowanych stacji transformatorowych 15/04 kV,
 - d) bezpośrednią dostawę energii elektrycznej do odbiorców ze stacji transformatorowych 15/04 kV istniejących i projektowanych – za pośrednictwem istniejących oraz projektowanych linii kablowych niskiego napięcia;
- 2) dopuszcza się:
 - a) przebudowę lub przeniesienie istniejących stacji transformatorowych 15/04 kV oraz linii średniego i niskiego napięcia kolidujących z planowanym zagospodarowaniem terenu,
 - b) zmianę ilości oraz lokalizacji projektowanych stacji transformatorowych 15/04 kV i projektowanych linii kablowych w granicach planu (przedstawiona na rysunku planu ich lokalizacja ma charakter orientacyjny),
 - c) zasilanie energią elektryczną wytwarzaną z odnawialnych źródeł energii – z **zastrzeżeniem § 7 ust. 3.**

§ 31. 1. Ustala się obsługę telekomunikacyjną w zakresie:

- 1) urządzeń telekomunikacyjnych stacjonarnych – za pośrednictwem istniejących i projektowanych sieci kanalizacji telefonicznej magistralnej oraz kanalizacji i kabli doziemnych rozdzielczych;
 - 2) urządzeń teletechnicznych (internet, telewizja kablowa itp.) – za pośrednictwem sieci kanalizacji i kabli doziemnych;
 - 3) łączności bezprzewodowej telefonii i internetu – z istniejących stacji bazowych telefonii cyfrowej zlokalizowanych poza granicami planu oraz projektowanych stacji bazowych telefonii cyfrowej i internetowych lokalizowanych na istniejących i projektowanych budynkach.
2. Zakazuje się lokalizacji masztów i wież wolno stojących (tj. nie umieszczanych na budynkach).

Rozdział 10.

Sposób i termin tymczasowego zagospodarowania, urządzania i użytkowania terenów

§ 32. Jeżeli istniejące zagospodarowanie terenu jest niezgodne z ustalonym w planie, dopuszcza się użytkowanie terenów zgodnie ze stanem istniejącym do czasu realizacji ustaleń planu.

DZIAŁ III.

USTALENIA SZCZEGÓŁOWE PLANU

§ 33. 1. Teren oznaczony na rysunku planu symbolem **1MW,U** przeznaczony jest pod **zabudowę mieszkaniową wielorodzinną oraz usługową** wraz z obiektami i urządzeniami towarzyszącymi oraz zielenią urządzoną.

2. Na terenie, o którym mowa w ust.1, usługi ustala się co najmniej w parterach budynków od strony przestrzeni publicznych ulic Kardynała Stefana Wyszyńskiego i Oskara Sosnowskiego, zgodnie z ustaleniami § 6 ust. 2.

3. Ustalenia ogólne obowiązujące dla terenu, o którym mowa w ust. 1, zostały określone w **dziale II**.

4. W zakresie zabudowy i zagospodarowania terenu, o których mowa w ust. 1, ustala się:

1) wskaźniki i parametry zagospodarowania:

- a) udział powierzchni zabudowy – maksimum 75 %,
- b) nadziemna intensywność zabudowy – od 0 do 6,0,
- c) intensywność zabudowy – maksimum 7,5,

d) udział powierzchni biologicznie czynnej – minimum 15 %, w tym co najmniej 80 % części terenu wyznaczonej linią wydzielenia wewnętrznego „ZP” w formie zieleni urządzonej,

e) wysokość zabudowy:

- na części terenu wyznaczonej linią wydzielenia wewnętrznego „A” – maksimum 35 m,
- na części terenu wyznaczonej linią wydzielenia wewnętrznego „B” – maksimum 25 m,
- na części terenu wyznaczonej linią wydzielenia wewnętrznego „C” – maksimum 20 m,

f) dachy:

- płaskie,
- w przypadku rozbudowy budynków istniejących posiadających inną geometrię dachu – płaskie lub o geometrii dachu takiej, jak w budynku istniejącym,

g) miejsca do parkowania – zgodnie z § 22 i § 23;

2) obsługę komunikacyjną – zgodnie z § 21 ust. 2;

3) wycofanie trzech najwyższych kondygnacji nadziemnych na części terenu wyznaczonej linią wydzielenia wewnętrznego „A” od strony ulic Oskara Sosnowskiego i Kardynała Stefana Wyszyńskiego – o co najmniej 2,0 m względem niższych kondygnacji budynku;

4) zagospodarowanie strefy wejścia do lokali usługowych – z uwzględnieniem § 7 ust. 2;

5) zagospodarowanie terenu z wkomponowaniem drzew wartościowych wskazanych do zachowania – zgodnie z § 8 ust. 2;

- 6) zagospodarowanie części terenu wyznaczonej linią wydzielenia wewnętrznego „ZP” – z uwzględnieniem ustaleń § 8 ust. 3;
- 7) zagospodarowanie części terenu położonych pomiędzy ścianą budynku a linią rozgraniczającą otaczających ulic jako spójnej przestrzeni pod względem wizualnym i funkcjonalno-przestrzennym, poprzez:
- a) dostosowanie (zrównanie) rzędnych wysokościowych terenu (powierzchni posadzki) z rzędnymi wysokościowymi bezpośrednio przyległych przestrzeni publicznych,
 - b) zharmonizowanie zastosowanego materiału w zakresie koloru i układu, z kontynuacją wzoru posadzki – odpowiednio od ulic Kardynała Stefana Wyszyńskiego, Oskara Sosnowskiego i Grunwaldzkiej.
5. Dla terenu, o którym mowa w ust. 1, ustala się stawkę procentową służącą naliczeniu jednorazowej opłaty z tytułu wzrostu wartości nieruchomości w związku z uchwaleniem planu – 30 % (słownie: trzydzieści procent).

DZIAŁ IV. PRZEPISY KOŃCOWE

§ 34. Wykonanie uchwały powierza się Prezydentowi Miasta Białegostoku.

§ 35. W zakresie uregulowanym niniejszą uchwałą traci moc uchwała Nr XLVI/526/05 Rady Miejskiej Białegostoku z dnia 29 sierpnia 2005 r. w sprawie miejscowego planu zagospodarowania przestrzennego w rejonie ulic Boh. Monte Cassino, Dąbrowskiego i Krakowskiej w Białymstoku (Dz. Urz. Woj. Podlaskiego Nr 209, poz. 2381), zmieniona uchwałą Nr LIII/680/10 Rady Miejskiej Białegostoku z dnia 22 marca 2010 r. (Dz. Urz. Woj. Podlaskiego Nr 71, poz. 1090).

§ 36. Uchwała wchodzi w życie po upływie 14 dni od dnia ogłoszenia w Dzienniku Urzędowym Województwa Podlaskiego.

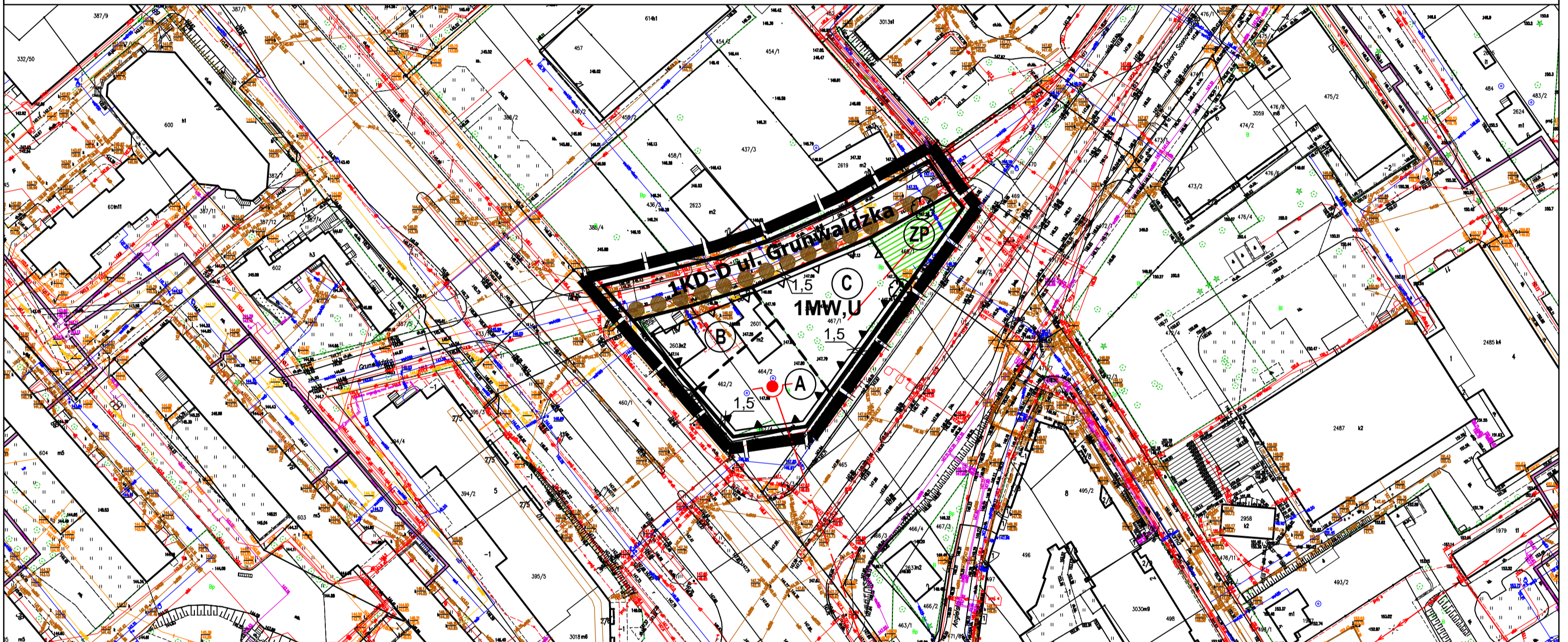
**PRZEWODNICZĄCA
RADY**

Katarzyna Jamróż

Załącznik Nr 1 do uchwały Nr III/32/24
Rady Miasta Białystok
z dnia 23 maja 2024 r.

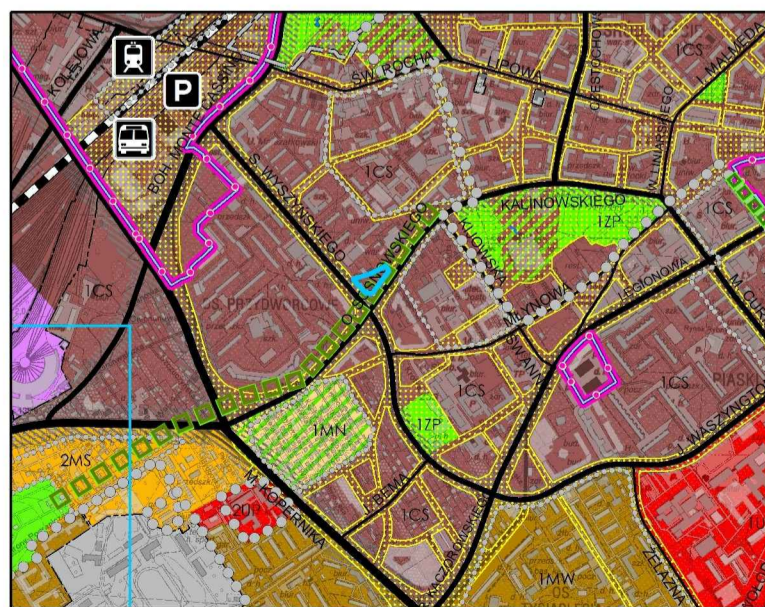
MIEJSCOWY PLAN ZAGOSPODAROWANIA PRZESTRZENNEGO CZĘŚCI OSIEDLA PRZYDWORCOWE W BIAŁYMSTOKU W REJONIE ULIC OSKARA SOSNOWSKIEGO I KARD. STEFANA WYSZYŃSKIEGO - ETAP I

SKALA 1: 1000

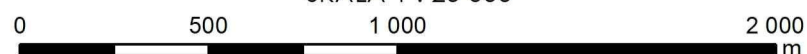


WYRYS ZE STUDIUM UWARUNKWAŃ I KIERUNKÓW ZAGOSPODAROWANIA PRZESTRZENNEGO MIASTA BIAŁEGOSTOKU

uchwalonego uchwałą nr XII/165/19 Rady Miasta Białystok z dnia 18 czerwca 2019 r.,
zmienionego uchwałą nr LXXVII/1079/23 Rady Miasta Białystok z 18 grudnia 2023 r.



SKALA 1 : 20 000



ELEMENTY STRUKTURY FUNKCJONALNO-PRZESTRZENNEJ

1ZP Oznaczenie jednostki strukturalnej i kategorii terenu
(1 - Śródmieście, 2 - Południe, 3 - Zachód, 4 - Wschód)

Podstawowe przestrzenie publiczne

OBSZARY URBANIZACJI - KATEGORIE TERENÓW

CS Tereny centrum śródmiejskiego

OCHRONA I KSZTAŁTOWANIE ŚRODOWISKA

OBSZARY UZUPEŁNIAJĄCE FUNKCJONOWANIE SYSTEMU PRZYRODNICZEGO

Łączniki systemu przyrodniczego

ELEMENTY SYSTEMU TRANSPORTOWEGO

Z - ulice zbiorcze

Korytarze ulic

Granica obszaru objętego planem

OZNACZENIA:

- OZNACZENIE GRAFICZNE GRANICY PLANU
- RZECZYWISTA GRANICA PLANU
- LINIE ROZGRANICZAJĄCE
- LINIE ZABUDOWY NIEPRZEKACZALNE
- LINIE ZABUDOWY OBOWIĄZUJĄCEJ
- LINIE WYDZIELENIA WEWNĘTRZNEGO WRAZ Z SYMBIEM
- OSIE KOMPZYCYJNE I WIDOKOWE
- AKCENT ARCHITEKTONICZNY
- GŁÓWNE CIĄGI PIESZE
- DRZEWA WARTOŚCIOWE WSKAZANE DO ZACHOWANIA
- WYDZIELENIE WEWNĘTRZNE "ZP" - ZIELEŃ URZĄDZONA

PRZEZNACZENIE TERENÓW:

- MW** - ZABUDOWA MIESZKANIOWA WIELORODZINNA
- U** - ZABUDOWA USŁUGOWA
- KD** - DROGI PUBLICZNE

Załącznik Nr 2 do uchwały Nr III/32/24
Rady Miasta Białystok
z dnia 23 maja 2024 r.

**Sposób rozpatrzenia uwag do projektu miejscowego planu zagospodarowania przestrzennego
części osiedla Przydworcowe w Białymstoku w rejonie ulic Oskara Sosnowskiego
i Kard. Stefana Wyszyńskiego - etap I**

Na podstawie art. 20 ust. 1 oraz art. 18 ustawy z dnia 27 marca 2003 r. o planowaniu i zagospodarowaniu przestrzennym (Dz. U. z 2023 r. poz. 977 z późn. zm.), w związku z art. 67 ust. 3 ustawy z dnia 7 lipca 2023 r. o zmianie ustawy o planowaniu i zagospodarowaniu przestrzennym oraz niektórych innych ustaw (Dz. U. z 2023 r. poz. 1688) oraz art. 39 ust. 1 i art. 40 ustawy z dnia 3 października 2008 r. o udostępnianiu informacji o środowisku i jego ochronie, udziale społeczeństwa w ochronie środowiska oraz o ocenach oddziaływania na środowisko (Dz. U. z 2023 r. poz. 1094 z późn. zm.) rozstrzyga się, co następuje:

Nie uwzględniono uwag dotyczących:

- 1) przeznaczenia terenu oznaczonego symbolem 1MW,U pod zieleń urządzoną (park kieszonkowy), bez możliwości zabudowy;
- 2) objęcia ochroną większej liczby drzew na terenie oznaczonym symbolem 1MW,U;
- 3) objęcia ochroną większej liczby drzew na obszarze w granicach projektu planu;
- 4) objęcia ochroną co najmniej 15 dużych drzew na obszarze w granicach projektu planu;
- 5) objęcia ochroną wszystkich drzew na obszarze w granicach projektu planu;
- 6) przeznaczenia terenu oznaczonego symbolem 1MW,U pod zabudowę usługową (osiedlowa przychodnia POZ lub sklep osiedlowy), bez możliwości realizacji zabudowy mieszkaniowej wielorodzinnej z zachowaniem wydzielenia wewnętrznego „ZP”;
- 7) zachowania ustaleń obowiązującego miejscowego planu zagospodarowania przestrzennego w dotychczasowym stanie tj. zaniechania realizacji ustaleń projektu planu na terenie oznaczonym symbolem 1MW,U;
- 8) ustalenia wysokości zabudowy na częściach terenu 1MW,U wyznaczonych liniami wydzielenia wewnętrznego „A” i „B” – maksimum 6 kondygnacji (zabudowa o analogicznej wysokości jak po przeciwnej stronie ulicy Wyszyńskiego 10), a na części terenu 1MW,U wyznaczonej linią wydzielenia wewnętrznego „C” – maksimum 15 m;
- 9) ustalenia udziału powierzchni biologicznie czynnej - minimum 30 % na terenie oznaczonym symbolem 1MW,U;
- 10) zwiększenia udziału powierzchni biologicznie czynnej na terenie oznaczonym symbolem 1MW,U;
- 11) ustalenia udziału powierzchni biologicznie czynnej - minimum 40 % na terenie oznaczonym symbolem 1MW,U;
- 12) wprowadzenia zakazu budowy garaży podziemnych na terenie oznaczonym symbolem 1MW,U;
- 13) nieuwzględniania w projekcie planu badań warunków gruntowo-wodnych przeprowadzonych na nieruchomościach położonych w granicach projektu planu – etap I;
- 14) wykonania badania terenowego w zakresie fauny (wróbel, kopciuszek, pełzacz ogrodowy, pleszka ogrodowa, rudzik, drozd śpiewak, szczygieł, kos, dzwoniec, czyż, puszczyk, nietoperze oraz jeże będące pod ochroną) na terenie oznaczonym symbolem 1MW,U.

Załącznik Nr 3 do uchwały Nr III/32/24
Rady Miasta Białystok
z dnia 23 maja 2024 r.

Sposób realizacji oraz zasady finansowania zapisanych w miejscowym planie zagospodarowania przestrzennego części osiedla Przydworcowe w Białymstoku w rejonie ulic Oskara Sosnowskiego i Kard. Stefana Wyszyńskiego - etap I

Na podstawie art. 20 ust. 1 ustawy z dnia 27 marca 2003 r. o planowaniu i zagospodarowaniu przestrzennym (Dz. U. z 2023 r. poz. 977 z późn. zm.), w związku z art. 67 ust. 3 ustawy z dnia 7 lipca 2023 r. o zmianie ustawy o planowaniu i zagospodarowaniu przestrzennym oraz niektórych innych ustaw (Dz. U. z 2023 r. poz. 1688) stwierdza się, że na terenie objętym planem nie przewiduje się realizacji inwestycji z zakresu infrastruktury technicznej należących do zadań własnych Gminy Białystok, które będą finansowane ze środków własnych Gminy Białystok z wykorzystaniem funduszy unijnych oraz środków zewnętrznych.

Załącznik Nr 4 do uchwały Nr III/32/24

Rady Miasta Białystok

z dnia 23 maja 2024 r.

Zalacznik4.xml

Dane przestrzenne miejscowego planu zagospodarowania przestrzennego

Na podstawie art. 67a ust. 3 i 5, ustawy z dnia 27 marca 2003 r. o planowaniu i zagospodarowaniu przestrzennym (Dz. U. z 2023 r. poz. 977 z późn. zm.), w związku z art. 67 ust. 3 ustawy z dnia 7 lipca 2023 r. o zmianie ustawy o planowaniu i zagospodarowaniu przestrzennym oraz niektórych innych ustaw (Dz. U. z 2023 r. poz. 1688), utworzono dane przestrzenne dla planu stanowiące załącznik w postaci cyfrowej do uchwały i obejmujące: lokalizację przestrzenną obszaru objętego aktem w postaci wektorowej w obowiązującym państwowym systemie odniesień przestrzennych, atrybuty zawierające informacje o akcie, część graficzną aktu w postaci cyfrowej reprezentacji z nadaną georeferencją w obowiązującym państwowym systemie odniesień przestrzennych.