



# DZIENNIK URZĘDOWY

## WOJEWÓDZTWA PODLASKIEGO

---

Białystok, dnia 27 września 2023 r.

Poz. 4922

### UCHWAŁA NR 307/XLV/23 RADY GMINY WYSOKIE MAZOWIECKIE

z dnia 21 września 2023 r.

#### **zmieniająca uchwałę Rady Gminy Wysokie Mazowieckie w sprawie uchwalenia zmiany miejscowego planu zagospodarowania przestrzennego dla terenów miejscowości Brzóska-Falki obejmującej południowo- zachodnią część terenów miejscowości Brzóska-Falki**

Na podstawie art. 18 ust. 2 pkt 5 ustawy z dnia 8 marca 1990 r. o samorządzie gminnym (Dz.U. 2023 r. poz. 40, 572) oraz art. 20 ust. 1 w związku z art. 27 ustawy z dnia 27 marca 2003 r. o planowaniu i zagospodarowaniu przestrzennym (Dz.U. z 2023 r. poz. 977), w związku z uchwałą Nr 173/XXVI/21 Rady Gminy Wysokie Mazowieckie z dnia 14 września 2021 roku w sprawie przystąpienia do sporządzenia zmiany miejscowego planu zagospodarowania przestrzennego dla terenów miejscowości Brzóska-Falki obejmującej południowo- zachodnią część terenów miejscowości Brzóska-Falki, Rada Gminy Wysokie Mazowieckie stwierdzając, że niniejsza zmiana planu nie narusza ustaleń Studium uwarunkowań i kierunków zagospodarowania przestrzennego gminy Wysokie Mazowieckie przyjętego uchwałą Rady Gminy Wysokie Mazowieckie Nr 55/VII/11 z dnia 24 czerwca 2011 r. ze zmianą<sup>1)</sup>, uchwała, co następuje:

§ 1. W uchwale nr 25/IV/19 Rady Gminy Wysokie Mazowieckie z dnia 11 marca 2019 r. w sprawie uchwalenia zmiany miejscowego planu zagospodarowania przestrzennego dla terenów miejscowości Brzóska-Falki (Dz.U. Woj. Podlaskiego z 2019 r. poz. 1879) wprowadza się następujące zmiany:

1) w §2 w ust. 1:

a) w pkt. 16 kropkę zastępuje się średnikiem,

b) po pkt. 16 dodaje się pkt 17 w brzmieniu:

„17) dachu płaskim – należy przez to rozumieć dach będący równocześnie stropem nad ostatnią kondygnacją budynku, o nachyleniu połąci dachowej nie przekraczającym 12 stopni.”;

2) w §5 w ust. 1:

a) w pkt. 20 kropkę zastępuje się średnikiem,

b) po pkt. 20 dodaje się pkt 21 w brzmieniu:

„21) Up – teren usług publicznych.”;

3) w §8 w ust. 2 po pkt. 2 dodaje się pkt 2a w brzmieniu:

„2a) obowiązek traktowania terenu usług publicznych Up jako tereny przeznaczone pod budynki związane ze stałym lub czasowym pobytem dzieci i młodzieży.”;

4) w §10 w ust. 2:

---

<sup>1)</sup> Studium uwarunkowań i kierunków zagospodarowania przestrzennego gminy Wysokie Mazowieckie zostało zmienione uchwałą Nr 129/XIX/20 Rady Gminy Wysokie Mazowieckie z dnia 30 listopada 2020 r.

- a) w pkt. 5 kropkę zastępuje się średnikiem,
- b) po pkt. 5 dodaje się pkt 6 w brzmieniu:  
„6) teren usług publicznych Up.”;
- 5) w §11:
- a) w ust. 1:
- pkt. 1 lit. c otrzymuje brzmienie:  
„c) dla budynków na terenach Up , dla budynków produkcyjnych i gospodarczych na terenach Ug oraz budynków na terenach KsU – 11 m.”,
  - w pkt. 3 w lit b po przecinku dodaje się wyrazy „przy czym dla zabudowy usługowej na terenie usług publicznych Up – nie więcej niż 75 m z nakazem widocznych podziałów szerokości elewacji (a w szczególności lokalne wycofanie lub wysunięcie fragmentu elewacji, zastosowanie detalu architektonicznego w formie ryzalitu, wykuszu) na fragmenty nie większe niż 25 m,”,
  - w pkt. 10 średnik zastępuje się przecinkiem i dodaje się wyrazy „chyba że ustalenia szczegółowe stanowią inaczej;”;
- b) w ust. 2 pkt 1 otrzymuje brzmienie:  
„1) ustala się obowiązek stosowania dachów symetrycznych, dwuspadowych lub naczółkowych o kącie nachylenia połaci dachowych od 30° do 45°, z uwzględnieniem pkt. 2 i 3, przy czym dopuszcza się dla budynków użyteczności publicznej stosowanie dachów płaskich;”;
- 6) w §13:
- a) w ust. 6 pkt 2 i 3 otrzymują brzmienie:
- „2) dopuszcza się realizację miejsc postojowych na terenach dróg publicznych lokalnych (KL) i dojazdowych (KD) wyłącznie przy terenach: zabudowy mieszkaniowej (MN-U, RM), zieleni parkowej i usług kultury (ZP-U) oraz usług publicznych (Up);
  - 3) ustala się realizację parkingów ogólnodostępnych na terenach 1 P i 2 P dla potrzeb terenu zieleni parkowej i usług kultury (2 ZP-U) i terenu usług publicznych (1 Up) oraz parkingu ogólnodostępnego na terenie 3 P;”;
- b) w ust. 7 w pkt 5 kropkę zastępuje się średnikiem i dodaje się pkt 6 w brzmieniu:  
„6) usługi publiczne - nie mniej niż 10 m.p. na 1000 m<sup>2</sup> p.uż. budynków lub pomieszczeń.”;
- 7) w §17:
- a) po ust. 5 dodaje się ust. 5a w brzmieniu:  
„5a. Ustala się przeznaczenie i zasady zagospodarowania terenu 1 Up:
- 1) przeznaczenie terenu: teren usług publicznych, dla którego:
    - a) ustala się przeznaczenie podstawowe: usługi publiczne z zakresu: oświaty – szkoły i przedszkola, ochrony zdrowia, pomocy społecznej, w tym placówki opiekuńczo-wychowawcze, żłobki, usługi kultury, sportu i rekreacji,
    - b) ustala się przeznaczenie dopuszczalne:
      - budowle służące realizacji spektakli teatralnych, filmowych, a także celom rozrywkowym, rekreacyjnym i sportowym wraz z urządzeniami infrastruktury technicznej, o łącznej powierzchni nieprzekraczającej 30% powierzchni terenu o symbolu 1 Up,
      - realizacja małych zbiorników wodnych,
      - zagospodarowanie dla potrzeb rekreacji, rozrywki i sportu, w tym ścieżki rowerowe, trasy spacerowe, urządzenia zabaw dla dzieci, urządzenia sportowe,
      - zieleń urządzona,
      - urządzenia i sieci infrastruktury technicznej;

- c) zakazuje się lokalizacji przedsięwzięć mogących znacząco oddziaływać na środowisko, dla których sporządzenie raportu o oddziaływaniu na środowisko jest obowiązkowe,
- 2) warunki zabudowy i zagospodarowania terenu oraz zasady ochrony i kształtowania ładu przestrzennego:
- a) dopuszcza się lokalizację garaży wyłącznie połączonych z budynkiem usługowym,
  - b) maksymalna wysokość zabudowy – wg par. 11 ust.1 pkt 1 i 2,
  - c) maksymalna wysokość budowli i obiektów małej architektury – wg par. 11 ust.1 pkt 9-11,
  - d) maksymalna powierzchnia zabudowy na działce budowlanej – 40%,
  - e) minimalny wskaźnik powierzchni biologicznie czynnej – 40%,
  - f) minimalna intensywność zabudowy na działce budowlanej – 0,01,
  - g) maksymalna intensywność zabudowy na działce budowlanej – 0,8,
  - h) maksymalna szerokość elewacji frontowej – 75 m z nakazem widocznych podziałów szerokości elewacji (a w szczególności lokalne wycofanie lub wysunięcie fragmentu elewacji, zastosowanie detalu architektonicznego w formie ryzalitu, wykuszu) na fragmenty nie większe niż 25 m,
  - i) usytuowanie obiektów budowlanych, linie zabudowy zgodnie z rysunkiem zmiany planu oraz wg par. 6 ust. 1 pkt 2,
  - j) minimalna powierzchnia nowo wydzielonych działek budowlanych - wg par. 11 ust.1 pkt 4,
  - k) kształtowanie i pokrycie dachów, wg par. 11 ust. 2;
- 3) zasady ochrony środowiska, przyrody i krajobrazu wg par. 8 ust.1,2 i 4;
- 4) ochrona przed zanieczyszczeniami terenu 1 U przylegającego do drogi głównej 1 KG – wg par. 8 ust. 3,
- 5) zasady ochrony krajobrazu kulturowego – wg par. 9 ust. 2;
- 6) zasady zagospodarowania miejsc i terenów publicznie dostępnych – wg par. 10;
- 7) zasady i warunki scalania i podziału nieruchomości, wg par. 7;
- 8) zasady obsługi terenu:
- a) obsługa komunikacyjna terenu od strony drogi publicznej 1 KL oraz 5 KD,
  - b) zasady lokalizowania miejsc postojowych i wskaźniki miejsc parkingowych – wg par. 13 ust. 6 i 7,
  - c) warunki obsługi w infrastrukturę techniczną – wg par. 14;
- 9) zakazuje się tymczasowego zagospodarowania terenów.”,
- b) w ust. 11 w pkt 2 lit c otrzymuje brzmienie:
- „c) maksymalna wysokość budowli – 5 m,”,
- c) ust. 14 otrzymuje brzmienie:
- „14. Ustala się przeznaczenie i zasady zagospodarowania terenów 2 ZP-U i 3 ZP-U:
- 1) przeznaczenie terenów: tereny zieleni parkowej i usług kultury, dla których ustala się:
- a) przeznaczenie podstawowe: zieleń urządzona parkowa,
  - b) przeznaczenie dopuszczalne:
    - budowle służące realizacji spektakli teatralnych, filmowych, a także celom rozrywkowym, rekreacyjnym i sportowym wraz z urządzeniami infrastruktury technicznej, o łącznej powierzchni nieprzekraczającej 30% powierzchni terenu o symbolu ZP-U,
    - realizacja małych zbiorników wodnych,

- zagospodarowanie dla potrzeb rekreacji, rozrywki i sportu, w tym ścieżki rowerowe, trasy spacerowe, urządzenia zabaw dla dzieci, urządzenia sportowe,
  - obiekty małej architektury, służące wzbogaceniu funkcji podstawowej,
  - urządzenia i sieci infrastruktury technicznej;
- 2) warunki zabudowy i zagospodarowania terenu oraz zasady ochrony i kształtowania ładu przestrzennego:
- a) zakazuje się realizacji zabudowy,
  - b) maksymalna wysokość budowli i obiektów małej architektury – wg par. 11 ust.1 pkt 9-11,
  - c) minimalny wskaźnik powierzchni biologicznie czynnej – 60%,
  - e) dopuszcza się lokalizację sezonowego obiektu tymczasowego o funkcji gastronomicznej, o maksymalnej powierzchni całkowitej – 15m<sup>2</sup> i wysokości 3,5m na terenach 2, 3 ZP-U;
- 3) zasady ochrony środowiska, przyrody i krajobrazu wg par. 8 ust. 1, 2, 4 i 5;
- 4) zasady ochrony krajobrazu kulturowego – wg par. 9 ust. 2;
- 5) zasady zagospodarowania miejsc i terenów publicznie dostępnych – wg par. 10 ust. 1-3;
- 6) zasady i warunki scalania i podziału nieruchomości, wg par. 7;
- 7) zasady obsługi terenu:
- a) obsługa komunikacyjna terenów:
    - 2 ZP-U - od strony drogi publicznej 1 KL,
    - 3 ZP-U - od strony drogi publicznej 4 KL,
  - b) zakazuje się lokalizowania miejsc postojowych dla samochodów na terenie 2 ZP-U; realizacja miejsc postojowych na terenach parkingów ogólnodostępnych 1 P i 2 P,
  - c) dopuszcza się lokalizację maksymalnie 5 miejsc postojowych na terenie 3 ZP-U,
  - d) warunki obsługi w infrastrukturę techniczną – wg par. 14;
- 8) zakazuje się tymczasowego zagospodarowania terenów.”;
- 8) w §19 w ust. 1 w pkt 4 średnik zastępuje się przecinkiem i dodaje się wyrazy „oraz Up;”;
- 9) na załączniku graficznym nr 1, o którym mowa w § 1 ust. 2 uchwały nr 25/IV/19 Rady Gminy Wysokie Mazowieckie z dnia 11 marca 2019 r. w sprawie uchwalenia zmiany miejscowego planu zagospodarowania przestrzennego dla terenów miejscowości Brzóska-Falki, wprowadza się następujące zmiany:
- a) dla działek oznaczonych numerami geodezyjnymi 183/3 i 184/4 obręb Brzóska-Falki zmienia oznaczenie graficzne rodzaju przeznaczenia terenu oznaczonego 1 ZP-U na 1 Up,
  - b) na terenie 1 Up zmienia się przebieg nieprzekraczalnych linii zabudowy,
  - c) na terenie 2 ZP-U dodaje się nieprzekraczalną linię zabudowy od strony północnej w odległości 4,0 m od północnej granicy działki oznaczonej numerem geodezyjnym 183/1 obręb Brzóska-Falki,
  - d) zmienia się przebieg oznaczenia graficznego cieków wodnych i zbiorników wodnych, zgodnie z wyznaczonymi na mapie konturami klasyfikacyjnymi W-RV i W-PsV,
  - e) w legendzie dodaje się oznaczenia graficzne wraz z opisem:
    - granice obszaru objętego zmianą planu,
    - rodzaj przeznaczenia terenu Up – teren usług publicznych.



§ 2. Granice obszaru objętego zmianą planu, określone w uchwale w sprawie przystąpienia do sporządzenia zmiany miejscowego planu zagospodarowania przestrzennego dla terenów miejscowości Brzóska-Falki obejmującej południowo- zachodnią część terenów miejscowości Brzóska-Falki, obejmują tereny oznaczone na rysunku zmiany miejscowego planu zagospodarowania przestrzennego dla terenów miejscowości Brzóska-Falki uchwalonej uchwałą Nr 25/IV/19 Rady Gminy Wysokie Mazowieckie z dnia 11 marca 2019 r. symbolami: 1 ZP-U, 2 ZP-U, 1 Pp oraz część terenu 1 KL położona na południe od północnej granicy działki ew. nr 129/3, przedstawiono na rysunku zmiany planu sporządzonym w skali 1: 2000.

§ 3. Załącznikami do uchwały są:

- 1) załącznik nr 1 - rysunek zmiany planu sporządzony w skali 1:2000;
- 2) załącznik nr 2 - rozstrzygnięcie o sposobie rozpatrzenia nieuwzględnionych uwag do projektu zmiany planu;
- 3) załącznik nr 3 - rozstrzygnięcie o sposobie realizacji, zapisanych w zmianie planu inwestycji z zakresu infrastruktury technicznej, które należą do zadań własnych gminy oraz o zasadach ich finansowania, zgodnie z przepisami o finansach publicznych;
- 4) załącznik nr 4 – dane przestrzenne zmiany miejscowego planu zagospodarowania przestrzennego obejmujące: lokalizację przestrzenną obszaru objętego aktem w postaci wektorowej w obowiązującym państwowym systemie odniesień przestrzennych, atrybuty zawierające informacje o akcie oraz część graficzną aktu w postaci cyfrowej reprezentacji z nadaną georeferencją w obowiązującym państwowym systemie odniesień przestrzennych – zapisane w formie elektronicznej.

§ 4. Wykonanie uchwały powierza się Wójtowi Gminy Wysokie Mazowieckie.

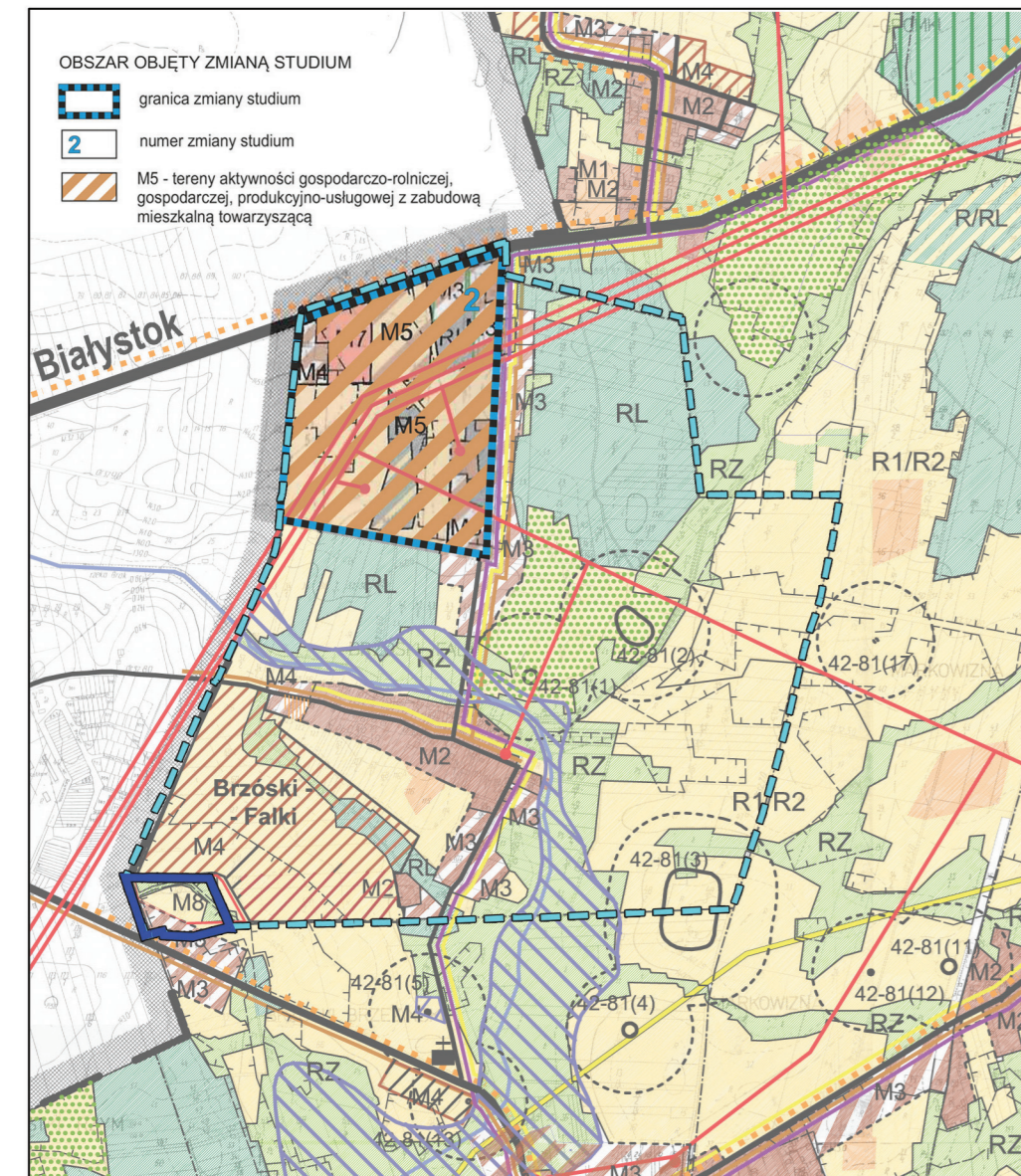
§ 5. Uchwała wymaga ogłoszenia w Dzienniku Urzędowym Województwa Podlaskiego i podlega opublikowaniu w Biuletynie Informacji Publicznej Gminy Wysokie Mazowieckie.

§ 6. Uchwała wchodzi w życie po upływie 14 dni od dnia jej ogłoszenia w Dzienniku Urzędowym Województwa Podlaskiego.

**Przewodniczący Rady  
Gminy**

***Sławomir Jan Misiewicz***





WYRYS ZE STUDIUM UWARUNKOWAŃ I KIERUNKÓW ZAGOSPODAROWANIA PRZESTRZENNEGO GMINY WYSOKIE MAZOWIECKIE  
zatwierdzonego Uchwałą Rady Gminy Wysokie Mazowieckie Nr 55/VIII/11 z dnia 24 czerwca 2011 r.  
zmienionego Uchwałą Rady Gminy Wysokie Mazowieckie Nr 129/XIX/20 z dnia 30 listopada 2020 r.

- obszar zmiany mpzp dla terenów miejscowości Brzóska-Falki obejmujący południowo- zachodnią część terenów miejscowości Brzóska-Falki
- granice zmiany mpzp dla terenów miejscowości Brzóska-Falki uchwalonej uchwałą nr 25/IV/19 Rady Gminy Wysokie Mazowieckie z dnia 11 marca 2019 r.

Zgodnie z art.16 ust.1 ustawy z dnia 27 marca 2003r. o planowaniu i zagospodarowaniu przestrzennym (Dz. U. z 2023 r. poz. 977) zmianę miejscowego planu zagospodarowania przestrzennego dla terenów miejscowości Brzóska-Falki obejmującą południowo- zachodnią część terenów miejscowości Brzóska-Falki sporządzono z wykorzystaniem urzędowej kopii mapy zasadniczej, poświadczonej za zgodność z oryginałem, wydanej z państwowego zasobu geodezyjnego i kartograficznego, zgodnie z zamówieniami: Ks. Robót GN.6621.5522.2021.

Wysokie Mazowieckie dn  
21.09.2023 r.

Diana Polkowska  
(podpis Głównego Projektanta Planu)

- OBSZARY I OBIEKTY OBJĘTE OCHRONĄ PRAWNĄ** wynikające z:
- OCHRONY ŚRODOWISKA PRZYRODNICZEGO**
- parki podworskie (Mazury)
  - pomniki przyrody
  - pomnik przyrody - aleja drzew, ze strefą ochronną
  - lasy grupy I-szej ochronne
- OCHRONY DOBR KULTURY**
- obszary objęte ochroną konserwatorską (Jabłonka Kociołna, Mazury, Ruś Stara)
  - obiekty sakralne wpisane do rejestru zabytków (Jabłonka, Ruś Stara, Mazury)
  - obiekty wpisane do rejestru zabytków
  - lokalizacja stanowisk archeologicznych
  - strefy ochrony stanowisk archeologicznych
  - cmientarze
- OBSZARY I OBIEKTY WSKAZANE DO OBJĘCIA OCHRONĄ PRAWNĄ**, wynikające z:
- OCHRONY ŚRODOWISKA PRZYRODNICZEGO**
- fragment projektowanego obszaru chronionego krajobrazu
  - bagienka do objęcia ochroną w formie użytków ekologicznych
  - grupa drzew
  - obszary powiazań przyrodniczo-klimatycznych wodnych, obejmujące doliny rzeczne i obrębienia terenowe - tworzące korzystne ekologiczne
- OCHRONY ŚRODOWISKA KULTUROWEGO**
- cmientarze historyczne w ewidencji
  - kaplice i krzyże przyrodne
  - młyny (Modusy Wielkie)
- I. STREFA EKOLOGICZNO-GOSPODARZA**
- ZASOBY ŚRODOWISKA PRZYRODNICZEGO**
- I. TERENY ZIELENI I WÓD OTWARTYCH**
- RL - tereny istniejących lasów, przewidziane do użytkowania leśnego
  - RRL - tereny wskazane do zalesień dla ukształtowania granicy podno-leśnej
  - RZ - trwałych użytków zielonych i wód płynących, tworzących korzystne ekologiczne o znaczeniu lokalnym i o znaczeniu regionalnym
  - ZP - tereny ogólnodostępnej zieleni urządzonej
  - W - naturalne zbiorniki wodne
  - W-ret - tereny projektowanych zbiorników retencyjnych
- II. TERENY UŻYTKOWANE ROLNICZO**
- R1 - obszary rolniczej przestrzeni produkcyjnej, w tym: tereny zmeliorowane
  - R2 - III klasy bonitacyjnej chronione dla rolnictwa
- GRANICE ADMINISTRACYJNE**
- granice gminy
  - granice miejscowości
- III. STREFA OSADNICZA**
- M1 - tereny istniejącego zainwestowania w obszarze rolniczej przestrzeni produkcyjnej
  - M2 - tereny zabudowy wsi
  - M3 - tereny kontynuacji zabudowy i zainwestowania związanego z zabudową zagrodową
  - M4 - tereny rozwoju zabudowy i zainwestowania związanego z zabudową jednorodzinną
  - M5 - tereny aktywności gospodarczo-rolniczej, gospodarczej, produkcyjno-usługowej z zabudową mieszkaniową towarzyszącą
  - M6 - teren zabudowy związanej z obsługą rekreacji, turystyki i sportu
  - M7 - tereny usług ponadpodstawowych
  - M8 - tereny przeznaczonych przestrzeni publicznych
  - M9 - tereny zabudowy w obszarach leśnych
- GRANICE TERENÓW ZAINWESTOWANIA**
- wskazane
  - orientacyjne
- TERENY TURYSTYKI, SPORTU I REKREACJI**
- S1 - tereny leśne korzystne dla wykorzystania rekreacyjnego
  - S2 - tereny ośrodka rekreacyjno-wypoczynkowego (Kamionka)
  - S3 - proponowane pole biwakowe
- SZLAKI TURYSTYCZNE**
- pieszo-rowerowe
- IV. TERENY I URZĄDZENIA OBSŁUGI KOMUNALNEJ**
- UW - tereny i urządzenia zapoczątkowania w wodę i ujęcia i stęga uszczelniana wraz ze strefą ochronną
  - G - tereny i urządzenia zaopatrzenia w gaz (stacja redukcyjna i stopnia)
  - zaopatrzenie w energię elektryczną
  - EE - tereny urządzeń elektroenergetycznych, stacja transformatorowa 110/15 kV (GPZ)
  - EE - stacja transformatorowa 150/4 kV
  - EE - linia elektroenergetyczna 110 kV ze strefą oddziaływania
  - EE - linia elektroenergetyczna 15 kV
  - EE - linia elektroenergetyczna 400 kV - projektowana
  - zaopatrzenie w gaz
  - GA - gazociąg średniego ciśnienia istniejący / projektowany (III etap gazyfikacji) korzystny gazociągów tranzytowych wysokiego ciśnienia "JMA2" (istniejący + projektowany)
  - GA - gazociąg wysokiego ciśnienia
  - K - teren projektowanej oczyszczalni ścieków (Jabłonka - Świerczewo) / istniejącej (miasto kanały ściekowe i grawitacyjne)
- V. TERENY I URZĄDZENIA OBSŁUGI KOMUNIKACYJNEJ**
- droga krajowa Nr 66 / przebieg projektowany
  - droga wojewódzka Nr 678
  - drogi powiatowe
  - drogi gminne

# LEGENDA

USTALENIA DOTYCZĄCE ZAKRESU ZMIANY PLANU:

GRANICA OBSZARU OBJĘTEGO ZMIANĄ PLANU

NIEPRZEKRACZALNA LINIA ZABUDOWY

PRZEZNACZENIE TERENÓW:  
Up - TEREN USŁUG PUBLICZNYCH

INNE:  
WYMIAROWANIE LINII

CIEKI WODNE I ZBIORNIKI WODNE

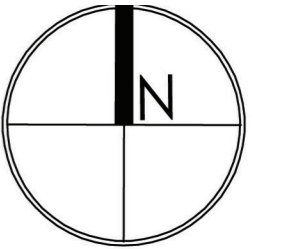
USTALENIA NIEPODLEGAJĄCE ZMIANIE:

LINIE ROZGRANICZAJĄCE:  
LINIE ROZGRANICZAJĄCE TERENY O RÓŻNYM PRZEZNACZENIU LUB RÓŻNYM SPOSOBIE ZAGOSPODAROWANIA

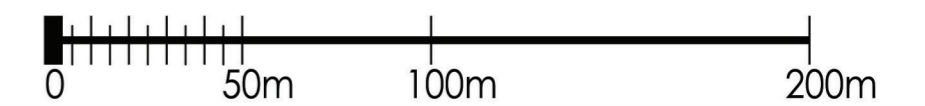
PRZEZNACZENIE TERENÓW:  
ZP-U - TERENY ZIELENI PARKOWEJ I USŁUG KULTURY  
Pp - TEREN PROJEKTOWANEJ PRZEPOMPOWNI ŚCIEKÓW  
KL - TEREN DROGI PUBLICZNEJ - LOKALNEJ

INFRASTRUKTURA TECHNICZNA:  
GAZOCIĄG ISTNIEJĄCY/ PROJEKTOWANY  
KANALIZACJA PROJEKTOWANA  
WODOCIĄG ISTNIEJĄCY/ PROJEKTOWANY

Załącznik Nr 1 do uchwały Nr 307/XLV/23  
Rady Gminy Wysokie Mazowieckie  
z dnia 21 września 2023 r.



PODZIAŁKA LINIOWA



**ZAŁĄCZNIK NR 1**  
do Uchwały Nr 307/XLV/23  
Rady Gminy Wysokie Mazowieckie  
z dnia 21.09.2023 r.

ZMIENIAJĄCEJ UCHWAŁĘ RADY GMINY WYSOKIE MAZOWIECKIE W SPRAWIE  
UCHWALENIA ZMIANY MIEJSCOWEGO PLANU ZAGOSPODAROWANIA PRZESTRZENNEGO  
**DLA TERENÓW MIEJSCOWOŚCI BRZÓSKI-FALKI**  
OBJEMUJĄCEJ POŁUDNIOWO- ZACHODNIĄ CZĘŚĆ TERENÓW MIEJSCOWOŚCI BRZÓSKI-FALKI

Przewodniczący Rady Gminy Wysokie Mazowieckie

RYSUNEK ZMIANY PLANU

SKALA 1 : 2 000

Główny Projektant zmiany planu mgr inż. arch. Diana Polkowska  
WA-294/KW/235/2014  
numer członkowski wpisu SPIU - 059/2015

Zespół autorski mgr inż. arch. Magdalena Duda

Publikacja dokonana w :  
Dz.U. Województwa Podlaskiego ..... z dnia .....

Pracownia PRACOWNIA PROJEKTOWA  
**dpp Design** mgr inż. arch. Diana Polkowska  
e-mail: diana.polkowska@gmail.com  
www.dppdesign.pl tel. 698 620 622





Załącznik Nr 3 do uchwały Nr 307/XLV/23  
Rady Gminy Wysokie Mazowieckie  
z dnia 21 września 2023 r.

**Rozstrzygnięcie o sposobie realizacji, zapisanych w zmianie miejscowego planu zagospodarowania przestrzennego dla terenów miejscowości Brzóska-Falki obejmującej południowo- zachodnią część terenów miejscowości Brzóska-Falki, inwestycji z zakresu infrastruktury technicznej, które należą do zadań własnych Gminy Wysokie Mazowieckie oraz zasadach ich finansowania, zgodnie z przepisami o finansach publicznych**

Na podstawie art. 20 ust. 1 ustawy z dnia 27 marca 2003 r. o planowaniu i zagospodarowaniu przestrzennym (t.j. Dz. U. z 2023 r. poz. 977), art. 7 ust. 1 pkt 2, 3, 3a, 4 ustawy z dnia 8 marca 1990 r. o samorządzie gminnym (t.j. Dz.U. 2023 r. poz. 40, 572) i art. 216 ust. 2 pkt 1 ustawy z dnia 27 sierpnia 2009 r. o finansach publicznych (t.j. Dz. U. z 2023 r. poz. 1270, 1273) Rada Gminy Wysokie Mazowieckie określa następujący sposób realizacji inwestycji z zakresu infrastruktury technicznej, które należą do zadań własnych Gminy Wysokie Mazowieckie oraz o sposobie ich finansowania:

1. Rodzaje inwestycji z zakresu infrastruktury technicznej, należących do zadań własnych Gminy Wysokie Mazowieckie, zapisanych w miejscowym planie zagospodarowania przestrzennego:

- a) realizacja inwestycji komunikacyjnych z zakresu poszerzenia i utwardzenia dróg wyznaczonych w obowiązującym planie miejscowym – droga publiczna oznaczona na rysunku zmiany planu symbolem 2 KL;
- b) realizacja inwestycji infrastrukturalnych z zakresu budowy sieci wodociągowej i kanalizacyjnej nie podlega zmianie. Zmiana planu nie powoduje również zmian w zakresie dopuszczenia zaopatrzenia z indywidualnych ujęć wody (studni) do czasu realizacji sieci wodociągowej oraz odprowadzenia ścieków sanitarnych do indywidualnych zbiorników bezodpływowych, do czasu realizacji sieci kanalizacyjnej.

W związku z powyższymi zapisami, realizacja nowej zabudowy po uchwaleniu zmiany planu nie jest uwarunkowana istnieniem sieci wodociągowej ani kanalizacyjnej, a zatem nie jest bezpośrednio związana z inwestycjami w systemy infrastruktury technicznej. Należy również pamiętać, iż wydatki związane z budową i utrzymaniem infrastruktury technicznej gmina ponosi niezależnie od ustaleń zmiany planu..

2. Sposób realizacji:

- 1) realizacja zadań własnych gminy odbywać się będzie poprzez tryb zamówień publicznych. Zadania te powinny być uwzględnione w wieloletnim planie inwestycyjnym i wprowadzone do budżetu gminy;
- 2) sposób realizacji inwestycji określonych w ppkt 1 może ulegać modyfikacji wraz z dokonującym się postępem techniczno-technologicznym, zgodnie z zasadą stosowania najlepszej dostępnej techniki, o ile nie nastąpi naruszenie ustaleń planu;
- 3) realizacja zadań określonych w ppkt 1 powinna nastąpić wyprzedzająco lub równolegle w stosunku do inwestycji budowlanych realizowanych na terenie objętym planem.

3. Zasady finansowania zadań należących do zadań własnych Gminy Wysokie Mazowieckie, zapisanych w zmianie miejscowego planu zagospodarowania przestrzennego przebiegać będzie w szczególności w oparciu o:

- a) dochody własne gminy,
- b) częściowy udział środków budżetowych gminy wsparty współfinansowaniem ze środków zewnętrznych pochodzących z:
  - dotacji z budżetu Unii Europejskiej,
  - dotacji z samorządu województwa,
  - dotacji i pożyczek z funduszy celowych,
  - kredytów i pożyczek bankowych,

- innych środków zewnętrznych,

c) udział inwestorów w ramach porozumień o charakterze cywilno – prawnym lub w formie partnerstwa publiczno – prywatnego.

4. Finansowanie zadań należących do zadań własnych Gminy Wysokie Mazowieckie, zapisanych w miejscowym planie zagospodarowania przestrzennego, przebiegać będzie w oparciu o określenie terminów przystąpienia i zakończenia realizacji tych zadań, ustalanych według kryteriów i zasad celowości i oszczędności z zachowaniem zasady uzyskiwania najlepszych efektów z danych nakładów oraz w sposób umożliwiający terminową realizację zadań.

Wysokość wydatków z budżetu gminy w poszczególnych latach będzie ustalana w uchwałach budżetowych.

Załącznik Nr 4 do uchwały Nr 307/XLV/23

Rady Gminy Wysokie Mazowieckie

z dnia 21 września 2023 r.

Zalacznik4.xml

**Dane przestrzenne, o których mowa w art. 67a ust. 3 i 5 ustawy z dnia 27 marca 2003 r. o planowaniu i zagospodarowaniu przestrzennym (j.t. Dz.U. z 2020 r. poz. 293 z późn. zm.) ujawnione zostaną po kliknięciu w ikonę**