



# DZIENNIK URZĘDOWY

## WOJEWÓDZTWA PODLASKIEGO

---

Białystok, dnia 22 czerwca 2023 r.

Poz. 3398

### UCHWAŁA NR LXXII/996/23 RADY MIASTA BIAŁYSTOK

z dnia 19 czerwca 2023 r.

#### **w sprawie miejscowego planu zagospodarowania przestrzennego części osiedla Centrum w Białymstoku w rejonie ulic Artyleryjskiej i Botanicznej**

Na podstawie art. 18 ust. 2 pkt 5 ustawy z dnia 8 marca 1990 r. o samorządzie gminnym (Dz. U. z 2023 r. poz. 40 z późn. zm.<sup>1)</sup>) oraz art. 20 ust. 1 ustawy z dnia 27 marca 2003 r. o planowaniu i zagospodarowaniu przestrzennym (Dz. U. z 2023 r. poz. 977) uchwala się, co następuje:

#### **DZIAŁ I. PRZEPISY OGÓLNE**

**§ 1.** Stwierdza się, że miejscowy plan zagospodarowania przestrzennego części osiedla Centrum w Białymstoku w rejonie ulic Artyleryjskiej i Botanicznej nie narusza ustaleń „Studium uwarunkowań i kierunków zagospodarowania przestrzennego miasta Białegostoku” uchwalonego uchwałą Nr XII/165/19 z dnia 18 czerwca 2019 r.

**§ 2.1.** Uchwala się miejscowy plan zagospodarowania przestrzennego części osiedla Centrum w Białymstoku w rejonie ulic Artyleryjskiej i Botanicznej, zwany dalej planem, składający się z ustaleń zawartych w niniejszej uchwale i rysunku planu (załączniku Nr 1).

2. Plan obejmuje obszar o powierzchni około 3,3 ha, ograniczony ulicami: Poleską, Artyleryjską oraz Botaniczną.

3. Integralną częścią niniejszej uchwały są:

- 1) **załącznik Nr 1** – rysunek planu w skali 1:1000;
- 2) **załącznik Nr 2** – zawierający rozstrzygnięcia w sprawie uwag wniesionych do projektu planu;
- 3) **załącznik Nr 3** – określający sposób realizacji oraz zasady finansowania inwestycji z zakresu infrastruktury technicznej, które należą do zadań własnych Gminy Białystok;
- 4) **załącznik Nr 4** – zawierający dane przestrzenne miejscowego planu zagospodarowania przestrzennego.

**§ 3.1.** Ilekroć w treści niniejszej uchwały jest mowa bez bliższego określenia o:

- 1) **dachu płaskim** – należy przez to rozumieć dach o kącie nachylenia głównych połączeń do płaszczyzny poziomej od 0° do 15° (z wyjątkiem zadaszeń elementów zewnętrznych budynków takich jak np.: łącznik, balkon, wykusz, klatka schodowa, wiatrołap, przedsionek, świetlik);
- 2) **infrastrukturze technicznej** – należy przez to rozumieć sieci, urządzenia oraz inne obiekty budowlane służące do przesyłania i dystrybucji płynów, gazów, energii oraz sygnałów;

---

<sup>1)</sup> Zmiany tekstu jednolitego wymienionej ustawy zostały ogłoszone w Dz.U. z 2023 r. poz. 572

- 3) **infrastrukturze technicznej ogólnomiejskiej** – należy przez to rozumieć infrastrukturę techniczną służącą realizacji celów publicznych;
- 4) **linii rozgraniczającej** – należy przez to rozumieć linię oddzielającą tereny o różnych funkcjach lub różnych zasadach zagospodarowania;
- 5) **linii wydzielenia wewnętrznego** – należy przez to rozumieć linię wydzielającą część terenu, na której obowiązują ustalenia szczególnie w stosunku do pozostałej części terenu;
- 6) **nieprzekraczalnej linii zabudowy** – należy przez to rozumieć linię, której nie może przekroczyć ściana zewnętrzna budynku w kierunku ulicy, sąsiedniego terenu lub sąsiedniej działki, z zastrzeżeniem § 4 ust. 1 pkt 5;
- 7) **nieprzekraczalnej linii zabudowy mieszkaniowej wielorodzinnej** – należy przez to rozumieć linię, której nie może przekroczyć ściana zewnętrzna budynku mieszkalnego wielorodzinnego w kierunku ulicy, sąsiedniego terenu lub sąsiedniej działki, z zastrzeżeniem § 4 ust. 1 pkt 5;
- 8) **objektach i urządzeniach towarzyszących** – należy przez to rozumieć urządzenia i obiekty budowlane, ściśle związane z prawidłowym funkcjonowaniem terenu, w tym m.in. garaże, budynki gospodarcze, dojścia, dojazdy, parkingi i obiekty małej architektury oraz infrastrukturę techniczną;
- 9) **powierzchni zabudowy** – należy przez to rozumieć powierzchnię terenu zajęłą przez budynek (budynki) w stanie wykończonym, wyznaczoną przez rzut pionowy zewnętrznych krawędzi budynku (budynków) na powierzchnię działki budowlanej, z wyłączeniem powierzchni: obiektów budowlanych lub ich części niewystających ponad powierzchnię terenu, schodów zewnętrznych, ramp zewnętrznych, pochylni, balkonów, daszków, markiz oraz występów dachowych;
- 10) **podstawowej klasie przeznaczenia terenu** – należy przez to rozumieć funkcję dominującą na terenie w sposób określony w ustaleniach planu;
- 12) **retencji wody** – należy przez to rozumieć działania prowadzące do spowolnienia lub powstrzymania odpływu wody (opadu atmosferycznego) z działki budowlanej, terenu lub zlewni, poprzez np. budowę urządzeń wodnych, a także wykorzystanie terenów nieutwardzonych, podmokłych, niecek chłonnych i zagłębień terenowych porośniętych roślinnością, oczek wodnych oraz skupisk roślinności i zadrzewień;
- 13) **SIMB** – należy przez to rozumieć elementy Systemu Informacji Miasta Białystok tj. tablice i znaki informacyjne, w tym m.in. nazwy ulic i numerację porządkową nieruchomości;
- 14) **schemacie infrastruktury technicznej** - należy przez to rozumieć opis lub układ powiązań elementów systemu infrastruktury technicznej przedstawiony na rysunku planu;
- 15) **strefie technicznej** – należy przez to rozumieć przestrzeń wokół infrastruktury technicznej ogólnomiejskiej, w której obowiązują ograniczenia w sposobie użytkowania wprowadzone w ustaleniach planu;
- 16) **terenie** – należy przez to rozumieć obszar o określonym przeznaczeniu, wyznaczony na rysunku planu liniami rozgraniczającymi oraz oznaczony wyróżniającym go spośród pozostałych terenów symbolem;
- 17) **terenie usług** – należy przez to rozumieć teren usług z zakresu użyteczności publicznej i zamieszkania zbiorowego, a także wykonywania wytwórczości drobnej tj. wytwarzania produktów jednostkowych na zamówienie klienta detalicznego;
- 18) **zasadach rozrządu** – należy przez to rozumieć przedstawione na rysunku planu zasady rozmieszczenia infrastruktury technicznej względem siebie z uwzględnieniem rodzajów infrastruktury (np. sieci wodociągowych, gazowych);
- 19) **zieleni urządzonej** – należy przez to rozumieć tereny pokryte roślinnością, świadomie kształtowaną przez człowieka, przeznaczone na cele rekreacyjno-wypoczynkowe, sportowe, estetyczne, o charakterze parkowym lub jako zielen towarzysząca przy obiektach budowlanych;
- 20) **źródłach ciepła** – należy przez to rozumieć zespół urządzeń (np. kotłów) służących do wytwarzania lub przetwarzania ciepła, stanowiących jedną instalację.

2. W odniesieniu do innych określeń i pojęć użytych w uchwale i niewymienionych w **ust. 1**, należy stosować definicje zawarte w obowiązujących przepisach.

§ 4. 1. Następujące oznaczenia graficzne na rysunku planu (załącznik Nr 1) są ustaleniami obowiązującymi:

- 1) granica obszaru objętego planem;
- 2) linie rozgraniczające;
- 3) symbole klasy przeznaczenia terenów wraz z numeracją i oznaczeniem graficznym;
- 4) linie wydzielenia wewnętrznego z oznaczeniem literowym;
- 5) linie zabudowy, o których mowa w § 3 ust. 1 pkt 7, z odstępstwem dla następujących wyjątków:
  - a) dociepleń budynków istniejących,
  - b) nadbudowy wyższych kondygnacji budynków istniejących i wykraczających poza linię zabudowy w kierunku przestrzeni publicznych, lecz niewykraczających poza linię rozgraniczającą,
  - c) elementów zewnętrznych budynków takich jak np.: balkon, wykusz – o maksymalnym wysięgu do 1,5 m poza linię zabudowy, lecz niewykraczających poza linię rozgraniczającą (nie dotyczy elementów istniejących) oraz na maksimum 30 % powierzchni elewacji,
  - d) elementów tworzących fakturę zewnętrzną i wystrój elewacji takich jak np. gzyms, okap, zadaszenie, markiza, pilaster, żaluzja zewnętrzna – o maksymalnym wysięgu do 1,5 m poza linię zabudowy, lecz niewykraczających poza linię rozgraniczającą (nie dotyczy elementów istniejących),
  - e) urządzeń i pochylni dla osób niepełnosprawnych, schodów zewnętrznych, ramp i podestów – o szerokości maksimum 3,0 m, lecz niewykraczających poza linię rozgraniczającą (nie dotyczy elementów istniejących),
  - f) klatek schodowych i wind o maksymalnym wysięgu do 2,0 m poza ścianę zewnętrzną budynku istniejącego, lecz niewykraczających poza linię rozgraniczającą (nie dotyczy elementów istniejących),
  - g) wiatrołapów i przedsionków o wysokości maksimum 3,5 m oraz maksymalnym wysięgu do 2,0 m poza linię zabudowy, lecz niewykraczających poza linię rozgraniczającą (nie dotyczy elementów istniejących);
- 6) klasyfikacja ulic – dróg publicznych;
- 7) zasady rozrządu infrastruktury technicznej.

2. Pozostałe oznaczenia graficzne zawarte na załączniku Nr 1, niewymienione w ust. 1, mają charakter informacyjny, w tym oznaczenia akcentów architektonicznych, głównych osi urbanistycznych i kompozycyjnych, budynków ujętych w gminnej ewidencji zabytków i wpisanych do rejestru zabytków oraz drzew wartościowych wskazanych do zachowania.

3. W odniesieniu do liniowych oznaczeń graficznych, o których mowa w ust. 1 pkt 1, 2 oraz pkt 4 – 5 za rzeczywistą lokalizację należy przyjmować oś linii.

§ 5. 1. Poszczególnym terenom wyznaczonym na rysunku planu liniami rozgraniczającymi przypisuje się symbole klasy przeznaczenia terenu wraz z numeracją, w których numer jest porządkowy w ramach danego przeznaczenia, a symbol literowy określa następujące podstawowe klasy przeznaczenia terenów:

- 1) MW – teren zabudowy mieszkaniowej wielorodzinnej;
- 2) U – teren usług – z zastrzeżeniem § 18.

2. Symbol literowy oznacza podstawową klasę przeznaczenia terenu, a oddzielone łącznikiem podstawowe klasy przeznaczenia terenu mogą być realizowane łącznie lub zamiennie – o ile ustalenia szczegółowe nie stanowią inaczej.

## DZIAŁ II. USTALENIA OGÓLNE PLANU Rozdział 1.

### Ochrona i kształtowanie ład przestrzennego

§ 6. 1. Obszar objęty planem stanowi obszar zabudowy śródmiejskiej.

2. Ustalenia szczegółowe z zakresu przeznaczenia parterów budynków pod usługi, dotyczą części budynku położonej bezpośrednio od strony przestrzeni publicznych, bez konieczności realizacji funkcji usługowej na całej powierzchni parteru.

3. Na obszarze objętym planem, o ile ustalenia szczegółowe nie stanowią inaczej, dopuszcza się:

- 1) remont i przebudowę istniejących budynków o funkcji innej niż określona ustaleniami planu;
- 2) remont, przebudowę, rozbudowę oraz zmianę sposobu użytkowania istniejących budynków mieszkalnych jednorodzinnych;
- 3) funkcję usługową w istniejących lokalach usługowych położonych w budynkach mieszkalnych wielorodzinnych.

4. Na obszarze objętym planem, o ile ustalenia szczegółowe nie stanowią inaczej, dopuszcza się realizację miejsc postojowych w formie budynków w całości lub w części o funkcji parkingowej (garażowej), parkingów (garaży) wielopoziomowych i podziemnych oraz parkingów terenowych (naziemnych).

5. Na fragmentach terenów położonych pomiędzy liniami rozgraniczającymi od strony przestrzeni publicznych a nieprzekraczalnymi liniami zabudowy zakazuje się lokalizacji (o ile ich lokalizację dopuszczają ustalenia planu):

- 1) wiat (z wyłączeniem wiat śmietnikowych);
- 2) naziemnych zbiorników;
- 3) masztów antenowych;
- 4) przekryć namiotowych i powłok pneumatycznych;
- 5) obiektów kontenerowych, z wyjątkiem kontenerowych stacji trafo oraz paczkomatów.

#### **§ 7. 1. W zakresie wystroju zewnętrznego budynków:**

1) ustala się:

a) kolorystykę ścian budynków:

- maksimum 3 kolory na jednej elewacji,
- w odcieniach bieli, brązu, szarości oraz kolorów wynikających z barw naturalnych materiałów wykończenia elewacji, takich jak: drewno, kamień, cegła,
- z zastosowaniem koloru wyłącznie w sposób odzwierciedlający rozrzeźbienie elewacji budynku oraz podkreślający detal architektoniczny – z zastrzeżeniem usług oświaty,

b) kolorystykę pokrycia dachów (nie dotyczy dachów płaskich) – w odcieniach brązu, ciemnej czerwieni i szarości,

c) zagospodarowanie strefy wejścia do lokali usługowych – zgodnie z ustaleniami **ust. 2**,

d) formę, wielkość, rozwiązania materiałowe oraz kolorystykę wiatrołapów – ujednoliconą w ramach poszczególnych budynków;

2) dopuszcza się stosowanie dodatkowych akcentów kolorystycznych na maksimum 10 % powierzchni elewacji – w przypadku usług oświaty;

3) ustalenia **pkt 1 i 2** nie dotyczą murali.

**2. W zakresie zagospodarowania strefy wejścia do lokali usługowych w parterach istniejących budynków** ustala się:

1) lokalizację wejść do lokali usługowych od strony otaczających przestrzeni publicznych, niezależnie od wejść do części mieszkalnej budynku;

2) kształtowanie zagospodarowania stref wejść do lokali usługowych w obrębie poszczególnych budynków – z uwzględnieniem ujednolicenia:

a) materiału i formy architektonicznej schodów, podestów i pochylni oraz kolorystyki i materiału wykończenia elewacji,

b) rozmiarów i podziałów witryn oraz ich kolorystyki;

3) wkomponowanie formy i rozmiarów witryn w układ elewacji.

**3. W zakresie lokalizacji elementów technicznego wyposażenia budynków**, tj. urządzeń i instalacji, dopuszcza się ich umieszczanie na dachach oraz na ścianach budynków – z wyłączeniem ścian od strony przestrzeni publicznych, z zastrzeżeniem § 12 ust. 2 pkt 3 lit. c.

**4. Ustala się kształtowanie przestrzeni publicznych, budynków mieszkalnych wielorodzinnych, zamieszkania zbiorowego i użyteczności publicznej oraz ich otoczenia w sposób uwzględniający standardy projektowania uniwersalnego** zapewniające powszechną dostępność, w tym osób ze szczególnymi potrzebami w zakresie uprzywilejowania ruchu pieszego, bezkolizyjnych przejść, rozwiązań jednopoziomowych, pozbawionych barier poziomych i pionowych przestrzeni komunikacyjnych i stosowania elementów orientacji przestrzennej.

## **Rozdział 2.**

### **Ochrona środowiska, przyrody i krajobrazu oraz kształtowanie krajobrazu**

**§ 8. 1. W zakresie kształtowania zieleni** ustala się:

- 1) zagospodarowanie zielenią w zróżnicowanej formie i kompozycji (np. drzew, krzewów i roślin okrywowych) o wysokim stopniu bioróżnorodności;
- 2) kształtowanie rzeźby terenu umożliwiające retencjonowanie wód opadowych z wykorzystaniem takich form jak: niecki chłonne, oczka wodne, skupiska roślinności i inne, o których mowa w § 3 ust. 1 pkt 12;
- 3) wkomponowanie w maksymalnym stopniu w projektowane zagospodarowanie istniejących drzew;
- 4) kształtowanie nawierzchni utwardzonych uwzględniające:
  - istniejące i projektowane ciągi piesze oraz przyległe przestrzenie publiczne,
  - standardy projektowania, o których mowa w § 7 ust. 4, zapewniające powszechną dostępność, w tym potrzeby osób z ograniczeniami mobilności i percepcji;
- 5) zachowanie określonego w ustaleniach szczegółowych udziału powierzchni biologicznie czynnej;
- 6) w przypadku budowy parkingów (nie dotyczy parkingów wielopoziomowych i w drogach publicznych) – zagospodarowanie terenu z uwzględnieniem zieleni wysokiej w proporcji co najmniej 1 drzewo na 5 miejsc postojowych w obrębie parkingu lub po jego obrysie;
- 7) **zagospodarowanie zieleni towarzyszącej zabudowie mieszkaniowej wielorodzinnej, z uwzględnieniem lokalizacji:**
  - a) placów zabaw i miejsc rekreacji,
  - b) ciągów pieszych, nawierzchni utwardzonych oraz miejsc postojowych z niezbędnym dojazdem,
  - c) terenowych urządzeń sportowych,
  - d) oświetlenia o zharmonizowanym charakterze,
  - e) akcentów plastycznych, rzeźb, fontann itp.,
  - f) miejsc do gromadzenia odpadów stałych (śmietników) i trzepaków,
  - g) sieci i elementów infrastruktury technicznej, takich jak stacja trafo (kontenerowa lub typu „słup ogłoszeniowy”),
  - h) stojaków na rowery.

**2. W odniesieniu do drzew wartościowych wskazanych do zachowania**, tj. kasztanowców, klonów, lip, jesionów, robinii akacjowych, oznaczonych na rysunku planu:

- 1) ustala się:
  - a) utrzymanie terenu biologicznie czynnego wokół pnia, a w przypadku braku takiej możliwości, stosowanie nawierzchni przepuszczalnych,
  - b) wkomponowanie w projektowane zagospodarowanie;

2) dopuszcza się wycinkę drzew, o których mowa w **ust. 2**, ze względu na konieczność realizacji sieci i elementów infrastruktury technicznej i komunikacyjnej, względy sanitarne oraz zagrożenie ludzi lub mienia.

**§ 9. W zakresie gospodarki odpadami** ustala się prowadzenie zagospodarowania odpadów w oparciu o plan gospodarki odpadami.

**§ 10. 1. W zakresie ochrony przed hałasem dopuszczalny poziom hałasu ustala się:**

- 1) na całym obszarze objętym planem – jak dla terenów w strefie śródmiejskiej miast powyżej 100 tys. mieszkańców;
- 2) w budynkach mieszkalnych i usługowych z zakresu oświaty/zdrowia ustala się zapewnienie wymagań dotyczących zabezpieczenia budynków przed hałasem np. poprzez zastosowanie materiałów elewacyjnych, stolarki okiennej i drzwiowej o odpowiedniej izolacyjności akustycznej oraz ścian kurtynowych.

### **Rozdział 3.**

#### **Ochrona dziedzictwa kulturowego i zabytków, w tym krajobrazów kulturowych oraz dóbr kultury współczesnej**

**§ 11. 1. Na obszarze objętym planem przedmiotem ochrony konserwatorskiej są następujące budynki wpisane do rejestru zabytków, oznaczone odpowiednio na rysunku planu:**

- 1) zespół d. fabryki Steina przy ul. Poleskiej 85 wraz z gruntem, oznaczony odpowiednio na rysunku planu, dec. Wojewódzkiego Konserwatora Zabytków z dnia 09.11.1999 r., nr rej. A-4, w tym:
  - a) budynek młyna parowego walcowego, k. XIX w., przebudowany w 1912 r.,
  - b) budynek magazynowy, 1921 r.;
- 2) budynek d. willi Steina przy ul. Artyleryjskiej 9, dec. Wojewódzkiego Konserwatora Zabytków z dnia 20.10.1981 r.

2. Prowadzenie robót budowlanych i innych działań przy zabytkach wpisanych do rejestru, zgodnie z przepisami odrębnymi, wymaga przed wydaniem decyzji o pozwoleniu na budowę uzyskania pozwolenia konserwatorskiego na prowadzenie tych robót wydanego przez właściwego konserwatora zabytków.

**§ 12. 1. Obejmuje się ochroną następujące budynki ujęte w gminnej ewidencji zabytków, z zastrzeżeniem ust. 3, oznaczone odpowiednio na rysunku planu:**

- 1) dom mieszkalny przy ul. Botanicznej 6, 1913 r.;
- 2) dom przy ul. Poleskiej 81, k. XIX w./pocz. XX w.

2. W odniesieniu do budynków, o których mowa w **ust. 1**:

- 1) nakazuje się zachowanie:
  - a) wysokości budynków, górnej krawędzi elewacji frontowej (bądź attyki),
  - b) typu dachu i nachylenia połaci dachowych oraz rodzaju pokrycia dachu lub ich przywrócenie,
  - c) wielkości, rozmieszczenia otworów okiennych i drzwiowych oraz podziałów okiennych,
  - d) formy, podziałów i materiału wykonania stolarki okiennej i drzwiowej lub ich przywrócenie,
  - e) zewnętrznego wystroju architektonicznego i kompozycji elewacji, tj. detalu architektonicznego oraz materiału wykończenia elewacji lub ich przywrócenie;
- 2) dopuszcza się rozbudowę budynków z wyraźnym wyodrębnieniem nowoprojektowanej części od budynku istniejącego, np. zastosowanym materiałem;
- 3) zakazuje się:
  - a) nadbudowy budynków,
  - b) docieplania budynków z zewnątrz,
  - c) lokalizacji elementów technicznego wyposażenia budynków, tj. urządzeń i instalacji, na ścianach i połaciach dachów od strony przestrzeni publicznych.

3. W przypadku zmiany formy ochrony budynków, o których mowa w ust. 1, ustalenia planu stosuje się odpowiednio.

**§ 13.** W przypadku odkrycia, podczas prowadzenia robót budowlanych lub ziemnych, przedmiotu, co do którego istnieje przypuszczenie, że jest on zabytkiem, należy wstrzymać wszelkie roboty mogące uszkodzić lub zniszczyć odkryty przedmiot, zabezpieczyć ten przedmiot i miejsce jego odkrycia oraz niezwłocznie zawiadomić o tym odpowiednie wojewódzkie służby konserwatorskie lub Prezydenta Miasta Białegostoku.

#### **Rozdział 4.**

##### **Wymagania wynikające z potrzeb kształtowania przestrzeni publicznych**

**§ 14. 1.** Ustala się, że w skład przestrzeni publicznych wchodzi części terenów położone pomiędzy ścianą budynku (z wyjątkiem budynków mieszkalnych jednorodzinnych i usługowych oraz istniejącego zakładu pogrzebowego) a linią rozgraniczającą dróg publicznych (poza granicami planu).

2. W zakresie kształtowania przestrzeni publicznych, o których mowa w **ust. 1:**

- 1) ustala się ich zagospodarowanie uwzględniające standardy powszechnej dostępności, w tym potrzeby osób z ograniczeniami mobilności i percepcji, a w szczególności w zakresie uprzywilejowania ruchu pieszego, bezkolizyjnych przejść, rozwiązań jednopoziomowych, elementów orientacji przestrzennej;
- 2) dopuszcza się lokalizację:
  - a) elementów systemu oznakowania SIMB,
  - b) oświetlenia,
  - c) rzeźb, fontann, akcentów architektonicznych i przestrzennych,
  - d) tymczasowych obiektów i instalacji przestrzennych oraz innych elementów wyposażenia przestrzeni miejskiej,
  - e) sieci, obiektów i urządzeń infrastruktury technicznej,
  - f) urządzeń technicznych obsługi miejskiego systemu transportowego (rowerowego i strefy płatnego parkowania) oraz ogólnodostępnych stacji ładowania;
- 3) zakazuje się:
  - a) budowy budynków – z zastrzeżeniem kondygnacji budynków w całości zlokalizowanych pod poziomem terenu,
  - b) lokalizacji tymczasowych obiektów budowlanych niewymienionych w **pkt 2.**

#### **Rozdział 5.**

**Granice i sposoby zagospodarowania terenów lub obiektów podlegających ochronie, ustalonych na podstawie przepisów odrębnych, w tym terenów górniczych, a także narażonych na niebezpieczeństwo powodzi oraz zagrożonych osuwaniem się mas ziemnych, krajobrazów priorytetowych określonych w audycie krajobrazowym oraz w planach zagospodarowania województwa.**

**§ 15.** Na obszarze objętym planem nie występują tereny lub obiekty podlegające ochronie, ustalone na podstawie przepisów odrębnych, w tym tereny górnicze, a także narażone na niebezpieczeństwo powodzi oraz zagrożone osuwaniem się mas ziemnych, krajobrazów priorytetowych określonych w audycie krajobrazowym oraz w planach zagospodarowania województwa.

#### **Rozdział 6.**

##### **Szczegółowe zasady i warunki scalania i podziału nieruchomości objętych planem miejscowym**

**§ 16. 1.** Na obszarze objętym planem nie wyznacza się obszarów do scalania i podziału nieruchomości.

2. Nie ustala się minimalnej i maksymalnej wielkości działek uzyskiwanej w wyniku podziału nieruchomości.

3. Dopuszcza się podziały geodezyjne oraz łączenie działek służące poprawie warunków zagospodarowania.

4. Zakazuje się podziałów w celu wydzielenia garaży, budynków gospodarczych oraz tymczasowych obiektów budowlanych.

## **Rozdział 7.**

### **Szczególne warunki zagospodarowania terenów oraz ograniczenia w ich użytkowaniu, w tym zakaz zabudowy**

**§ 17.** Na terenie objętym planem ustala się **ograniczenie wysokości budynków, budowli oraz instalacji i urządzeń technicznych, w tym lokalizowanych na dachach budynków – do rzędnej 196 m n.p.m.**

**§ 18. 1. Na całym obszarze objętym planem zakazuje się lokalizacji:**

- 1) stacji obsługi pojazdów, lakierni, myjni;
- 2) warsztatów: samochodowych, mechanicznych, wulkanizacyjnych i naprawczych;
- 3) warsztatów stolarskich, ślusarskich i kamieniarskich;
- 4) usług pogrzebowych, wyrobu trumien i nagrobków – **nie dotyczy istniejącego zakładu na terenie 2MW-U oraz spalarni i spopielnarni zwłok;**
- 5) garaży typu „blaszak”;
- 6) tymczasowych obiektów budowlanych – z zastrzeżeniem ustaleń szczegółowych oraz obiektów wymienionych w **§ 14 ust. 2 pkt 2.**

2. Na całym obszarze objętym planem zakazuje się gospodarowania odpadami tj. działalności polegającej na zbieraniu, przetwarzaniu, odzysku oraz magazynowania i składowania odpadów.

**§ 19. 1. Ustala się następujące strefy techniczne wzdłuż infrastruktury technicznej ogólnomiejskiej o następujących szerokościach:**

- 1) dla sieci telekomunikacyjnej, wodociągowej i kanalizacji sanitarnej – określonej przez rzut pionowy zewnętrznego obrysu elementów sieci na powierzchnię terenu;
- 2) dla sieci kanalizacji deszczowej oraz cieków skanalizowanych (obustronnie od osi):
  - a) o średnicy od Dn 200 do Dn 300 włącznie – 2,0 m,
  - b) o średnicy od Dn 301 do Dn 400 włącznie – 3,0 m,
  - c) o średnicy większej od Dn 400 – 4,0 m;
- 3) dla kanałów sieci ciepłowniczych – 2,0 m od krawędzi kanału, komory ciepłowniczej lub innych obiektów budowlanych związanych z funkcjonowaniem sieci ciepłowniczej;
- 4) dla linii elektroenergetycznych:
  - a) średniego napięcia 15kV kablowych – 0,5 m (obustronnie od linii),
  - b) średniego napięcia 15kV napowietrznych (obustronnie od osi linii napowietrznej):
    - dla przewodów izolowanych - 5 m,
    - dla przewodów nieizolowanych - 7 m.

2. W strefach technicznych, o których mowa w ust. 1:

- 1) nakazuje się zagospodarowanie terenu w sposób umożliwiający zapewnienie dostępu do ogólnomiejskich sieci infrastruktury technicznej;
- 2) dopuszcza się lokalizację obiektów budowlanych przy zastosowaniu rozwiązań technicznych gwarantujących bezpieczne użytkowanie sieci oraz bezpieczną budowę i użytkowanie lokalizowanego obiektu.

3. W odniesieniu do sieci gazowych obowiązują ograniczenia w zagospodarowaniu terenu na podstawie przepisów odrębnych w sprawie warunków technicznych, jakim powinny odpowiadać sieci gazowe i ich usytuowanie.

**§ 20. 1. W zakresie obrony cywilnej ustala się:**

- 1) w okresie podwyższonej gotowości obronnej państwa lub wystąpienia innego zagrożenia:



- a) adaptację, na potrzeby budowli ochronnych, pomieszczeń takich jak: garaże, magazyny, parkingi podziemne, piwnice - położonych najniższych kondygnacjach budynków:
- mieszkalnych wielorodzinnych od 20 mieszkań,
  - zamieszkania zbiorowego przeznaczonych na pobyt powyżej 15 osób,
  - usługowych z zakresu użyteczności publicznej powyżej 15 pracowników,
- b) uwzględnienie rezerwy terenu pod budowę ukryć doraźnych - wolno stojących, np. szczelin p/lotniczych - w przypadku budynków bez podpiwniczenia;
- 2) lokalizację awaryjnych ujęć wody pitnej – ze studni awaryjnej o wydajności min. 7,5 l na osobę/dobę i promieniu dojazdu od budynków mieszkalnych nie większym niż 800 m, zlokalizowanej przy ul. Proletariackiej 3-5 (poza granicami planu);
- 3) alarmowanie mieszkańców w przypadku zagrożenia – przez syreny alarmowe istniejące o zasięgu słyszalności minimum 300 m, zlokalizowane przy ul. Poleskiej 89 (w granicach planu) oraz przy Al. J. Piłsudskiego 3 (poza granicami planu);
- 4) trasy ewakuacji ludności – ul. Poleską (poza granicami planu);
- 5) dostosowanie stacji transformatorowych do systemu wygaszania oświetlenia zewnętrznego.

2. Nie ustala się tras przejazdów pojazdów z materiałami niebezpiecznymi.

§ 21. Przy projektowaniu i realizacji obiektów budowlanych zaliczanych do kategorii zagrożenia ludzi na obszarze objętym planem należy zapewnić m.in. wymagania w zakresie dojazdów pożarowych oraz zaopatrzenia w wodę do celów przeciwpożarowych, zgodnie z wymaganiami przepisów szczególnych.

## **Rozdział 8.**

### **Zasady modernizacji, rozbudowy i budowy systemów komunikacji**

§ 22. 1. Ustala się obsługę komunikacyjną obszaru objętego planem poprzez:

- 1) ulice układu podstawowego: ul. Poleską położoną poza granicami planu;
- 2) ulice układu obsługującego: ul. Botaniczną i ul. Artyleryjską – położone poza granicami planu.

2. Ustala się przebieg tras komunikacji zbiorowej ulicami układu podstawowego i wybranymi ulicami układu obsługującego.

§ 23. 1. Ustala się następujące minimalne wskaźniki urządzania miejsc postojowych dla samochodów w granicach działki budowlanej, w tym miejsc postojowych przeznaczonych na parkowanie pojazdów zaopatrzonych w kartę parkingową:

- 1) zabudowa mieszkaniowa wielorodzinna – 1,0 miejsc postojowe na 1 mieszkanie (nie dotyczy istniejących budynków mieszkalnych wielorodzinnych);
- 2) zabudowa usługowa:
  - a) administracja, biura – 10 miejsc postojowych na 1000 m<sup>2</sup> powierzchni użytkowej,
  - b) handel – 15 miejsc postojowych na 1000 m<sup>2</sup> powierzchni użytkowej,
  - c) obiekty gastronomiczne – 10 miejsc postojowych na 100 miejsc konsumpcyjnych,
  - d) zamieszkanie zbiorowe – 15 miejsc postojowych na 100 łóżek,
  - e) szkoły, przedszkola, żłobki – 10 miejsc postojowych na 100 zatrudnionych,
  - f) opieka zdrowotna – 3 miejsca postojowe na 10 łóżek lub 5 miejsc postojowych na 1000 m<sup>2</sup> powierzchni użytkowej;
- 3) usługi inne niż wymienione w pkt 2 – 10 miejsc postojowych na 1000 m<sup>2</sup> powierzchni użytkowej.

2. Ustala się, że do powierzchni użytkowej służącej obliczaniu ilości miejsc postojowych, nie wlicza się powierzchni użytkowej komunikacji, zapleczy magazynowych, zapleczy socjalnych oraz powierzchni projektowanych miejsc postojowych wbudowanych.

§ 24. Ustala się następujące minimalne wskaźniki urządzenia miejsc postojowych dla rowerów w granicach działki budowlanej:

- 1) zabudowa mieszkaniowa wielorodzinna – 0,5 miejsca postojowego na 1 mieszkanie, z czego minimum 20 % należy zrealizować w formie ogólnodostępnej w poziomie terenu;
- 2) zabudowa usługowa – 0,5 miejsca postojowego na 100 m<sup>2</sup> powierzchni użytkowej.

### **Rozdział 9.**

#### **Zasady modernizacji, rozbudowy i budowy systemów infrastruktury technicznej**

§ 25. 1. **W zakresie lokalizacji i określania parametrów infrastruktury technicznej ogólnomiejskiej oraz infrastruktury zlokalizowanej na terenach przestrzeni publicznych i w drogach wewnętrznych:**

- 1) ustala się:
  - a) zasady lokalizacji i rodzaje infrastruktury zgodnie ze schematami infrastruktury technicznej i zasadami rozrządu określonymi na rysunku planu,
  - b) dostosowanie parametrów projektowanej infrastruktury technicznej do przewidywanego pełnego zainwestowania na terenach objętych ustaleniami planu, z uwzględnieniem przewidywanych potrzeb przesyłu mediów w obszarze obsługiwanym przez tę infrastrukturę (np. zlewni, obszaru zasilania);
- 2) dopuszcza się:
  - a) likwidację lub przebudowę istniejącej infrastruktury technicznej, pod warunkiem zastosowania rozwiązań określonych w **lit b-e**,
  - b) zmianę lokalizacji infrastruktury technicznej określonej w **pkt 1 lit. a**, pod warunkiem zachowania zasad rozrządu infrastruktury określonych na rysunku planu,
  - c) zmianę przedstawionych na rysunku planu zasad rozrządu, o których mowa w **pkt 1 lit. a**, pod warunkiem opracowania nowych zasad rozrządu, z uwzględnieniem wszystkich rodzajów sieci przedstawionych na rysunku planu,
  - d) lokalizację infrastruktury nieuwzględnionej w rozrządzie, pod warunkiem opracowania nowych zasad rozrządu i zachowania priorytetu lokalizacji infrastruktury technicznej ogólnomiejskiej przedstawionej na rysunku planu,
  - e) stosowanie innych schematów zaopatrzenia w wodę, energię i gaz oraz odprowadzenia ścieków sanitarnych i wód opadowych, o których mowa w **pkt 1 lit. a**, pod warunkiem uwzględnienia wszystkich terenów zgodnie z ustaleniami planu.

2. Dopuszcza się lokalizację infrastruktury technicznej na terenach innych niż wymienione w **ust. 1** – z uwzględnieniem zasad zagospodarowania tych terenów określonych w ustaleniach planu.

#### **§ 26. W zakresie zaopatrzenia w wodę:**

- 1) ustala się:
  - a) ogólnomiejską sieć wodociągową jako podstawowy system zaopatrzenia w wodę,
  - b) zasilanie w wodę z ogólnomiejskiej magistralnej sieci wodociągowej w ul. Poleskiej (poza granicami planu), oraz wodociągowych sieci rozdzielczych w ul. Botanicznej i Artyleryjskiej (poza granicami planu) oraz z innych istniejących i projektowanych ogólnomiejskich sieci wodociągowych w sąsiednich ulicach;
- 2) dopuszcza się:
  - a) zaopatrzenie w wodę z innych systemów wodociągowych, spełniających warunki dotyczące zbiorowego zaopatrzenia w wodę,
  - b) korzystanie z własnych ujęć wody, zgodnie z zasadami zawartymi w przepisach Prawa wodnego.

#### **§ 27. W zakresie odprowadzenia ścieków komunalnych:**

- 1) ustala się:

- a) ogólnomiejską sieć kanalizacji sanitarnej jako podstawowy system odprowadzenia ścieków komunalnych,
  - b) odprowadzenie ścieków do istniejących i projektowanych ogólnomiejskich sieci kanalizacji sanitarnej w ulicach: Poleskiej, Botanicznej i Artyleryjskiej (poza granicami planu) oraz do innych istniejących i projektowanych ogólnomiejskich sieci kanalizacji sanitarnej w sąsiednich ulicach;
- 2) dopuszcza się odprowadzenie ścieków do innych systemów kanalizacji sanitarnej spełniających warunki dotyczące zbiorowego odprowadzania ścieków, określone w przepisach o zbiorowym odprowadzeniu ścieków.

**§ 28. W zakresie odprowadzenia wód opadowych i roztopowych:**

- 1) ustala się następujące odbiorniki wód opadowych i roztopowych:
- a) grunt, przy wykorzystaniu systemów retencji wody, o których mowa w § 3 ust. 1 pkt 12,
  - b) rzekę Białą, zlokalizowaną poza granicami planu, za pośrednictwem sieci kanalizacji deszczowej, drenażowej, cieków i rowów;
- 2) dopuszcza się odprowadzenie wód opadowych i roztopowych:
- a) do ogólnomiejskiej sieci kanalizacji deszczowej: w ul. Poleskiej (poza granicami planu), ul. Botanicznej (poza granicami planu) oraz do innych istniejących i projektowanych ogólnomiejskich sieci kanalizacji deszczowej w sąsiednich ulicach,
  - b) do lokalnych lub indywidualnych systemów odprowadzania wód opadowych.

**§ 29. W zakresie zaopatrzenia w ciepło:**

- 1) ustala się stosowanie lokalnych lub indywidualnych źródeł ciepła, wytwarzanego w procesach:
- a) przetwarzania energii elektrycznej,
  - b) odzyskiwania energii (solarnej, gruntowej, wodnej lub zawartej w innych nośnikach),
  - c) spalania gazów opałowych, olejów opałowych niskosiarkowych,
  - d) wykorzystania ciepła z ogólnomiejskich sieci ciepłowniczych wodnych zlokalizowanych wzdłuż ulicy Poleskiej i Botanicznej (poza granicami planu) oraz z istniejących i projektowanych sieci ciepłowniczych w sąsiadujących ulicach;
- 2) dopuszcza się stosowanie:
- a) innych ogólnomiejskich systemów i czynników służących do przesyłania energii, niż określone w pkt 1 lit. a i d,
  - b) istniejących indywidualnych źródeł ciepła, o mocy nie większej niż 30 kW, wytwarzanego w procesie spalania paliw stałych.

**§ 30. W zakresie zaopatrzenia w paliwa gazowe:**

- 1) ustala się:
- a) ogólnomiejską sieć gazową jako podstawowy system zaopatrzenia w paliwa gazowe,
  - b) doprowadzenie gazu z istniejących i projektowanych ogólnomiejskich sieci gazowych w ulicach Poleskiej, Botanicznej, Artyleryjskiej (poza granicami planu) oraz z innych istniejących i projektowanych ogólnomiejskich sieci gazowych zlokalizowanych w sąsiednich ulicach;
- 2) dopuszcza się:
- a) stosowanie gazów opałowych,
  - b) doprowadzenie gazu z innych systemów, spełniających warunki w zakresie zbiorowego zaopatrzenia w gaz określone w przepisach prawa energetycznego.

**§ 31. W zakresie zaopatrzenia w energię elektryczną:**

- 1) ustala się:

- a) zasilanie w energię elektryczną odbiorców – z istniejących stacji transformatorowo-rozdzielczych WN/SN RPZ-3 głównego systemu zasilania miasta za pośrednictwem istniejących i projektowanych linii kablowych średniego napięcia 15 kV,
  - b) zasilanie projektowanych stacji transformatorowych 15/04 kV – za pośrednictwem projektowanych linii kablowych 15 kV wyprowadzonych od istniejących linii kablowych 15 kV i stacji transformatorowych 15/04 kV układu osiedlowej sieci rozdzielczej średniego napięcia,
  - c) dostawę energii elektrycznej do odbiorców – z istniejących stacji transformatorowych 15/04 kV wewnętrznych Nr 206, 233 zlokalizowanych na obszarze objętym planem, stacji transformatorowych 15/04 kV zlokalizowanych w bezpośrednim sąsiedztwie obszaru objętego planem oraz z projektowanych stacji transformatorowych 15/04 kV,
  - d) bezpośrednią dostawę energii elektrycznej do odbiorców ze stacji transformatorowych 15/04 kV istniejących i projektowanych – za pośrednictwem istniejących oraz projektowanych linii kablowych niskiego napięcia;
- 2) dopuszcza się:
- a) przebudowę lub przeniesienie istniejących stacji transformatorowych 15/04 kV oraz linii średniego i niskiego napięcia kolidujących z planowanym zagospodarowaniem terenu,
  - b) zmianę ilości oraz lokalizacji projektowanych stacji transformatorowych 15/04 kV i projektowanych linii kablowych w granicach planu (przedstawiona na rysunku planu ich lokalizacja ma charakter orientacyjny),
  - c) zasilanie energią elektryczną wytwarzaną z odnawialnych źródeł energii – **z zastrzeżeniem § 7 ust. 3.**

### **§ 32. 1. Ustala się obsługę telekomunikacyjną w zakresie:**

- 1) urządzeń telekomunikacyjnych stacjonarnych – za pośrednictwem istniejących i projektowanych sieci kanalizacji telefonicznej magistralnej oraz kanalizacji i kabli doziemnych rozdzielczych;
- 2) urządzeń teletechnicznych (internet, telewizja kablowa itp.) – za pośrednictwem sieci kanalizacji i kabli doziemnych;
- 3) łączności bezprzewodowej telefonii i internetu – z istniejących stacji bazowych telefonii cyfrowej zlokalizowanych na obszarze objętym planem i poza jego granicami oraz projektowanych stacji bazowych telefonii cyfrowej i internetowych zlokalizowanych na istniejących i projektowanych budynkach.

2. Zakazuje się lokalizacji masztów i wież:

- 1) wolno stojących (tj. nie umieszczanych na budynkach);
- 2) umieszczanych na budynkach położonych w narożniku ulic: Botanicznej i Artyleryjskiej w wydzieleniu „A”.

## **Rozdział 10.**

### **Sposób i termin tymczasowego zagospodarowania, urządzania i użytkowania terenów**

**§ 33.** Jeżeli istniejące zagospodarowanie terenu jest niezgodne z ustalonym w planie, dopuszcza się użytkowanie terenów zgodnie ze stanem istniejącym do czasu realizacji ustaleń planu.

## **DZIAŁ III.**

### **USTALENIA SZCZEGÓŁOWE PLANU**

**§ 34. 1.** Teren oznaczony na rysunku planu symbolem **1U** przeznaczają się pod **teren usług** wraz z obiektami i urządzeniami towarzyszącymi oraz zielenią urządzoną.

2. Ustalenia ogólne obowiązujące dla terenu, o którym mowa w ust. 1, zostały określone w **dziale II**.

3. W zakresie zabudowy i zagospodarowania terenu, o którym mowa w ust. 1, ustala się:

- 1) wskaźniki i parametry zagospodarowania w granicach działki budowlanej:
  - a) powierzchnia zabudowy – maksimum 60 %,
  - b) intensywność zabudowy – od 0 do 3,7,

c) powierzchnia biologicznie czynna – minimum 10 %,

d) wysokość budynków:

- na części terenu wyznaczonej linią wydzielenia wewnętrznego „A” – maksimum 25 m,
- na pozostałej części terenu – maksimum 16 m,

e) dachy – płaskie,

f) miejsca postojowe – zgodnie z § 23 ust. 1 oraz § 24;

2) obsługę komunikacyjną – zgodnie z § 22.

4. Na terenie, o którym mowa w ust. 1, dopuszcza się zagospodarowanie powierzchni elewacji projektowanych budynków zielenią, np. poprzez zastosowanie pnączy, trejaży lub innych systemów ogrodów wertykalnych oraz zastosowanie dachów zielonych.

5. Dla terenu, o którym mowa w ust. 1, ustala się stawkę procentową służącą naliczeniu jednorazowej opłaty z tytułu wzrostu wartości nieruchomości w związku z uchwaleniem planu – 30 % (słownie: trzydzieści procent).

**§ 35. 1.** Teren oznaczony na rysunku planu symbolem **2MW-U** przeznaczają się pod **teren zabudowy mieszkaniowej wielorodzinnej lub teren usług** wraz z obiektami i urządzeniami towarzyszącymi oraz zielenią urządzoną.

2. Na części terenu, o którym mowa w ust. 1, wyznaczonej linią wydzielenia wewnętrznego „A” ustala się lokalizację usług – co najmniej w parterze budynków od strony przestrzeni publicznych.

3. Ustalenia ogólne obowiązujące dla terenu, o którym mowa w ust. 1, zostały określone w **dziale II**.

4. W zakresie zabudowy i zagospodarowania terenu, o którym mowa w ust. 1, ustala się:

1) wskaźniki i parametry zagospodarowania w granicach działki budowlanej:

a) powierzchnia zabudowy – maksimum 50 %, przy czym w przypadku zagospodarowania części terenu wyznaczonej linią wydzielenia wewnętrznego „B” jako jedno zamierzenie budowlane – maksimum 60 %,

b) intensywność zabudowy:

- na części terenu wyznaczonej linią wydzielenia wewnętrznego „A” – od 0 do 3,25,
- na części terenu wyznaczonej linią wydzielenia wewnętrznego „B” oraz na pozostałej części terenu – od 0 do 2,4,
- w przypadku zagospodarowania części terenu wyznaczonej linią wydzielenia wewnętrznego „B” jako jedno zamierzenie budowlane – od 0 do 3,0,

c) powierzchnia biologicznie czynna:

- dla zabudowy w całości o funkcji usługowej – minimum 10 %,
- dla zabudowy z funkcją mieszkaniową wielorodzinną – minimum 25 %,

d) wysokość budynków:

- na części terenu wyznaczonej linią wydzielenia wewnętrznego „A” – maksimum 20 m, z wycofaniem najwyższej położonej kondygnacji nadziemnej o minimum 2,0 m względem elewacji niższych kondygnacji tego budynku od strony ulic Artyleryjskiej i Botanicznej,
- na części terenu wyznaczonej linią wydzielenia wewnętrznego „B” i na pozostałej części terenu – maksimum 16 m, przy czym w przypadku rozbudowy budynków zabytkowych przy ul. Poleskiej 85 – wysokość budynku nie wyżej niż wysokość budynku istniejącego,

e) dachy:

- płaskie,
- w przypadku rozbudowy budynków istniejących posiadających inną geometrię dachu – płaskie lub o geometrii dachu takiej, jak w budynku istniejącym,

- f) miejsca postojowe – zgodnie z **§ 23 ust. 1 oraz § 24;**
- 2) obsługę komunikacyjną – zgodnie z **§ 22;**
- 3) lokalizację budynków z funkcją mieszkaniową wielorodzinną od strony ulicy Poleskiej – z uwzględnieniem linii zabudowy mieszkaniowej wielorodzinnej.

5. Na terenie, o którym mowa w ust. 1, dopuszcza się zagospodarowanie powierzchni elewacji projektowanych budynków zielenią, np. poprzez zastosowanie pnączy, trejaży lub innych systemów ogrodów wertykalnych oraz zastosowanie dachów zielonych.

6. Dla terenu, o którym mowa w ust. 1, ustala się stawkę procentową służącą naliczeniu jednorazowej opłaty z tytułu wzrostu wartości nieruchomości w związku z uchwaleniem planu – 30 % (słownie: trzydzieści procent).

#### **DZIAŁ IV. PRZEPISY KOŃCOWE**

**§ 36.** Wykonanie uchwały powierza się Prezydentowi Miasta Białegostoku.


**§ 37.** W zakresie uregulowanym niniejszą uchwałą traci moc uchwała XVII/255/16 Rady Miasta Białystok z dnia 18 stycznia 2016 r. w sprawie miejscowego planu zagospodarowania przestrzennego części osiedla Centrum w Białymstoku (rejon Al. J. Piłsudskiego i ul. Żabiej).

**§ 38.** Uchwała wchodzi w życie po upływie 14 dni od dnia ogłoszenia w Dzienniku Urzędowym Województwa Podlaskiego.

**PRZEWODNICZĄCY  
RADY**

***Łukasz Prokorym***

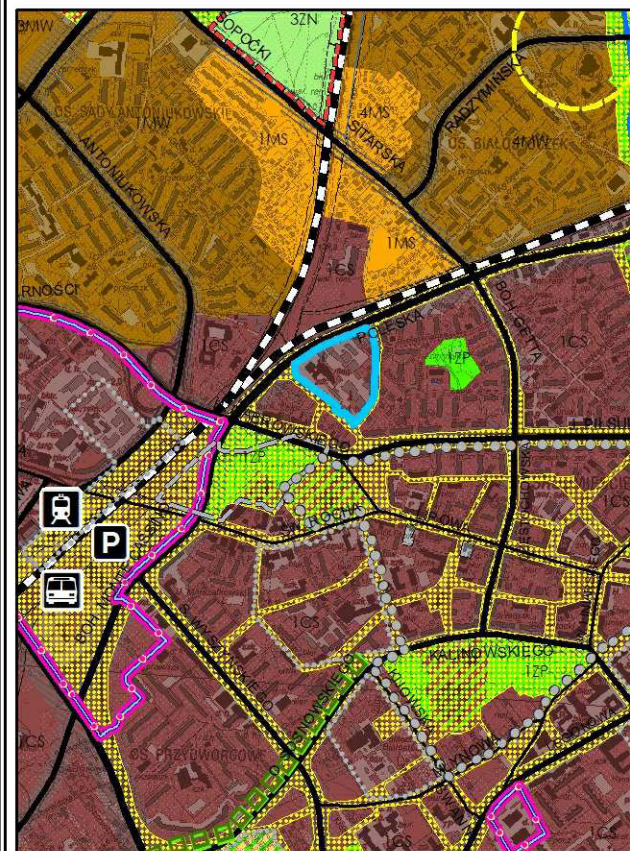
# MIEJSCOWY PLAN ZAGOSPODAROWANIA PRZESTRZENNEGO CZĘŚCI OSIEDLA CENTRUM W BIAŁYMSTOKU W REJONIE ULIC ARTYLERYJSKIEJ I BOTANICZNEJ



SKALA 1: 1000

Układ odniesienia: PL-ETRF89, układ wsp. płaskich: PL-2000 strefa 8 (24°), układ wys.: PL-EVRF2007-NH  
Źródło mapy ewidencyjnej: Urząd Miejski w Białymstoku, Departament Geodezji ul. Słonimska 2/2, 15-028 Białystok

WYRYS ZE STUDIUM UWARUNKOWAŃ I KIERUNKÓW ZAGOSPODAROWANIA  
PRZESTRZENNEGO MIASTA BIAŁEGOSTOKU  
uchwalonego uchwałą Nr XII/165/19 Rady Miasta Białystok z dnia 18 czerwca 2019 r.



- ELEMENTY STRUKTURY FUNKCJONALNO-PRZESTRZENNEJ**
- 1ZP** Oznaczenie jednostki strukturalnej i kategorii terenu (1 - Śródmieście, 2 - Południe, 3 - Zachód, 4 - Wschód)
- Podstawowe przestrzenie publiczne
- OBZARY URBANIZACJI - KATEGORIE TERENÓW**
- Tereny centrum śródmiejskiego
- ELEMENTY SYSTEMU TRANSPORTOWEGO**
- G - ulice główne
- Korytarze ulic
- Linie kolejowe
- INNE OZNACZENIA**
- Tereny zamknięte kolejowe
- GRANICA OBSZARU OBJĘTEGO PLANEM**

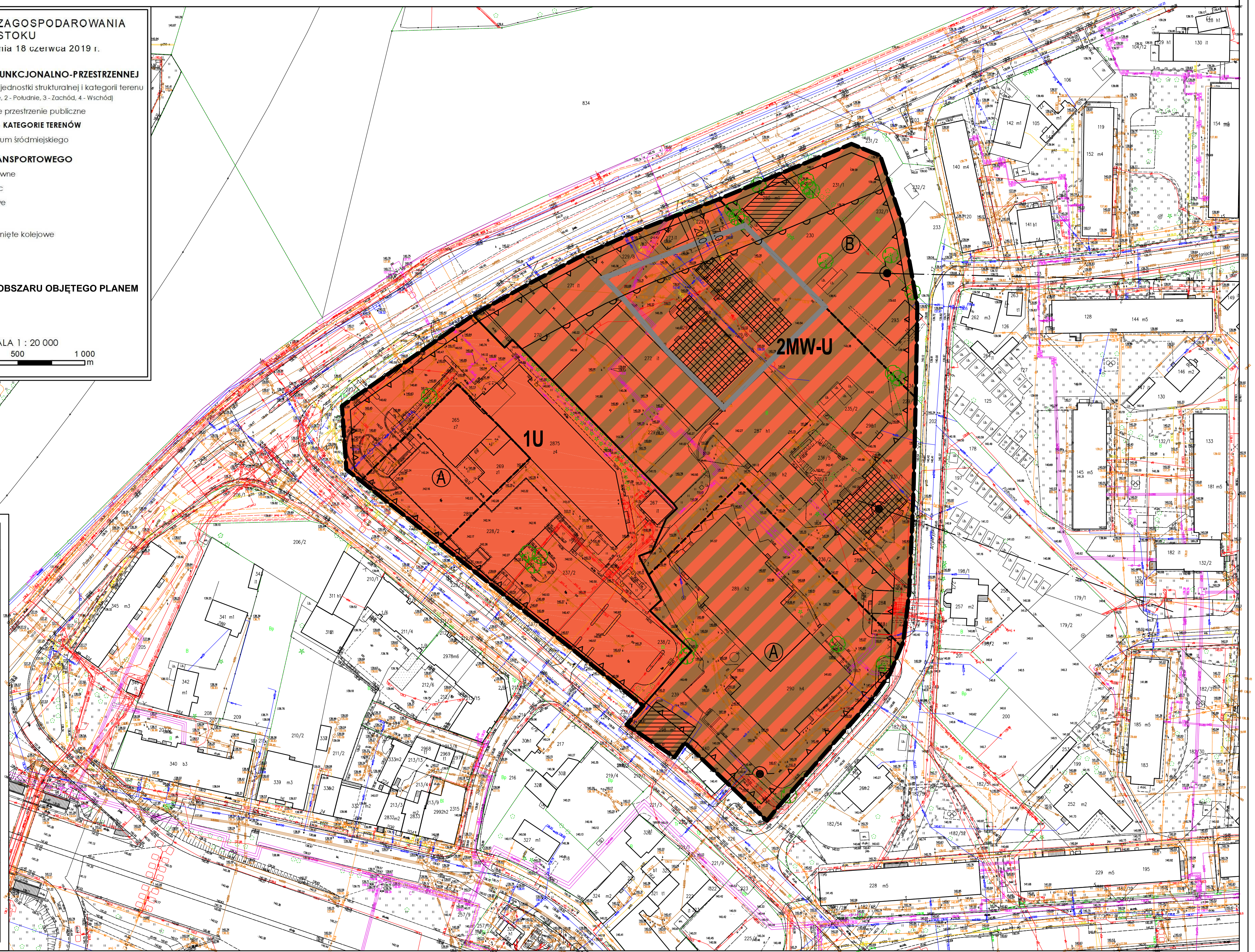
SKALA 1 : 20 000  
0 500 1 000  
m

## OZNACZENIA:

- GRANICA OBSZARU OBJĘTEGO PLANEM
- LINIA ROZGRANICZAJĄCA TERENY
- LINIA WYDZIELENIA WEWNĘTRZNEGO WRAZ Z SYMBELEM
- NIEPRZEKACZALNA LINIA ZABUDOWY
- NIEPRZEKACZALNA LINIA ZABUDOWY MIESZKANIOWEJ WIELORODZINNEJ
- BUDYNKI WPISANE DO REJESTRU ZABYTKÓW
- GRANICE TERENU WPISANEGO DO REJESTRU ZABYTKÓW
- BUDYNKI UJĘTE W GMINNEJ EWIDENCJI ZABYTKÓW
- GŁÓWNE OSIE URBANISTYCZNE I KOMPOZYCYJNE
- AKCENT ARCHITEKTONICZNY
- DRZEWIA WSKAZANE DO ZACHOWANIA

## KLASY PRZEZNACZENIA TERENU:

- MW - TEREN ZABUDOWY MIESZKANIOWEJ WIELORODZINNEJ
- U - TEREN USŁUG



Załącznik Nr 2 do uchwały Nr LXXII/996/23  
Rady Miasta Białystok  
z dnia 19 czerwca 2023 r.

**Sposób rozpatrzenia uwag wniesionych do projektu miejscowego planu zagospodarowania przestrzennego części osiedla Centrum w Białymstoku w rejonie ulic Artyleryjskiej i Botanicznej**

Na podstawie art. 20 ust. 1 ustawy z dnia 27 marca 2003 r. o planowaniu i zagospodarowaniu przestrzennym (Dz. U. z 2023 r. poz. 977) stwierdza się, że do projektu planu nie wniesiono uwag nieuwzględnionych w trybie przepisów art. 18 ww. ustawy oraz art. 39 ust. 1 i art. 40 ustawy z dnia 3 października 2008 r. o udostępnianiu informacji o środowisku i jego ochronie, udziale społeczeństwa w ochronie środowiska oraz o ocenach oddziaływania na środowisko (Dz. U. z 2022 r. poz. 1029 ze zm.).



Załącznik Nr 3 do uchwały Nr LXXII/996/23  
Rady Miasta Białystok  
z dnia 19 czerwca 2023 r.

**Sposób realizacji oraz zasady finansowania zapisanych w miejscowym planie zagospodarowania przestrzennego części osiedla Centrum w Białymstoku w rejonie ulic Artyleryjskiej i Botanicznej, inwestycji z zakresu infrastruktury technicznej, które należą do zadań własnych Gminy Białystok**

Na podstawie art. 20 ust. 1 ustawy z dnia 27 marca 2003 r. o planowaniu i zagospodarowaniu przestrzennym (Dz. U. z 2023 r. poz. 977) stwierdza się, że na terenie objętym planem nie przewiduje się realizacji inwestycji z zakresu infrastruktury technicznej należących do zadań własnych Gminy Białystok, które będą finansowane ze środków własnych Gminy Białystok z wykorzystaniem funduszy unijnych oraz środków zewnętrznych.

Załącznik Nr 4 do uchwały Nr LXXII/996/23

Rady Miasta Białystok

z dnia 19 czerwca 2023 r.

Zalacznik4.xml

**Dane przestrzenne miejscowego planu zagospodarowania przestrzennego**

**Na podstawie art. 67a ust. 3 i 5, ustawy z dnia 27 marca 2003 r. o planowaniu i zagospodarowaniu przestrzennym (Dz. U. z 2023 r. poz. 977) utworzono dane przestrzenne dla planu stanowiące załącznik w postaci cyfrowej do uchwały i obejmujące: lokalizację przestrzenną obszaru objętego aktem w postaci wektorowej w obowiązującym państwowym systemie odniesień przestrzennych, atrybuty zawierające informacje o akcie, część graficzną aktu w postaci cyfrowej reprezentacji z nadaną georeferencją w obowiązującym państwowym systemie odniesień przestrzennych.**