



DZIENNIK URZĘDOWY

WOJEWÓDZTWA PODLASKIEGO

Białystok, dnia 28 grudnia 2012 r.

Poz. 4292

UCHWAŁA NR 120/XX/12 RADY GMINY GRAJEWO

z dnia 13 grudnia 2012 r.

w sprawie zaliczenia dróg do kategorii dróg gminnych

Na podstawie art. 18 ust. 2 pkt 15 ustawy z dnia 8 marca 1990 r. o samorządzie gminnym (Dz. U. z 2001 r. Nr 142 poz. 1591; z 2002 r. Nr 23 poz. 220, Nr 62 poz. 558, Nr 113 poz. 984, Nr 153 poz. 1271, Nr 214 poz. 1806; z 2003 r. Nr 80 poz. 717, Nr 162 poz. 1568; z 2004 r. Nr 102 poz. 1055, Nr 116 poz. 1203, Nr 167 poz. 1759; z 2005 r. Nr 172 poz. 1441, Nr 175 poz. 1457; z 2006 r. Nr 17 poz. 128, Nr 181 poz. 1337; z 2007 r. Nr 48 poz. 327, Nr 138 poz. 974, Nr 173 poz. 1218; z 2008 r. Nr 180 poz. 1111, Nr 223 poz. 1458; z 2009 r. Nr 52 poz. 420, Nr 157 poz. 1241; z 2010 r. Nr 28 poz. 142 i 146, Nr 106 poz. 675, Nr 40 poz. 230; z 2011 r. Nr 21 poz. 113, Nr 117 poz. 679, Nr 134 poz. 777, Nr 217 poz. 1281, Nr 149 poz. 887; z 2012 r. poz. 567) oraz art. 7 ustawy z dnia 21 marca 1985 r. o drogach publicznych (Dz. U. z 2007 r. Nr 19 poz. 115, Nr 23 poz. 136, Nr 192 poz. 1381; z 2008 r. Nr 54 poz. 326, Nr 218 poz. 1391, Nr 227 poz. 1505; z 2009 r. Nr 19 poz. 101 i 100, Nr 86 poz. 720, Nr 168 poz. 1323; z 2010 r. Nr 106 poz. 675, Nr 152 poz. 1018, Nr 225 poz. 1466; z 2011 r. Nr 5 poz. 13, Nr 159 poz. 945, Nr 222 poz. 1321; z 2012 r. poz. 472, poz. 965, poz. 1256), po zasięgnięciu opinii Zarządu Powiatu Grajewskiego uchwała się, co następuje:

§ 1. Do kategorii dróg gminnych zalicza się drogi wyszczególnione w załączniku Nr 1 do niniejszej uchwały.

§ 2. Szczegółowe położenie i przebieg dróg określa załącznik graficzny Nr 2 (rysunki od nr 1 do 415) do niniejszej uchwały.

§ 3. Wykonanie uchwały powierza się Wójtowi Gminy.

§ 4. Uchwała wchodzi w życie po upływie 14 dni od dnia ogłoszenia w Dzienniku Urzędowym Województwa Podlaskiego.

Przewodniczący Rady
Jan Dąbrowski

Załącznik Nr 1 do uchwały Nr 120/XX/12

Rady Gminy Grajewo

z dnia 13 grudnia 2012 r.

**Wykaz dróg
zaliczanych do kategorii dróg gminnych**

Lp.	Nazwa drogi	Przebieg drogi	Nr działki	Nr rysunku
I	II	III	IV	V
1.	Droga położona w obrębie miejscowości Toczyłowo	Od drogi gminnej nr 142570B do działki nr 13	49	1
2.	Droga położona w obrębie miejscowości Toczyłowo	Od drogi gminnej nr 142570B do drogi gminnej nr 103338B	64, 70 i 71	2
3.	Droga położona w obrębie miejscowości Toczyłowo	Od drogi krajowej nr 61 do działki nr 94	99	3
4.	Droga położona w obrębie miejscowości Toczyłowo	Od drogi gminnej nr 103314B do działki nr 118	150 i 120	4
5.	Droga położona w obrębie miejscowości Toczyłowo	Od drogi krajowej nr 61 do działki nr 3 położonej w obrębie miejscowości Szymany	181/2	5
6.	Droga położona w obrębie miejscowości Toczyłowo	Od drogi gminnej nr 142570B do rzeki Ełk	351 i 393	6
7.	Droga położona w obrębie miejscowości Toczyłowo	Od drogi gminnej nr 142570B do działki nr 348	347	7
8.	Droga położona w obrębie miejscowości Toczyłowo	Od drogi gminnej nr 103337B do działki nr 340	343	8
9.	Droga położona w obrębie miejscowości Toczyłowo	Od drogi gminnej nr 103337B do działki nr 390	432	9
10.	Droga położona w obrębie miejscowości Toczyłowo	Od drogi gminnej nr 142570B do drogi gminnej nr 103337B	328	10
11.	Droga położona w obrębie miejscowości Toczyłowo	Od drogi gminnej nr 142570B do drogi gminnej nr 103337B	322	11
12.	Droga położona w obrębie miejscowości Toczyłowo	Od drogi gminnej nr 103314B do drogi gminnej nr 142570B	198	12
13.	Droga położona w obrębie miejscowości Toczyłowo	Od drogi gminnej nr 103314B do drogi gminnej nr 142570B i do działek nr 268 i nr 263	278, 276 i 269	13
14.	Droga położona w obrębie miejscowości Szymany	Od drogi gminnej nr 103336B do działki nr 4	6	14
15.	Droga położona w obrębie miejscowości Szymany	Od drogi gminnej nr 103336B do działek nr 10, nr 13 i nr 15	16, 18 i 17	15

Lp.	Nazwa drogi	Przebieg drogi	Nr działki	Nr rysunku
I	II	III	IV	V
16.	Droga położona w obrębie miejscowości Szymany	Od drogi gminnej nr 103336B do działki nr 23	27	16
17.	Droga położona w obrębie miejscowości Szymany	Od drogi gminnej nr 103336B do działki nr 36	35	17
18.	Droga położona w obrębie miejscowości Szymany	Od drogi gminnej nr 103336B do działki nr 177	178	18
19.	Droga położona w obrębie miejscowości Szymany	Od drogi gminnej nr 103342B do drogi gminnej nr 103341B i do działki nr 742	Część działki nr 128 i nr 51	19
20.	Droga położona w obrębie miejscowości Szymany	Od drogi gminnej nr 103342B do działki nr 177 i do drogi gminnej nr 103341B	część działki nr 128 i nr 152	20
21.	Droga położona w obrębie miejscowości Szymany	Od drogi gminnej nr 103341B do drogi gminnej nr 103342B i do działki nr 138	144 i 139	21
22.	Droga położona w obrębie miejscowości Szymany	Od drogi gminnej nr 103341B do działki nr 121	122	22
23.	Droga położona w obrębie miejscowości Szymany	Od drogi gminnej nr 103341B do działek nr 76 i nr 57	106, 90, 62	23
24.	Droga położona w obrębie miejscowości Szymany	Od drogi gminnej nr 103341B do drogi gminnej działka nr 90	72	24
25.	Droga położona w obrębie miejscowości Szymany	Od drogi gminnej nr 103341B do działki nr 108/1	114	25
26.	Droga położona w obrębie miejscowości Szymany	Od drogi gminnej nr 103341B do działki nr 76	85	26
27.	Droga położona w obrębie miejscowości Szymany	Od drogi gminnej nr 142569B do działki nr 667/2	668	27
28.	Droga położona w obrębie miejscowości Szymany	Od drogi gminnej nr 103333B do działki nr 676/2	688/2	28
29.	Droga położona w obrębie miejscowości Szymany	Od drogi gminnej nr 103333B do Kanału Szymańskiego	735 i 652/2	29
30.	Droga położona w obrębie miejscowości Szymany	Od drogi gminnej nr 142569B do działki nr 377/3	653	30
31.	Droga położona w obrębie miejscowości Szymany	Od drogi gminnej nr 103345B do działki nr 714	712	31
32.	Droga położona w obrębie miejscowości Szymany	Od drogi gminnej nr 103345B do działki nr 692	694	32
33.	Droga położona w obrębie miejscowości Szymany	Od drogi gminnej nr 103345B do działki nr 703	702	33

Lp.	Nazwa drogi	Przebieg drogi	Nr działki	Nr rysunku
I	II	III	IV	V
34.	Droga położona w obrębie miejscowości Szymany	Od drogi gminnej nr 103336B do działki nr 403	383	34
35.	Droga położona w obrębie miejscowości Szymany	Od drogi gminnej nr 103341B do drogi gminnej nr 103336B	304/1	35
36.	Droga położona w obrębie miejscowości Szymany	Od drogi gminnej nr 103341B do drogi gminnej nr 103336B	298	36
37.	Droga położona w obrębie miejscowości Szymany	Od drogi gminnej nr 103344B do działki nr 338	368	37
38.	Droga położona w obrębie miejscowości Szymany	Od drogi gminnej nr 103344B do działki nr 361	348	38
39.	Droga położona w obrębie miejscowości Szymany	Od drogi gminnej nr 103336B do drogi gminnej nr 103344B	309	39
40.	Droga położona w obrębie miejscowości Szymany	Od drogi gminnej nr 103333B do rzeki Elk	436	40
41.	Droga położona w obrębie miejscowości Szymany	Od drogi gminnej działka nr 436 do rzeki Elk	255	41
42.	Droga położona w obrębie miejscowości Szymany	Od drogi gminnej nr 103347B do drogi gminnej działka nr 436	758 i 759	42
43.	Droga położona w obrębie miejscowości Szymany	Od drogi gminnej nr 103348B do działki nr 427	425	43
44.	Droga położona w obrębie miejscowości Szymany	Od drogi gminnej nr 103348B do działki nr 431/1	429	44
45.	Droga położona w obrębie miejscowości Szymany	Od drogi gminnej nr 103348B do działki nr 570	572	45
46.	Droga położona w obrębie miejscowości Szymany	Od drogi gminnej nr 103348B do drogi gminnej działka nr 558/2	580	46
47.	Droga położona w obrębie miejscowości Szymany	Od drogi gminnej nr 103333B do drogi gminnej działka nr 558/2	540 i 541	47
48.	Droga położona w obrębie miejscowości Szymany	Od drogi gminnej nr 103333B do drogi gminnej nr 103347B	558/2	48
49.	Droga położona w obrębie miejscowości Szymany	Od drogi gminnej nr 103347B do działki nr 626	627	49
50.	Droga położona w obrębie miejscowości Szymany	Od drogi gminnej nr 103347B do działki nr 526	521	50
51.	Droga położona w obrębie miejscowości Szymany	Od drogi gminnej nr 103347B do działki nr 529	527	51

Lp.	Nazwa drogi	Przebieg drogi	Nr działki	Nr rysunku
I	II	III	IV	V
52.	Droga położona w obrębie miejscowości Szymany	Od drogi gminnej nr 103347B do działki nr 532/2	532/3	52
53.	Droga położona w obrębie miejscowości Sikora	Od drogi gminnej nr 103331B do działki nr 18/4	Część działki nr 30	53
54.	Droga położona w obrębie miejscowości Sikora	Od drogi gminnej nr 142569B do Kanału Szymańskiego działka nr 43/1	39	54
55.	Droga położona w obrębie miejscowości Łamane Grądy	Od drogi gminnej nr 103335B w obrębie m. Szymany do działki nr 77/7 w obrębie m. Łamane Grądy	Łamane Grądy działki nr 61/3 i nr 73	55
56.	Droga położona w obrębie miejscowości Łamane Grądy	Od drogi gminnej nr 103333B do działki nr 71/3	72 i 67	56
57.	Droga położona w obrębie miejscowości Łamane Grądy	Od drogi gminnej nr 103333B do działki nr 78	49 i 42/1	57
58.	Droga położona w obrębie miejscowości Łamane Grądy	Od drogi gminnej nr 103333B do działki nr 43	79	58
59.	Droga położona w obrębie miejscowości Łamane Grądy	Od Kanału Szymańskiego do działki nr 29	9/2, 6, 19, 35/3 i 28	59
60.	Droga położona w obrębie m. Koszarówka	Od drogi gminnej nr 103349B do działki nr 178/25	178/18 i 178/28	60
61.	Droga położona w obrębie m. Koszarówka	Od drogi gminnej nr 103349B do działki nr 191/1	Część działki nr 183	61
62.	Ciąg drogi położonej w obrębie m. Koszarówka i Danówek	Od drogi gminnej nr 103349B do drogi powiatowej nr 1797B	Koszarówka działka nr 232, Danówek nr 31/2 i nr 58	62
63.	Droga położona w obrębie m. Koszarówka	Od drogi gminnej działka nr 232 do działki nr 241	235/11 i 234	63
64.	Droga położona w obrębie m. Koszarówka	Od drogi krajowej nr 65 do działki nr 79	202	64
65.	Droga położona w obrębie m. Koszarówka	Od drogi krajowej nr 65 do działki nr 26/1	30	65
66.	Droga położona w obrębie m. Koszarówka	Od drogi krajowej nr 65 do działki nr 19/1	17	66
67.	Droga położona w obrębie m. Danówek	Od drogi gminnej działka nr 31/2 do działki nr 20	18	67
68.	Droga położona w obrębie m. Danówek	Od drogi gminnej działka nr 31/2 do działki nr 45	35	68
69.	Droga położona w obrębie m. Danówek	Od drogi powiatowej nr 1797B do drogi gminnej nr 103315B	82	69
70.	Droga położona w obrębie m. Danówek	Od drogi gminnej nr 103351B do działek nr 120 i nr 116/3	121 i 117	70

Lp.	Nazwa drogi	Przebieg drogi	Nr działki	Nr rysunku
I	II	III	IV	V
71.	Ciąg drogi położony w obrębie m. Danówek i Koty-Rybno	Od drogi powiatowej nr 1797B do drogi krajowej nr 65	Danówek działka nr 113, Koty-Rybno działka nr 42	71
72.	Droga położona w obrębie m. Koty-Rybno	Od drogi krajowej nr 65 do drogi gminnej nr 103351B	56	72
73.	Droga położona w obrębie m. Koty-Rybno	Od drogi gminnej nr 103351B do działki nr 66	67	73
74.	Ciąg drogi położonej w obrębie m. Koty-Rybno i Ruda	Od drogi gminnej nr 103351B w obrębie m. Koty-Rybno do rzeki Elk i działki nr 129 położonej w obrębie m. Ruda	Koty-Rybno działka nr 111, Ruda działki nr 53 i nr 71	74
75.	Droga położona w obrębie m. Ruda i Sojczyn Grądowy	Od rzeki Elk w obrębie m. Sojczyn Grądowy do działki nr 2/1 w obrębie m. Ruda	Sojczyn Grądowy działka nr 129, Ruda działka nr 1	75
76.	Droga położona w obrębie m. Ruda	Od drogi gminnej działka nr 1 do rzeki Elk i działki nr 44	6 i 27	76
77.	Droga położona w obrębie m. Ruda	Od drogi krajowej nr 65 do działki nr 220	229	77
78.	Droga położona w obrębie m. Ruda	Od drogi krajowej nr 65 do rzeki Binduga	233	78
79.	Droga położona w obrębie m. Ruda	Od drogi krajowej nr 65 do działki nr 166	171	79
80.	Droga położona w obrębie m. Ruda	Od drogi krajowej nr 65 do działki nr 180	178	80
81.	Droga położona w obrębie m. Ruda	Od drogi gminnej nr 103311B do działki nr 164	155 i 161	81
82.	Droga położona w obrębie m. Ruda	Od drogi powiatowej nr 1798B do działki nr 256	258	82
83.	Droga położona w obrębie m. Ruda	Od drogi gminnej nr 103319B do działki nr 347	366	83
84.	Droga położona w obrębie m. Ruda	Od drogi gminnej nr 103360B do działki nr 401	398	84
85.	Droga położona w obrębie m. Ruda	Od drogi gminnej nr 103360B do drogi gminnej działka nr 366	376	85
86.	Droga położona w obrębie m. Ruda	Od drogi gminnej nr 103319B do działki nr 335	333	86
87.	Droga położona w obrębie m. Ruda	Od Kanału Rudzkiego do działki nr 365	361	87
88.	Droga położona w obrębie m. Sojczyn Borowy	Od drogi powiatowej nr 1798B do działki nr 3 i do Kanału Rudzkiego	315 i 32	88
89.	Droga położona w obrębie m. Sojczyn Borowy	Od drogi gminnej działka nr 315 do działki nr 93	94	89
90.	Droga położona w obrębie m. Sojczyn Borowy	Od drogi gminnej działka nr 315 do działki nr 18	25	90
91.	Droga położona w obrębie m. Sojczyn Borowy	Od drogi gminnej działka nr 315 do Kanału Rudzkiego i działki nr 87	72 i 81	91
92.	Droga położona w obrębie m. Sojczyn	Od drogi gminnej działka nr 315 do Kanału Rudzkiego i działki nr 15	13 i 62	92

Lp.	Nazwa drogi	Przebieg drogi	Nr działki	Nr rysunku
I	II	III	IV	V
	Borowy			
93.	Droga położona w obrębie m. Sojczyn Borowy	Od drogi gminnej działka nr 315 do drogi gminnej działka nr 32	41	93
94.	Droga położona w obrębie m. Sojczyn Borowy	Od drogi powiatowej nr 1798B do działek nr 211 i nr 220	221 i 222	94
95.	Droga położona w obrębie m. Sojczyn Borowy	Od drogi powiatowej nr 1798B do działki nr 226	228	95
96.	Droga położona w obrębie m. Sojczyn Borowy	Od drogi powiatowej nr 1798B do działki nr 244	240	96
97.	Droga położona w obrębie m. Sojczyn Borowy	Od drogi powiatowej nr 1798B do drogi gminnej nr 142505B	372	97
98.	Droga położona w obrębie m. Sojczyn Borowy	Od drogi gminnej nr 103322B do drogi gminnej nr 142505B	Część działki nr 567	98
99.	Droga położona w obrębie m. Sojczyn Borowy	Od drogi gminnej nr 142505B do działek nr 566 i nr 562	560 i 561	99
100.	Droga położona w obrębie m. Sojczyn Borowy	Od drogi gminnej nr 103322B do działki nr 544/2	543	100
101.	Droga położona w obrębie m. Sojczyn Borowy	Od drogi gminnej nr 142507B do działki nr 528	531	101
102.	Droga położona w obrębie m. Sojczyn Borowy	Od działki nr 462 do działki nr 433	431, 429, 447, 423, 415, 416, 434	102
103.	Droga położona w obrębie m. Sojczyn Grądowy	Od drogi powiatowej nr 1798B do działki nr 786	116, 101, 103	103
104.	Droga położona w obrębie m. Sojczyn Borowy	Od drogi gminnej działka nr 101 w obrębie m. Sojczyn Grądowy do drogi gminnej działka nr 107 i nr 193 w obrębie m. Sojczyn Borowy	210, 194, 173	104
105.	Droga położona w obrębie m. Sojczyn Borowy	Od drogi gminnej działka nr 101 w obrębie m. Sojczyn Grądowy do działek nr 135 i nr 96 położone w obrębie m. Sojczyn Borowy	107, 130, 134	105
106.	Ciąg dróg położony w obrębie m. Ruda i Sojczyn Grądowy	Od działki nr 520 położonej w obrębie m. Ruda do działki nr 152 położonej w obrębie m. Sojczyn Grądowy	Ruda Działka nr 518, Sojczyn Grądowy działki nr 371, nr 783 nr 343	106
107.	Ciąg dróg położonych w obrębie m. Ruda, Sojczyn Grądowy i Kapice	Od działki nr 520 w obrębie m. Ruda do drogi gminnej działka nr 172 położona w obrębie m. Kapice	Ruda działka nr 521, Sojczyn Grądowy działki nr 322, nr 280, nr 525, nr 483/1, nr 517, nr 922	107
108.	Droga położona w obrębie m. Sojczyn Grądowy	Od drogi gminnej działka nr 322 do działki nr 637	410	108
109.	Ciąg drogi położony w obrębie m. Sojczyn	Od drogi gminnej działka nr 322 do drogi gminnej działka nr 922	453, 982, 616	109

Lp.	Nazwa drogi	Przebieg drogi	Nr działki	Nr rysunku
I	II	III	IV	V
	Grądowy			
110.	Droga położona w obrębie m. Sojczyn Grądowy	Od drogi powiatowej nr 1798B do działki nr 1/5	14, 6, 2	110
111.	Droga położona w obrębie m. Sojczyn Grądowy	Od drogi powiatowej nr 1798B do drogi gminnej działka nr 210 położona w obrębie m. Sojczyn Borowy	28	111
112.	Droga położona w obrębie m. Sojczyn Grądowy	Od drogi powiatowej nr 1798B do drogi gminnej działka nr 28	19	112
113.	Droga położona w obrębie m. Sojczyn Grądowy	Od drogi powiatowej nr 1798B do działki nr 53/3	51, 53/1	113
114.	Droga położona w obrębie m. Sojczyn Grądowy	Od drogi powiatowej nr 1798B do drogi gminnej nr 142509B	Część działki nr 63	114
115.	Droga położona w obrębie m. Sojczyn Grądowy	Od drogi powiatowej nr 1798B do działki nr 73	74	115
116.	Droga położona w obrębie m. Sojczyn Grądowy	Od drogi powiatowej nr 1798B do działek nr 87 i nr 100	88, 80, 99	116
117.	Droga położona w obrębie m. Kapice	Od drogi gminnej nr 142516B do działek nr 747 i nr 748	553 i 601	117
118.	Droga położona w obrębie m. Kapice	Od drogi gminnej nr 142516B do rzeki Elk i działki nr 700	380, 604, 615, 713, 611	118
119.	Droga położona w obrębie m. Kapice	Od drogi gminnej działka nr 380 do rzeki Elk	172, 245	119
120.	Droga położona w obrębie m. Kapice	Od drogi gminnej działka nr 172 do drogi gminnej działka nr 615	347	120
121.	Droga położona w obrębie m. Kapice	Od drogi gminnej działka nr 172 do drogi gminnej działka nr 615	327, 715	121
122.	Droga położona w obrębie m. Kapice	Od drogi gminnej działka nr 172 do drogi gminnej działka nr 615	266, 719	122
123.	Droga położona w obrębie m. Kapice	Od drogi gminnej działka nr 380 do działki nr 12	86	123
124.	Droga położona w obrębie m. Kapice	Od drogi gminnej nr 142518B do drogi gminnej działka nr 86	76	124
125.	Droga położona w obrębie m. Kapice	Od drogi gminnej działka nr 86 do działki nr 133 i do drogi gminnej działka nr 172	145, 164	125
126.	Droga położona w obrębie m. Kapice	Od drogi powiatowej nr 1798B do działki nr 359	92, 120, 121	126
127.	Droga położona w obrębie m. Kapice	Od drogi gminnej nr 142516B do drogi gminnej nr 142515B	561	127
128.	Droga położona w obrębie m. Kapice	Od drogi powiatowej nr 1798B do drogi gminnej działka nr 121	554	128
129.	Droga położona w obrębie m. Kapice	Od drogi powiatowej nr 1798B do działki nr 500	555	129
130.	Droga położona w obrębie m. Kapice	Od drogi powiatowej nr 1798B do działki nr 370/3 i nr 530	562, 565	130
131.	Droga położona w obrębie m. Kapice i m. Przechody	Od drogi powiatowej nr 1798B do działki nr 752 i drogi gminnej nr 103328B	Kapice nr 558, nr 576, nr 573, Przechody nr 240	131

Lp.	Nazwa drogi	Przebieg drogi	Nr działki	Nr rysunku
I	II	III	IV	V
132.	Droga położona w obrębie m. Kapice	Od drogi gminnej działka nr 562 do działki nr 597/5	563, 598, 594, 586, 589	132
133.	Droga położona w obrębie m. Przechody	Od drogi gminnej nr 142509B do działki nr 112	621	133
134.	Droga położona w obrębie m. Przechody	Od drogi gminnej nr 142509B do działki nr 101/10	128, 129, 111/13, 111/11	134
135.	Droga położona w obrębie m. Przechody	Od drogi powiatowej nr 1798B do działki nr 101/10	101/7	135
136.	Droga położona w obrębie m. Przechody	Od drogi gminnej nr 142513B do działki nr 343/2	123	136
137.	Droga położona w obrębie m. Przechody	Od drogi gminnej nr 142513B do drogi gminnej nr 142511B	122, 485	137
138.	Droga położona w obrębie m. Przechody	Od drogi gminnej nr 142511B do działki nr 396/1	397/2, 396/12	138
139.	Droga położona w obrębie m. Przechody	Od drogi gminnej nr 142511B do działki nr 394	477, 478	139
140.	Droga położona w obrębie m. Przechody	Od drogi gminnej nr 142511B do Kanału Rudzkiego	476	140
141.	Droga położona w obrębie m. Przechody	Od drogi gminnej nr 142511B do działek nr 453, nr 470, nr 466/15	483, 461/1, 484, 466/10, 466/11	141
142.	Droga położona w obrębie m. Przechody	Od drogi gminnej działka nr 483 do drogi gminnej działka nr 480	482, 437/14	142
143.	Droga położona w obrębie m. Przechody	Od drogi gminnej nr 142511B do działki nr 437/6	437/4	143
144.	Droga położona w obrębie m. Przechody	Od drogi gminnej nr 142511B do działki nr 436	481	144
145.	Droga położona w obrębie m. Przechody	Od drogi gminnej nr 142511B do drogi gminnej nr 103328B i działki nr 630	480, 350, 355, 358	145
146.	Droga położona w obrębie m. Przechody	Od drogi gminnej działka nr 350 do działki nr 415	364	146
147.	Droga położona w obrębie m. Przechody	Od drogi gminnej działka nr 350 do działki nr 304/4	351,304/6, 291/4	147
148.	Droga położona w obrębie m. Przechody	Od drogi gminnej działka nr 350 do działki nr 259	349	148
149.	Droga położona w obrębie m. Przechody	Od drogi gminnej nr 142513B do działek nr 293/2 i nr 293/11	309/2, 293/12	149
150.	Droga położona	Od drogi gminnej nr 142513B do działki nr 315	353	150

Lp.	Nazwa drogi	Przebieg drogi	Nr działki	Nr rysunku
I	II	III	IV	V
	w obrębie m. Przechody			
151.	Droga położona w obrębie m. Przechody	Od drogi gminnej nr 142513B do działki nr 314/8	314/6	151
152.	Droga położona w obrębie m. Przechody	Od drogi gminnej nr 103328B do drogi gminnej działka nr 355	354	152
153.	Droga położona w obrębie m. Przechody	Od drogi gminnej nr 103328B do drogi gminnej działka nr 358	359	153
154.	Droga położona w obrębie m. Przechody	Od drogi gminnej działka nr 359 do działek nr 347/2, nr 345, nr 342/2	360, 361, 362, 363	154
155.	Droga położona w obrębie m. Przechody	Od drogi gminnej nr 142509B do drogi gminnej nr 142510B	246	155
156.	Droga położona w obrębie m. Przechody	Od drogi gminnej nr 142510B do działki nr 205/6	248, 247	156
157.	Droga położona w obrębie m. Przechody	Od drogi gminnej nr 142510B do działki nr 232	Część działki nr 249	157
158.	Droga położona w obrębie m. Przechody	Od drogi powiatowej nr 1798B do działki nr 217	251	158
159.	Droga położona w obrębie m. Przechody	Od drogi powiatowej nr 1798B do działki nr 159/5	243,159/8	159
160.	Droga położona w obrębie m. Przechody	Od drogi gminnej nr 142513B do drogi gminnej nr 103328B	238, 252	160
161.	Droga położona w obrębie m. Przechody	Od drogi gminnej nr 142513B do drogi gminnej nr 103328B	237	161
162.	Droga położona w obrębie m. Przechody	Od drogi gminnej nr 103328B do działki nr 133/2	136/1,133/7	162
163.	Droga położona w obrębie m. Przechody	Od drogi gminnej nr 103328B do działki nr 570 położonej w obrębie m. Kapice	241	163
164.	Droga położona w obrębie m. Przechody	Od drogi gminnej nr 103328B do działki nr 157/2	157/3	164
165.	Droga położona w obrębie m. Przechody	Od drogi gminnej nr 142513B do działki nr 133/1	133/9	165
166.	Droga położona w obrębie m. Przechody	Od drogi gminnej nr 142521B do działki nr 610/5	585	166
167.	Droga położona w obrębie m. Przechody	Od drogi powiatowej nr 1798B do działki nr 614	616	167
168.	Droga położona	Od drogi powiatowej nr 1798B do drogi gminnej	518, część działki nr	168

Lp.	Nazwa drogi	Przebieg drogi	Nr działki	Nr rysunku
I	II	III	IV	V
	w obrębie m. Przechody	nr 142505B	495	
169.	Droga położona w obrębie m. Przechody	Od drogi powiatowej nr 1798B do drogi gminnej działka nr 495	546	169
170.	Droga położona w obrębie m. Przechody	Od drogi powiatowej nr 1798B do działki nr 534 położonej w obrębie m. Sojczyn Borowy	517	170
171.	Droga położona w obrębie m. Białogrądy	Od drogi krajowej nr 65 do działki nr 328, Kanału Rudzkiego i działki nr 265	270/1, 292, 319, 451	171
172.	Droga położona w obrębie m. Białogrądy	Od drogi powiatowej nr 1799B do działki nr 281/1	281/5	172
173.	Droga położona w obrębie m. Białogrądy	Od drogi powiatowej nr 1799B do kanału Rudzkiego	346	173
174.	Droga położona w obrębie m. Białogrądy	Od drogi powiatowej nr 1799B do drogi gminnej nr 142512B i do działki nr 355	277, 352	174
175.	Droga położona w obrębie m. Białogrądy	Od drogi gminnej nr 142512B do drogi gminnej nr 142511B	193	175
176.	Droga położona w obrębie m. Białogrądy	Od drogi powiatowej nr 1799B do działki nr 245	241	176
177.	Droga położona w obrębie m. Białogrądy	Od drogi gminnej nr 142511B do działki nr 153	151	177
178.	Droga położona w obrębie m. Białogrądy	Od drogi gminnej nr 142511B do działki nr 161	167, 163	178
179.	Droga położona w obrębie m. Białogrądy	Od drogi gminnej nr 142511B do działki nr 79	183/1, 179/2, 85	179
180.	Droga położona w obrębie m. Białogrądy	Od drogi gminnej nr 142511B do działki nr 390	394	180
181.	Droga położona w obrębie m. Białogrądy	Od drogi gminnej nr 142511B do działek nr 416, nr 427, nr 407	412, 443	181
182.	Droga położona w obrębie m. Białogrądy	Od drogi krajowej nr 65 do działki nr 297	305	182
183.	Droga położona w obrębie m. Białogrądy	Od drogi gminnej nr 142514B do działki nr 247	248	183
184.	Droga położona w obrębie m. Białogrądy	Od drogi gminnej nr 142514B do działki nr 252/1	250	184
185.	Droga położona w obrębie m. Białogrądy	Od drogi powiatowej nr 1799B do drogi gminnej nr 142514B i do działki nr 131/1	124/2, 60	185
186.	Droga położona	Od drogi powiatowej nr 1799B do działki nr 1	75/2	186

Lp.	Nazwa drogi	Przebieg drogi	Nr działki	Nr rysunku
I	II	III	IV	V
	w obrębie m. Białogrądy			
187.	Droga położona w obrębie m. Białogrądy	Od drogi gminnej nr 103328B do drogi gminnej działka nr 75/2 i do działek nr 37 i nr 9	47, 76, 7	187
188.	Droga położona w obrębie m. Ciemnoszyje	Od drogi krajowej nr 65 do działki nr 174	202	188
189.	Droga położona w obrębie m. Ciemnoszyje	Od drogi powiatowej nr 2044B do działek nr 72 i nr 98	194, 195	189
190.	Droga położona w obrębie m. Ciemnoszyje	Od drogi krajowej nr 65 do działki nr 114	197	190
191.	Droga położona w obrębie m. Ciemnoszyje	od drogi gminnej nr 142524B do działek nr 36 i nr 38	187, 188	191
192.	Droga położona w obrębie m. Ciemnoszyje	Od drogi powiatowej nr 2044B do działek nr 9 i nr 68	458, 459, 190, 191, część działki 189, 192	192
193.	Droga położona w obrębie m. Ciemnoszyje	Od drogi krajowej nr 65 do działki nr 134	199	193
194.	Droga położona w obrębie m. Ciemnoszyje	Od drogi gminnej nr 142521B do działek nr 333 i nr 331	440, 441	194
195.	Droga położona w obrębie m. Ciemnoszyje	Od drogi gminnej nr 142521B do działki nr 275	445	195
196.	Droga położona w obrębie m. Ciemnoszyje	Od drogi gminnej nr 142521B do działki nr 205	439, 437	196
197.	Droga położona w obrębie m. Ciemnoszyje	Od drogi krajowej nr 65 do działki nr 376	446	197
198.	Droga położona w obrębie m. Ciemnoszyje	Od drogi gminnej nr 142521B do działki nr 327/2, drogi krajowej nr 65 i kanału Rudzkiego	444, 447, 449, 450, 452	198
199.	Droga położona w obrębie m. Ciemnoszyje	Od drogi krajowej nr 65 do działki nr 397	448	199
200.	Droga położona w obrębie m. Ciemnoszyje	Od drogi krajowej nr 65 do działki nr 419	451	200
201.	Droga położona w obrębie m. Mierucie	Od drogi gminnej nr 142572B do działki nr 194	185/2, 185/1, 182/3	201
202.	Droga położona w obrębie m. Mierucie	Od drogi gminnej nr 142572B do działki nr 122, nr 325/5, nr 108/2, nr 128/2 i nr 123/2	176/1, 137, 121, 325/4, 115, 133/2, 128/3, 136, 130/3, 130/2, 130/1	202
203.	Droga położona w obrębie m. Mierucie	Od drogi gminnej nr 103321B do drogi gminnej nr 142572B	247	203
204.	Droga położona w obrębie m. Mierucie	Od drogi gminnej nr 142572B do działki nr 286/1 i do działki nr 130 położonej w obrębie m. Konopki-Kolonie	Mierucie 263/1, 263/2, 279, 255, Konopki-Kolonie nr	204

Lp.	Nazwa drogi	Przebieg drogi	Nr działki	Nr rysunku
I	II	III	IV	V
			98/3	
205.	Droga położona w obrębie m. Mierucie	Od drogi gminnej działka nr 247 do działki nr 267/1	309/1, 309/2	205
206.	Droga położona w obrębie m. Mierucie	Od granic m. Mierucie z m. Grajewo do działki nr 3/3	90/3, 90/2	206
207.	Droga położona w obrębie m. Mierucie	Od drogi gminnej nr 103321B do działki nr 100	102	207
208.	Droga położona w obrębie m. Mierucie	Od drogi gminnej nr 103321B do działek nr 295, nr 288/2	321/1, 321/2, 322, 289/1, 289/2	208
209.	Droga położona w obrębie m. Konopki-Kolonie	Od drogi gminnej nr 142549B do działki nr 70	99	209
210.	Droga położona w obrębie m. Konopki-Kolonie	Od drogi gminnej nr 142549B do działki nr 73	Część działki nr 91	210
211.	Droga położona w obrębie m. Konopki-Kolonie	Od drogi gminnej nr 142548B do działki nr 13	97	211
212.	Droga położona w obrębie m. Konopki	Od drogi gminnej nr 103335B do działki nr 251	351	212
213.	Droga położona w obrębie m. Konopki	Od drogi gminnej nr 103335B do drogi gminnej nr 103321B	301/1, 301/2	213
214.	Droga położona w obrębie m. Konopki	Od drogi powiatowej nr 1802B do działki nr 215	349	214
215.	Droga położona w obrębie m. Konopki	Od drogi gminnej nr 103335B do działki nr 155	303	215
216.	Droga położona w obrębie m. Konopki	Od drogi powiatowej nr 1802B do działki nr 18	298	216
217.	Droga położona w obrębie m. Konopki	Od drogi gminnej nr 142550B do działki nr 15	297	217
218.	Droga położona w obrębie m. Konopki	Od drogi gminnej nr 142550B do drogi powiatowej nr 1802B	295/1	218
219.	Droga położona w obrębie m. Konopki	Od drogi powiatowej nr 1802B do działki nr 47, drogi gminnej nr 142550B, działki nr 127, nr 45 i nr 68	292, 342, 345, 276, 294, 293, 344	219
220.	Droga położona w obrębie m. Uścianki	Od drogi powiatowej nr 1803B do granic gruntów wsi Uścianki z miastem Grajewo	69	220
221.	Droga położona w obrębie m. Uścianki	Od drogi powiatowej nr 1803B do granic gruntów wsi Uścianki z miastem Grajewo	70	221
222.	Droga położona w obrębie m. Uścianki	Od drogi gminnej nr 103320B do działki nr 51	71	222
223.	Droga położona w obrębie m. Flesze	Od drogi gminnej nr 103320B do działki nr 75	106	223
224.	Droga położona w obrębie m. Flesze	Od drogi powiatowej nr 1803 B do działki nr 66	104	224
225.	Droga położona w obrębie m. Flesze	Od drogi powiatowej nr 1802B do działki nr 27 i do drogi gminnej nr 142552B	101, 102	225
226.	Droga położona w obrębie m. Flesze	Od drogi powiatowej nr 1802B do działki nr 1	100	226
227.	Droga położona w obrębie m. Flesze	Od drogi gminnej nr 103320B do działki nr 37 położonej w obrębie m. Uścianki	108	227
228.	Droga położona	Od drogi powiatowej nr 1802B do działki nr	25/8, 25/7	228

Lp.	Nazwa drogi	Przebieg drogi	Nr działki	Nr rysunku
I	II	III	IV	V
	w obrębie m. Cyprki	25/5 i nr 25/3		
229.	Droga położona w obrębie m. Cyprki	Od drogi powiatowej nr 1802B do działki nr 3	170, 1	229
230.	Droga położona w obrębie m. Cyprki	Od drogi powiatowej nr 1802B do działki nr 154	178	230
231.	Droga położona w obrębie m. Cyprki	Od drogi gminnej nr 142553B do granic gruntów wsi Cyprki z wsią Marchewki gm. Prostki	część działki nr 202	231
232.	Droga położona w obrębie m. Cyprki	Od drogi powiatowej nr 1802B do działki nr 90	206	232
233.	Droga położona w obrębie m. Cyprki	Od drogi powiatowej nr 1803B do działki nr 79	348	233
234.	Droga położona w obrębie m. Kurki	Od drogi gminnej nr 142571B do działki nr 8	207	234
235.	Droga położona w obrębie m. Kurki	Od drogi gminnej nr 142571B do działki nr 159	200	235
236.	Droga położona w obrębie m. Kurki	Od drogi powiatowej nr 1802B do działki nr 93/7 i do drogi gminnej nr 103334B	213, 216	236
237.	Droga położona w obrębie m. Kurki	Od drogi powiatowej nr 1802B do działki nr 102	215	237
238.	Droga położona w obrębie m. Kurki	Od drogi powiatowej nr 1802B do działki nr 137 i nr 148	204, 210	238
239.	Droga położona w obrębie m. Kurki	Od drogi powiatowej nr 1802B do działki nr 148	206	239
240.	Droga położona w obrębie m. Kurejwa	Od drogi gminnej nr 103313B do granic gruntów wsi Kurejwa z wsią Flesze i Popowo	371	240
241.	Droga położona w obrębie m. Kurejwa	Od drogi gminnej nr 103313B do działki nr 306/1	370	241
242.	Droga położona w obrębie m. Kurejwa	Od drogi gminnej nr 142563B do działki nr 224/2	369	242
243.	Droga położona w obrębie m. Kurejwa	Od drogi gminnej nr 103313B do granic gruntów wsi Kurejwa z wsią Kurki	385	243
244.	Droga położona w obrębie m. Kurejwa	Od drogi gminnej nr 142571B do działki nr 148, drogi gminnej nr 103334B i granic gruntów wsi Kurejwa z wsią Kurejewka	374, 376, 377, 375	244
245.	Droga położona w obrębie m. Kurejwa	Od drogi gminnej działka nr 103 we wsi Kurejewka do działki nr 68	379	245
246.	Droga położona w obrębie m. Kurejwa	Od drogi gminnej nr 103334B do działki nr 6	382, 380	246
247.	Droga położona w obrębie m. Kurejwa	Od drogi gminnej działka nr 380 do działki nr 42	381	247
248.	Droga położona w obrębie m. Kurejwa	Od drogi gminnej nr 142571B do drogi gminnej działka nr 380 i do działki nr 260	366/2, 387	248
249.	Droga położona w obrębie m. Kurejwa	Od drogi gminnej nr 142571B do działki nr 172, drogi gminnej nr 103313B i działki nr 164	372, 373, 384	249
250.	Droga położona w obrębie m. Kurejewka	Od drogi powiatowej nr 1805 B do działek nr 115 i do granic gruntów wsi Kurejewka z wsią Kurejwa	113, 109	250
251.	Droga położona w obrębie m. Kurejewka	Od drogi powiatowej nr 1805B do granic gruntów wsi Kurejewka z wsią Kurejwa	104	251
252.	Droga położona w obrębie m.	Od drogi gminnej nr 103334B do granic gruntów wsi Kurejewka z wsią Kurejwa	103	252

Lp.	Nazwa drogi	Przebieg drogi	Nr działki	Nr rysunku
I	II	III	IV	V
	Kurejewka			
253.	Droga położona w obrębie m. Kurejewka	Od drogi gminnej nr 103334B do działki nr 39	43	253
254.	Droga położona w obrębie m. Kurejewka	Od drogi gminnej nr 103334B do granic gruntów wsi Kurejewka z wsią Chojnówek	27	254
255.	Droga położona w obrębie m. Kurejewka	Od drogi powiatowej nr 1805B do drogi gminnej nr 142559B	76	255
256.	Droga położona w obrębie m. Kurejewka	Od drogi powiatowej nr 1805B do działki nr 4	118	256
257.	Droga położona w obrębie m. Kurejewka	Od drogi gminnej nr 142559B do działki nr 66/2	69	257
258.	Droga położona w obrębie m. Chojnówek	Od drogi gminnej nr 142562B do działki nr 31	34	258
259.	Droga położona w obrębie m. Chojnówek	Od drogi powiatowej nr 1805B do działki nr 73	76	259
260.	Droga położona w obrębie m. Chojnówek	Od drogi powiatowej nr 1805B do działki nr 53/5	60	260
261.	Droga położona w obrębie m. Chojnówek	Od drogi powiatowej nr 1805B do działki nr 62	59	261
262.	Droga położona w obrębie m. Chojnówek	Od drogi powiatowej nr 1805B do drogi gminnej nr 142562B i działki nr 16/2	29, 82	262
263.	Droga położona w obrębie m. Boczki-Świdrowo	Od drogi krajowej nr 61 do granic gruntów wsi Boczki-Świdrowo z wsią Kurejwa	356	263
264.	Droga położona w obrębie m. Boczki-Świdrowo	Od drogi powiatowej nr 1807B do drogi gminnej działka nr 367	365, 366	264
265.	Droga położona w obrębie m. Boczki-Świdrowo	Od drogi powiatowej nr 1807B do działek nr 32 i nr 38	393, 370, 371	265
266.	Droga położona w obrębie m. Boczki-Świdrowo	Od drogi gminnej działka nr 370 do działek nr 42 i nr 32	369, 368, 367	266
267.	Droga położona w obrębie m. Boczki-Świdrowo	Od drogi powiatowej nr 1807B do działki nr 68	390	267
268.	Droga położona w obrębie m. Boczki-Świdrowo	Od drogi gminnej nr 142558B do działki nr 95	391	268
269.	Droga położona w obrębie m. Boczki-Świdrowo	Od drogi powiatowej nr 1807B do działki nr 147, drogi gminnej nr 142558B i działki nr 109	358, 359, 362, 363	269
270.	Droga położona w obrębie m. Boczki-	Od drogi powiatowej nr 1807B do działek nr 179 i nr 389	374, 376	270

Lp.	Nazwa drogi	Przebieg drogi	Nr działki	Nr rysunku
I	II	III	IV	V
	Świdrowo			
271.	Droga położona w obrębie m. Boczki-Świdrowo	Od drogi gminnej działka nr 374 do działek nr 150, 175	361	271
272.	Droga położona w obrębie m. Boczki-Świdrowo	Od drogi gminnej działka nr 374 do działki nr 139	373	272
273.	Droga położona w obrębie m. Boczki-Świdrowo	Od drogi gminnej działka nr 374 do działki nr 353	375	273
274.	Droga położona w obrębie m. Popowo	Od drogi krajowej nr 61 do działki nr 371	436	274
275.	Droga położona w obrębie m. Popowo	Od drogi krajowej nr 61 do działki nr 406	429	275
276.	Droga położona w obrębie m. Popowo	Od drogi gminnej nr 103330B do działki nr 407	431, 439	276
277.	Droga położona w obrębie m. Popowo	Od drogi krajowej nr 61 do działki nr 356	320, 435	277
278.	Droga położona w obrębie m. Popowo	Od drogi gminnej nr 103313B do drogi gminnej nr 103320B	317, 316, 315, 437	278
279.	Droga położona w obrębie m. Popowo	Od drogi gminnej nr 103313B do 355	318	279
280.	Droga położona w obrębie m. Popowo	Od drogi krajowej nr 61 do działki nr 38 i drogi gminnej nr 103313B	323, 322	280
281.	Droga położona w obrębie m. Popowo	Od drogi krajowej nr 61 do działki nr 51	325, 324	281
282.	Droga położona w obrębie m. Popowo	Od drogi krajowej nr 61 do działki nr 58/1	59/1	282
283.	Droga położona w obrębie m. Popowo	Od drogi gminnej nr 103329B do drogi gminnej nr 103330B	333, 334, 332	283
284.	Droga położona w obrębie m. Popowo	Od drogi gminnej nr 103329B (działka nr 330/2) do drogi gminnej nr 103329B (działka nr 327)	328	284
285.	Droga położona w obrębie m. Popowo	Od drogi gminnej nr 103330B do działek nr 179 i nr 207	337, 338, 339	285
286.	Droga położona w obrębie m. Popowo	Od drogi gminnej nr 142555B do działki nr 165	340	286
287.	Droga położona w obrębie m. Popowo	Od drogi gminnej nr 103329B do działki nr 80	329	287
288.	Droga położona w obrębie m. Wojewodzin	Od drogi gminnej nr 103330B do działki nr 2/5	17, 19 (ark.2)	288
289.	Droga położona w obrębie m. Wojewodzin	Od drogi powiatowej nr 1808B do działki nr 13	26, 31 (ark.2)	289
290.	Droga położona w obrębie m. Wojewodzin	Od drogi powiatowej nr 1808B do działki nr 1	257, 258	290
291.	Droga położona w obrębie m. Wojewodzin	Od drogi powiatowej nr 1808B do działki nr 177 położonej w obrębie m. Popowo oraz do działek nr 44, nr 62, nr 87 w m. Wojewodzin i drogi gminnej nr 142555B	Wojewodzin dz. nr 252, 270, 253, 251, 254, 255 Popowo dz. nr 342	291
292.	Droga położona w obrębie m.	Od drogi powiatowej nr 1808B do drogi gminnej nr 103311B	264, 265	292

Lp.	Nazwa drogi	Przebieg drogi	Nr działki	Nr rysunku
I	II	III	IV	V
	Wojewodzin			
293.	Droga położona w obrębie m. Wojewodzin	Od drogi gminnej nr 103311B do drogi powiatowej nr 1808B i do działki nr 247	266/2, 268	293
294.	Droga położona w obrębie m. Wojewodzin	Od drogi gminnej nr103311B do działek nr 157/2, 159	260/2, 262, 261	294
295.	Droga położona w obrębie m. Elźbiecin	Od działki nr 72 do działek nr 46 i nr 57	82, 83	295
296.	Droga położona w obrębie m. Wierzbowo	Od drogi powiatowej nr 1807B do 20	677	296
297.	Droga położona w obrębie m. Wierzbowo	Od drogi powiatowej nr 1807B do działki nr 1, nr 147, nr 107, drogi gminnej nr 103329B i drogi powiatowej nr 1808B	676, 675, 674, część dz. nr 679, 680, 683, 682	297
298.	Droga położona w obrębie m. Wierzbowo	Od drogi powiatowej nr 1808B do działki nr 147	681	298
299.	Droga położona w obrębie m. Wierzbowo	Od drogi gminnej nr 142557B do działki nr 221	730	299
300.	Droga położona w obrębie m. Wierzbowo	Od drogi powiatowej nr 1807B do działki nr 327/1 położonej w obrębie m. Wojewodzin	Wierzbowo dz. nr 702, Wojewodzin dz. nr 32 (ark.2)	300
301.	Droga położona w obrębie m. Wierzbowo	Od drogi powiatowej nr 1807B do działki nr 379	703	301
302.	Droga położona w obrębie m. Wierzbowo	Od drogi powiatowej nr 1807B do granic gruntów wsi Wierzbowo z gruntami wsi Kacprowo i Losewo	704/3, 707, 731, 708, 709, 710	302
303.	Droga położona w obrębie m. Wierzbowo	Od drogi gminnej nr142556B do drogi powiatowej nr 1807B	700	303
304.	Ciąg drogi położony w obrębie m. Dybła, Wierzbowo i Mareckie	Od drogi gminnej nr 103312B w obrębie m. Dybła do działki nr 1/2, do drogi gminnej nr 142557B w obrębie m. Wierzbowo i do drogi gminnej nr 103312B w obrębie m. Mareckie.	Dybła nr 226, 227, 212, 206, 228 Wierzbowo nr 698, 695 Mareckie nr 92, 93	304
305.	Droga położona w obrębie m. Dybła	Od drogi gminnej nr 103312B do działki nr 11	214, 207	305
306.	Droga położona w obrębie m. Dybła	Od drogi gminnej nr 103312B do działki nr 61	215	306
307.	Droga położona w obrębie m. Dybła	Od drogi gminnej nr 103312B do działki nr 37	216	307
308.	Droga położona w obrębie m. Dybła	Od drogi gminnej nr 103312B do działki nr 254	218	308
309.	Droga położona w obrębie m. Dybła	Od drogi gminnej nr 142557B do działki nr 19	208	309
310.	Droga położona w obrębie m. Dybła	Od drogi gminnej nr 142557B do drogi gminnej nr 103312B i do działek nr 111 i nr 112	217, 223, 221/2, 222	310
311.	Droga położona w obrębie m. Dybła	Od drogi gminnej nr 103312B do działki nr 130	225/1	311
312.	Droga położona	Od drogi gminnej nr 103312B do działek nr 137,	Część działki nr 224/2,	312

Lp.	Nazwa drogi	Przebieg drogi	Nr działki	Nr rysunku
I	II	III	IV	V
	w obrębie m. Dybła	nr 143, nr 146, nr 170/3, nr 165, nr 168	241, 240, 231, 233, 235, 234	
313.	Droga położona w obrębie m. Dybła	Od drogi gminnej nr 103312B do działki nr 96	230	313
314.	Droga położona w obrębie m. Mareckie	Od drogi powiatowej nr 1807B do działki nr 13	90, 89	314
315.	Droga położona w obrębie m. Mareckie	Od drogi powiatowej nr 1807B do działki nr 36	95	315
316.	Droga położona w obrębie m. Mareckie	Od drogi powiatowej nr 1807B do działki nr 62	100	316
317.	Droga położona w obrębie m. Mareckie	Od drogi gminnej nr 103312B do działki nr 85	99	317
318.	Droga położona w obrębie m. Łękowo	Od drogi powiatowej nr 1810B do drogi gminnej nr 103311B	108	318
319.	Droga położona w obrębie m. Łękowo	Od drogi gminnej nr 103324B do działki nr 56	104	319
320.	Droga położona w obrębie m. Łękowo	Od drogi gminnej nr 103324B do działki nr 24	105	320
321.	Droga położona w obrębie m. Łękowo	Od drogi gminnej nr 103324B do działki nr 3/1	100	321
322.	Droga położona w obrębie m. Łękowo i Kacprowo	Od drogi gminnej nr 103324B do działki nr 74 położonej w obrębie m. Kacprowo	Łękowo nr 103, Kacprowo nr 77	322
323.	Droga położona w obrębie m. Łękowo	Od drogi gminnej nr 103324B do działki nr 3/1	99	323
324.	Droga położona w obrębie m. Kacprowo	Od drogi gminnej nr 103311B do działki nr 159	155	324
325.	Droga położona w obrębie m. Kacprowo	Od drogi powiatowej nr 1810B do działek nr 162, 174, 263, 252, 273	166, 144, 172, 191, 193, 261, 267, 248, 274, 280	325
326.	Droga położona w obrębie m. Kacprowo	Od drogi powiatowej nr 1810B do działki nr 237	184, 236	326
327.	Droga położona w obrębie m. Kacprowo	Od drogi powiatowej nr 1810B do działki nr 238	223	327
328.	Droga położona w obrębie m. Kacprowo	Od drogi powiatowej nr 1810B do działki nr 624 w obrębie wsi Sojczyn Borowy	286, 283	328
329.	Droga położona w obrębie m. Kacprowo	Od drogi powiatowej nr 1810B do działki nr 47/2	55	329
330.	Droga położona w obrębie m. Kacprowo	Od drogi powiatowej nr 1810B do działki nr 9	57	330
331.	Droga położona w obrębie m. Kacprowo	Od drogi gminnej nr 103311B do działek nr 36, nr 13	8	331
332.	Droga położona w obrębie m. Kacprowo	Od drogi powiatowej nr 1810B do działki nr 80	79	332
333.	Droga położona	Od drogi gminnej nr 103318B do działek nr 43/2,	94, 256, część działki	333

Lp.	Nazwa drogi	Przebieg drogi	Nr działki	Nr rysunku
I	II	III	IV	V
	w obrębie m. Łosewo	nr 90	219/2	
334.	Droga położona w obrębie m. Łosewo	Od drogi powiatowej nr 1807B do drogi gminnej działka nr 219/2 i do drogi gminnej nr 103318B	136, 147, 219/1	334
335.	Droga położona w obrębie m. Łosewo	Od drogi gminnej działka nr 219/1 do działki nr 107/1	84	335
336.	Droga położona w obrębie m. Łosewo	Od drogi gminnej działka nr 219/2 do działki nr 151	155	336
337.	Droga położona w obrębie m. Łosewo	Od drogi gminnej nr 103332B do drogi powiatowej nr 1807B i do drogi gminnej nr 103318B	205, 187	337
338.	Droga położona w obrębie m. Łosewo	Od drogi powiatowej nr 1807B do działki nr 202	199	338
339.	Ciąg dróg położony w obrębie m. Okół, Łosewo i Modzele	Od drogi powiatowej nr 1810B w obrębie m. Okół do drogi gminnej nr 103332B w obrębie m. Łosewo i Modzele	Okół nr 194, 196, Łosewo nr 290, Modzele nr 155	339
340.	Droga położona w obrębie m. Okół	Od drogi powiatowej nr 1810B do działki nr 174	165/3, 169	340
341.	Droga położona w obrębie m. Okół	Od działki nr 26/3 do działki nr 106	105	341
342.	Droga położona w obrębie m. Okół	Od działki nr 148 do działki nr 143	146	342
343.	Droga położona w obrębie m. Okół	Od drogi powiatowej nr 1810B do działki nr 32	76	343
344.	Droga położona w obrębie m. Okół	Od drogi gminnej nr 142546B do działki nr 18	Część dz. nr 31	344
345.	Droga położona w obrębie m. Okół	Od drogi gminnej nr 142546B do działki nr 70	54	345
346.	Droga położona w obrębie m. Łojki	Od drogi gminnej nr 103323B do działki nr 32	23, 34, 30	346
347.	Droga położona w obrębie m. Łojki	Od drogi gminnej nr 103323B do działki nr 48	90, 56	347
348.	Droga położona w obrębie m. Łojki	Od drogi powiatowej nr 1810B do działek nr 99, nr 106	116, 107	348
349.	Droga położona w obrębie m. Łojki	Od drogi gminnej nr 142543B do działki nr 211	214	349
350.	Droga położona w obrębie m. Łojki	Od drogi gminnej nr 103323B do drogi gminnej nr 142543B	179	350
351.	Droga położona w obrębie m. Łojki i Modzele	Od drogi powiatowej nr 1810B do drogi gminnej nr 103322B	Łojki nr 135, 167, Modzele cz. dz. 148	351
352.	Droga położona w obrębie m. Modzele	Od drogi powiatowej nr 1807B do granic gruntów m. Modzele i Brzozowa	60	352
353.	Droga położona w obrębie m. Modzele	Od drogi powiatowej nr 1807B do działki nr 16	18, 17	353
354.	Droga położona w obrębie m. Modzele i Brzozowa	Od drogi powiatowej nr 1807B w obrębie m. Modzele do drogi gminnej nr 111 do drogi powiatowej nr 1807B w obrębie m. Brzozowa	Modzele nr 72, Brzozowa nr 82, 77, 86, 102	354
355.	Droga położona w obrębie m. Modzele	Od drogi gminnej nr 103323B do działki nr 268/2	Część dz. nr 111	355
356.	Droga położona w obrębie m. Modzele	Od drogi gminnej nr 103332B do działki nr 275	211, 259, 276	356
357.	Droga położona	Od drogi gminnej nr 103323B do drogi gminnej	316, 286	357

Lp.	Nazwa drogi	Przebieg drogi	Nr działki	Nr rysunku
I	II	III	IV	V
	w obrębie m. Modzele	działka nr 111		
358.	Droga położona w obrębie m. Modzele	Od drogi gminnej nr 103332B do działki nr 164	Część dz. nr 122, nr 165	358
359.	Droga położona w obrębie m. Grozimy	Od drogi powiatowej nr 1807B do działki nr 31	42, 37	359
360.	Droga położona w obrębie m. Grozimy	Od drogi powiatowej nr 1807B do drogi gminnej działka nr 59 i do drogi powiatowej nr 1813B	45, 54,63	360
361.	Droga położona w obrębie m. Grozimy	Od drogi powiatowej nr 1813B do drogi gminnej działka nr 45	59, 3, 8, 16	361
362.	Droga położona w obrębie m. Grozimy	Od drogi powiatowej nr 1813B do drogi gminnej nr 142542B	151, 146	362
363.	Droga położona w obrębie m. Grozimy	Od drogi gminnej nr 103316B do drogi gminnej nr 142542B	139	363
364.	Droga położona w obrębie m. Grozimy i Godlewo	Od drogi powiatowej nr 1813B w obrębie m. Grozimy do drogi gminnej nr 103316B i do drogi gminnej nr 142540B położonej w obrębie m. Godlewo	Grozimy działki nr 72, 108, 106, 112, 99, 97, 93, Godlewo działki nr 13, 16, 105	364
365.	Droga położona w obrębie m. Grozimy	Od drogi gminnej nr 142542B do działki nr 187	188	365
366.	Droga położona w obrębie m. Grozimy	Od drogi powiatowej nr 1813B do działki nr 78	75	366
367.	Droga położona w obrębie m. Godlewo	Od drogi gminnej nr 103316B do działki nr 325	59	367
368.	Droga położona w obrębie m. Godlewo	Od drogi gminnej nr 103316B do działki nr 54	68	368
369.	Droga położona w obrębie m. Godlewo	Od drogi gminnej nr 103316B do działki nr 93/2	324	369
370.	Droga położona w obrębie m. Godlewo	Od drogi gminnej nr 103316B do działki nr 121/2	292, 250, 308, 268, 262, 259, 256, 237, 227, 226, 224, 313, 265	370
371.	Droga położona w obrębie m. Godlewo	Od drogi gminnej nr 103316B do działki nr 248	240	371
372.	Droga położona w obrębie m. Godlewo	Od drogi gminnej nr 103316B do działki nr 160	162	372
373.	Droga położona w obrębie m. Godlewo	Od drogi gminnej nr 142539B do działek nr 118, nr 110	311, 312	373
374.	Droga położona w obrębie m. Godlewo	Od drogi gminnej nr 142539B do działek nr 218	314	374
375.	Droga położona w obrębie m. Godlewo	Od drogi gminnej nr 142540B do działki nr 113	161	375
376.	Droga położona w obrębie m. Brzozowa	Od drogi powiatowej nr 1807B do działek nr 2, nr 20	4, 8	376
377.	Droga położona w obrębie m. Brzozowa	Od drogi gminnej nr 142534B do działek nr 39, nr 46	Część dz. nr 68, nr 38, 45	377
378.	Droga położona w obrębie m. Lipińskie	Od drogi gminnej nr 142534B do działki nr 145	148, część dz. nr 147	378
379.	Droga położona w obrębie m. Lipińskie	Od drogi powiatowej nr 1807B do działki nr 33	32	379
380.	Droga położona	Od drogi gminnej nr 142568B do działek nr 56,	47, 57, 22, część dz. nr	380

Lp.	Nazwa drogi	Przebieg drogi	Nr działki	Nr rysunku
I	II	III	IV	V
	w obrębie m. Lipińskie	nr 16, nr 15	27	
381.	Droga położona w obrębie m. Sienickie	Od drogi gminnej nr 142533B do działki nr 18	27	381
382.	Droga położona w obrębie m. Sienickie	Od drogi gminnej nr 142533B do działek nr 14, nr 1	15	382
383.	Droga położona w obrębie m. Sienickie	Od drogi powiatowej nr 1807B do działek nr 52, nr 59	60, 54	383
384.	Droga położona w obrębie m. Sienickie	Od drogi powiatowej nr 1807B do działki nr 114	115	384
385.	Droga położona w obrębie m. Gackie i Lipińskie	Od drogi gminnej nr 103343B do drogi gminnej nr 142568B	Gackie dz. nr 67 Lipińskie dz. nr 26	385
386.	Droga położona w obrębie m. Gackie	Od drogi powiatowej nr 1810B do działki nr 7	15	386
387.	Droga położona w obrębie m. Gackie	Od drogi powiatowej nr 1810B do działki nr 36	51, 39	387
388.	Ciąg drogi położonej w obrębie m. Gackie, Białaszewo, Pieniążki	Od drogi gminnej nr 103343B do drogi powiatowej nr 1809B	Gackie dz. nr 95, 80, Białaszewo dz. nr 843, Pieniążki dz. nr 98	388
389.	Droga położona w obrębie m. Pieniążki	Od drogi powiatowej nr 1809B do działki nr 18/2	21	389
390.	Droga położona w obrębie m. Pieniążki	Od drogi gminnej nr 142527B do działki nr 57	71	390
391.	Droga położona w obrębie m. Brzozowa Wólka	Od drogi powiatowej nr 2044B do działki nr 185/2	10, 4/2	391
392.	Droga położona w obrębie m. Brzozowa Wólka	Od drogi gminnej nr 103325B do działki nr 85	84	392
393.	Droga położona w obrębie m. Brzozowa Wólka	Od drogi powiatowej nr 2044B do drogi gminnej nr 103325B i do działek nr 137, nr 110, do drogi powiatowej nr 1809B	125, 135, 118, 114, 148	393
394.	Droga położona w obrębie m. Brzozowa Wólka	Od drogi powiatowej nr 2044B do drogi gminnej nr 142526B i do działek nr 46/1 i nr 56	20, 45	394
395.	Droga położona w obrębie m. Białaszewo	Od drogi powiatowej nr 1807B do działki nr 164 i do drogi gminnej działka nr 843	848, 847	395
396.	Droga położona w obrębie m. Białaszewo	Od drogi powiatowej nr 1809B do drogi gminnej działka nr 847	846, 844, 842/2, 841	396
397.	Droga położona w obrębie m. Białaszewo	Od drogi powiatowej nr 1809B do działki nr 152	845	397
398.	Droga położona w obrębie m. Białaszewo	Od drogi powiatowej nr 1809B do działki nr 95	840	398
399.	Droga położona w obrębie m. Białaszewo	Od drogi powiatowej nr 1809B do działki nr 78	864	399
400.	Droga położona w obrębie m. Białaszewo	Od drogi powiatowej nr 2044B do drogi gminnej nr 103326B	838/2	400

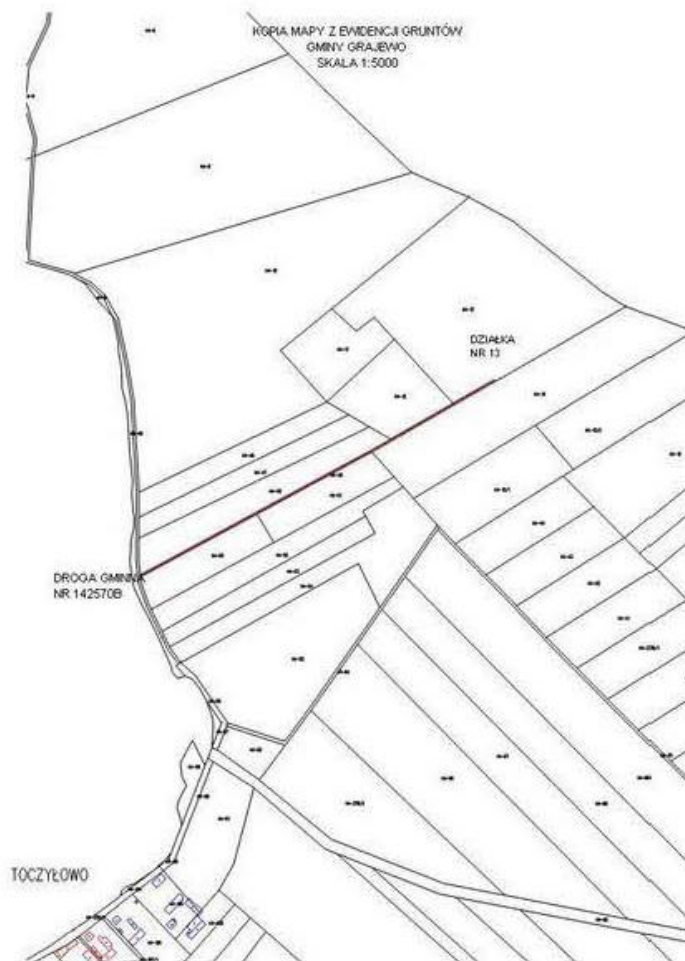
Lp.	Nazwa drogi	Przebieg drogi	Nr działki	Nr rysunku
I	II	III	IV	V
401.	Droga położona w obrębie m. Białaszewo	Od drogi gminnej nr 142532B do granic gruntów m. Białaszewo z m. Sienickie	853	401
402.	Droga położona w obrębie m. Białaszewo	Od drogi gminnej nr 103327B do drogi gminnej nr 142536B	858, część dz. nr 857	402
403.	Droga położona w obrębie m. Białaszewo	Od drogi gminnej nr 103327B do działki nr 279	850	403
404.	Droga położona w obrębie m. Białaszewo	Od drogi gminnej nr 142532B do drogi gminnej nr 142535B	862, 863, 1548, cz. dz. 855, 861, 860, 1557	404
405.	Droga położona w obrębie m. Białaszewo	Od drogi gminnej nr 142535B do granic gruntów m. Białaszewo z m. Klimaszewnica i do działki nr 498	1561, 541/2, 1554, 849	405
406.	Droga położona w obrębie m. Białaszewo	Od drogi powiatowej nr 1809B do drogi gminnej nr 142535B	869, 868, 873, 874, 870, 875, 876, 871, 872	406
407.	Droga położona w obrębie m. Zaborowo	Od drogi gminnej nr 103317B do działek nr 111/5	295, 233, 111/6	407
408.	Droga położona w obrębie m. Zaborowo	Od drogi gminnej 142544B do działki nr 57	229	408
409.	Droga położona w obrębie m. Zaborowo	Od drogi gminnej nr 142544B do działek nr 62 i nr 174	244, 230	409
410.	Droga położona w obrębie m. Zaborowo	Od drogi gminnej nr 142544B do drogi gminnej działka nr 240	231, 235/1, 235/2, 236	410
411.	Droga położona w obrębie m. Zaborowo i Białaszewo	Od działki nr 115 położonej w obrębie m. Zaborowo do działki nr 1154 położonej w obrębie m. Białaszewo	Zaborowo dz. nr 237, 238, 239, 240 Białaszewo dz. nr 1540	411
412.	Droga położona w obrębie m. Zaborowo i Białaszewo	Od działki nr 115 położonej w obrębie m. Zaborowo do działki nr 1160 położonej w obrębie m. Białaszewo	Zaborowo dz. nr 241, 242, Białaszewo dz. nr 1541, 1542, 1543, 1544	412
413.	Droga położona w obrębie m. Sojczynek	Od drogi gminnej nr 142528B do działki nr 201/1	16, 17, 8, 102	413
414.	Droga położona w obrębie m. Sojczynek	Od drogi gminnej nr 103326B do działki nr 209/1	73, 80	414
415.	Droga położona w obrębie m. Sojczynek	Od drogi gminnej nr 103326B do działki nr 210/1	91	415

Załącznik Nr 2 do uchwały Nr 120/XX/12

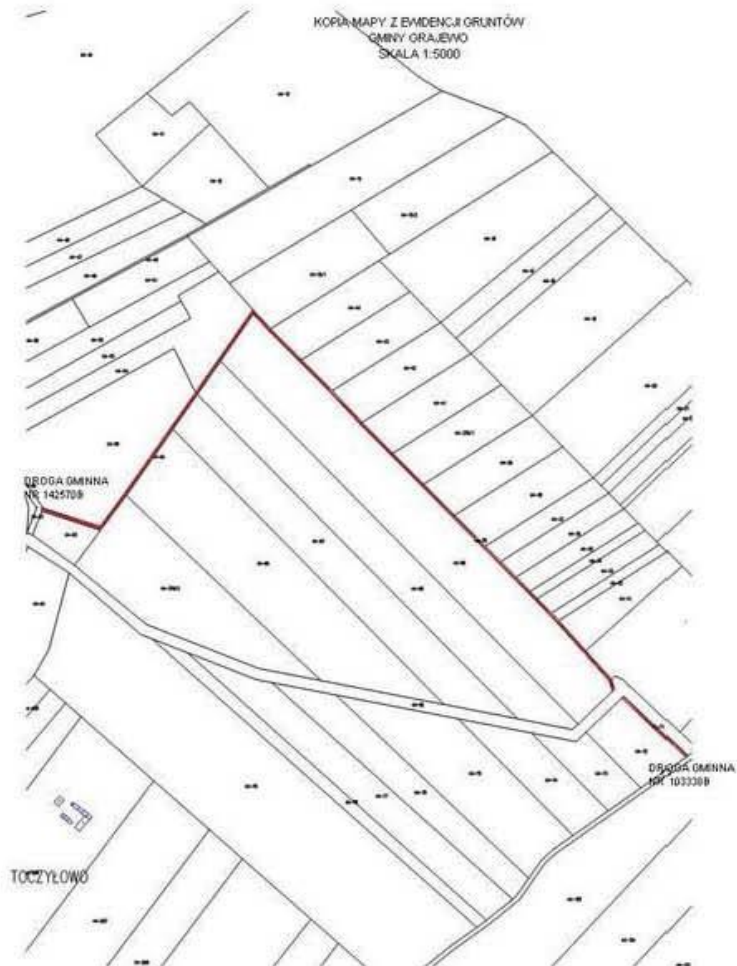
Rady Gminy Grajewo
z dnia 13 grudnia 2012 r.

Szczegółowe położenie i przebieg dróg gminnych

Rysunek nr 1



Rysunek nr 2



Rysunek nr 3



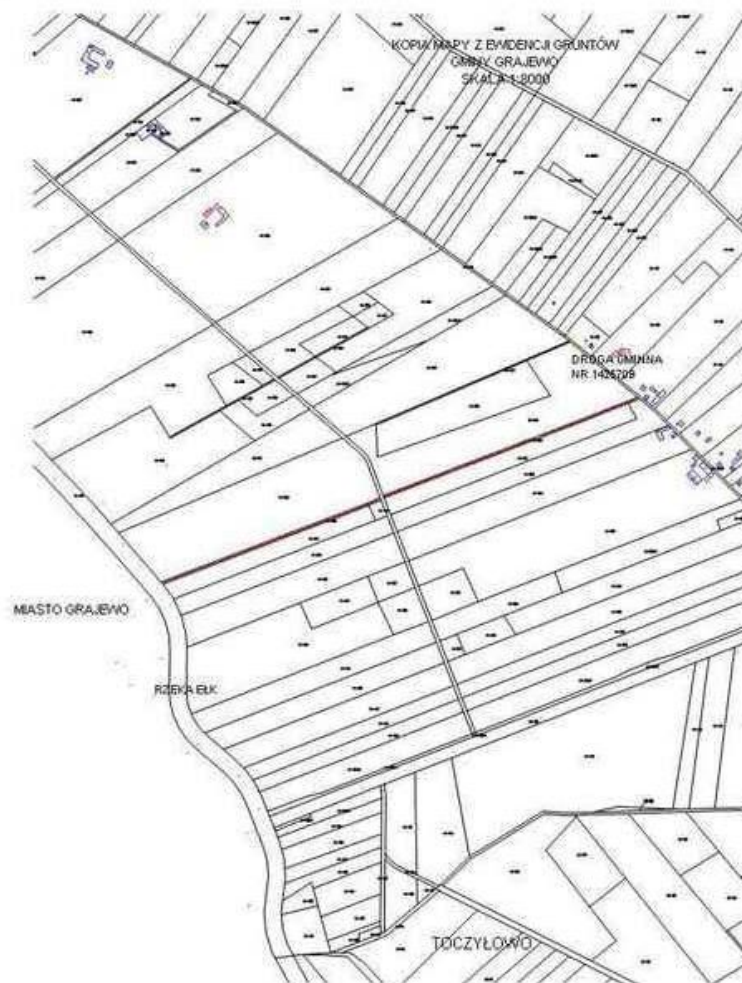
Rysunek nr 4



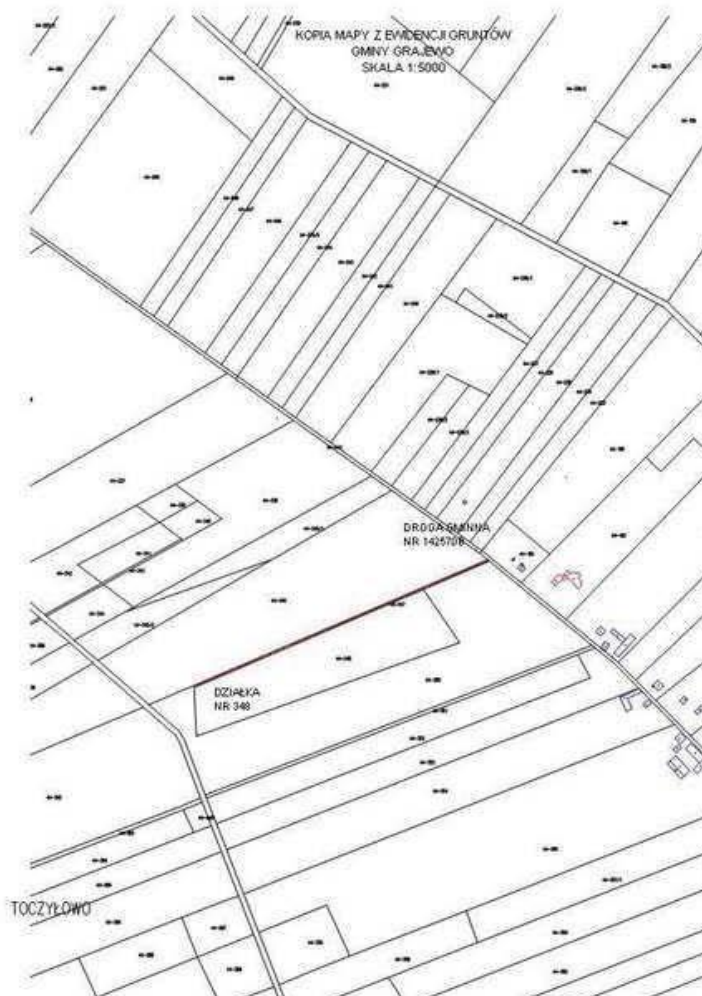
Rysunek nr 5



Rysunek nr 6



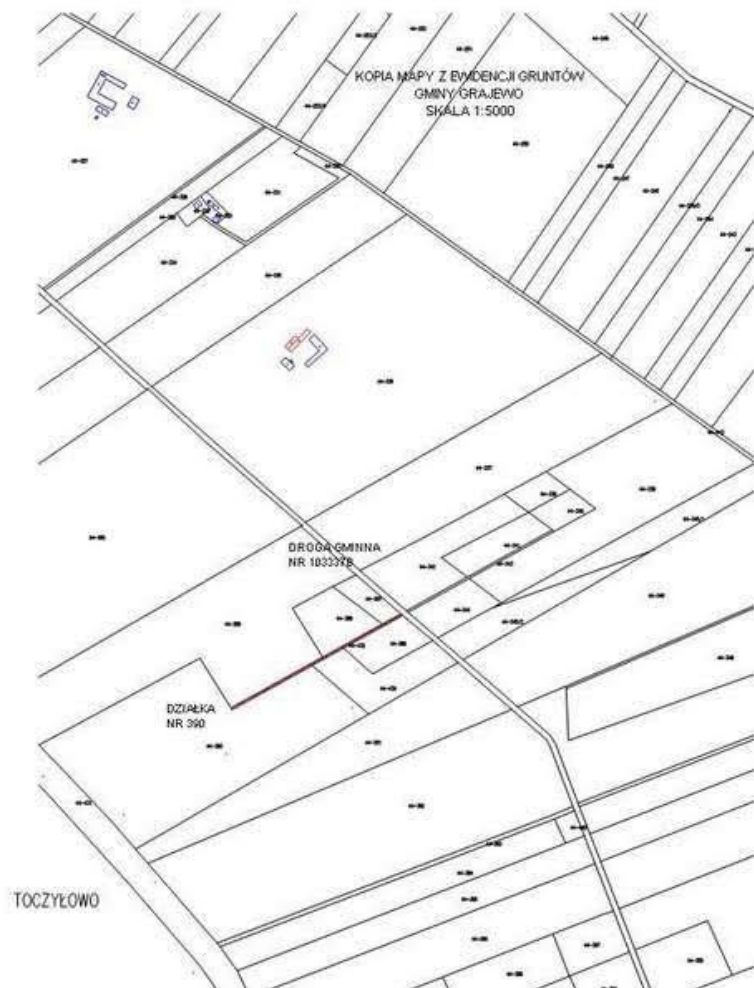
Rysunek nr 7



Rysunek nr 8



Rysunek nr 9



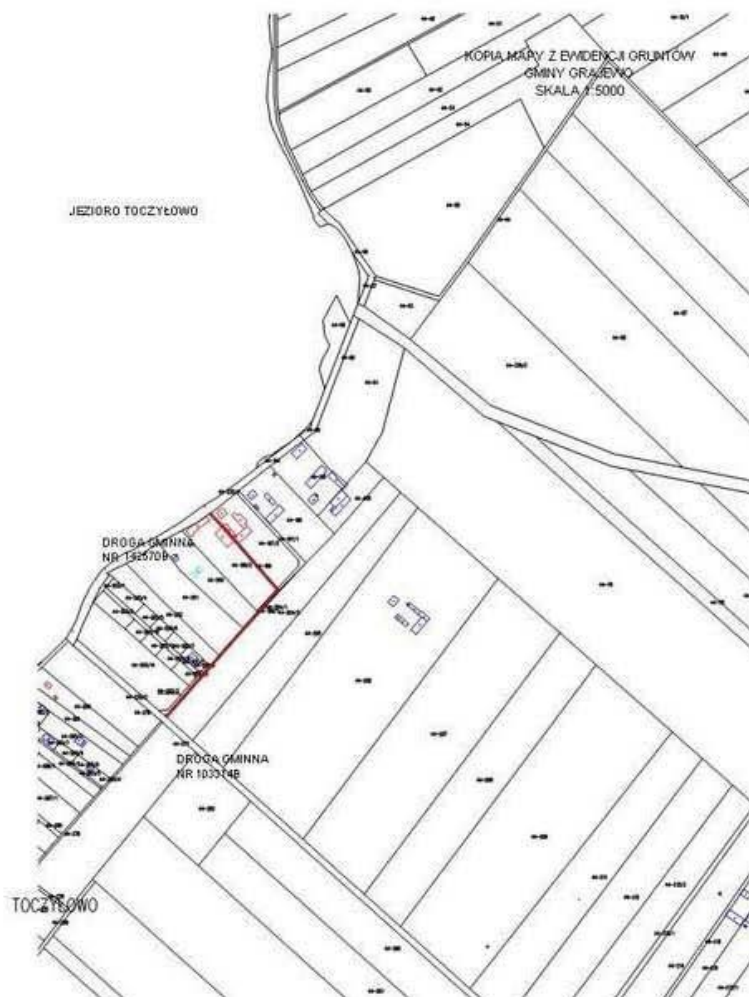
Rysunek nr 10



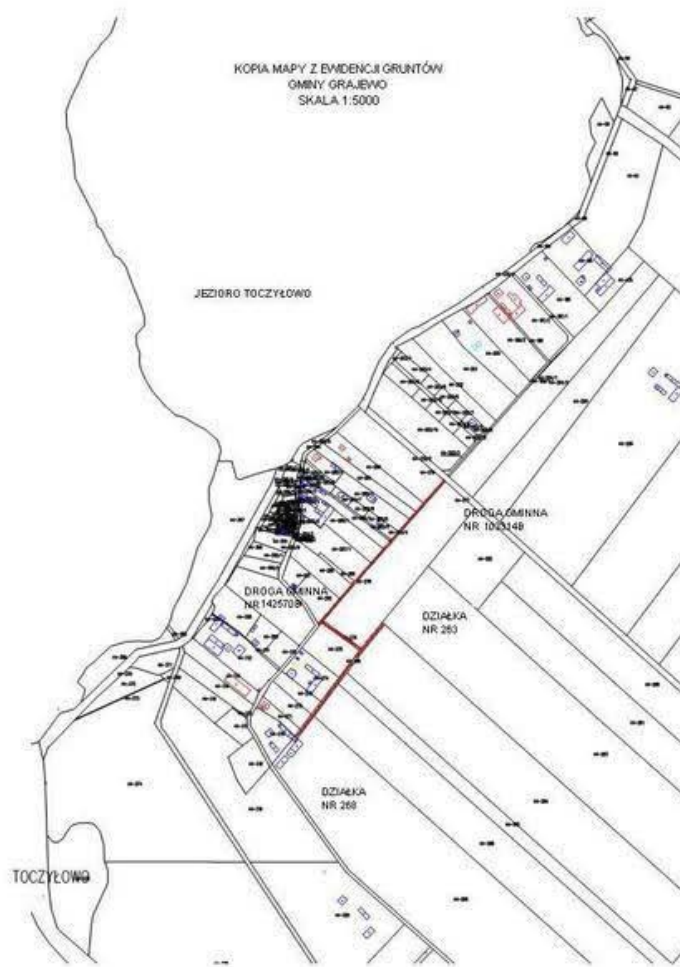
Rysunek nr 11



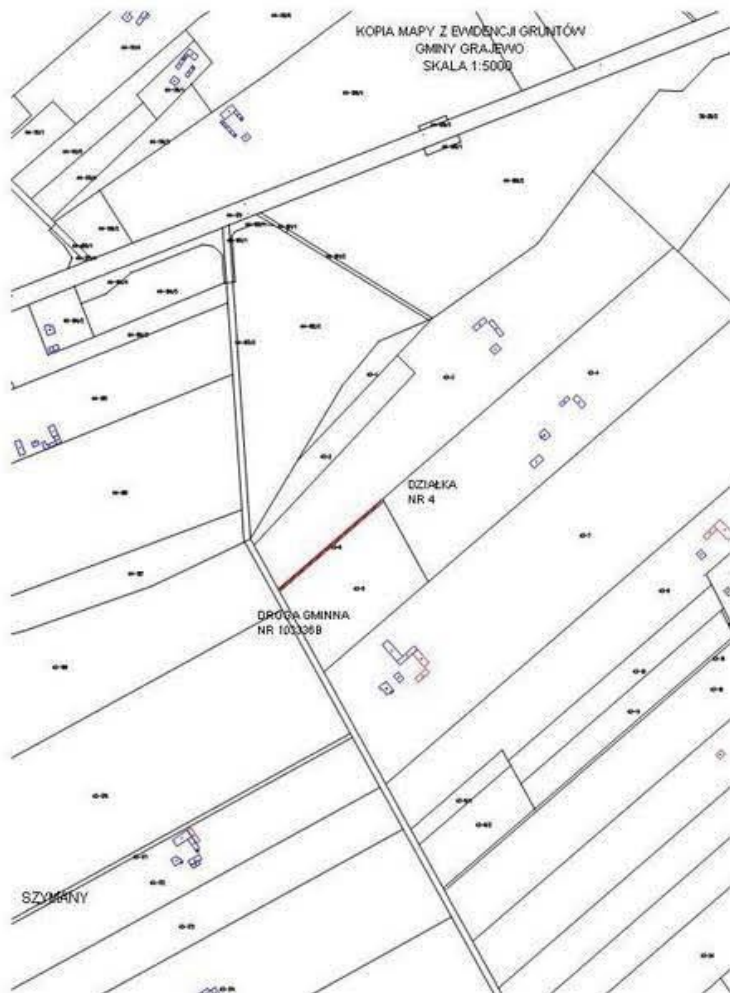
Rysunek nr 12



Rysunek nr 13



Rysunek nr 14



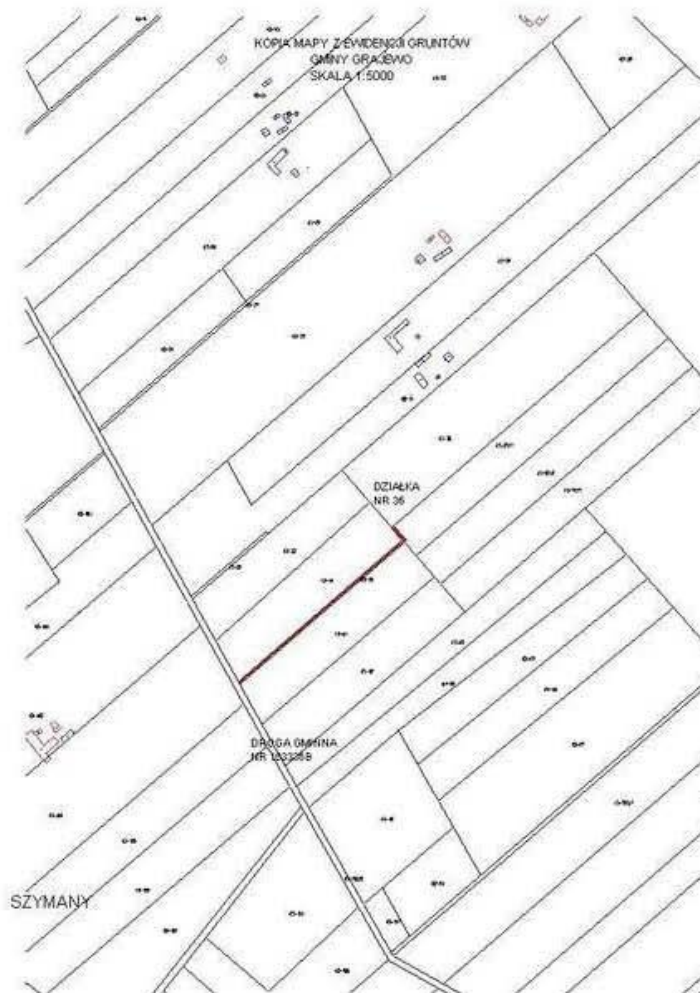
Rysunek nr 15



Rysunek nr 16



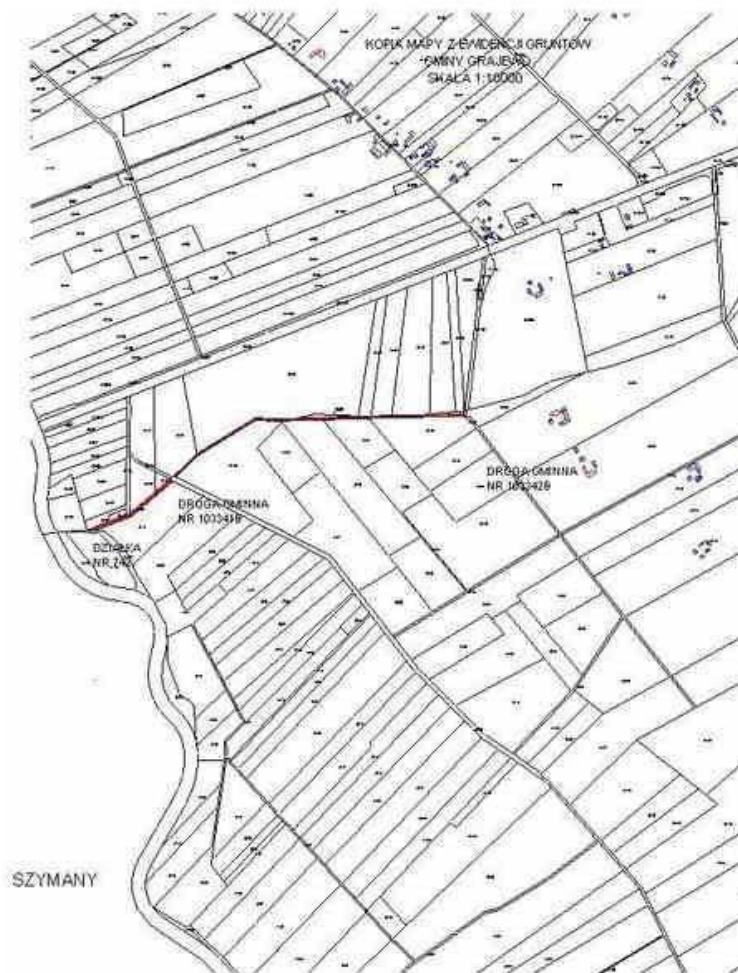
Rysunek nr 17



Rysunek nr 18



Rysunek nr 19



Rysunek nr 20



Rysunek nr 21



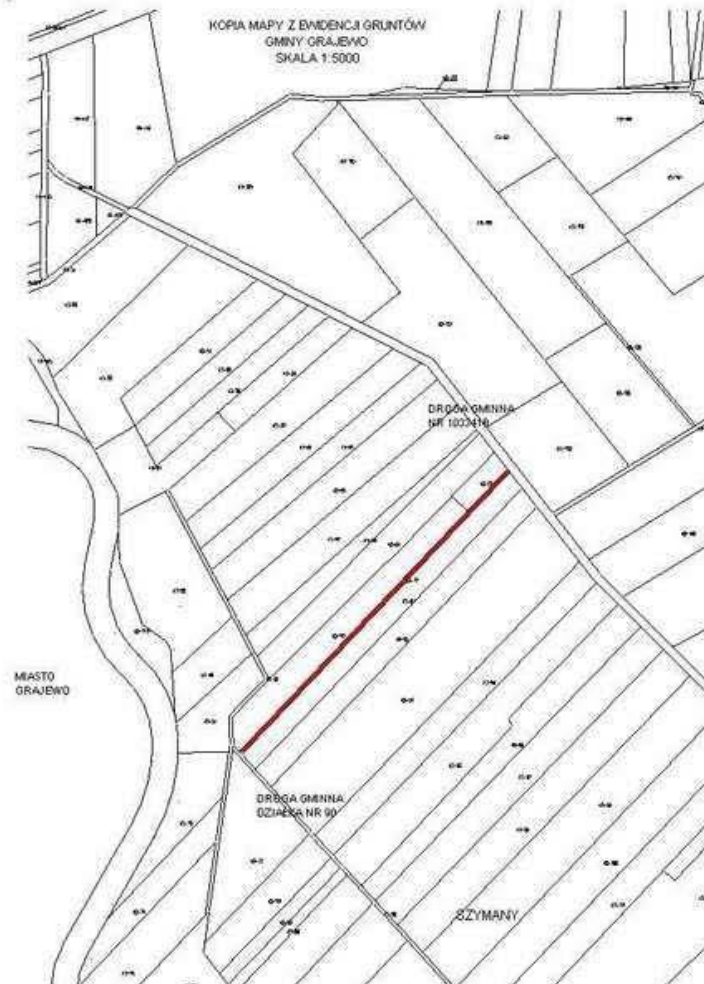
Rysunek nr 22



Rysunek nr 23



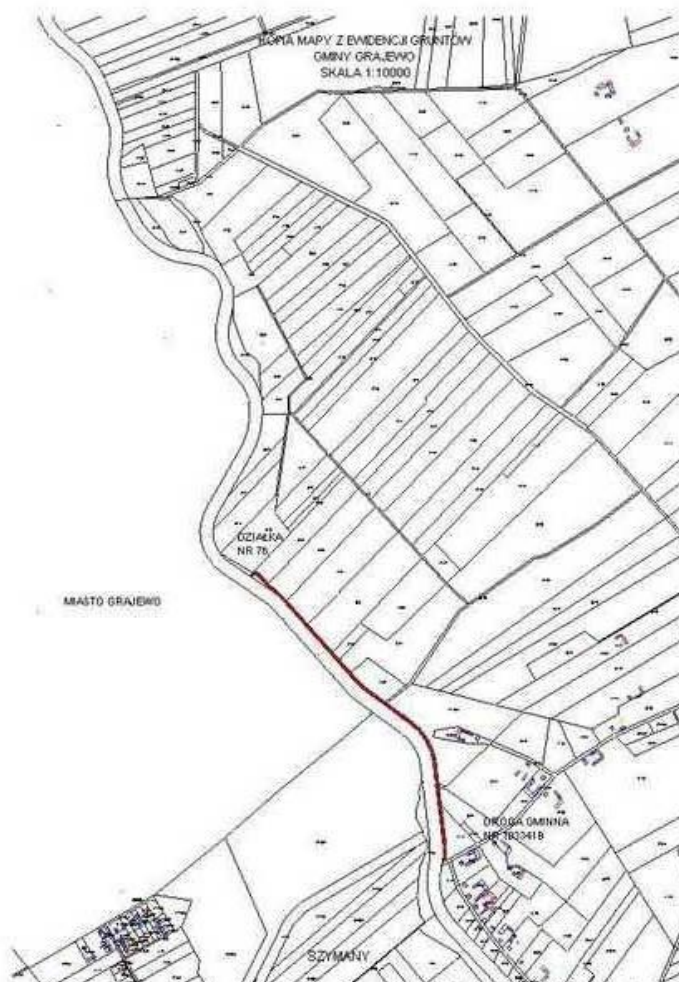
Rysunek nr 24



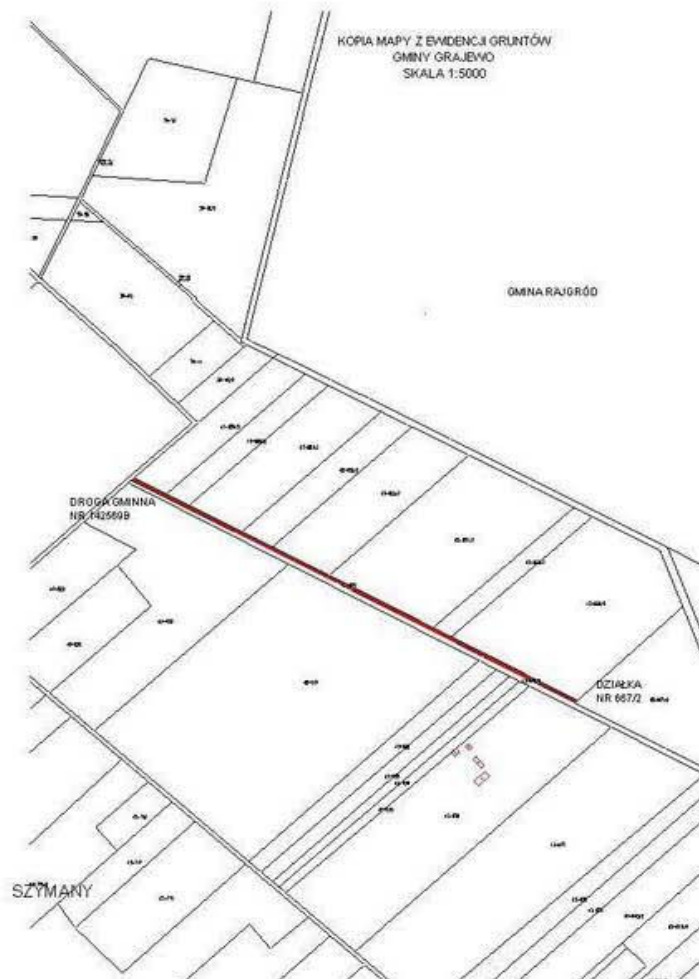
Rysunek nr 25



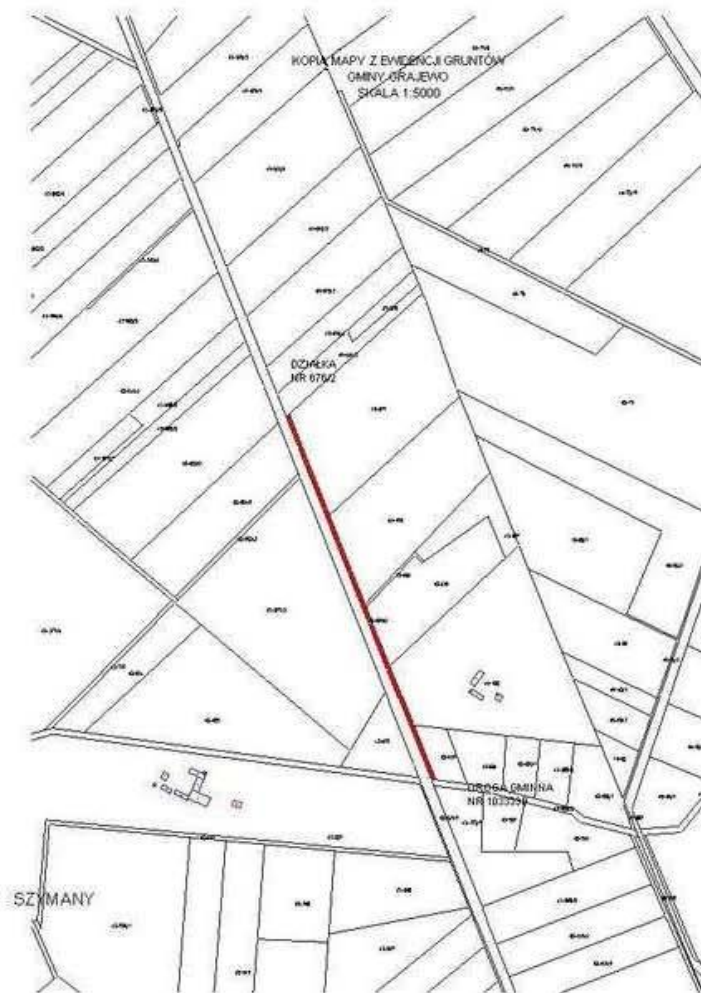
Rysunek nr 26



Rysunek nr 27



Rysunek nr 28



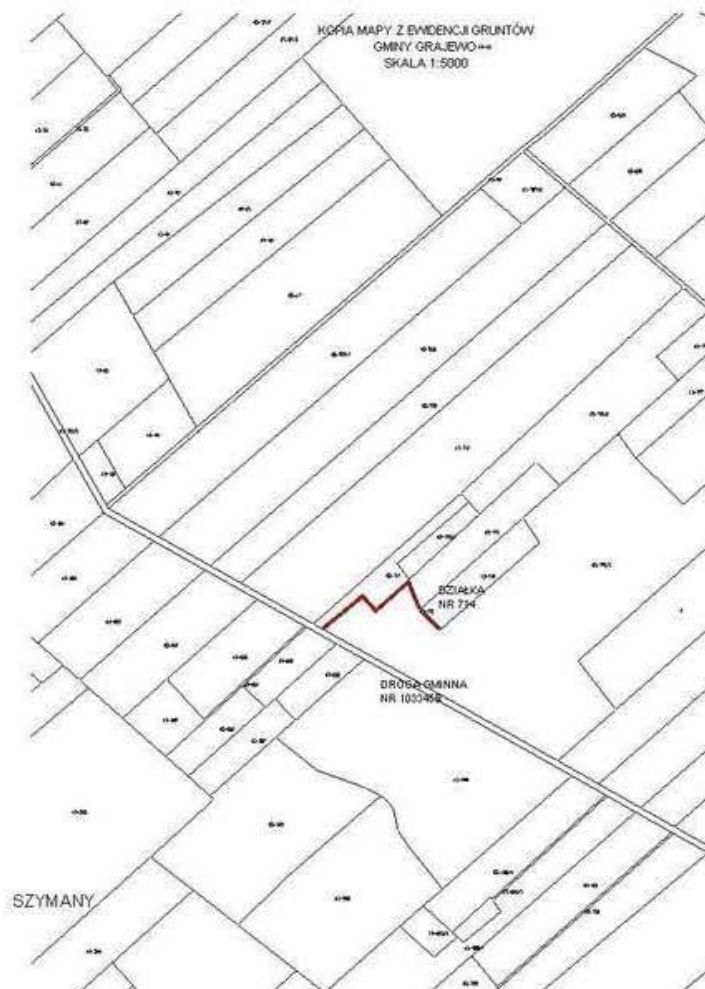
Rysunek nr 29



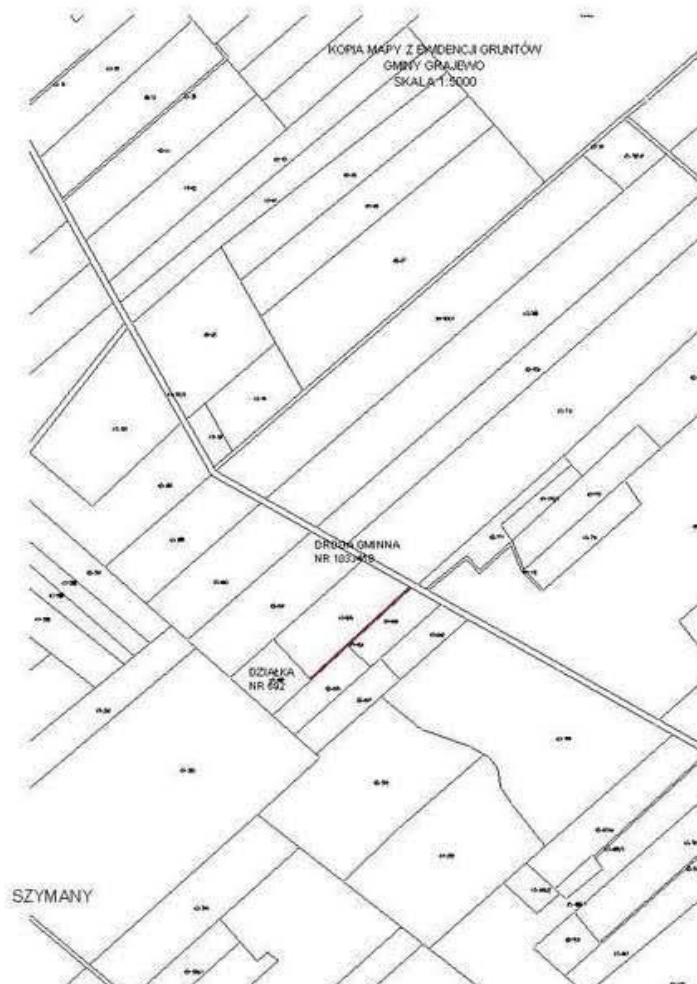
Rysunek nr 30



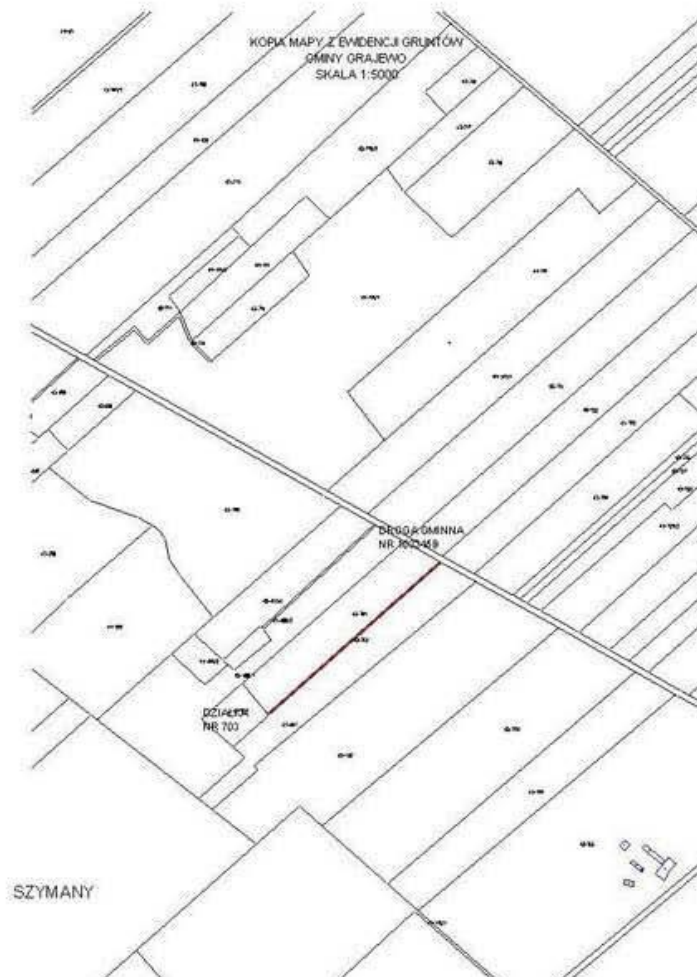
Rysunek nr 31



Rysunek nr 32



Rysunek nr 33



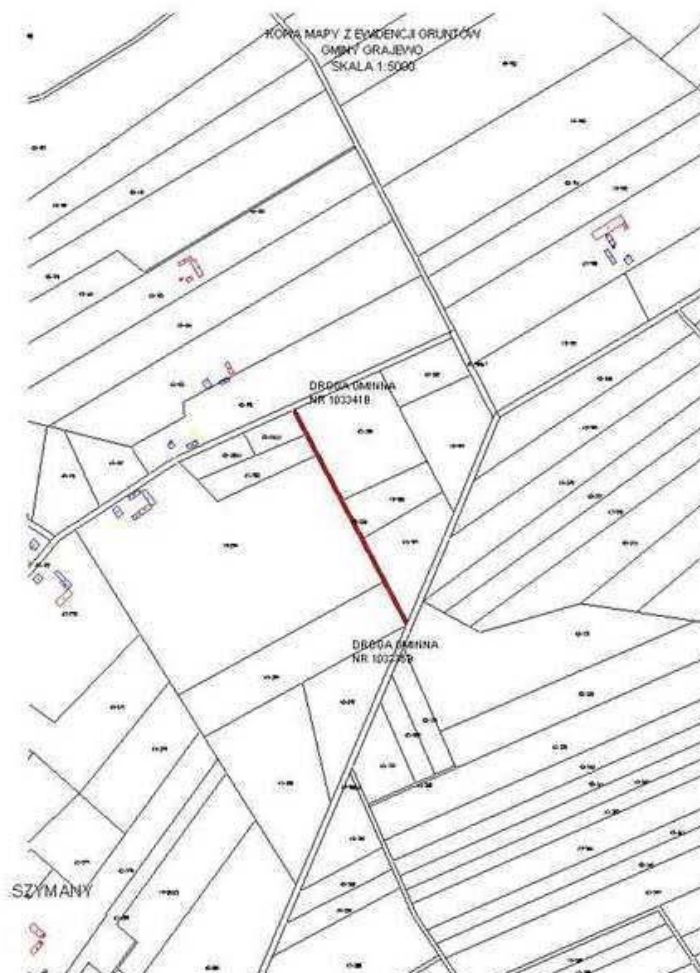
Rysunek nr 34



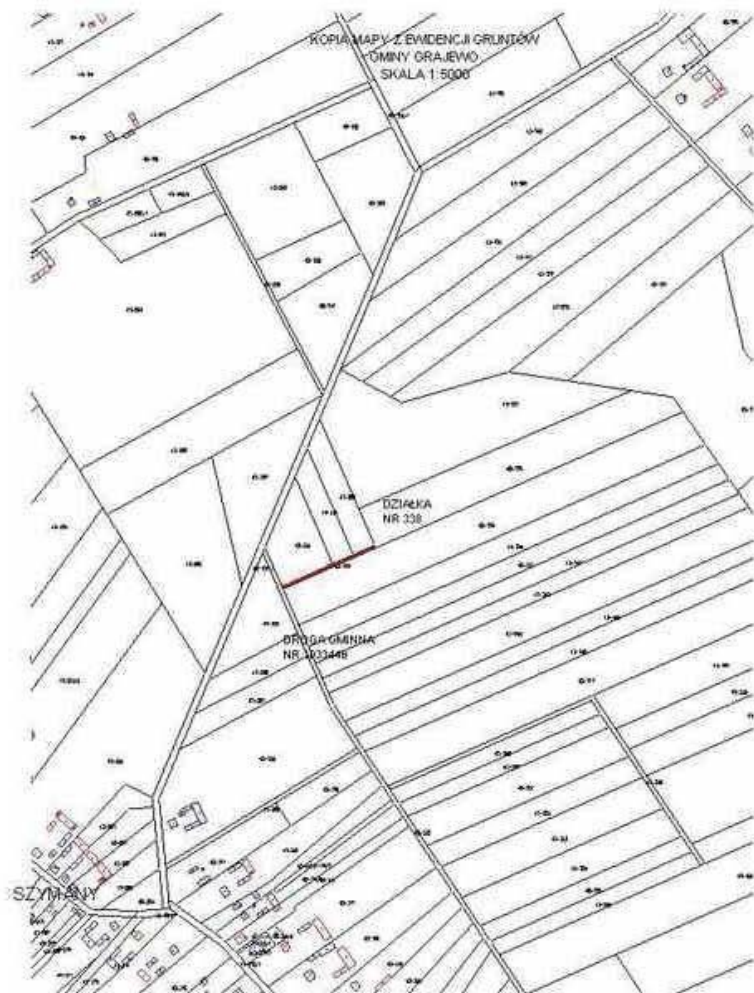
Rysunek nr 35



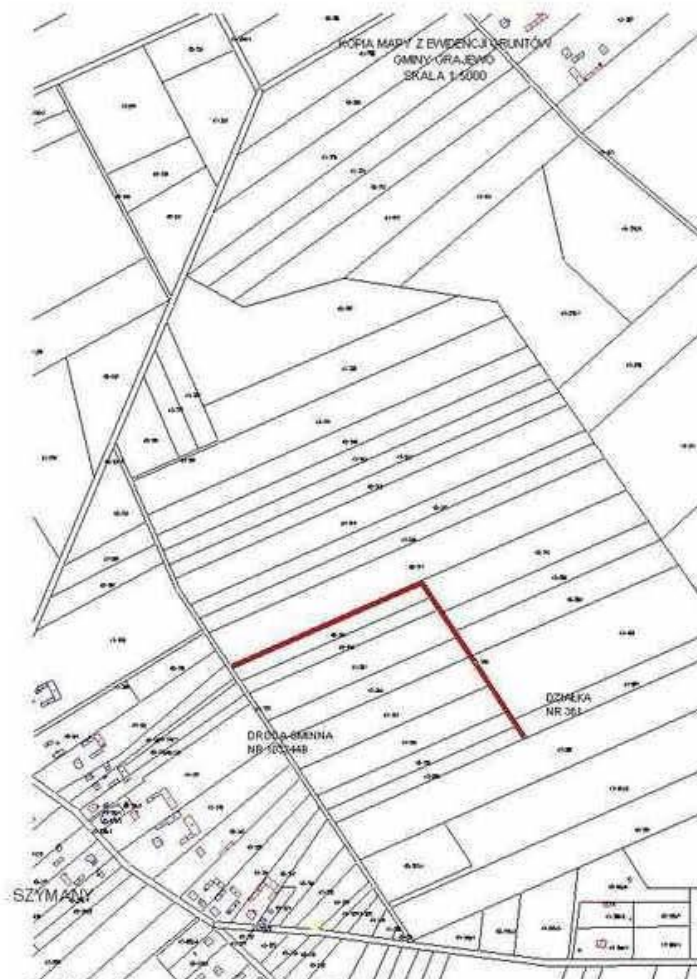
Rysunek nr 36



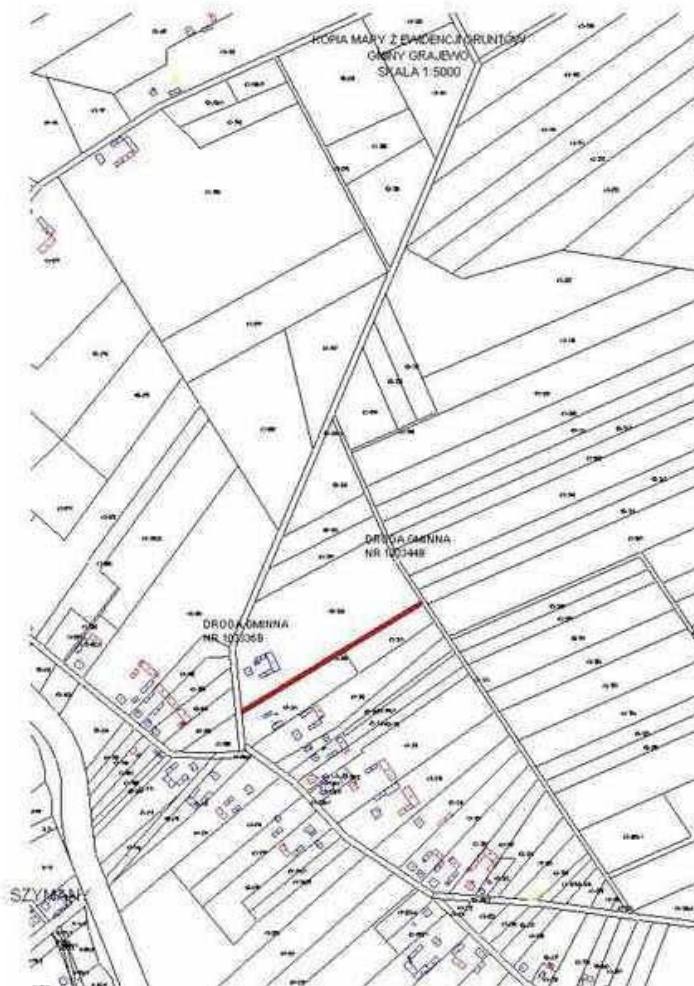
Rysunek nr 37



Rysunek nr 38



Rysunek nr 39



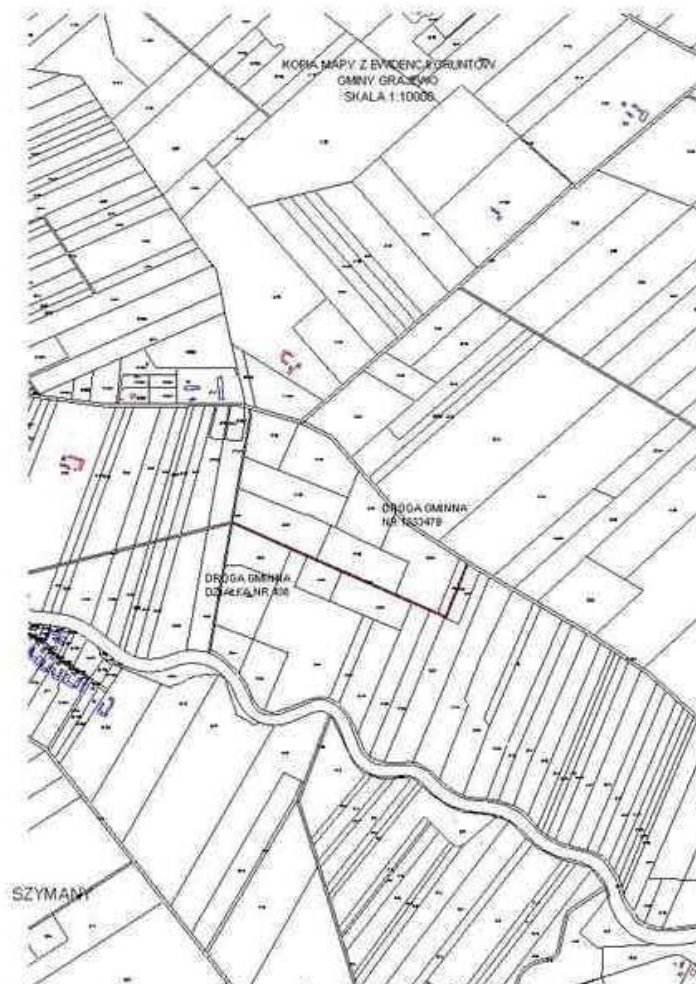
Rysunek nr 40



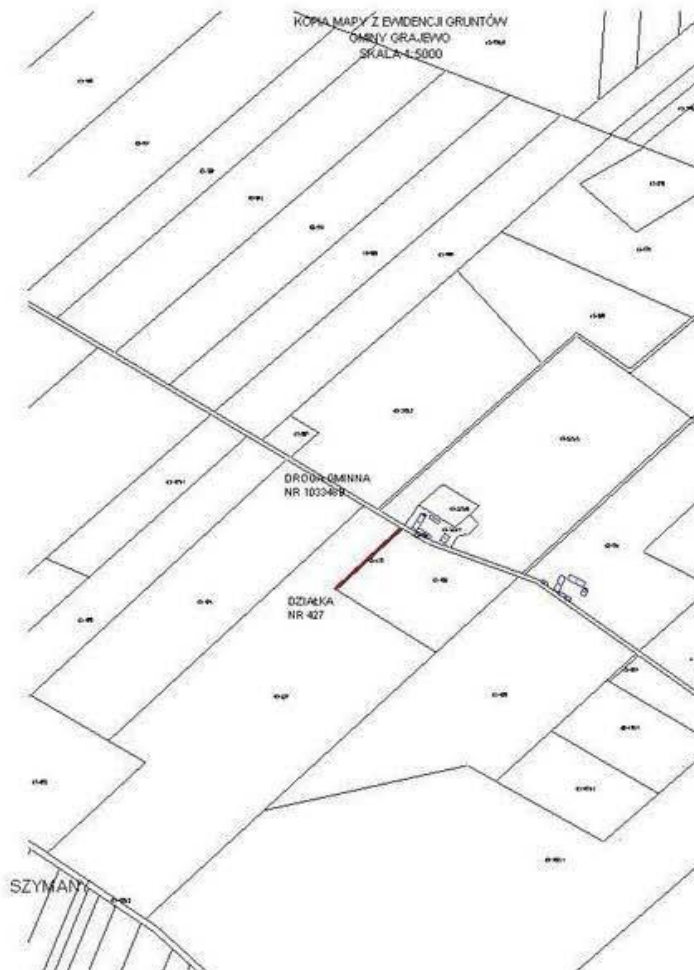
Rysunek nr 41



Rysunek nr 42



Rysunek nr 43



Rysunek nr 44



Rysunek nr 45



Rysunek nr 46



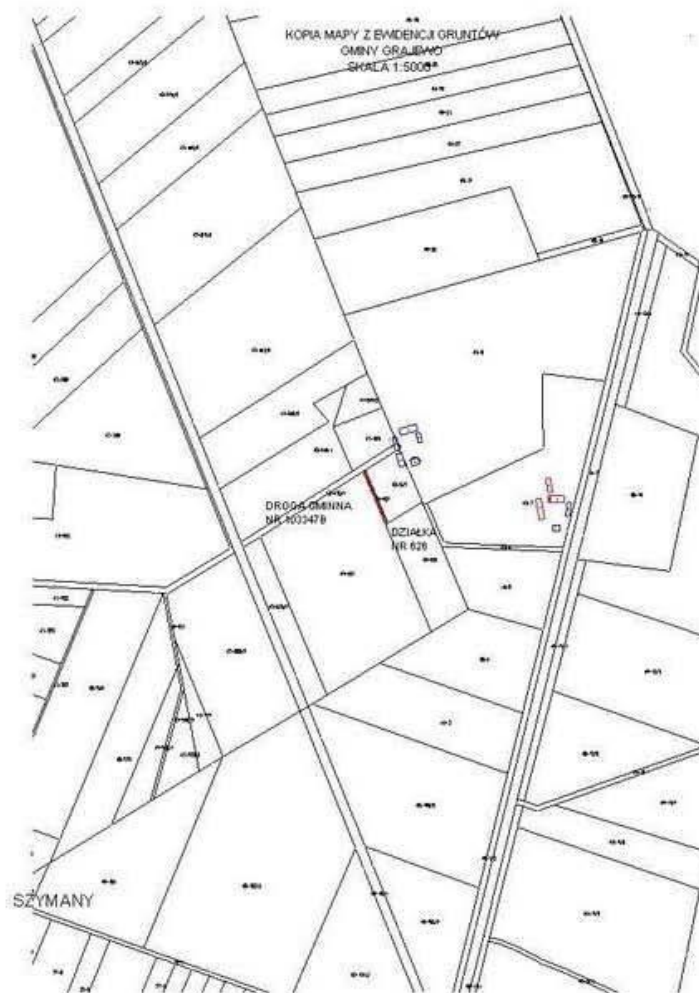
Rysunek nr 47



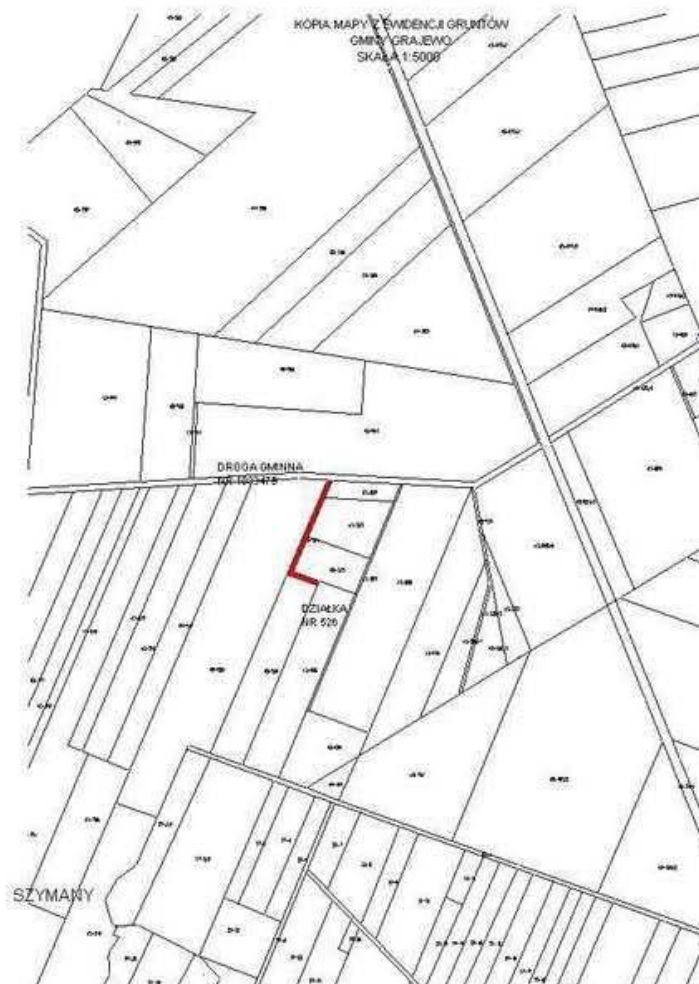
Rysunek nr 48



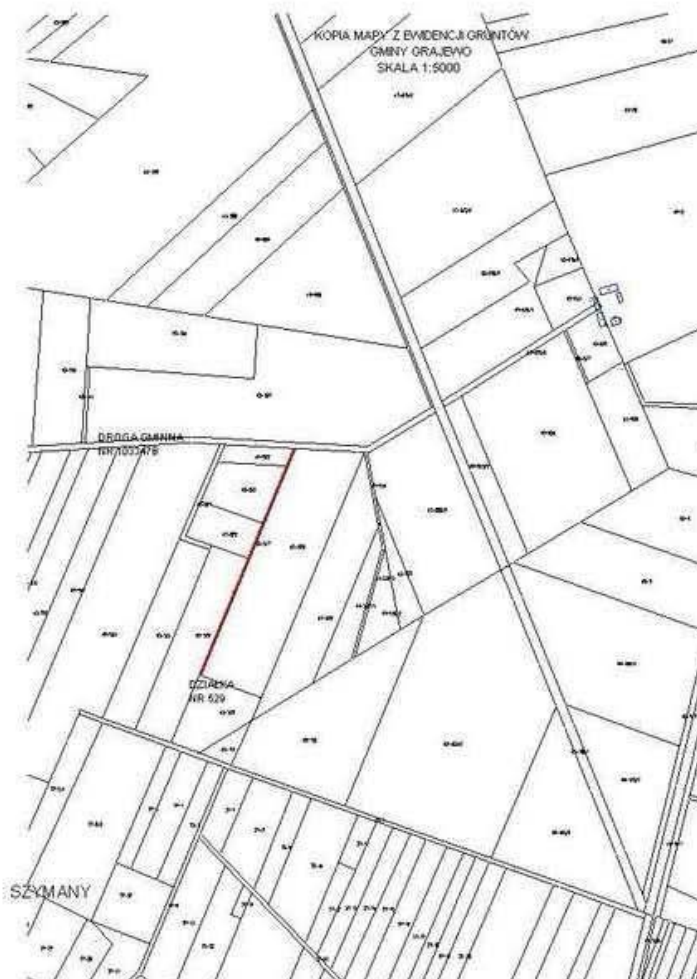
Rysunek nr 49



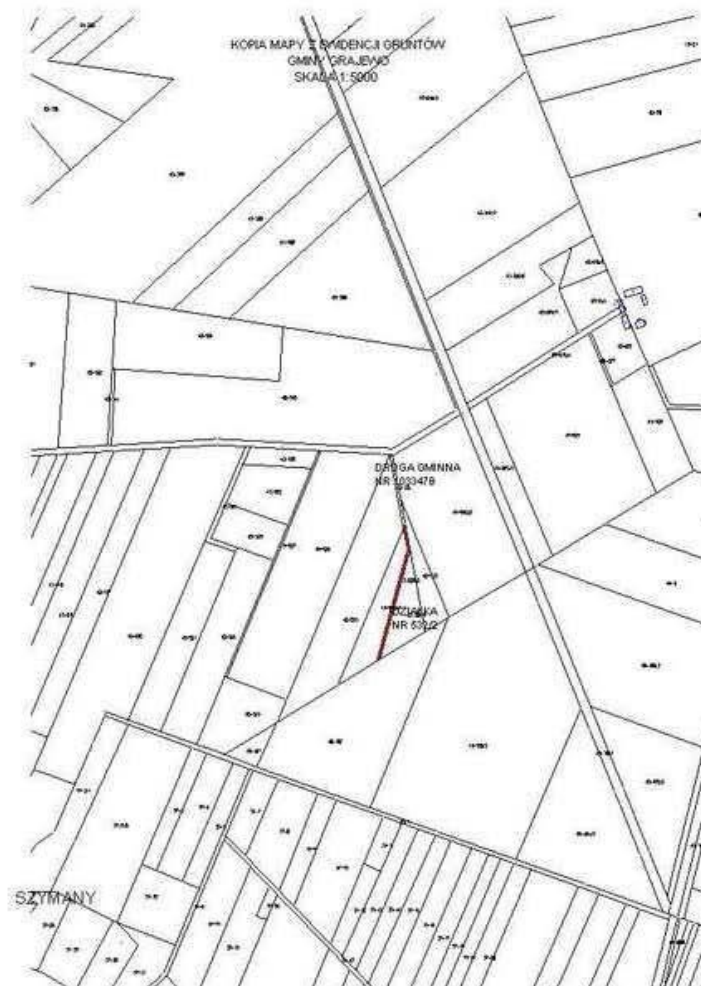
Rysunek nr 50



Rysunek nr 51



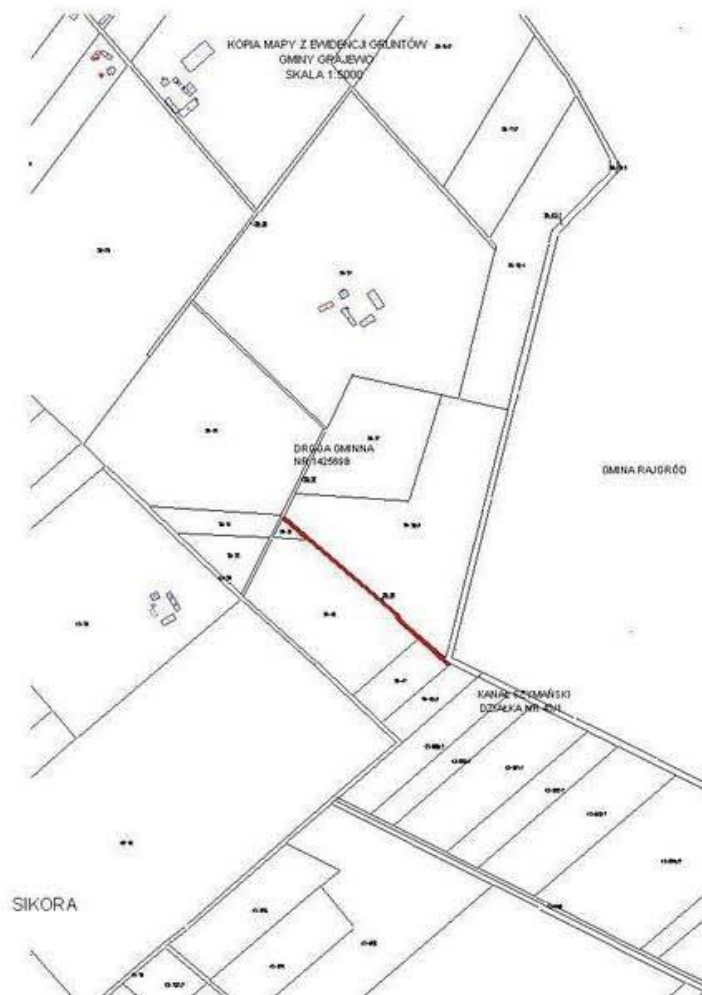
Rysunek nr 52



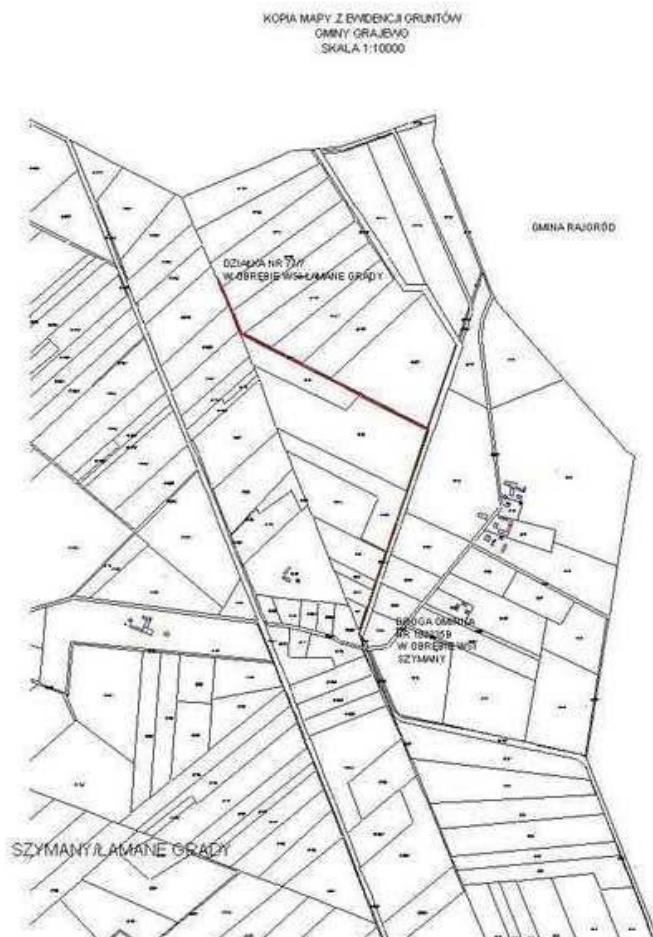
Rysunek nr 53



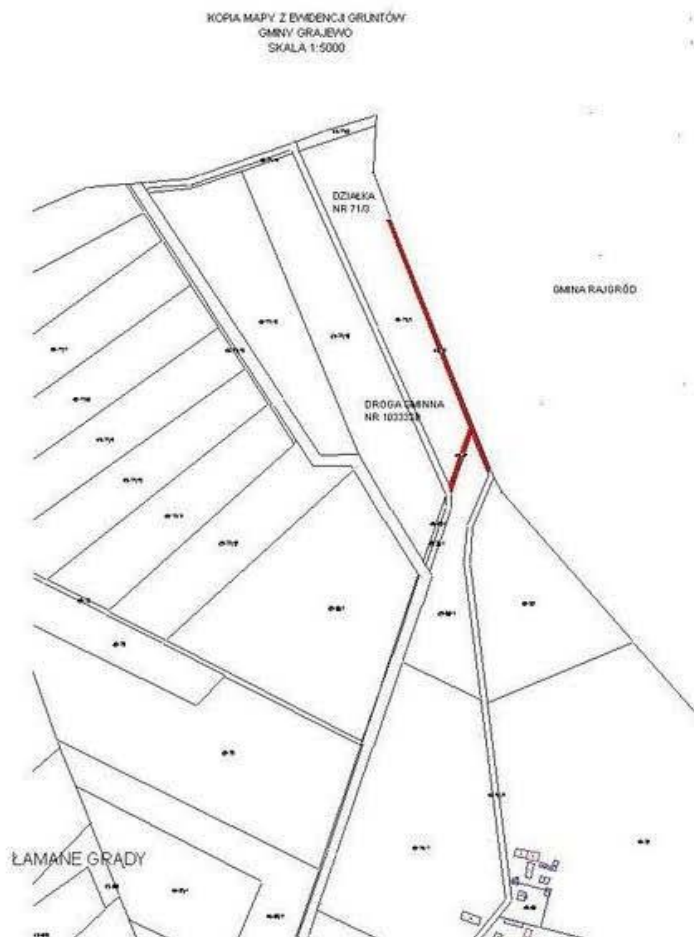
Rysunek nr 54



Rysunek nr 55



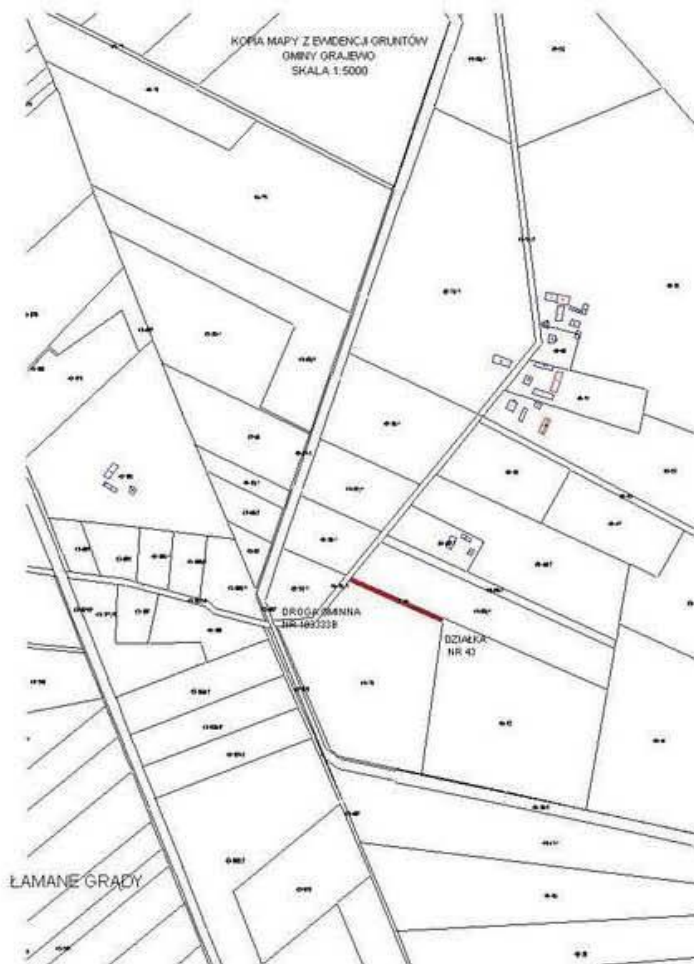
Rysunek nr 56



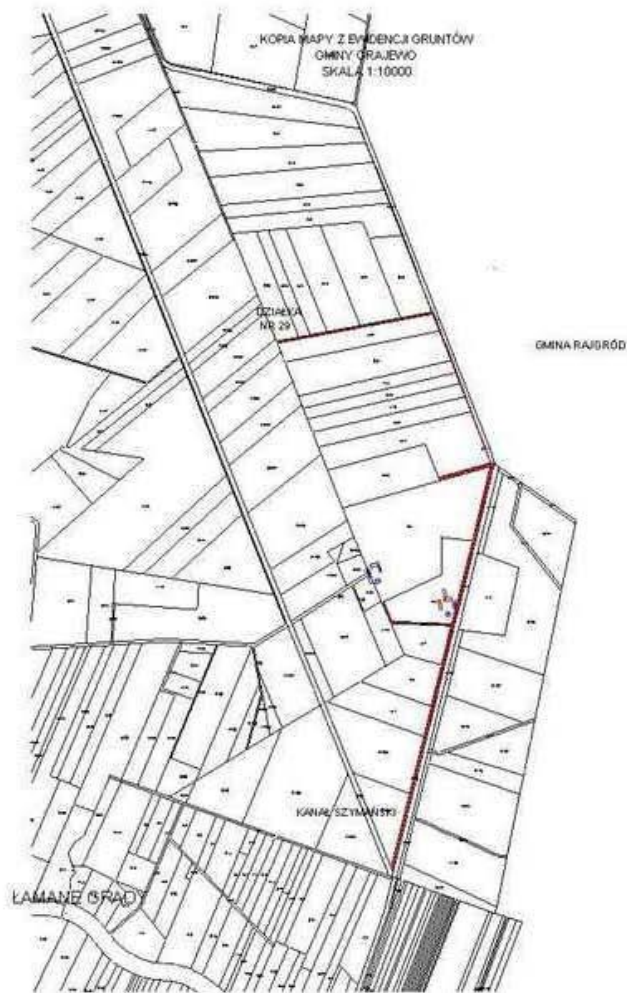
Rysunek nr 57



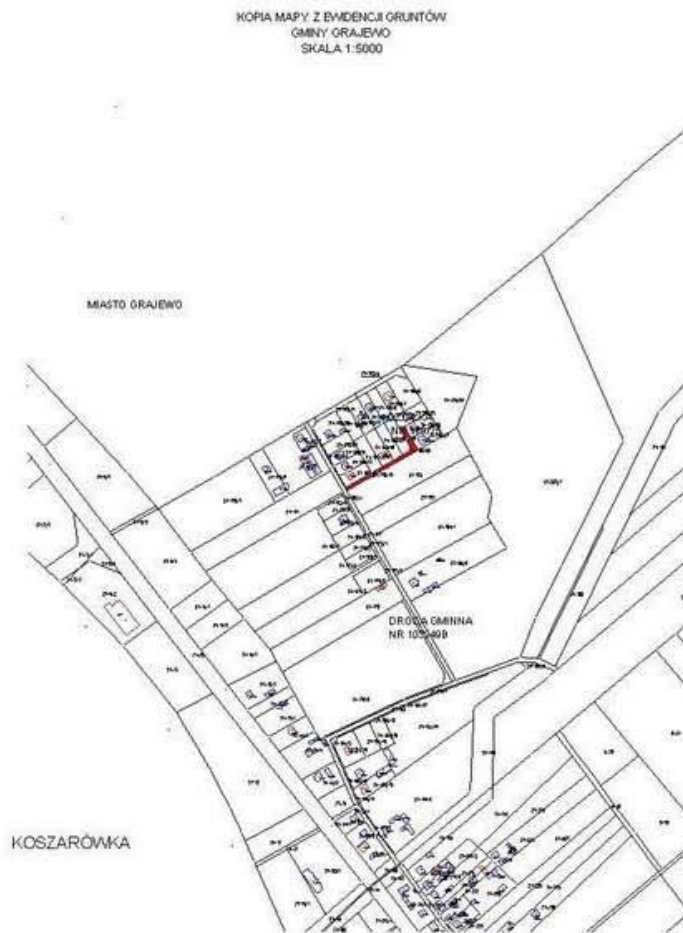
Rysunek nr 58



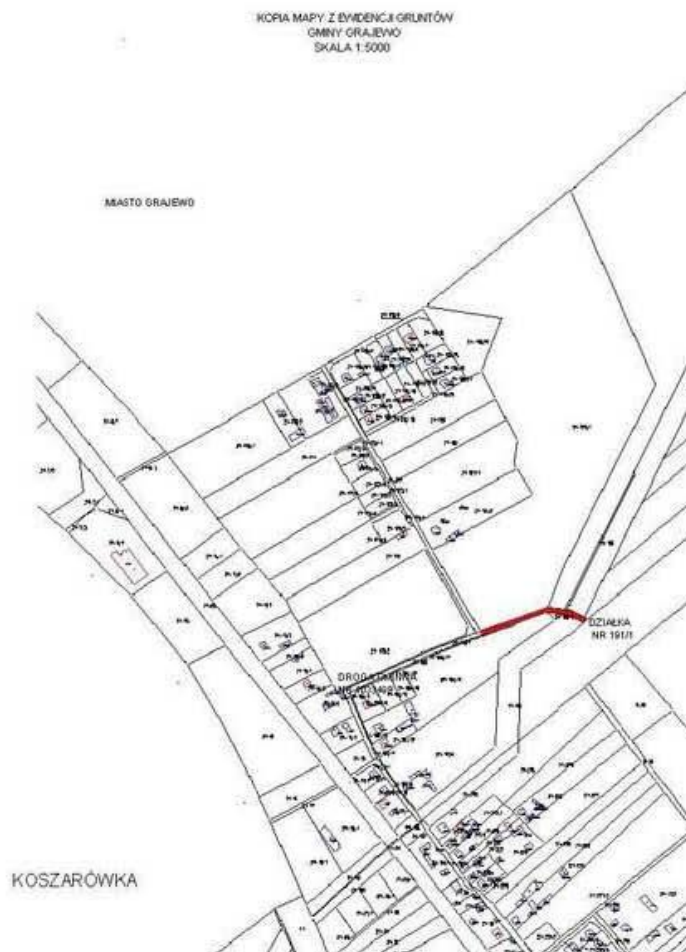
Rysunek nr 59



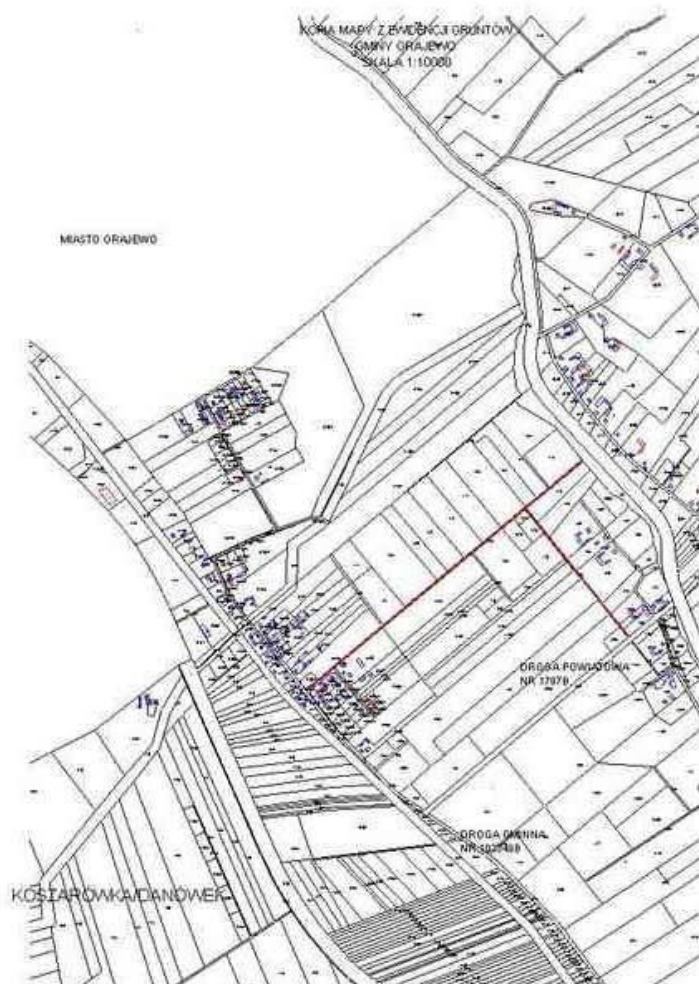
Rysunek nr 60



Rysunek nr 61



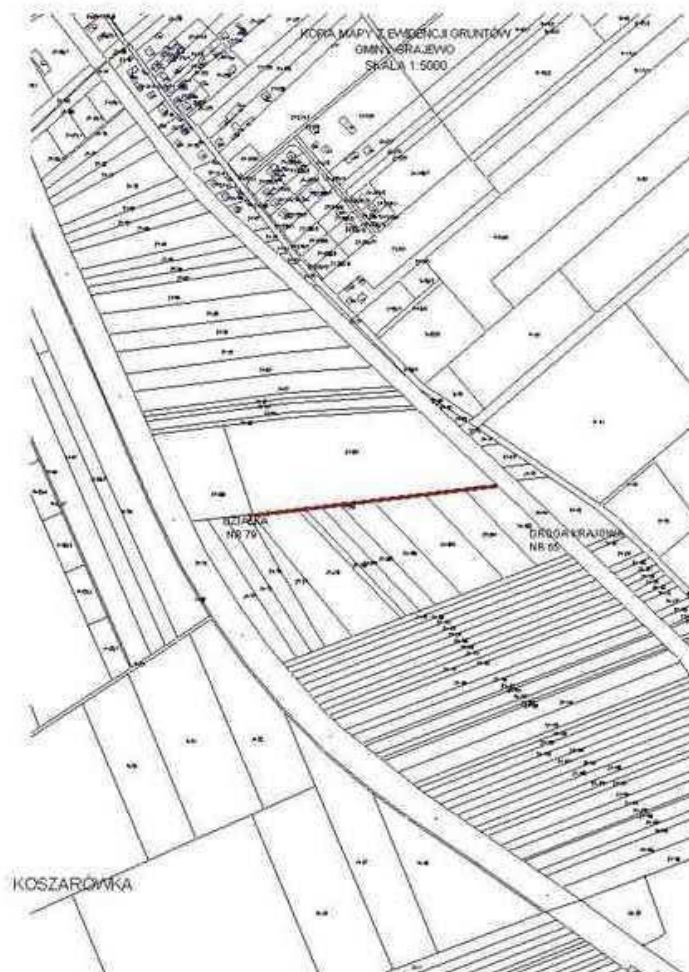
Rysunek nr 62



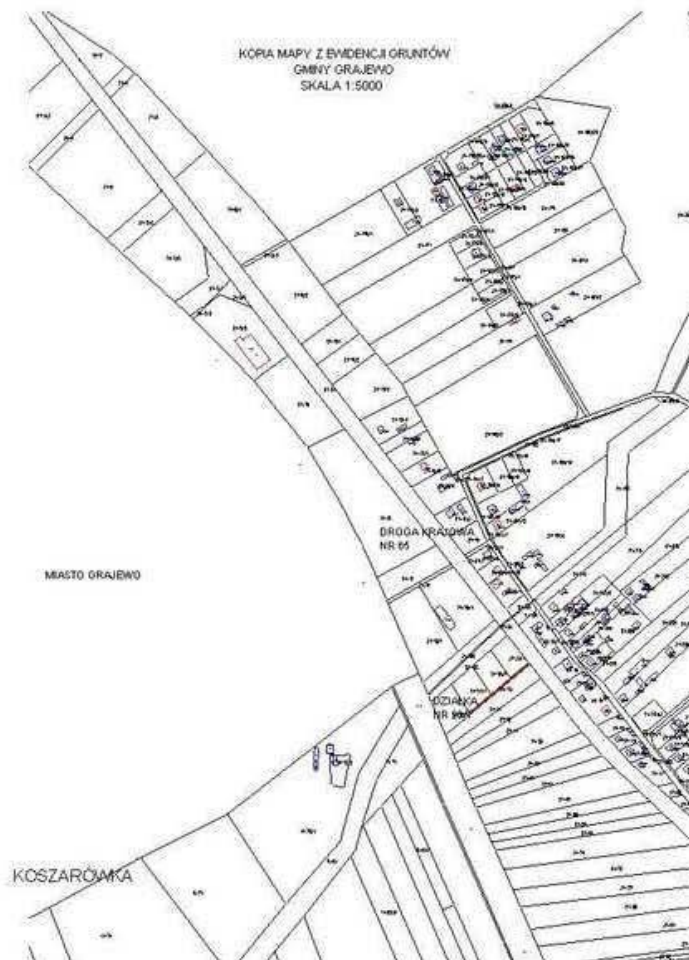
Rysunek nr 63



Rysunek nr 64



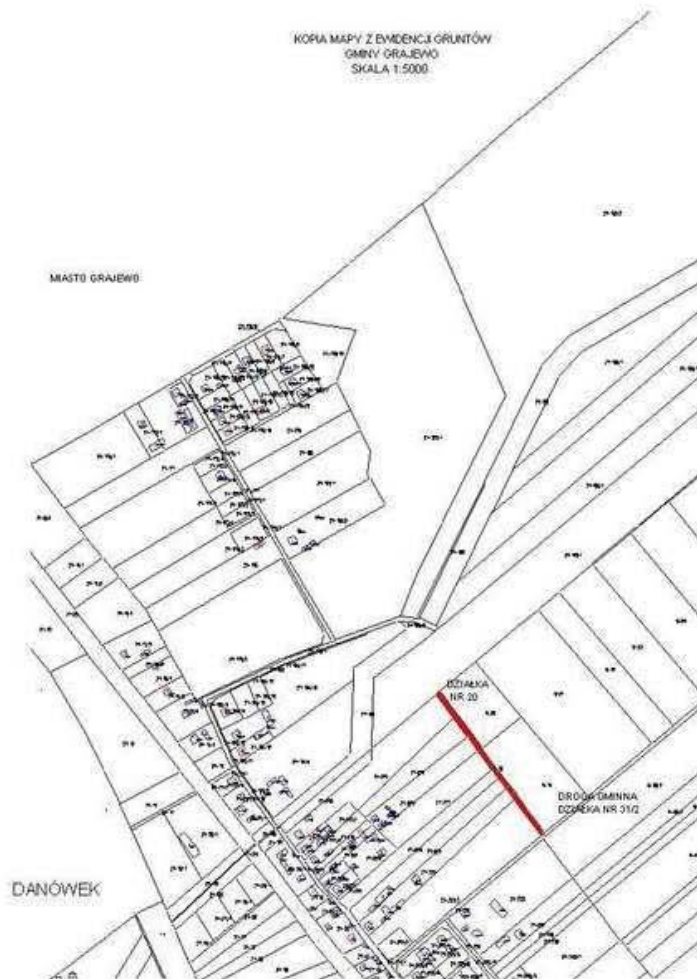
Rysunek nr 65



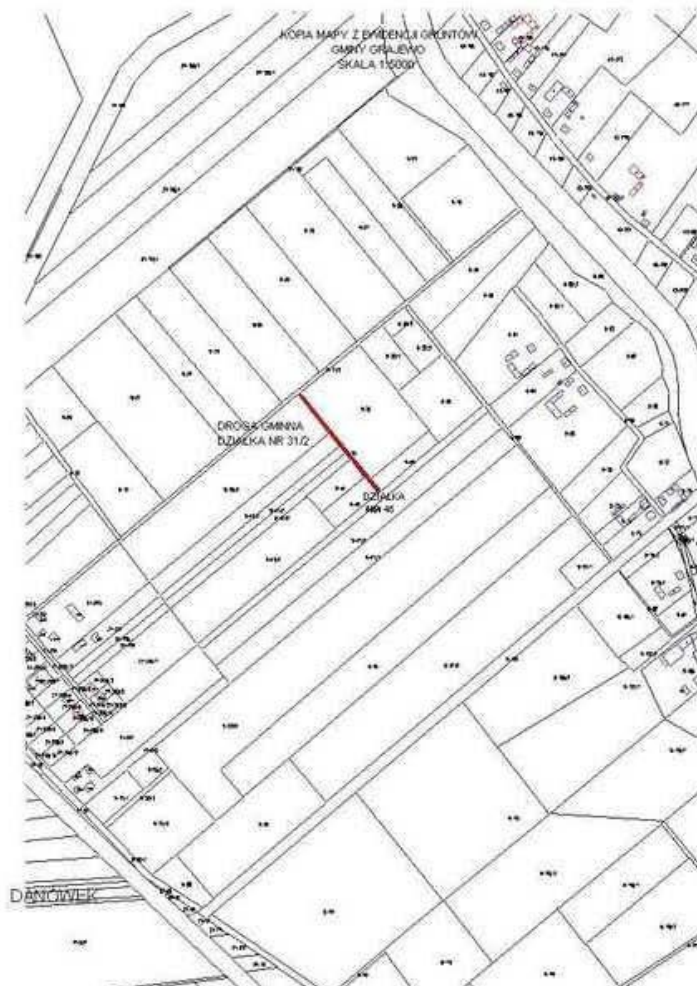
Rysunek nr 66



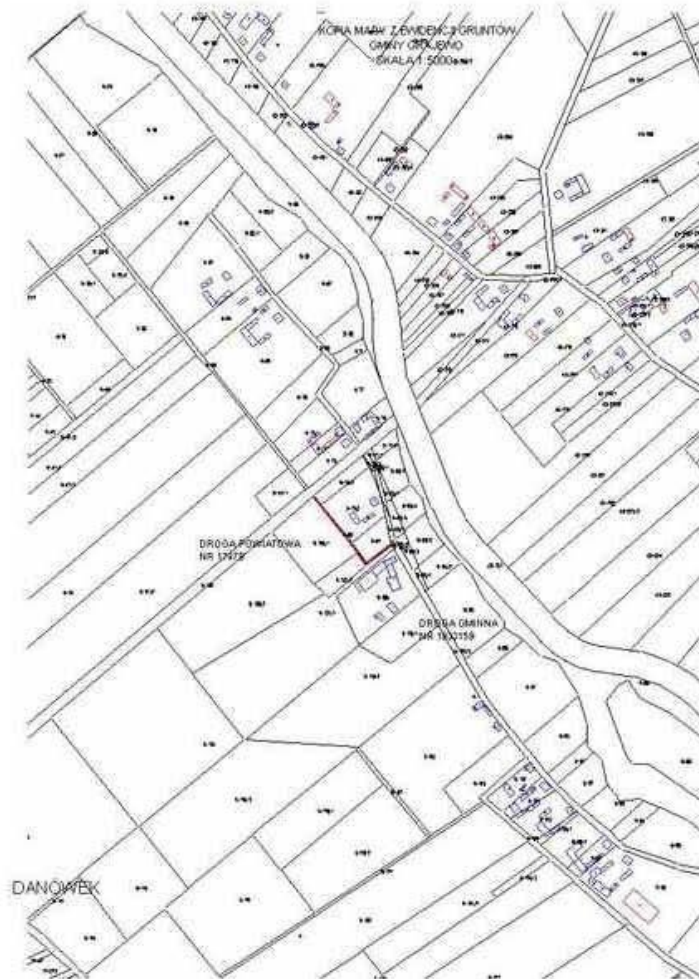
Rysunek nr 67



Rysunek nr 68



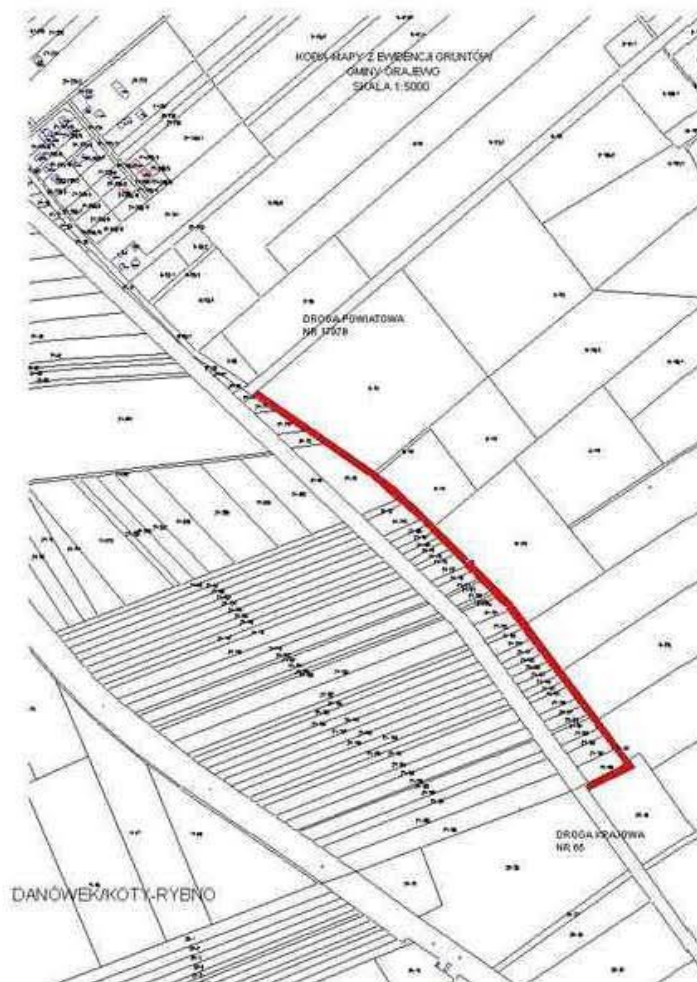
Rysunek nr 69



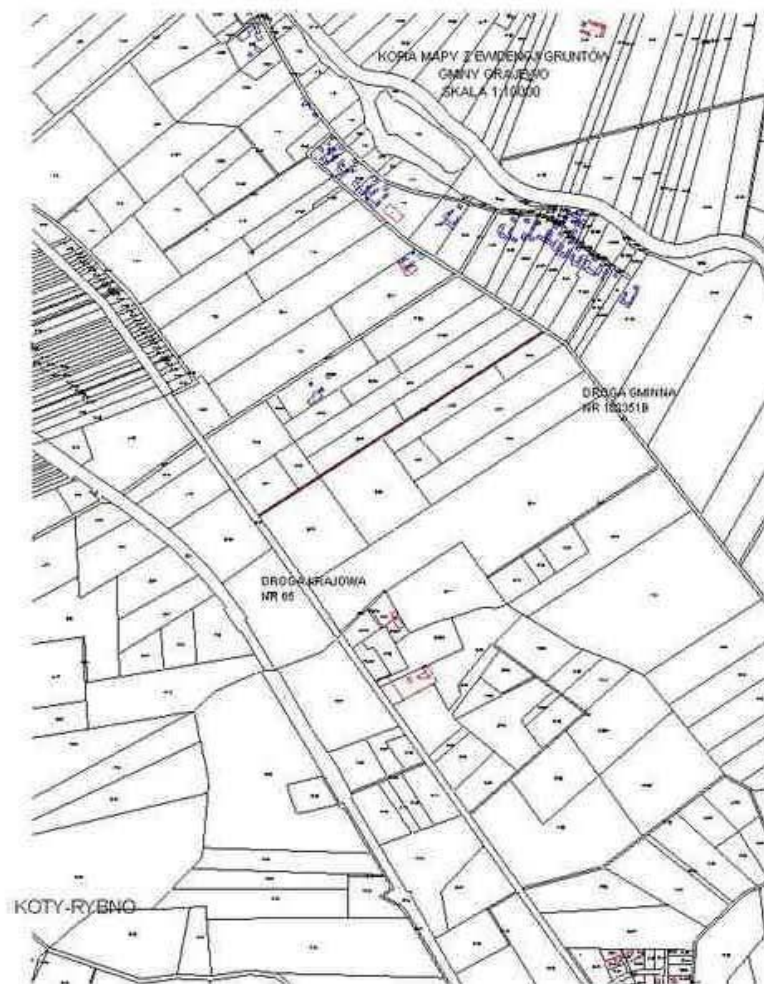
Rysunek nr 70



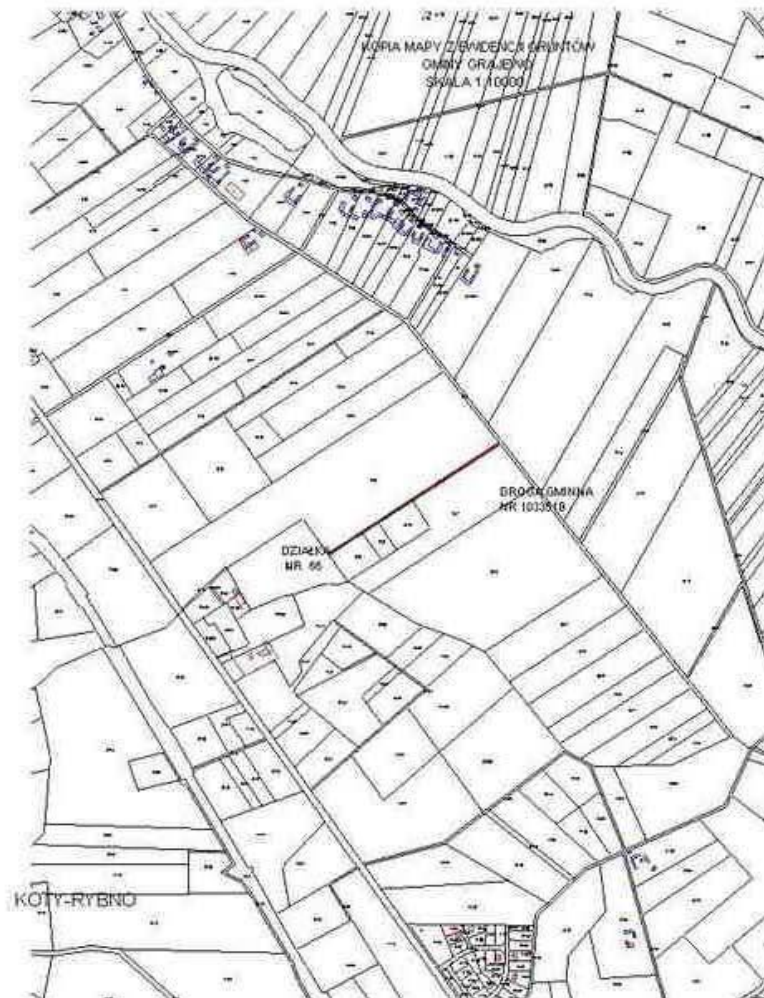
Rysunek nr 71



Rysunek nr 72



Rysunek nr 73



Rysunek nr 74



Rysunek nr 75



Rysunek nr 76



Rysunek nr 77



Rysunek nr 78



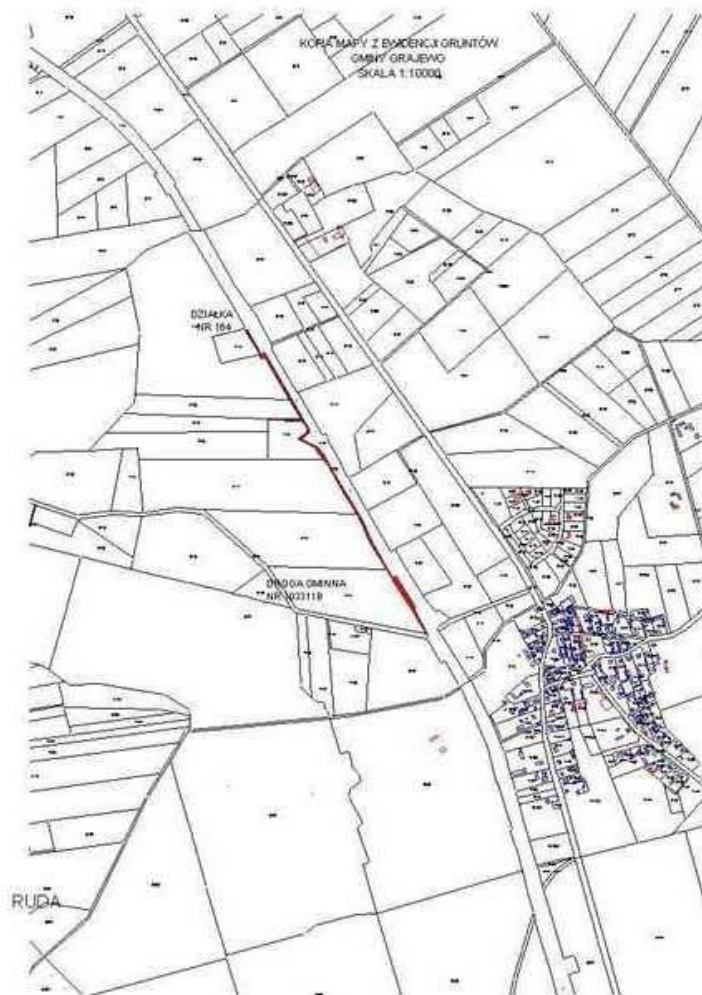
Rysunek nr 79



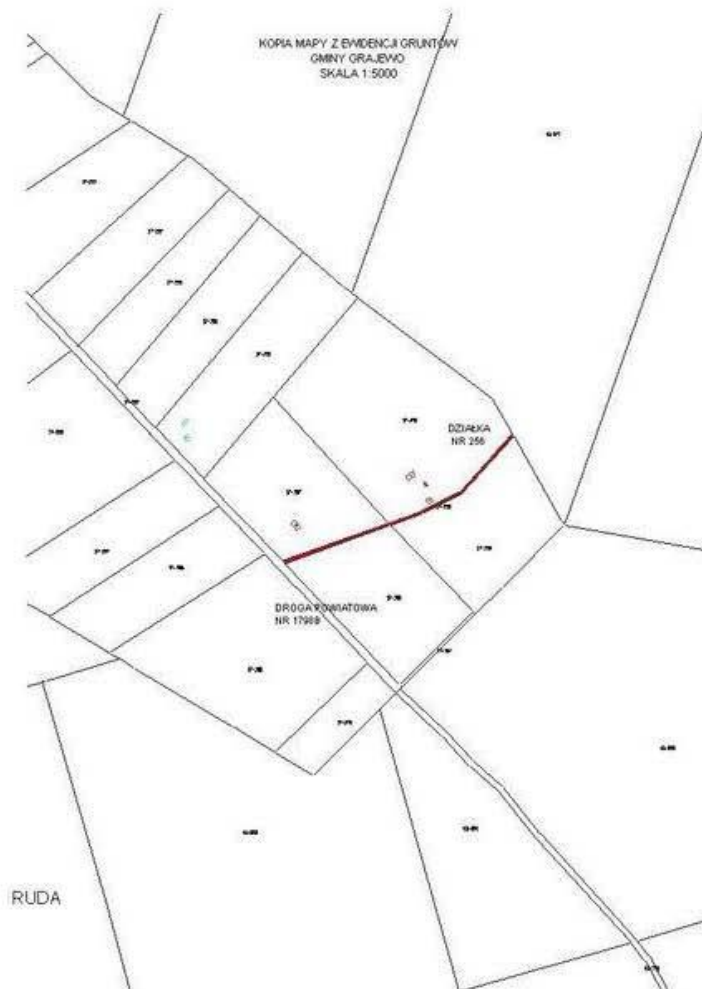
Rysunek nr 80



Rysunek nr 81



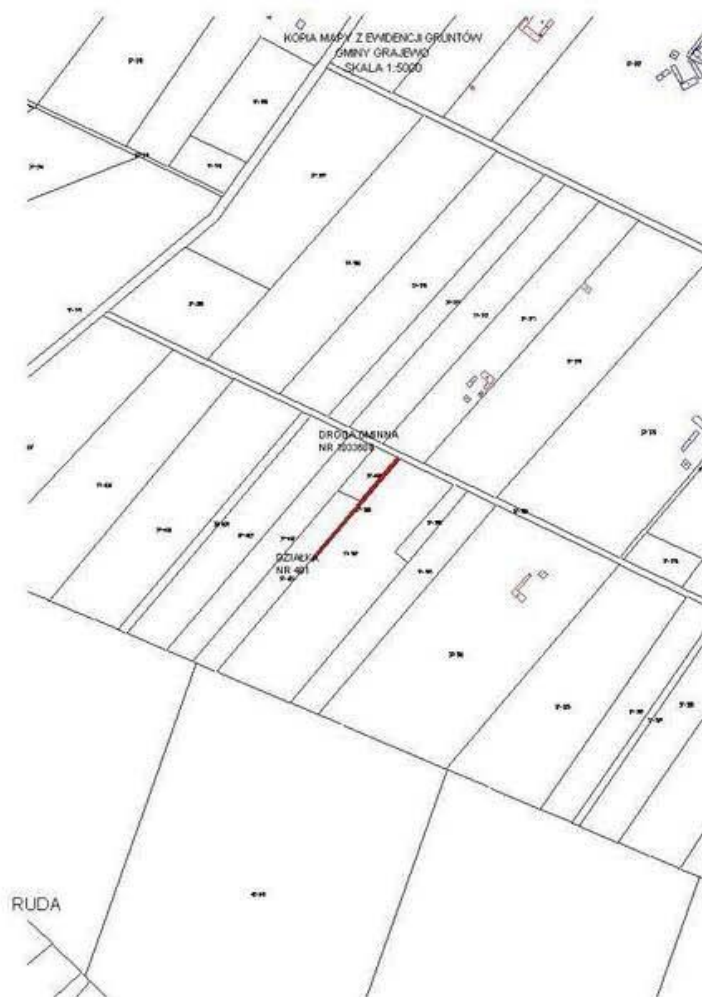
Rysunek nr 82



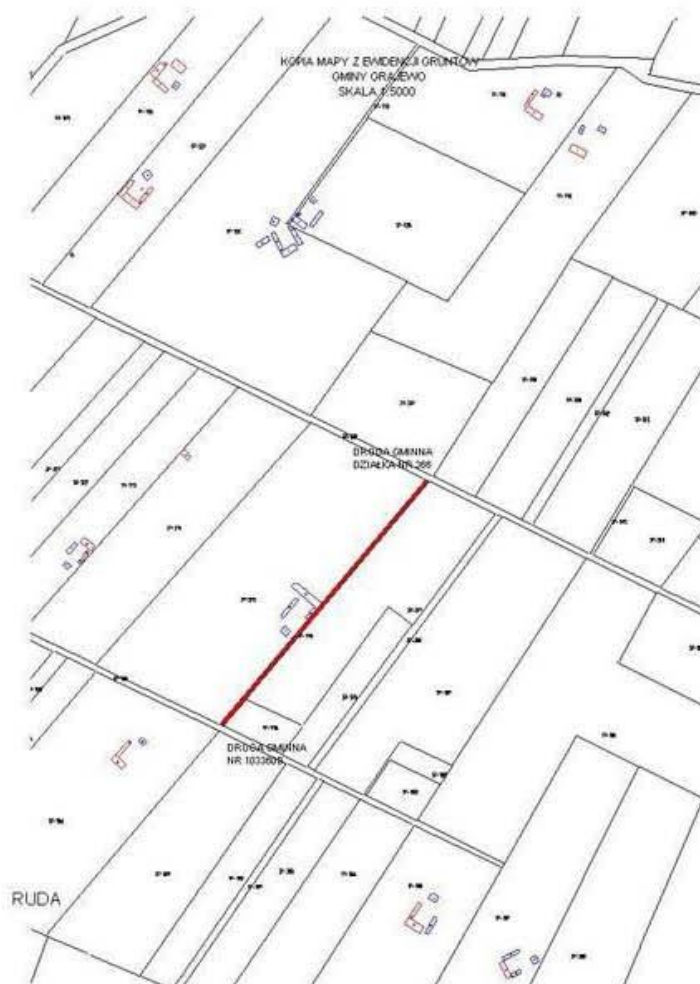
Rysunek nr 83



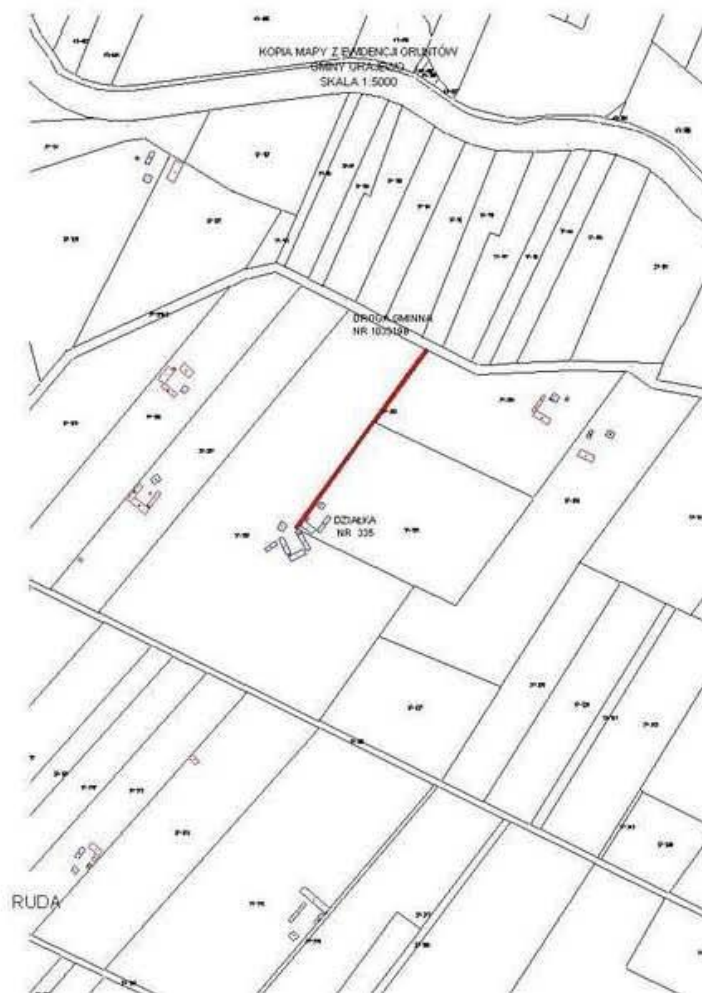
Rysunek nr 84



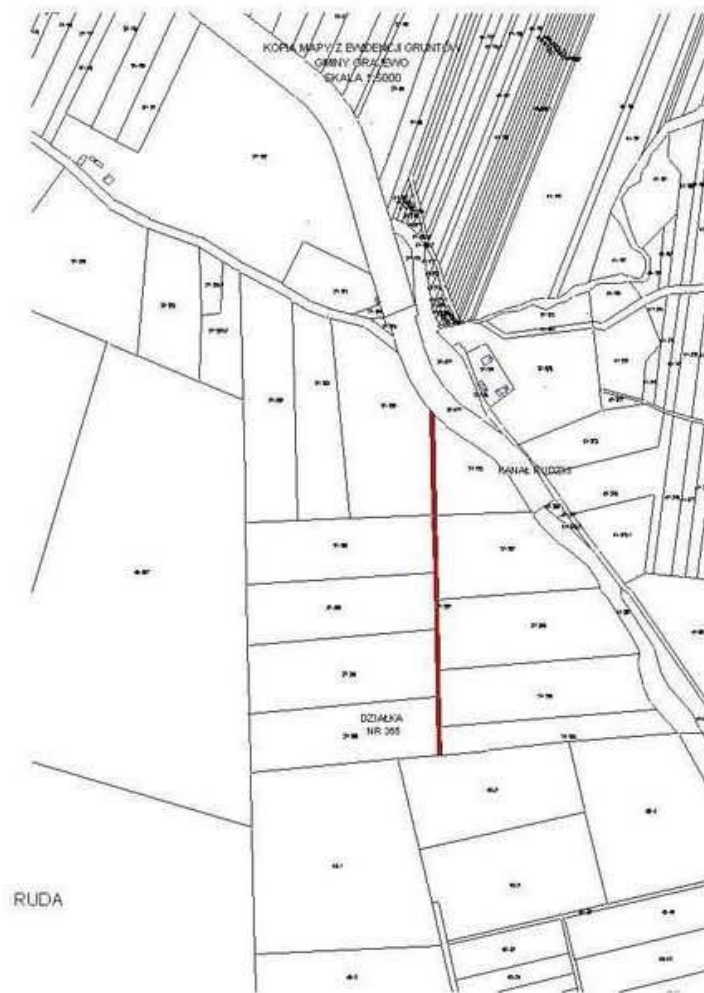
Rysunek nr 85



Rysunek nr 86



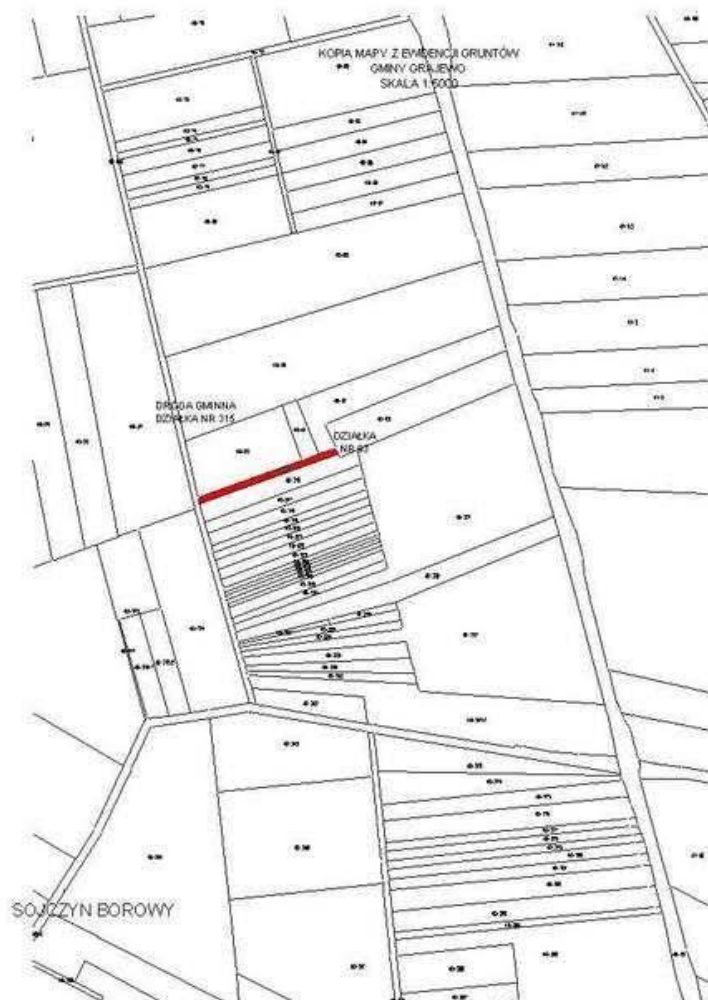
Rysunek nr 87



Rysunek nr 88



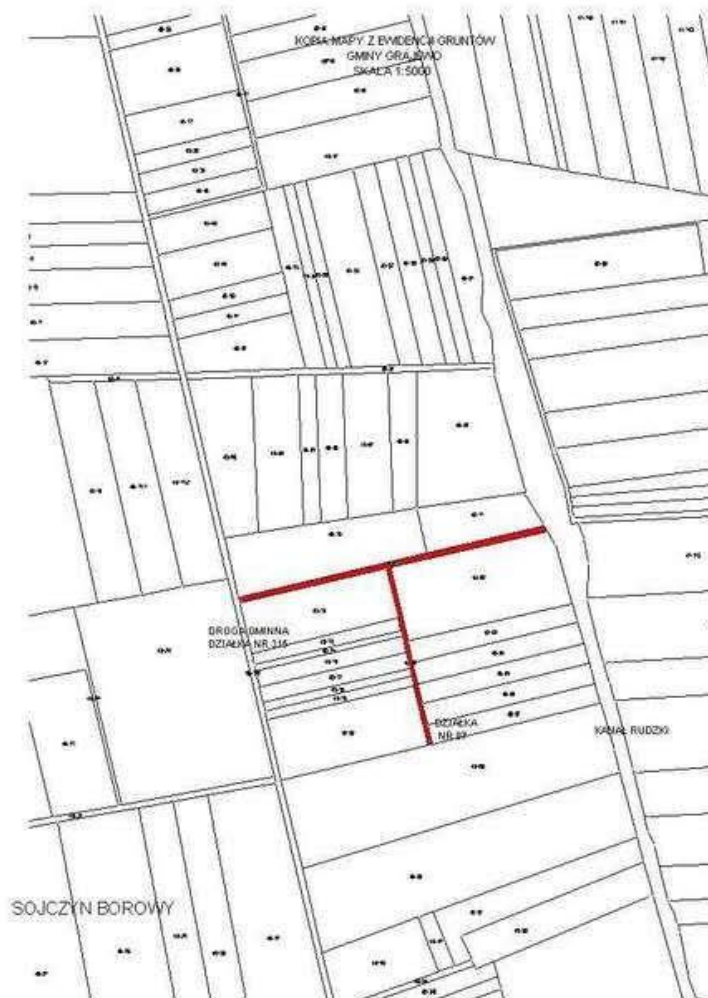
Rysunek nr 89



Rysunek nr 90



Rysunek nr 91



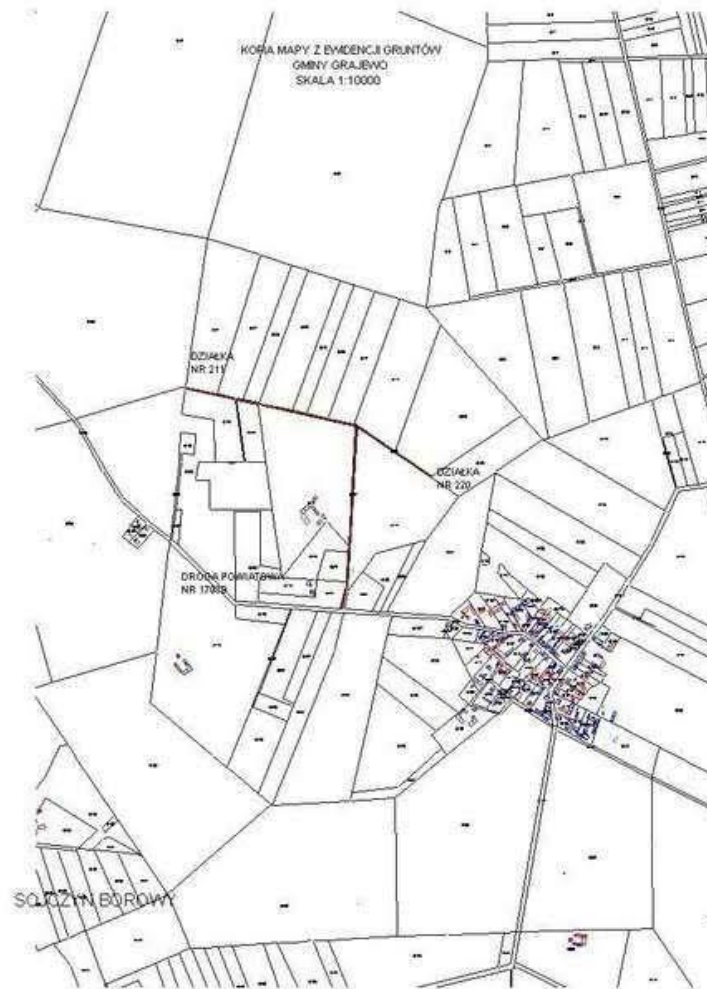
Rysunek nr 92



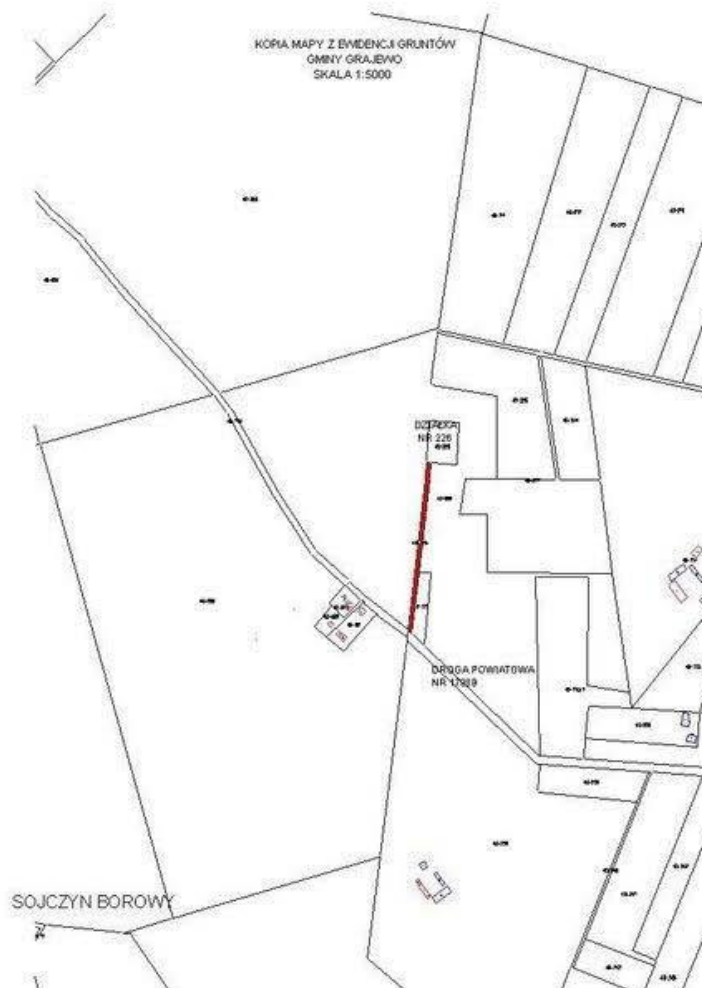
Rysunek nr 93



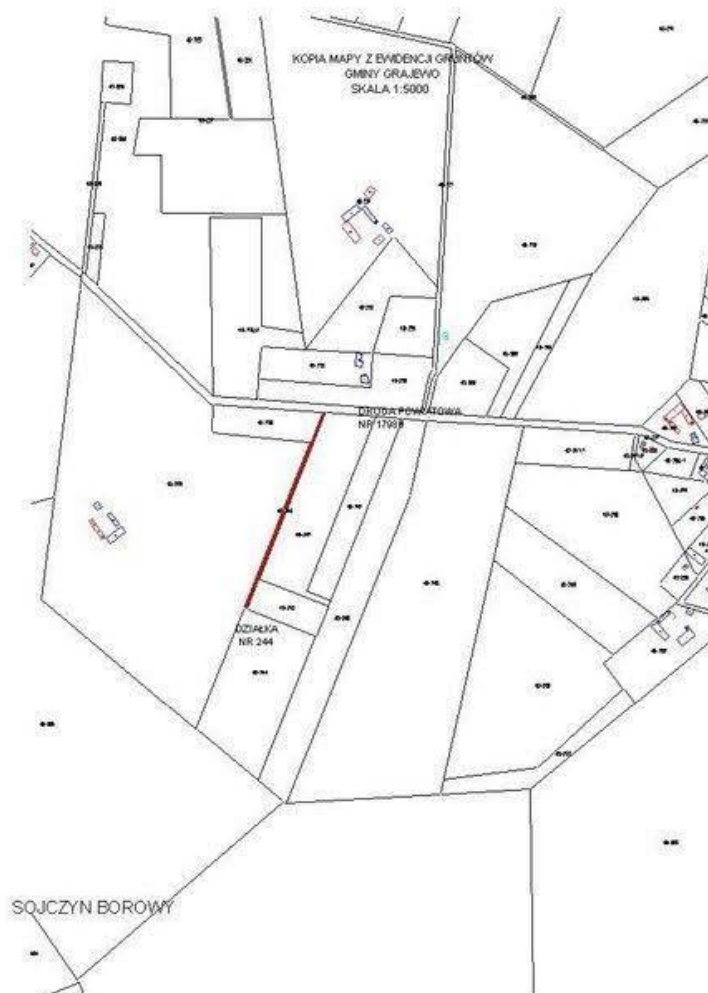
Rysunek nr 94



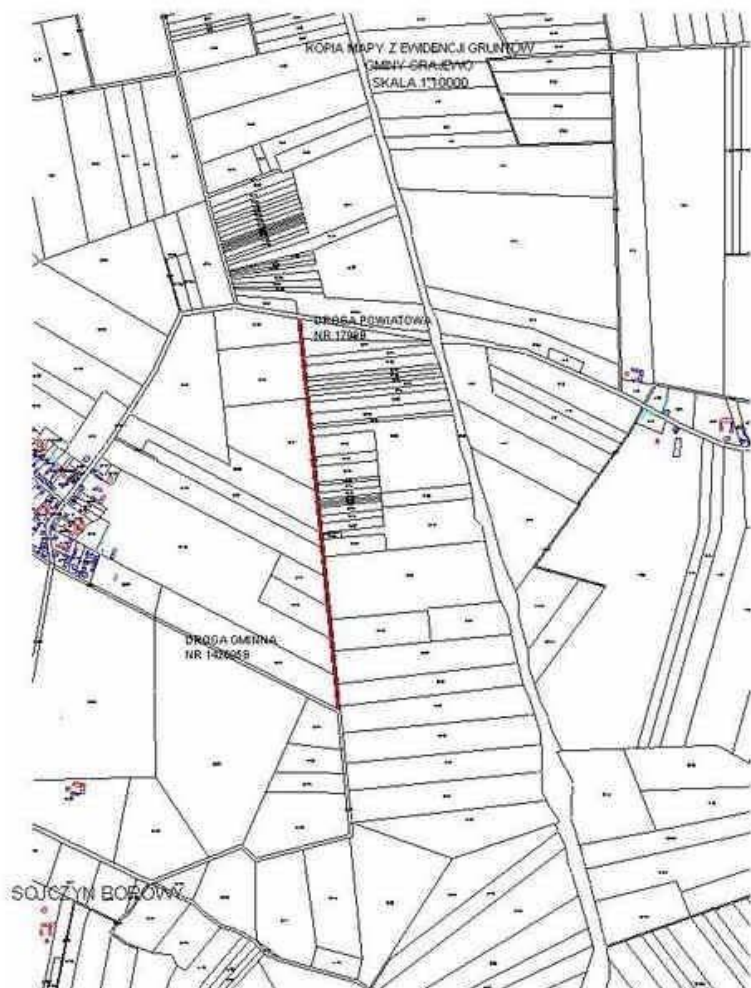
Rysunek nr 95



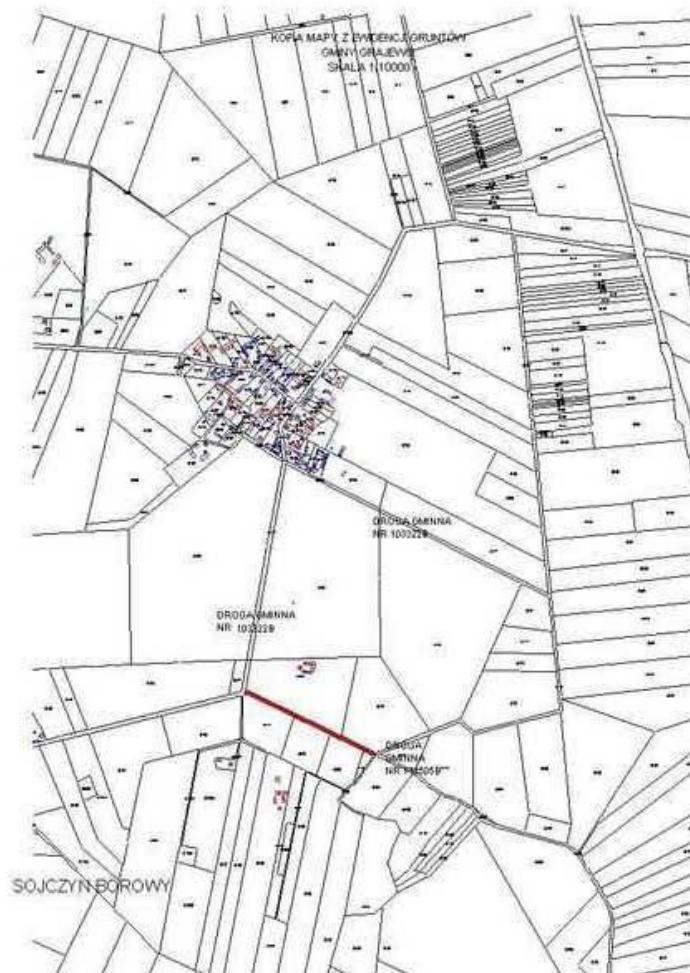
Rysunek nr 96



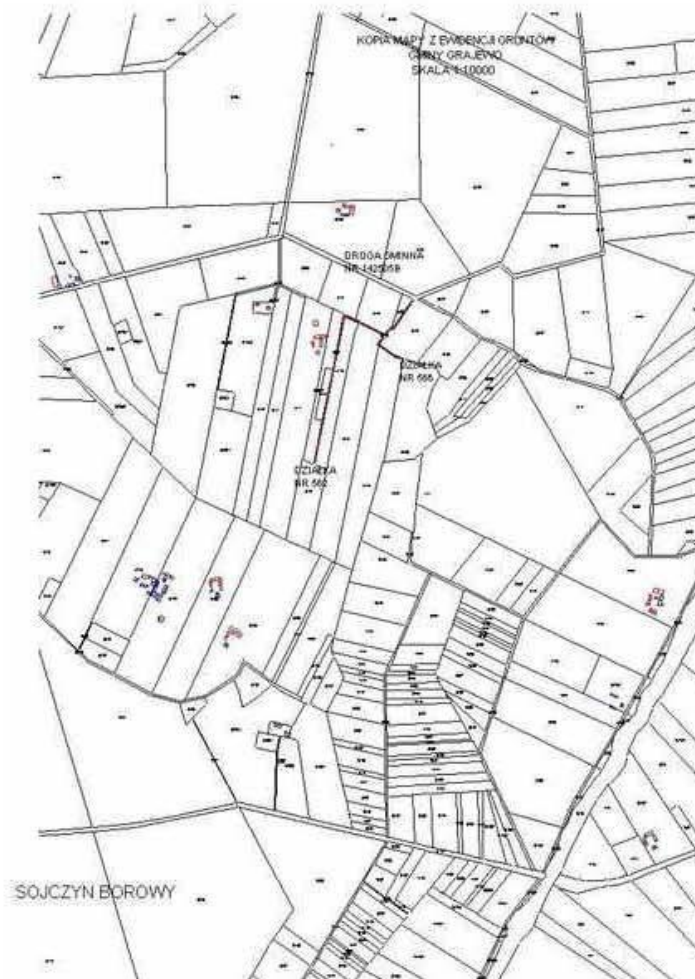
Rysunek nr 97



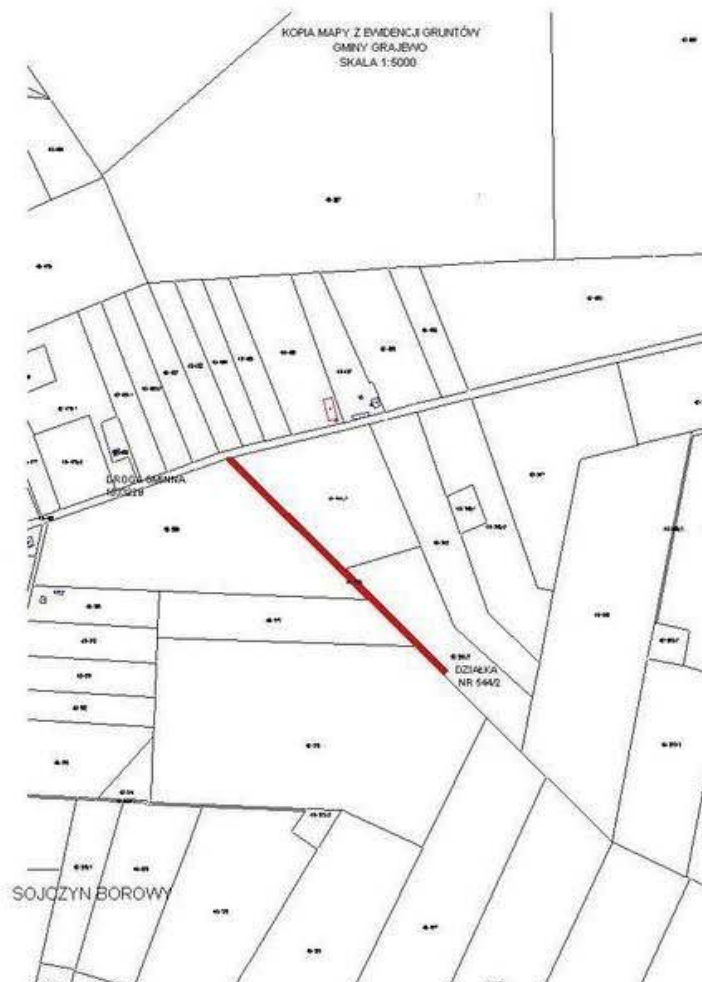
Rysunek nr 98



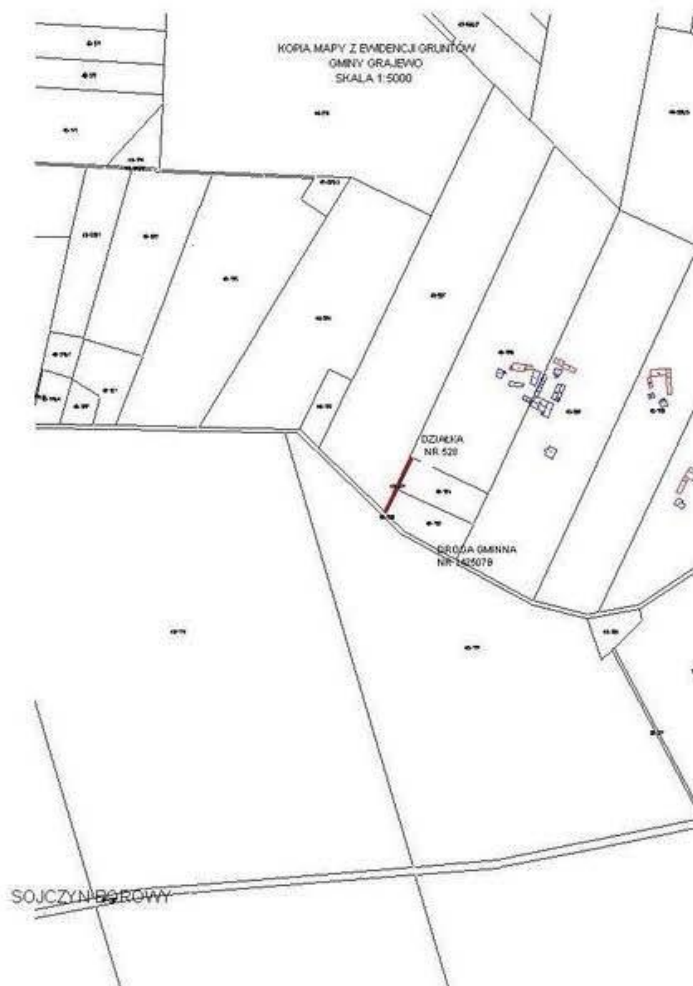
Rysunek nr 99



Rysunek nr 100



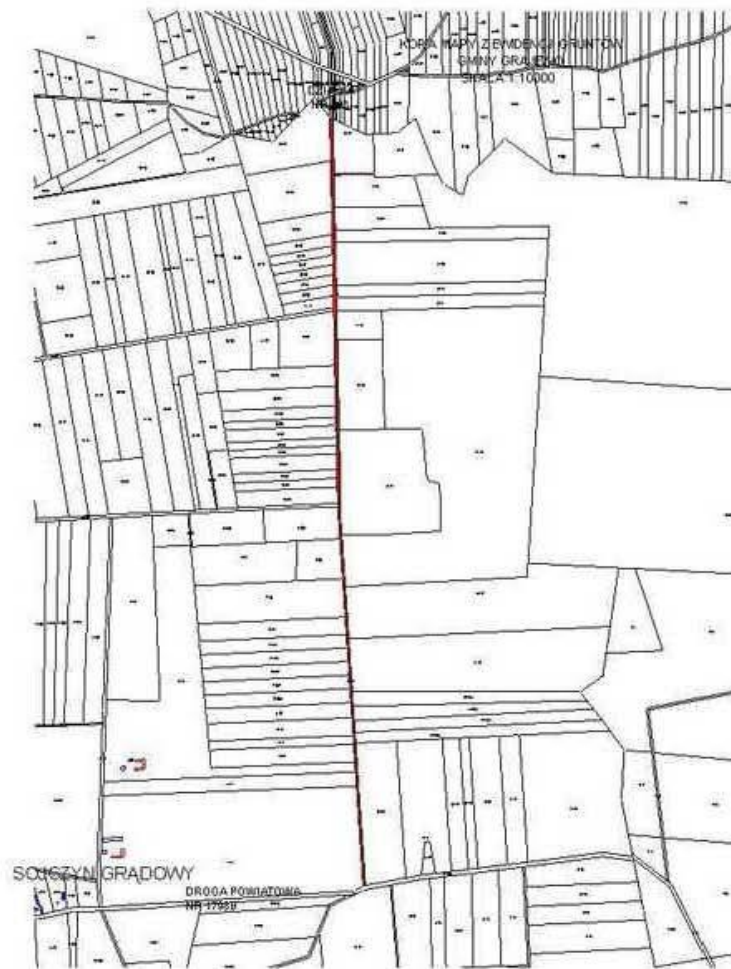
Rysunek nr 101



Rysunek nr 102



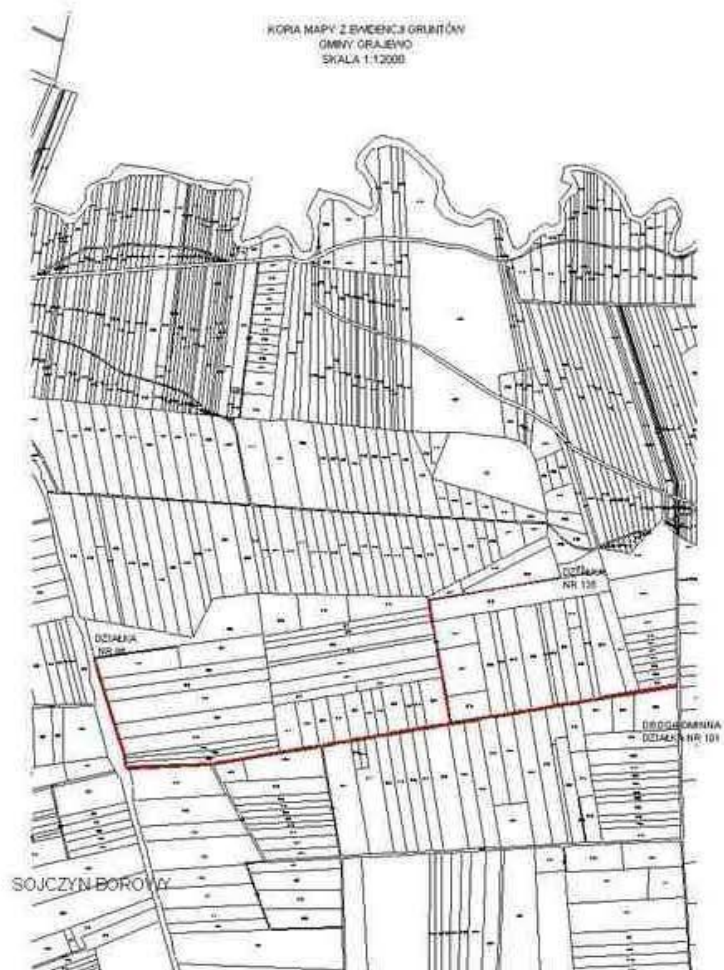
Rysunek nr 103



Rysunek nr 104



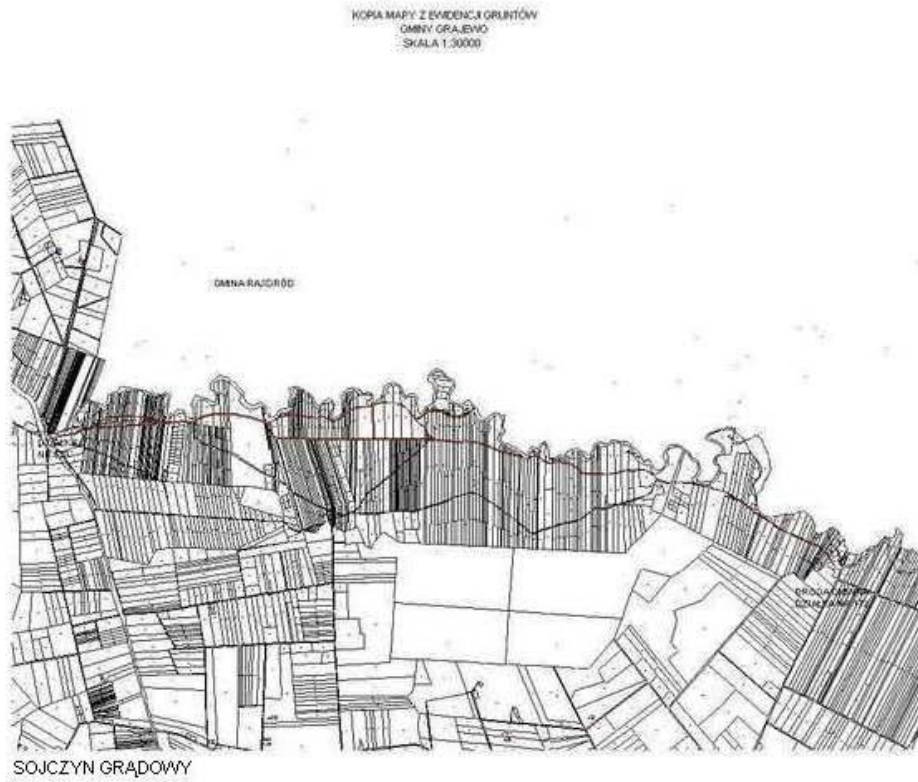
Rysunek nr 105



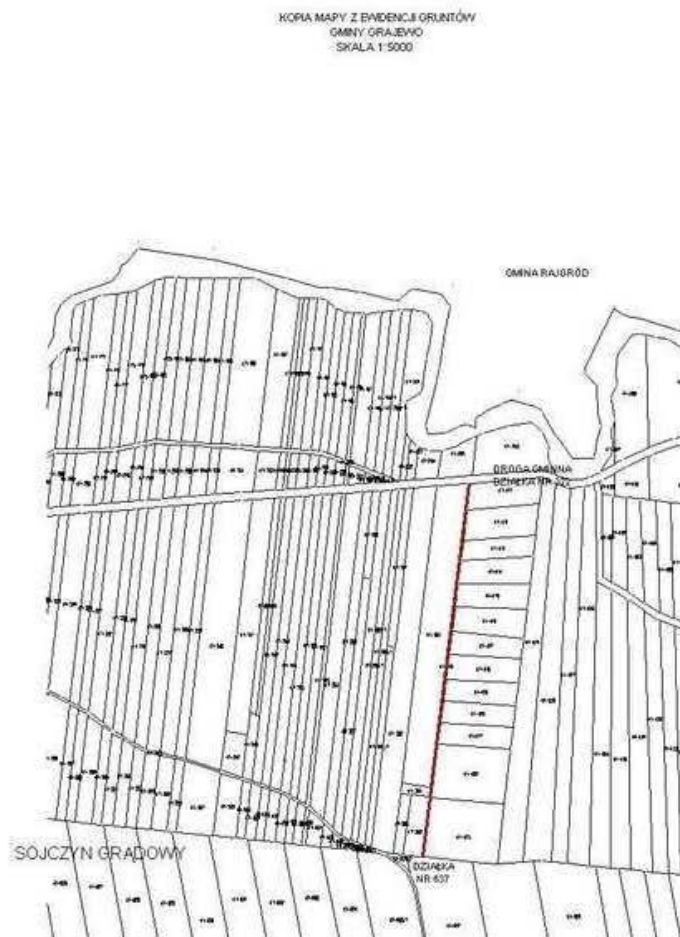
Rysunek nr 106



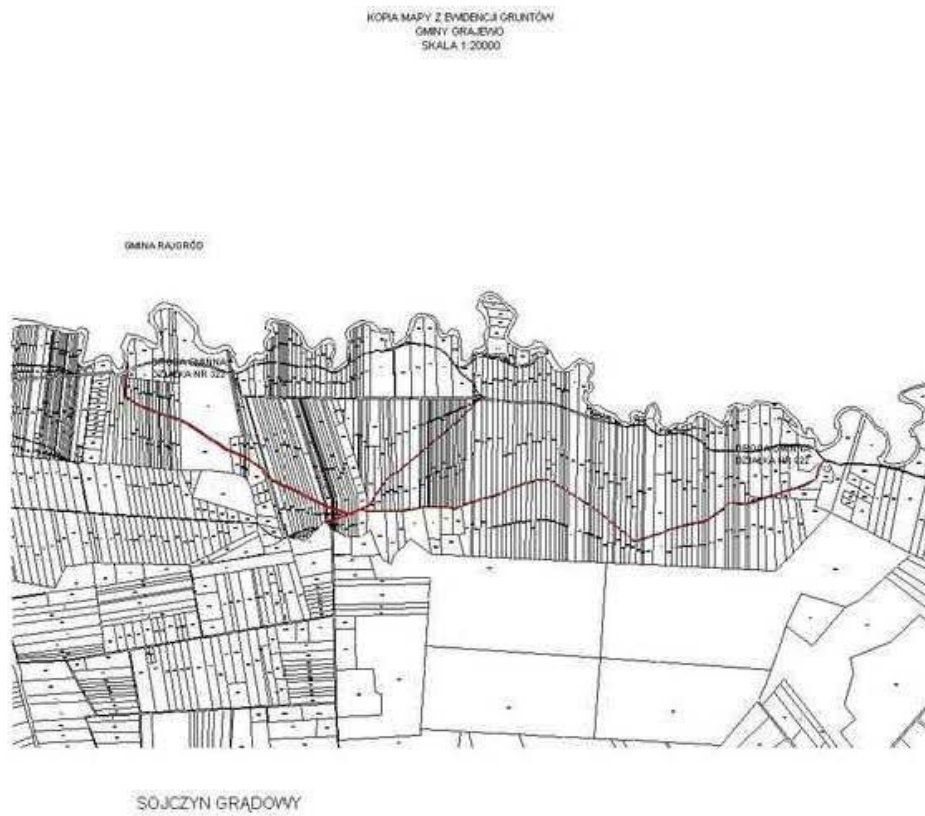
Rysunek nr 107



Rysunek nr 108



Rysunek nr 109



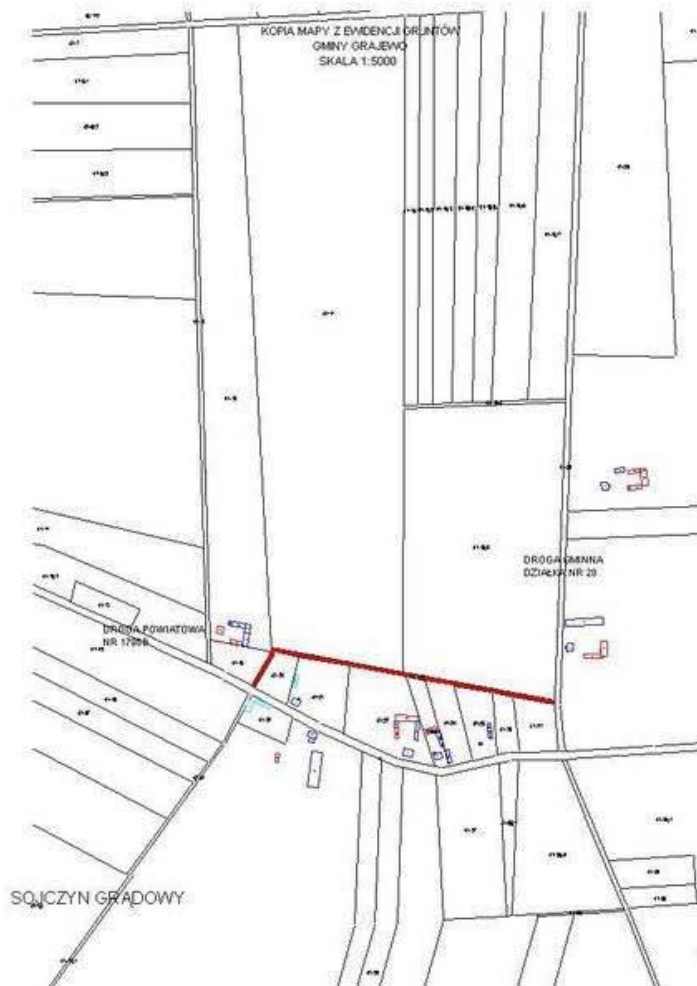
Rysunek nr 110



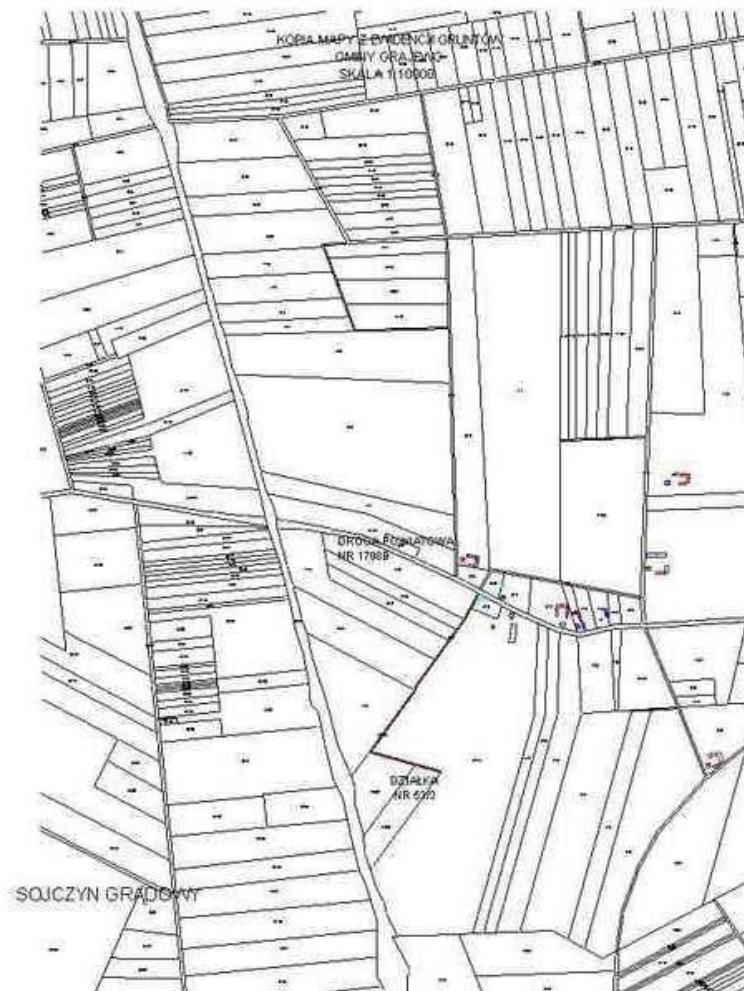
Rysunek nr 111



Rysunek nr 112



Rysunek nr 113



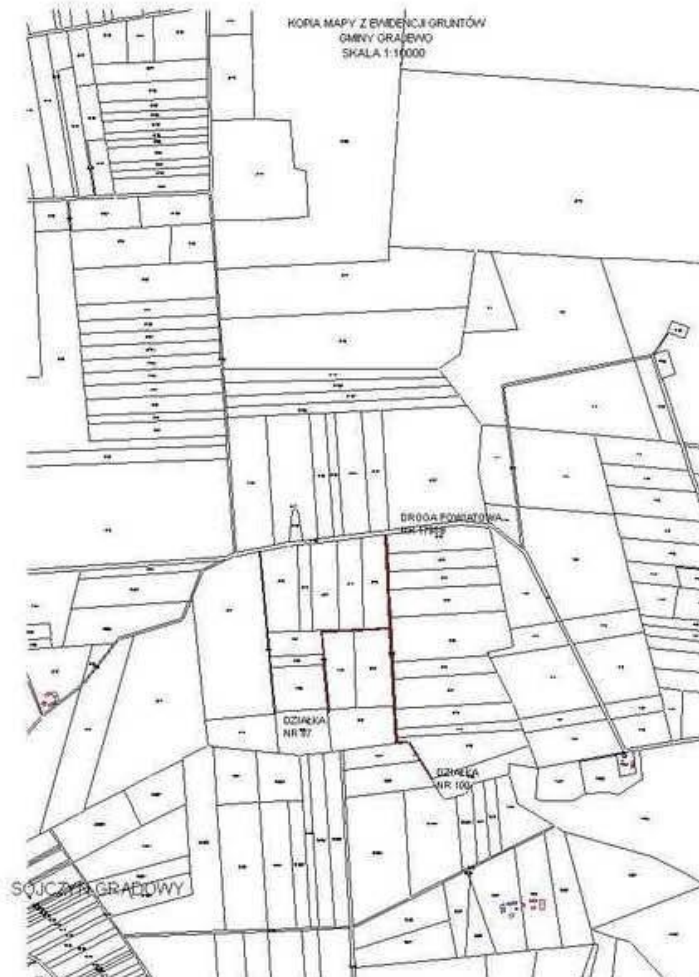
Rysunek nr 114



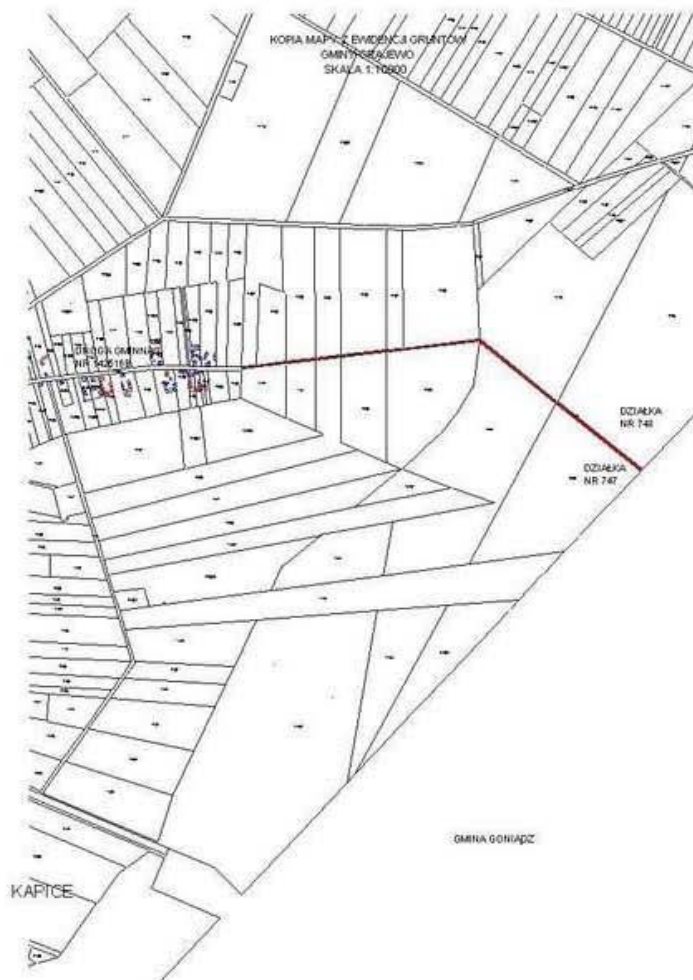
Rysunek nr 115



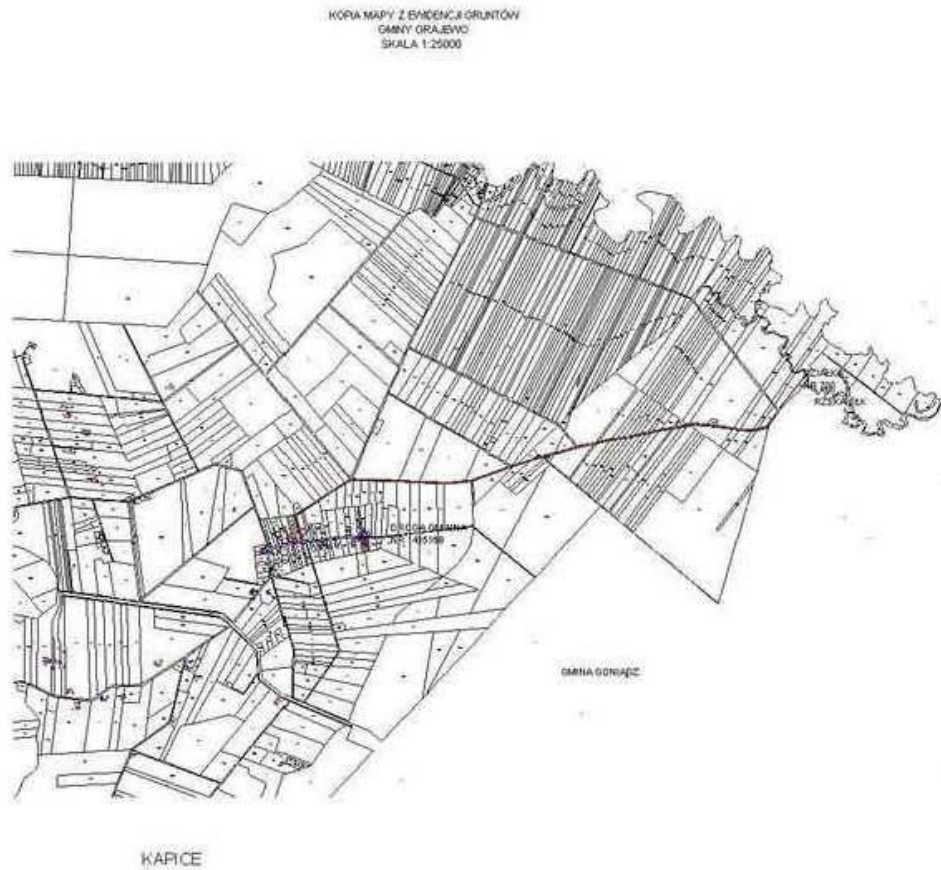
Rysunek nr 116



Rysunek nr 117



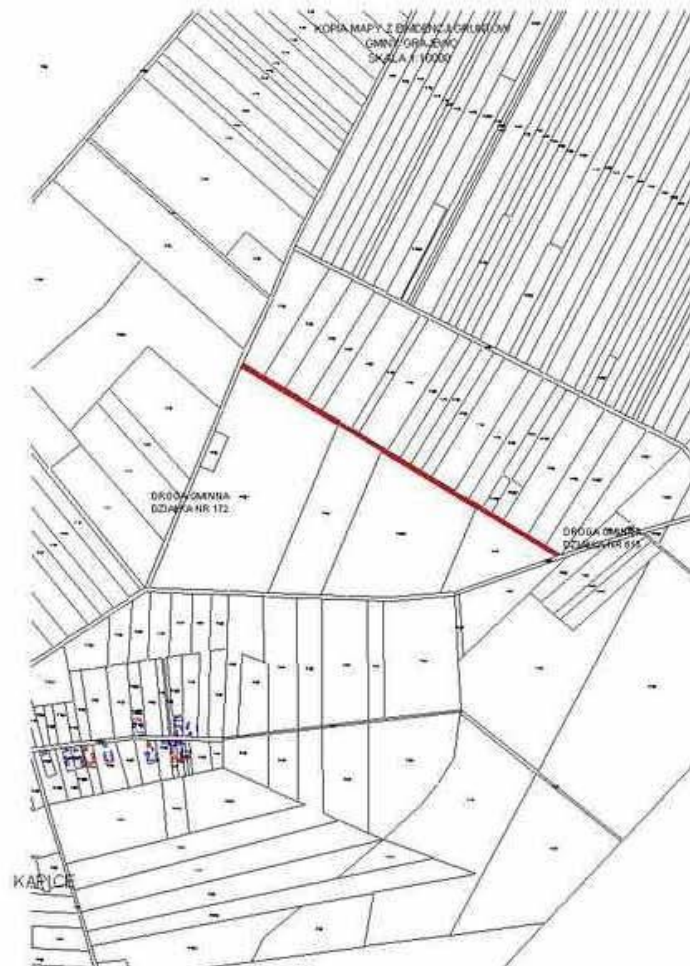
Rysunek nr 118



Rysunek nr 119



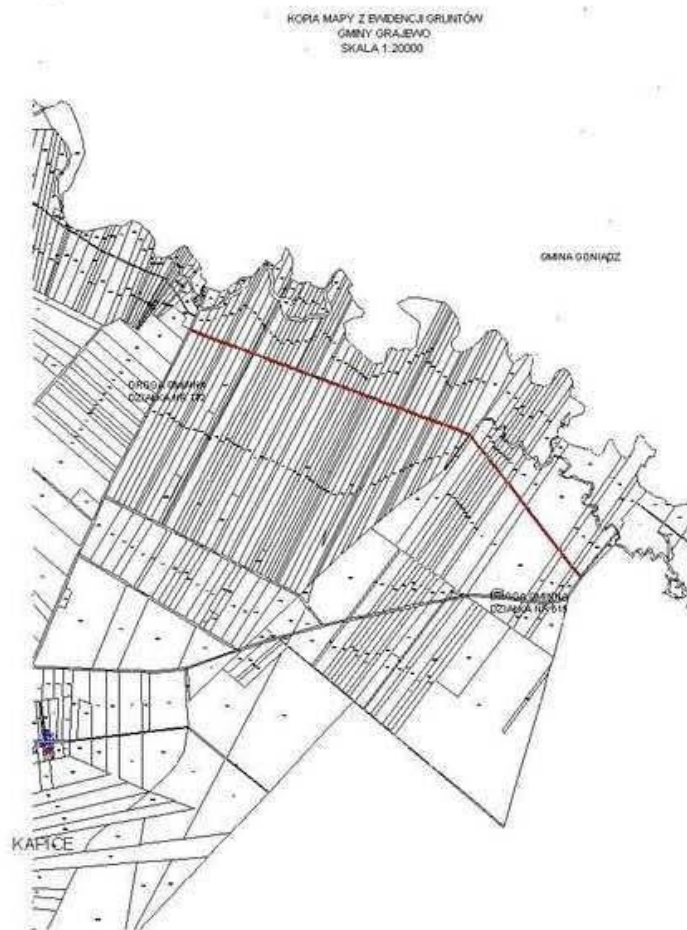
Rysunek nr 120



Rysunek nr 121



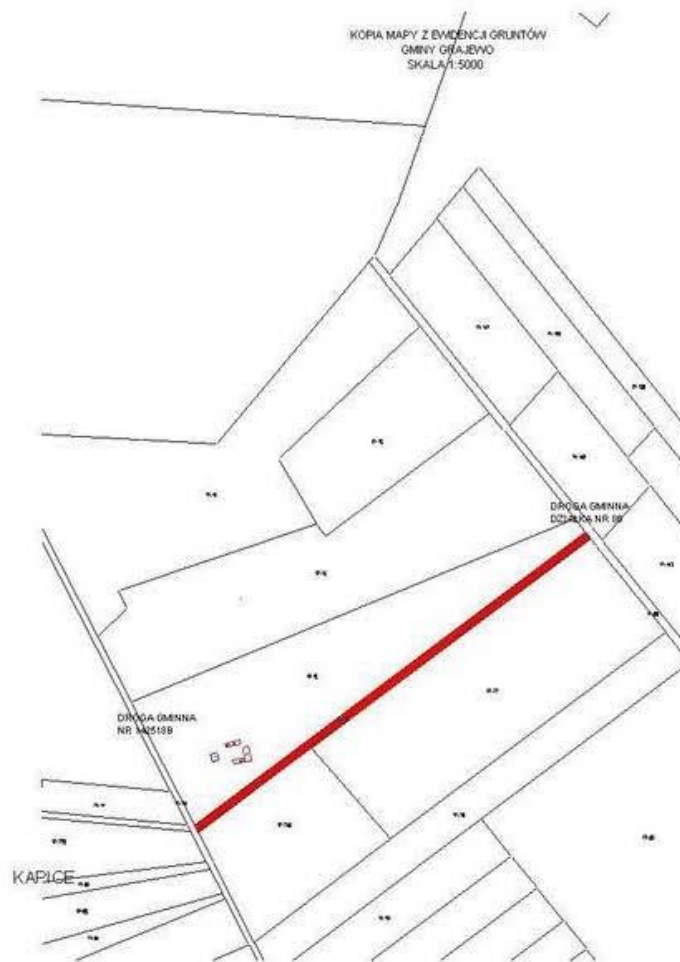
Rysunek nr 122



Rysunek nr 123



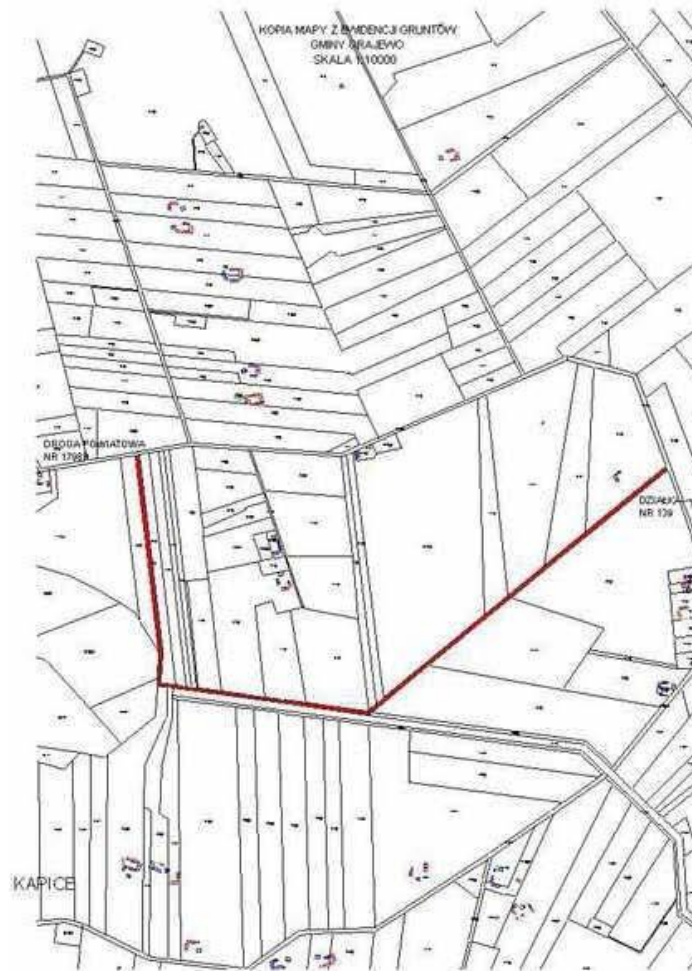
Rysunek nr 124



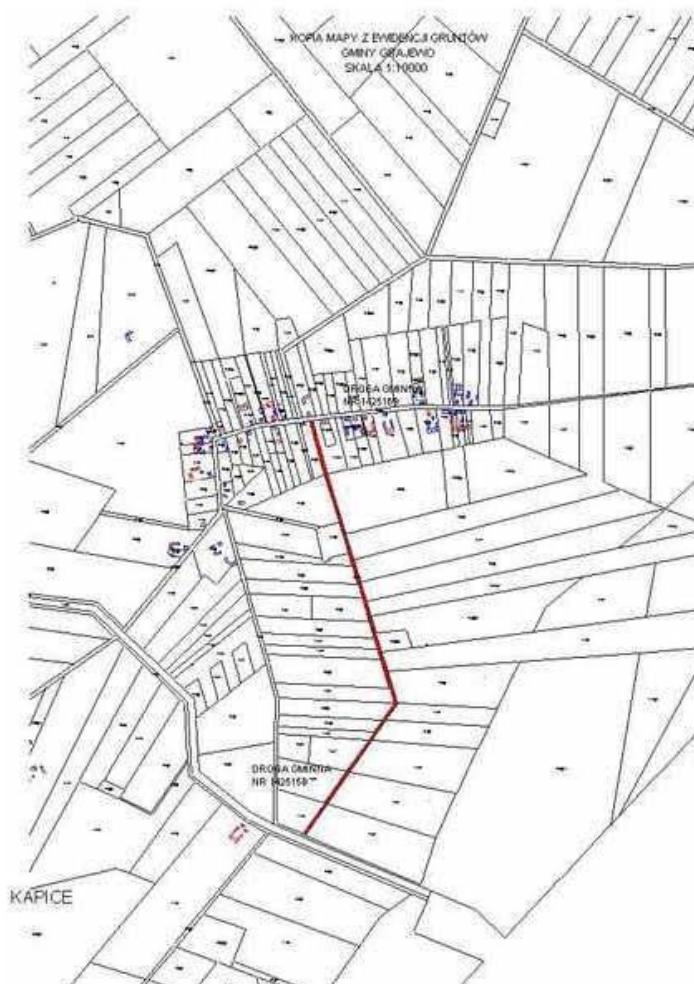
Rysunek nr 125



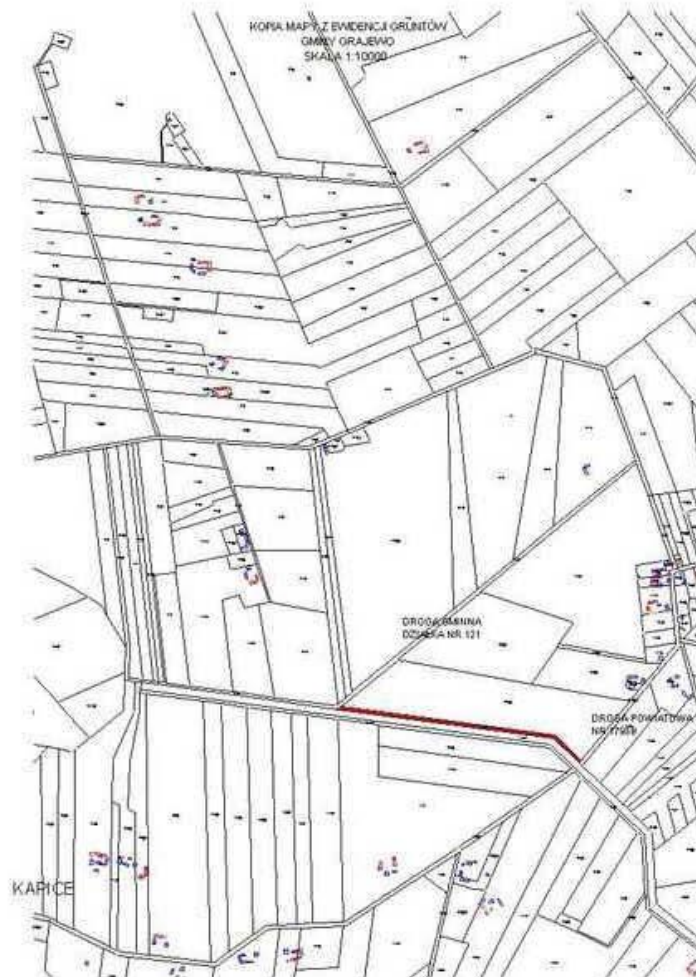
Rysunek nr 126



Rysunek nr 127



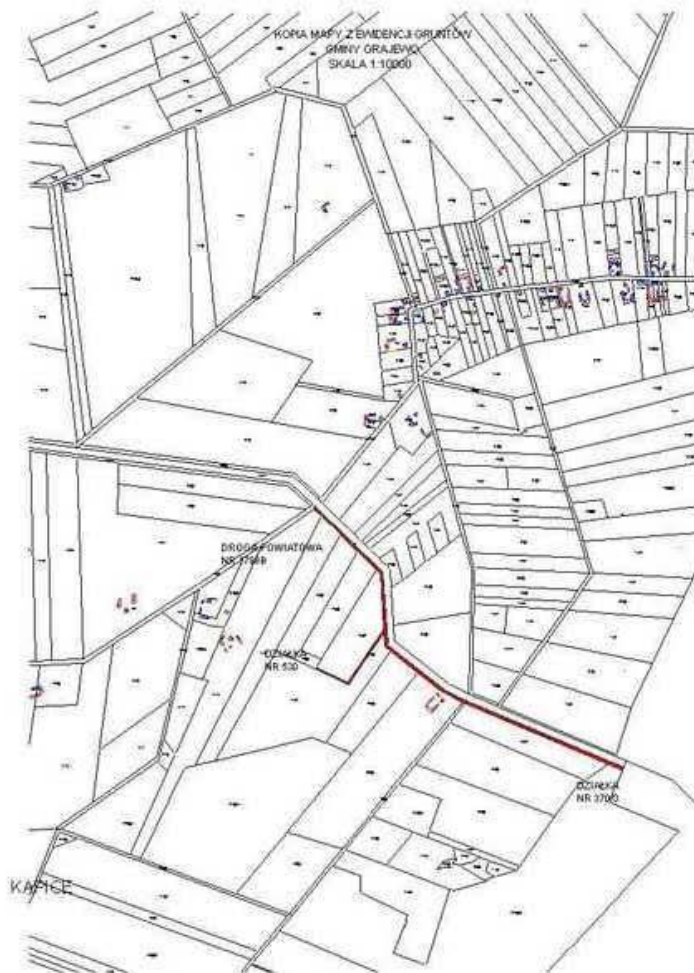
Rysunek nr 128



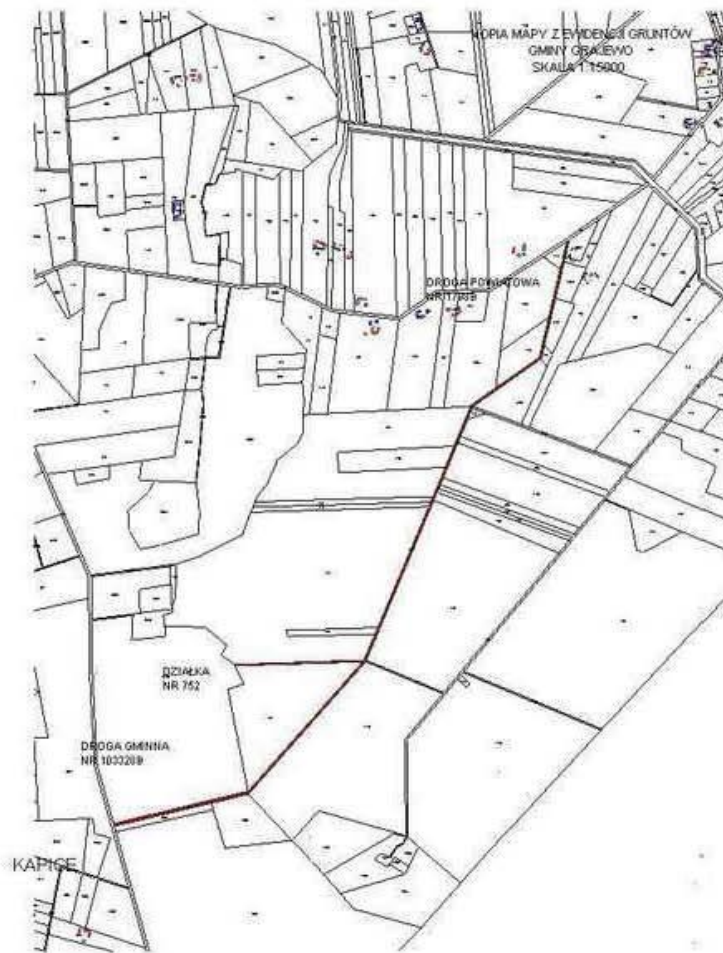
Rysunek nr 129



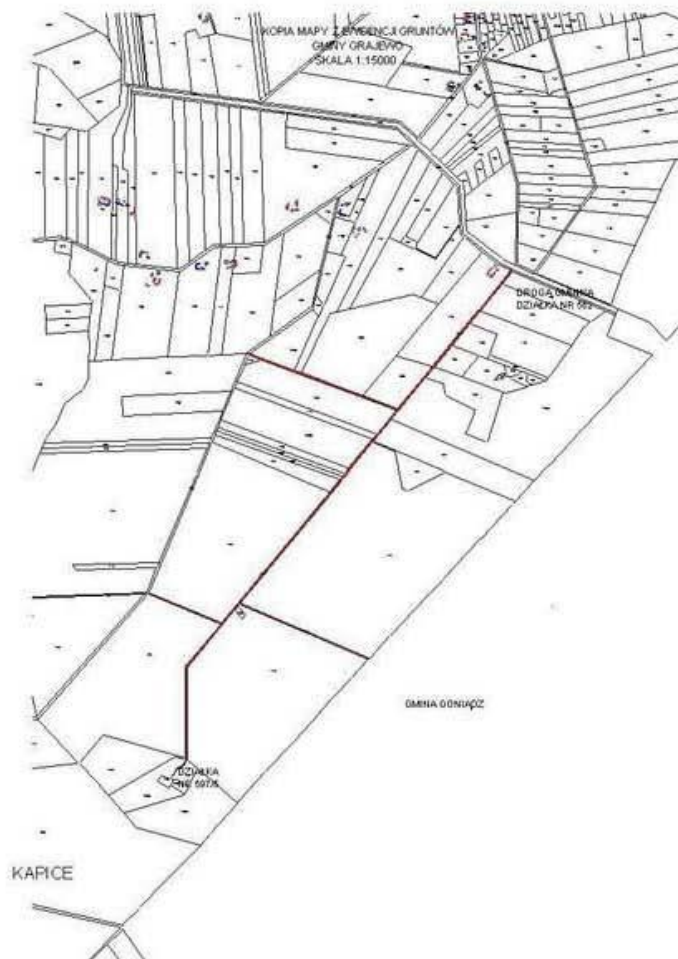
Rysunek nr 130



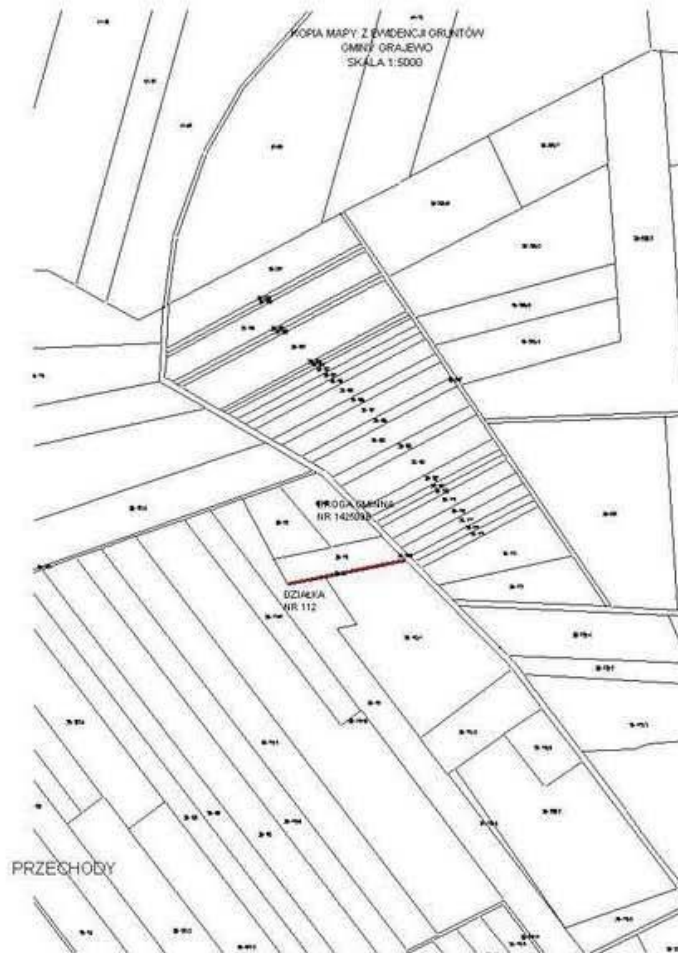
Rysunek nr 131



Rysunek nr 132



Rysunek nr 133



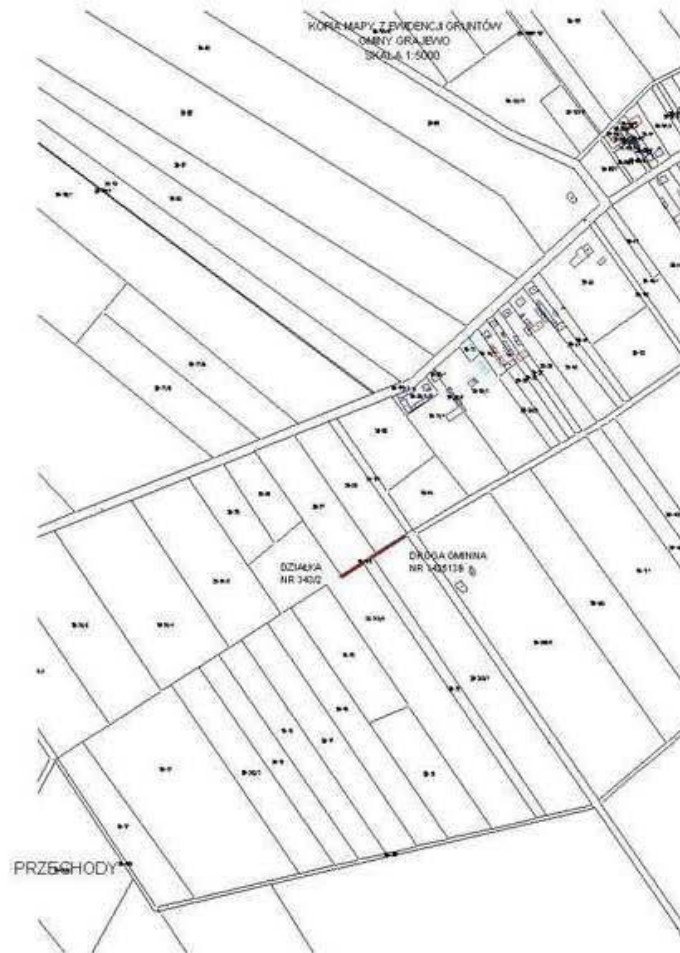
Rysunek nr 134



Rysunek nr 135



Rysunek nr 136



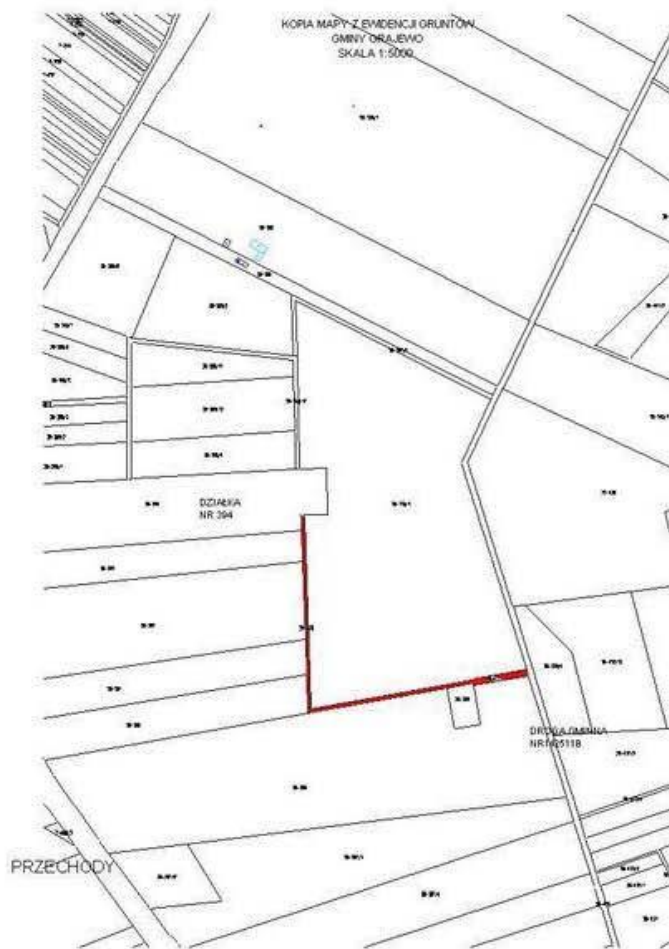
Rysunek nr 137



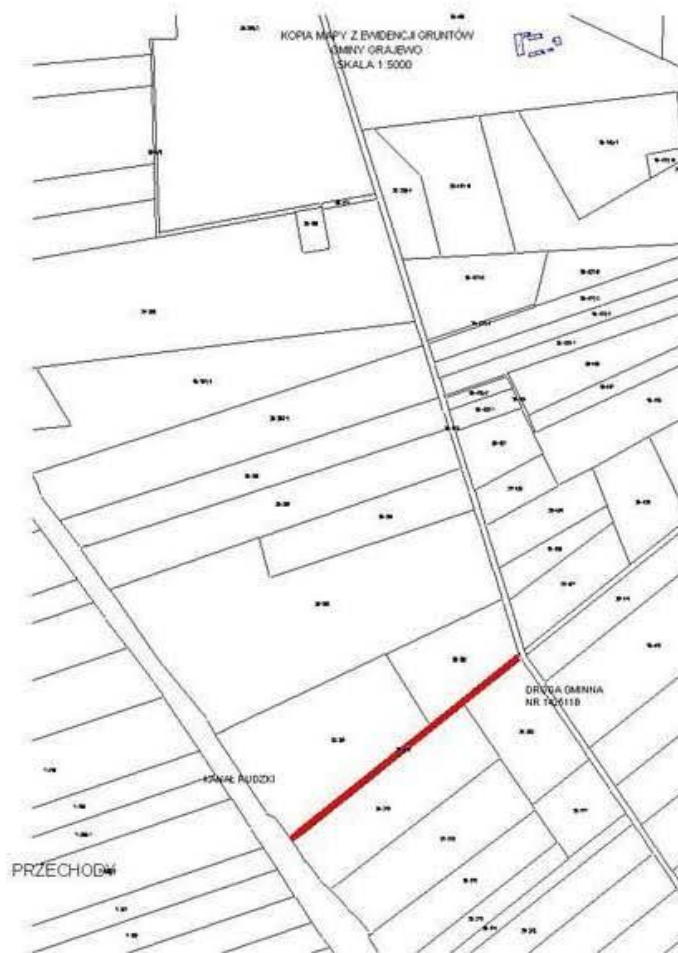
Rysunek nr 138



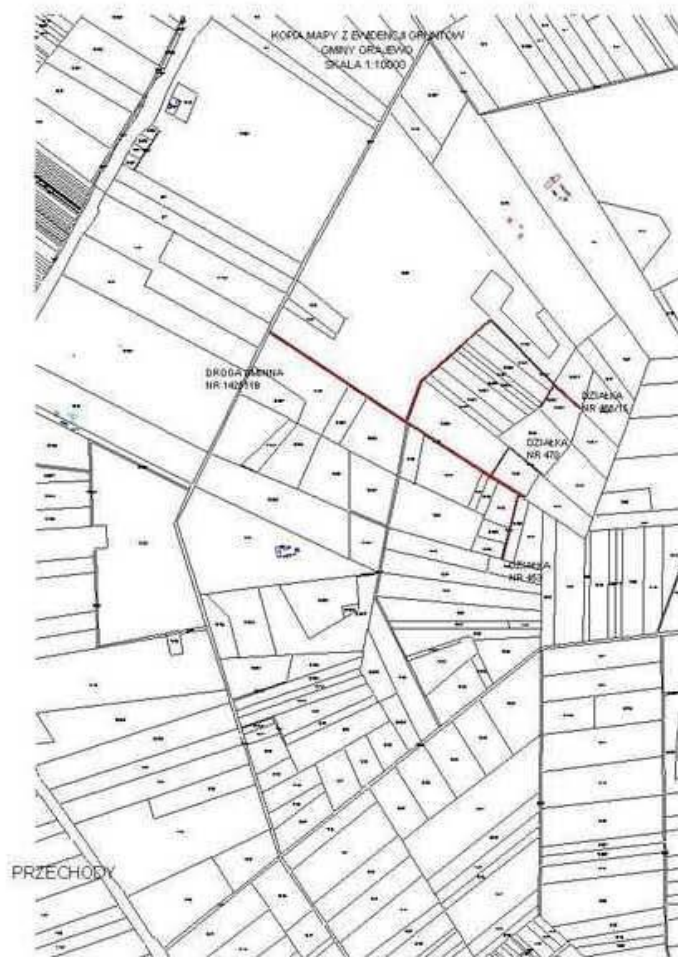
Rysunek nr 139



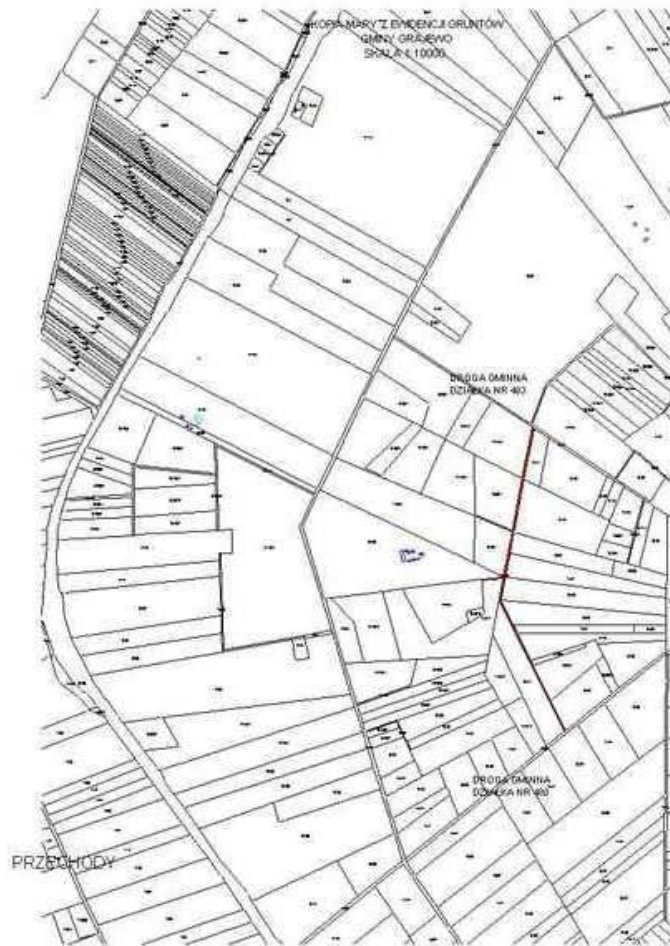
Rysunek nr 140



Rysunek nr 141



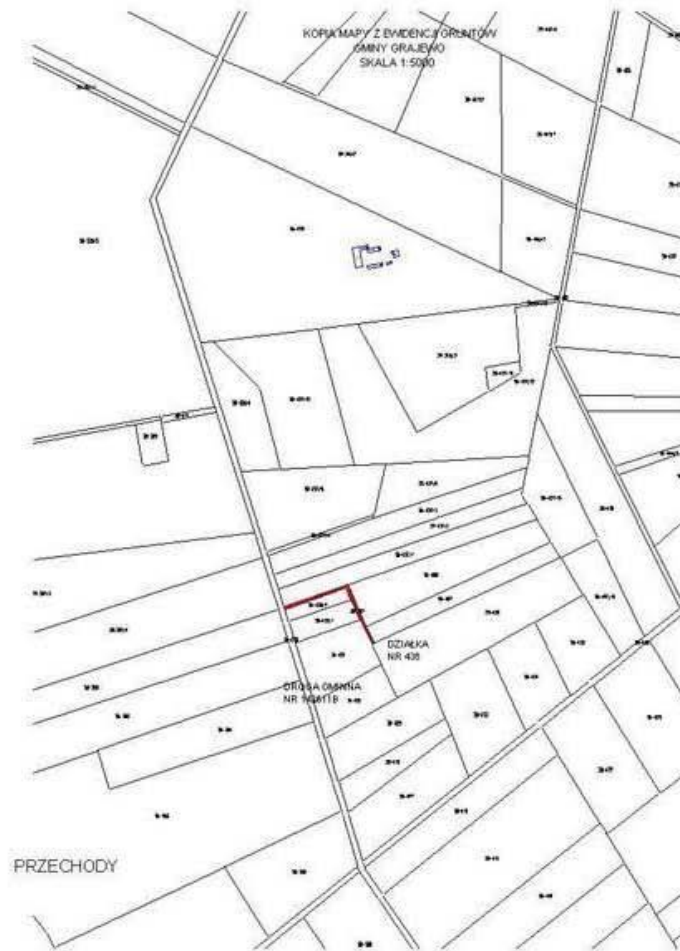
Rysunek nr 142



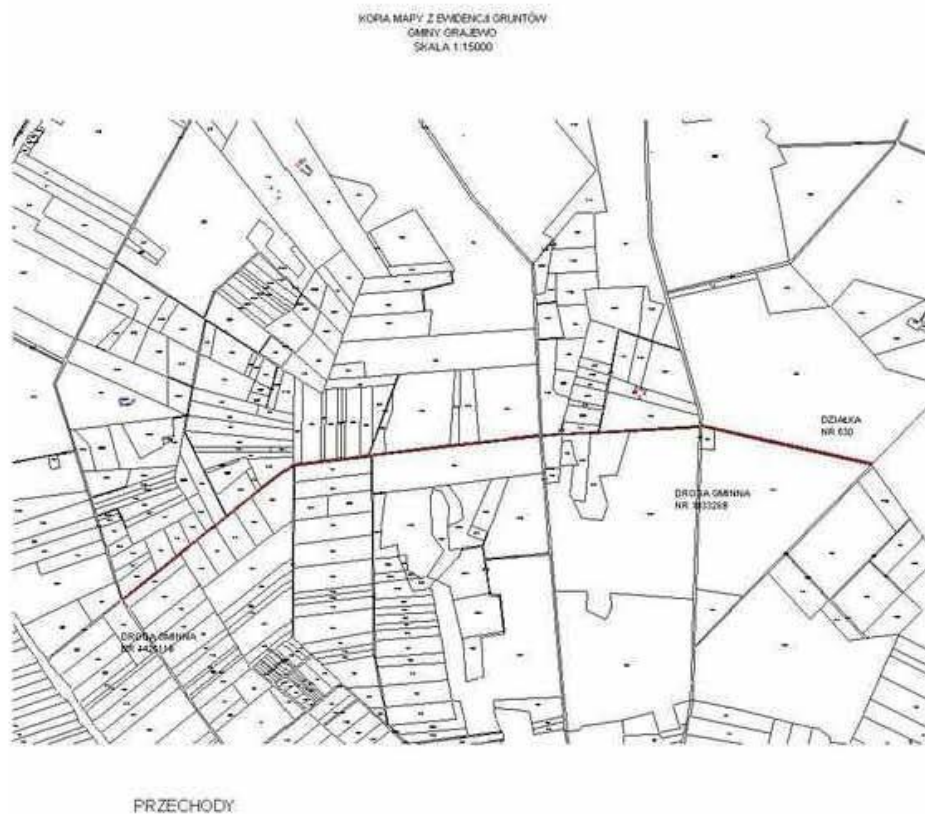
Rysunek nr 143



Rysunek nr 144



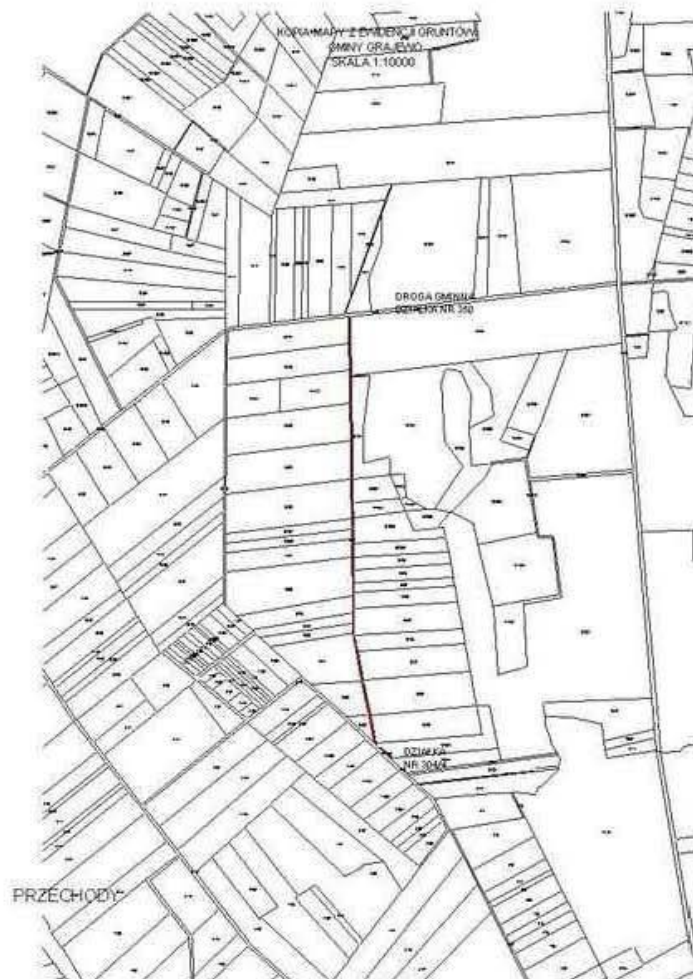
Rysunek nr 145



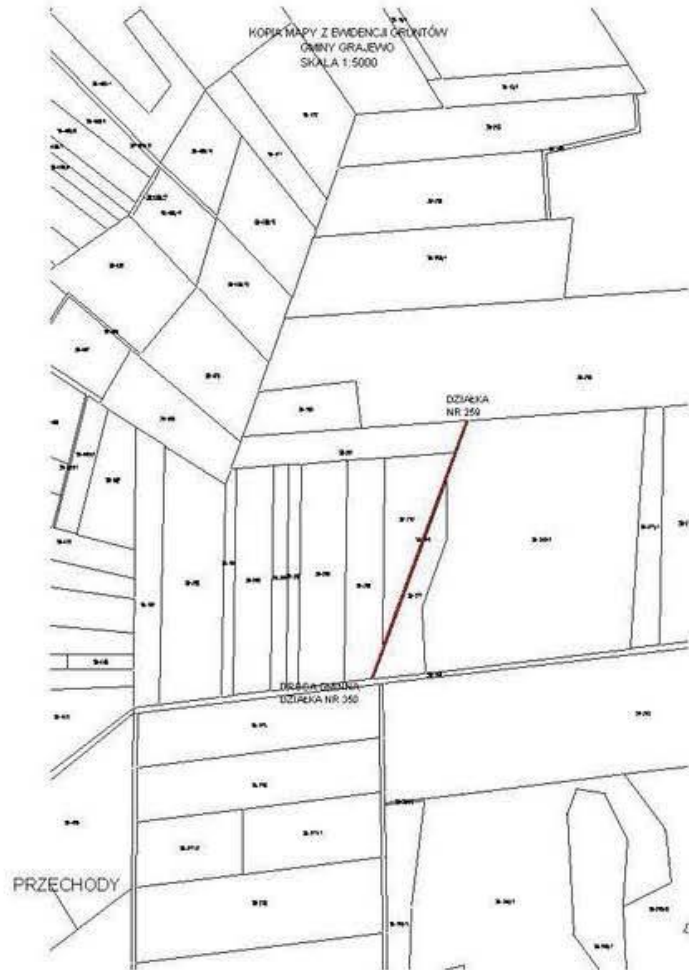
Rysunek nr 146



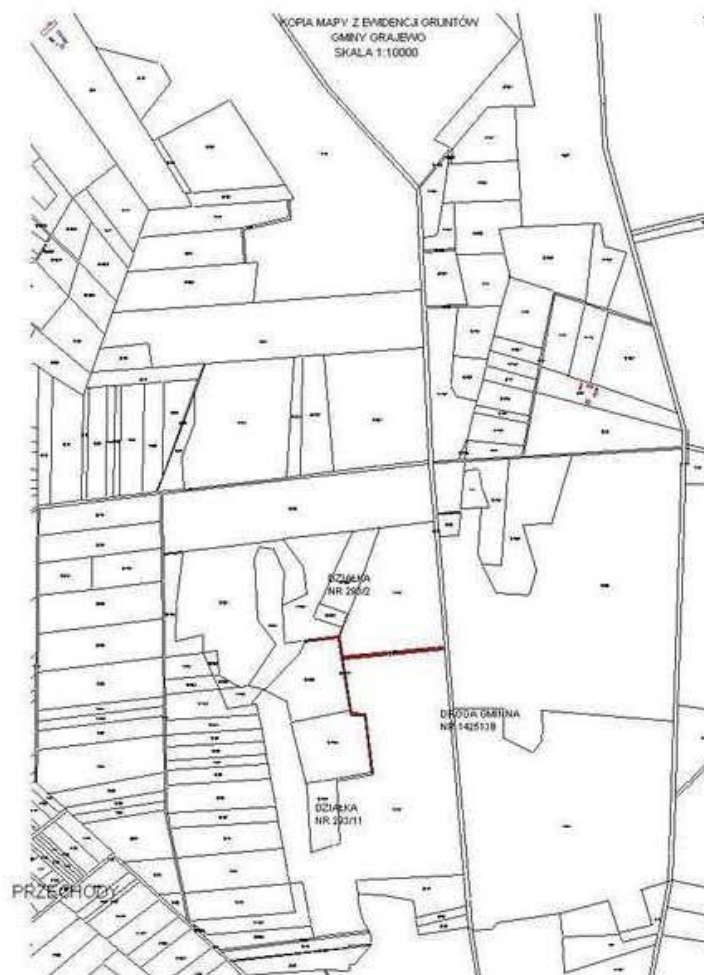
Rysunek nr 147



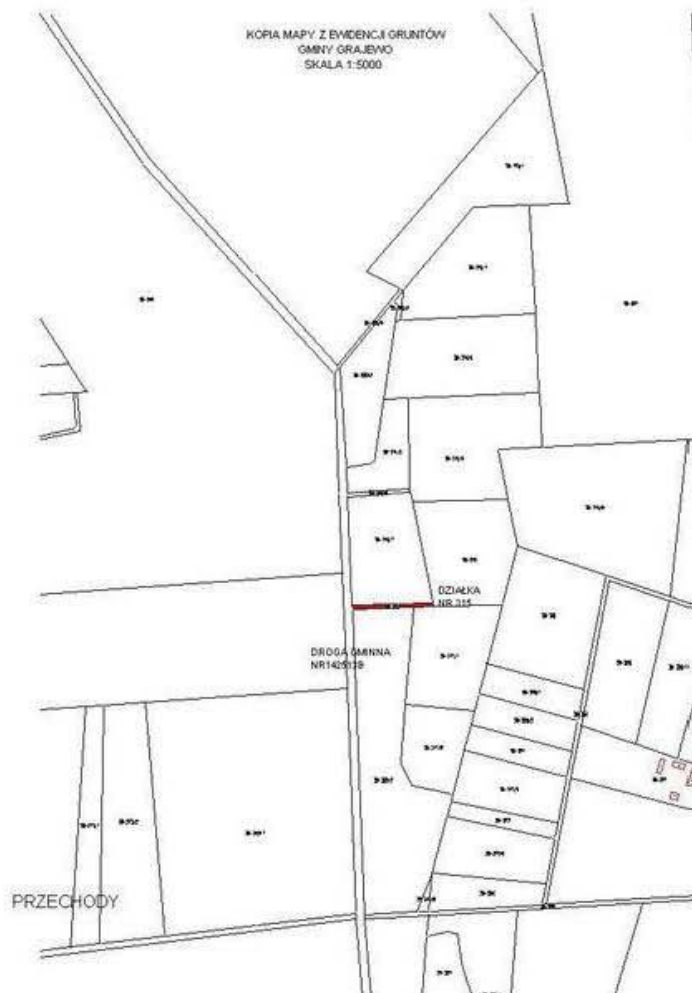
Rysunek nr 148



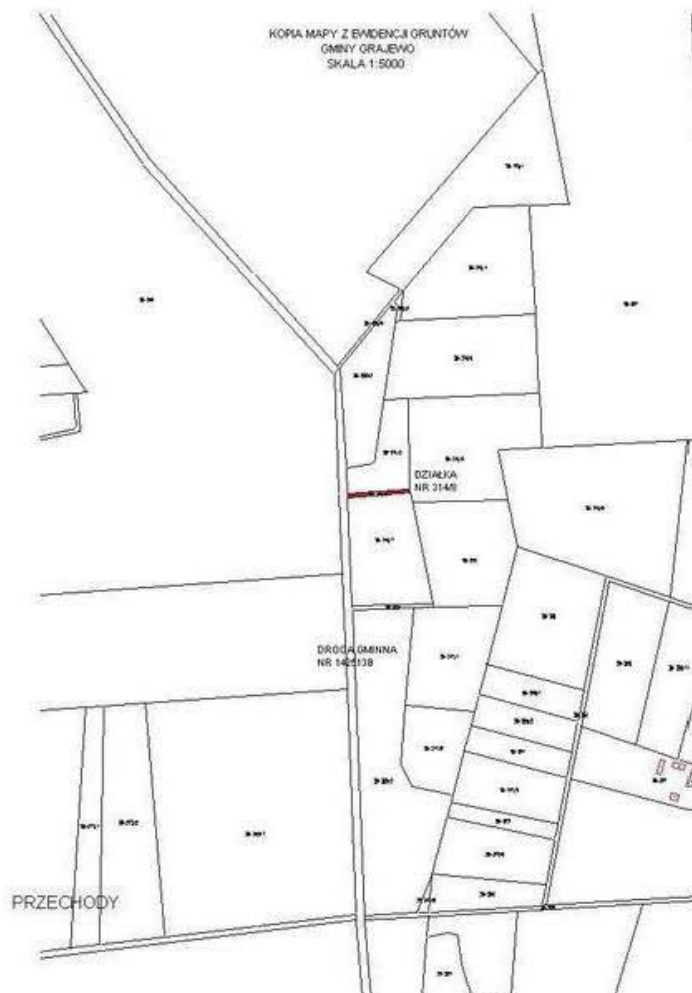
Rysunek nr 149



Rysunek nr 150



Rysunek nr 151



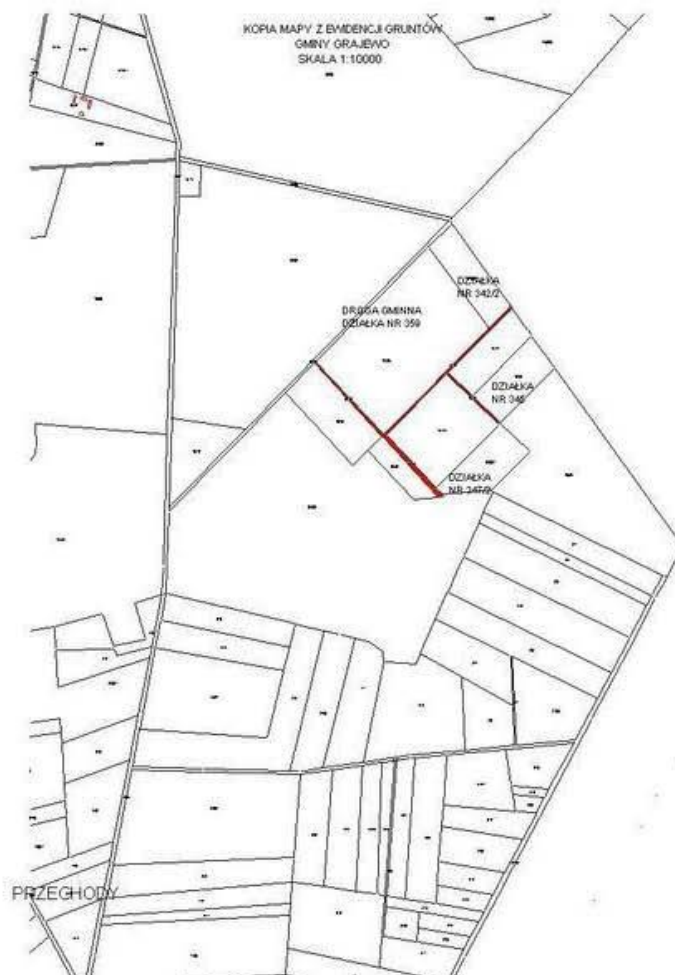
Rysunek nr 152



Rysunek nr 153



Rysunek nr 154



Rysunek nr 155



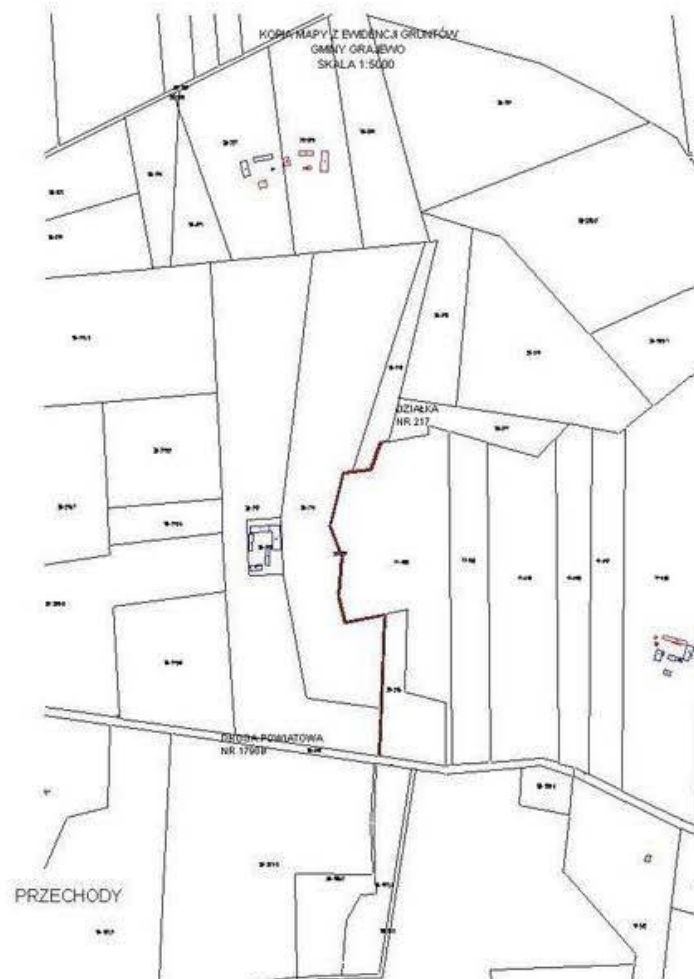
Rysunek nr 156



Rysunek nr 157



Rysunek nr 158



Rysunek nr 159



Rysunek nr 160



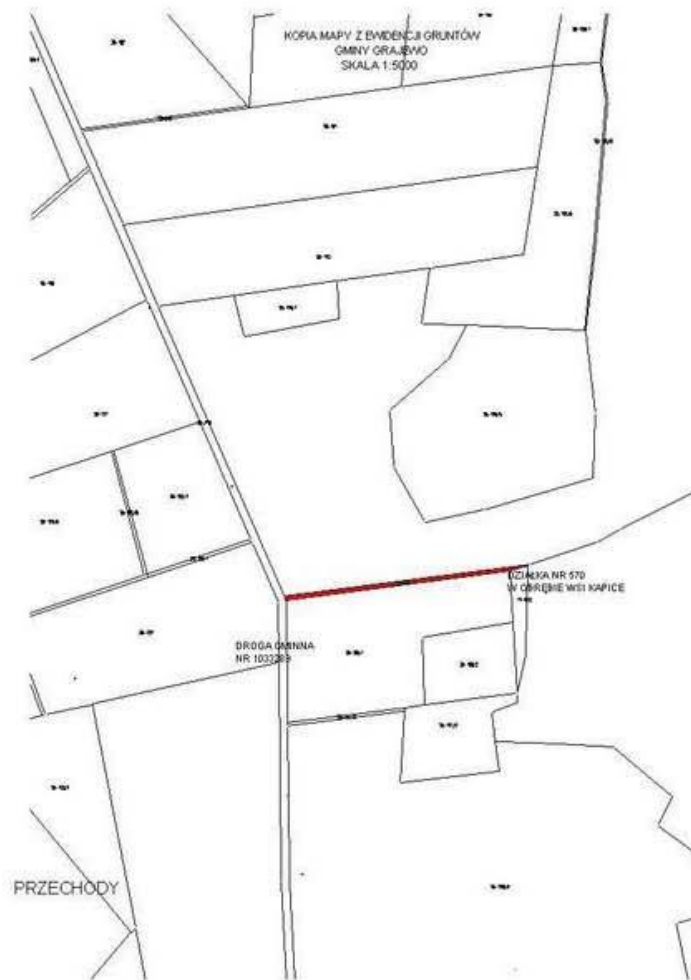
Rysunek nr 161



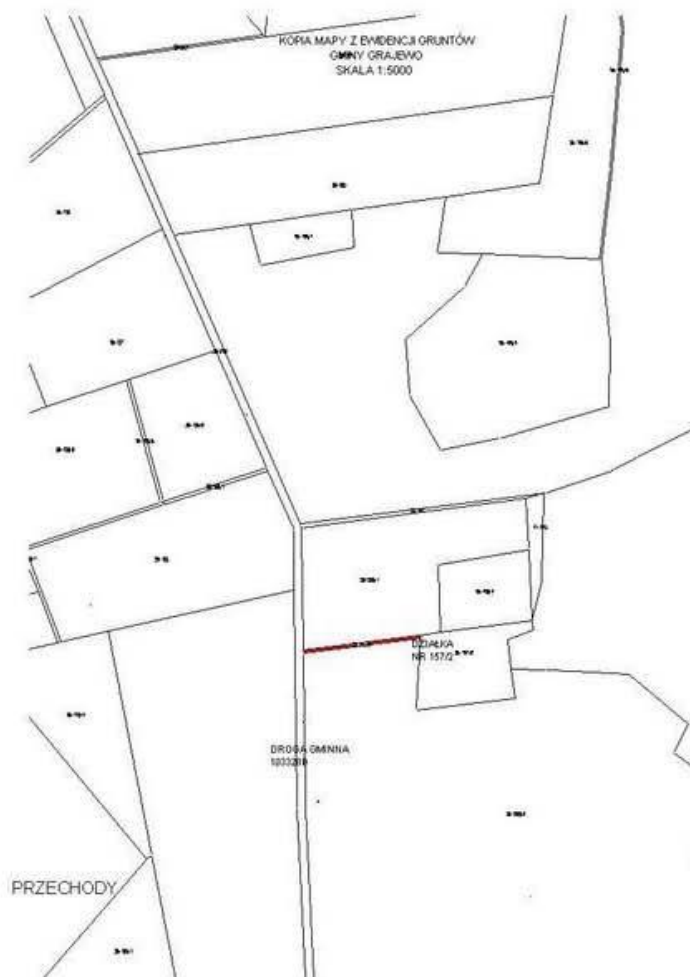
Rysunek nr 162



Rysunek nr 163



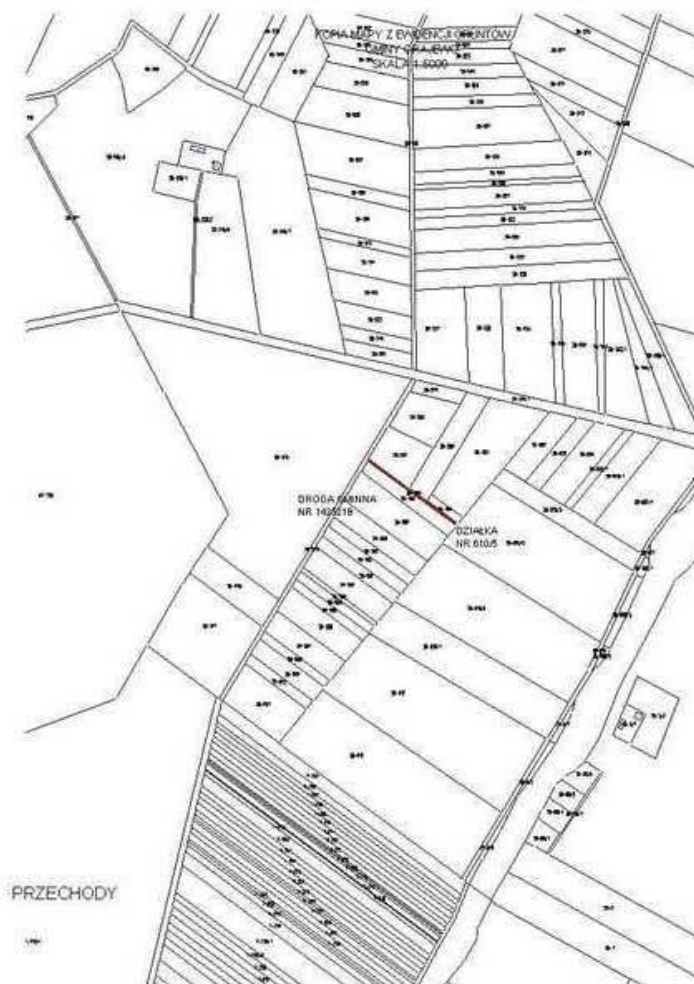
Rysunek nr 164



Rysunek nr 165



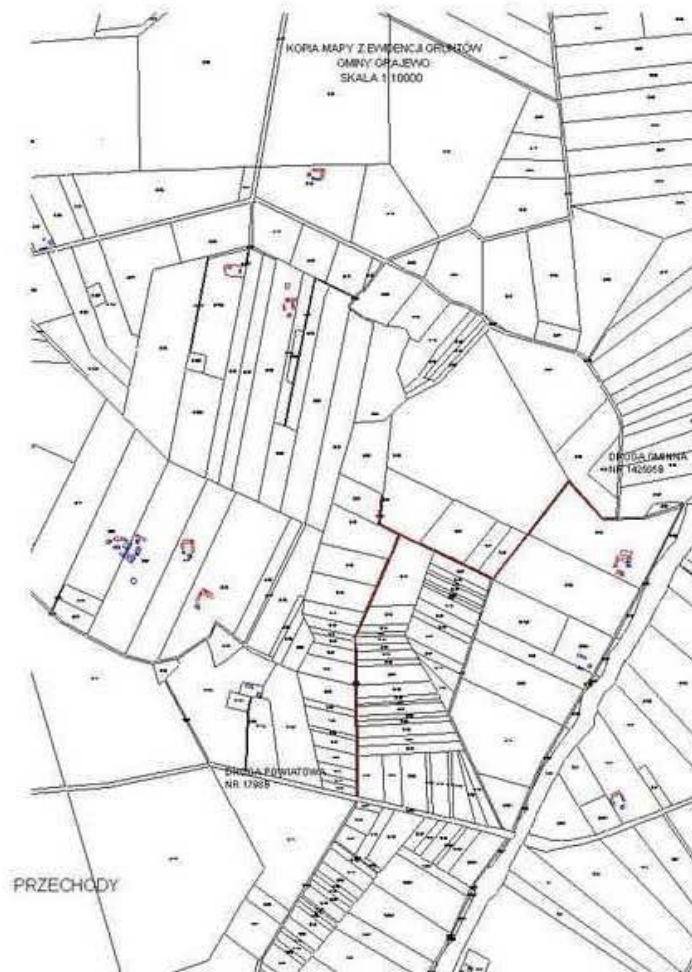
Rysunek nr 166



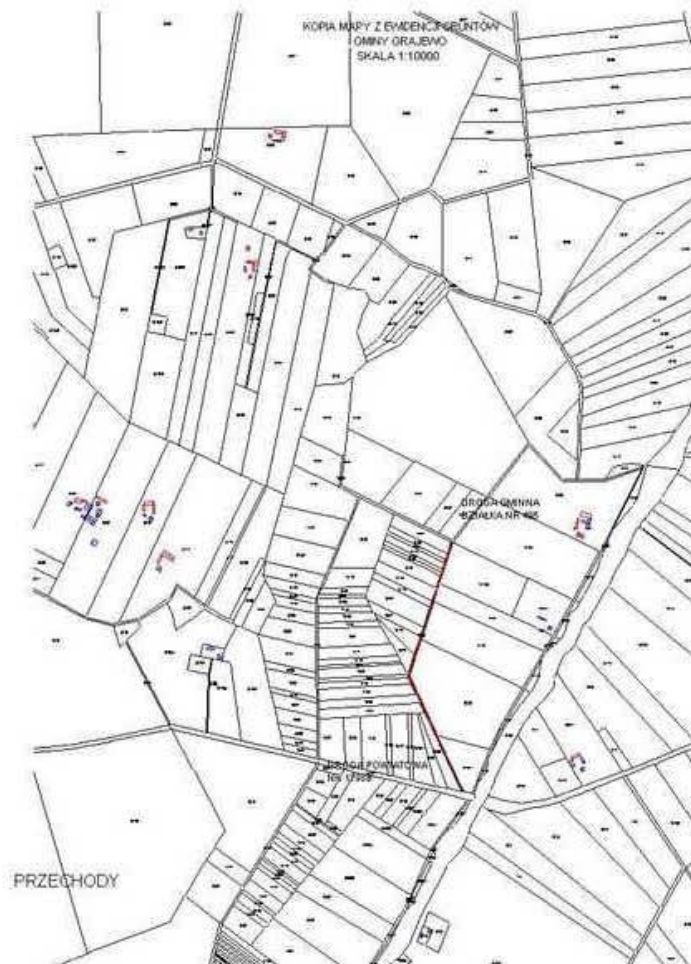
Rysunek nr 167



Rysunek nr 168



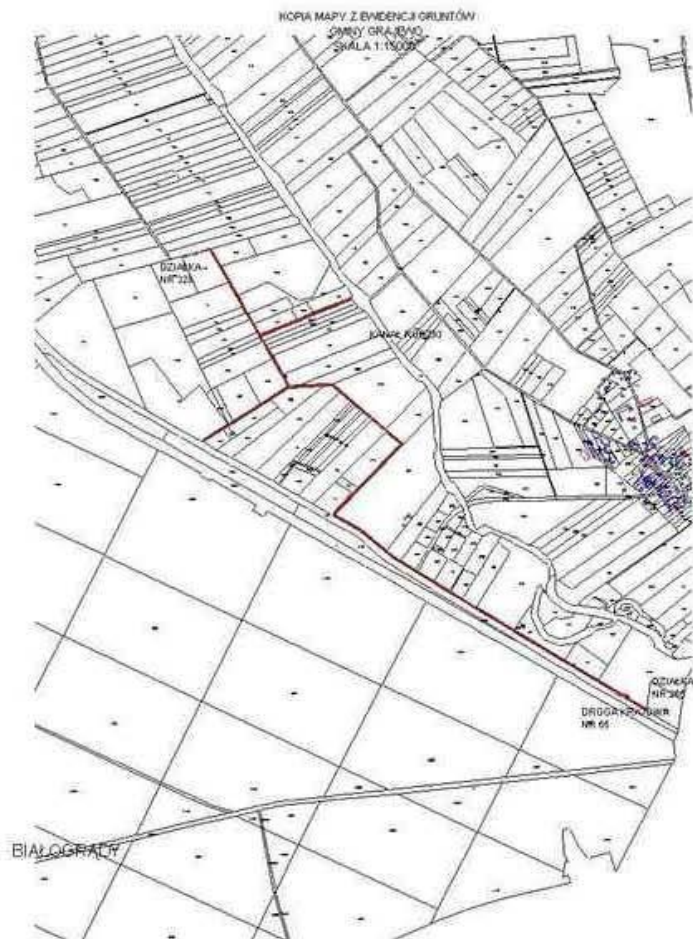
Rysunek nr 169



Rysunek nr 170



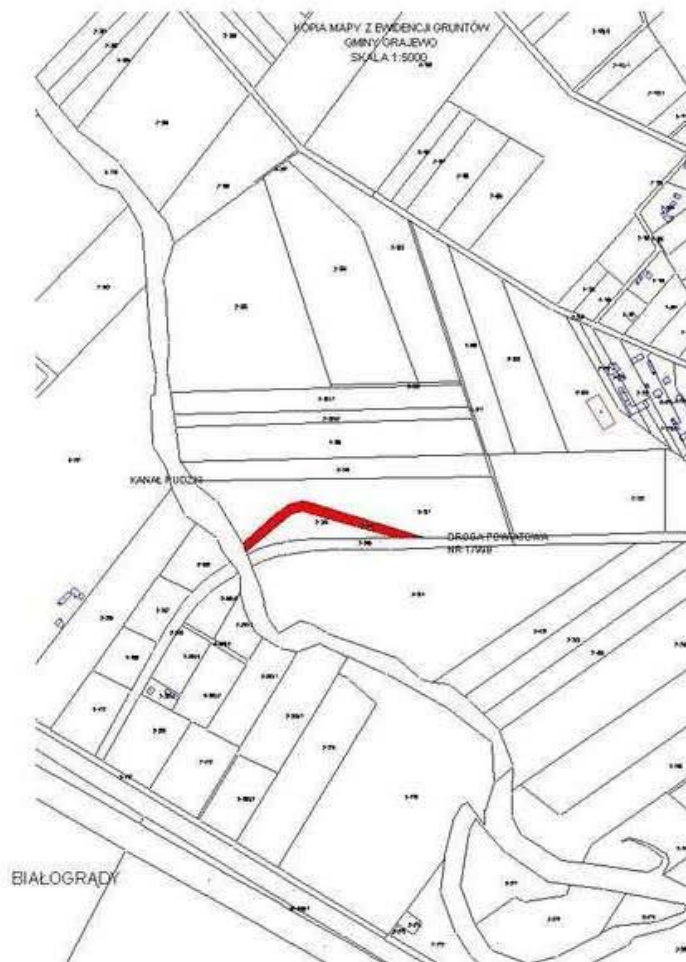
Rysunek nr 171



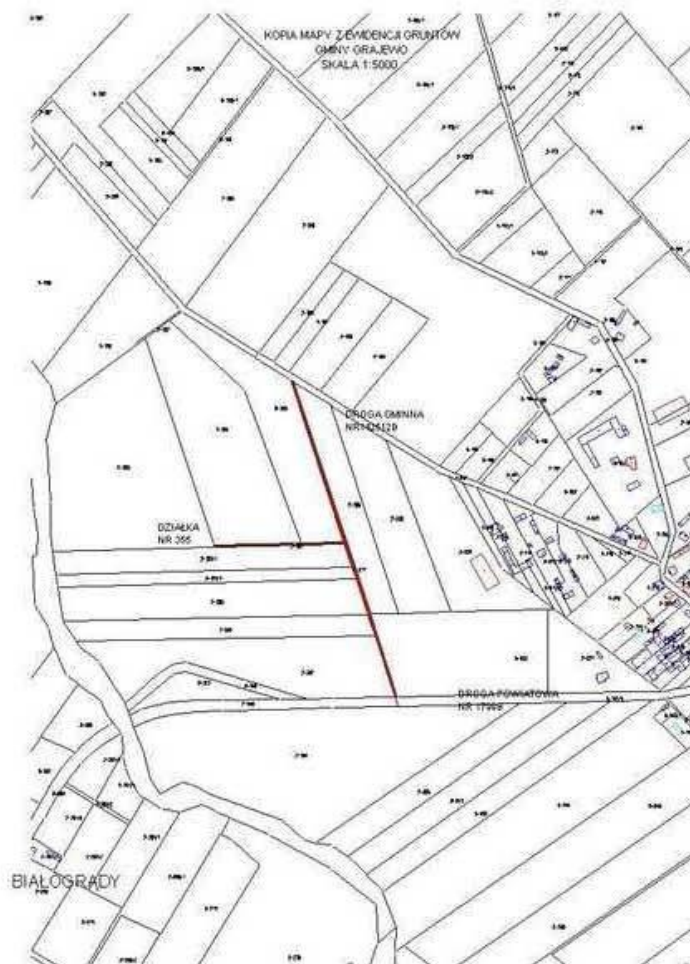
Rysunek nr 172



Rysunek nr 173



Rysunek nr 174



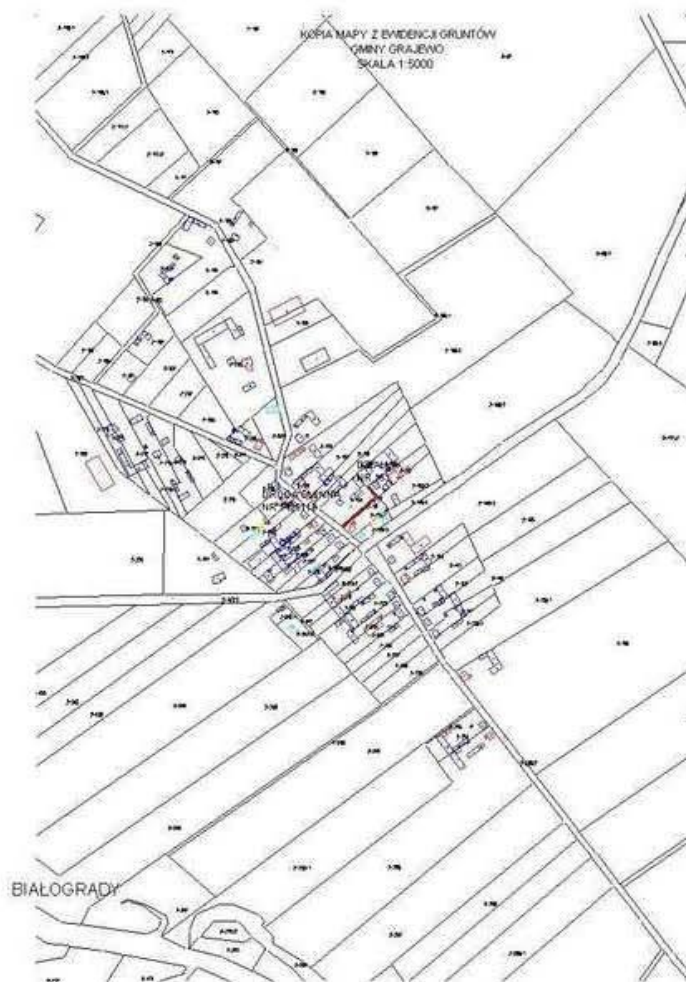
Rysunek nr 175



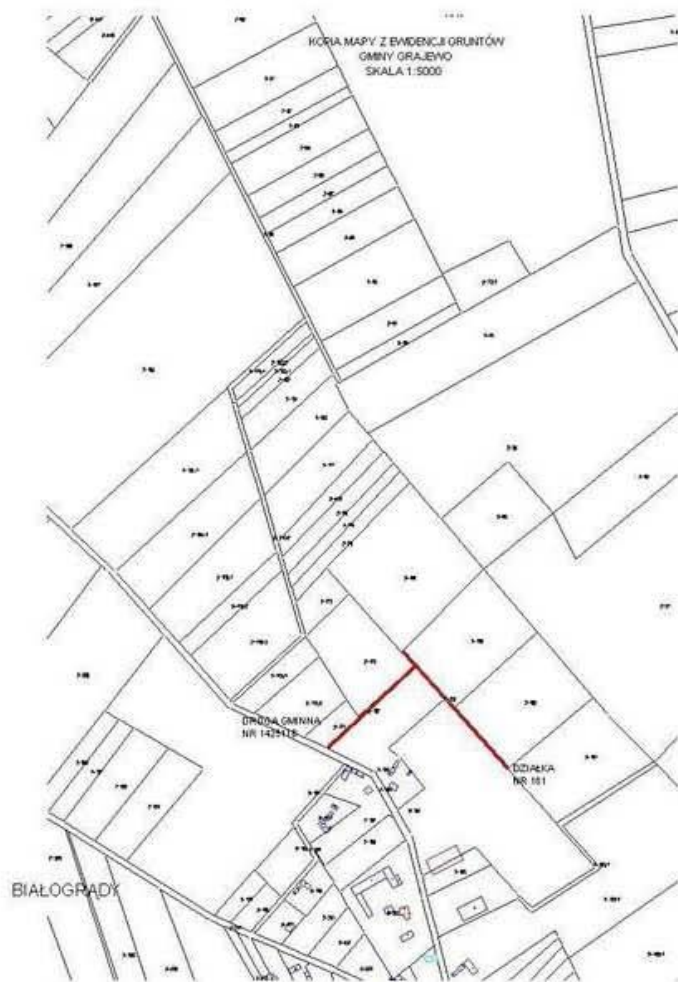
Rysunek nr 176



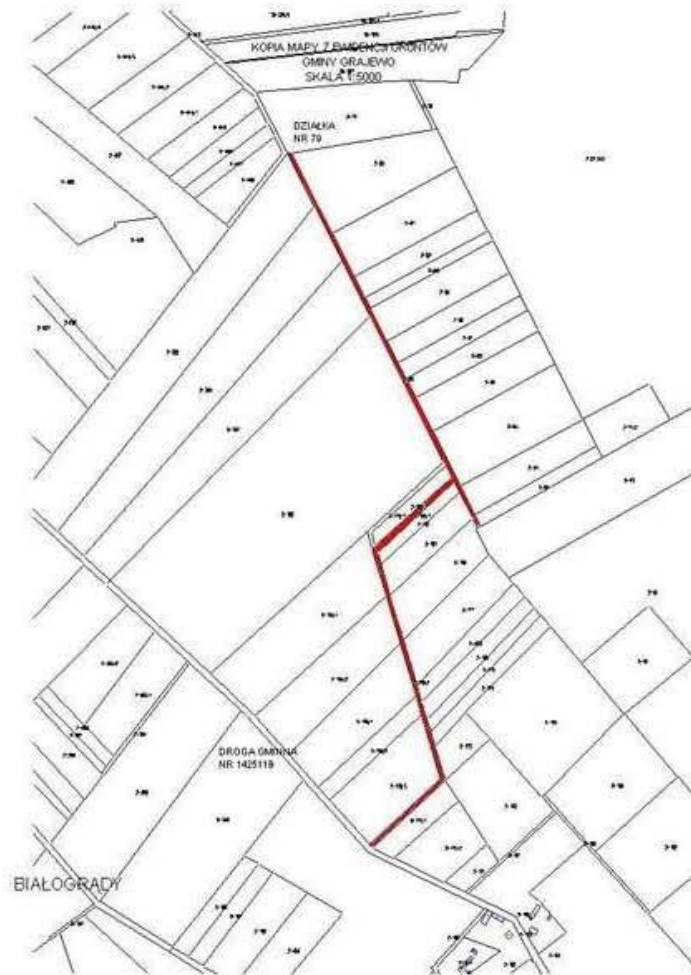
Rysunek nr 177



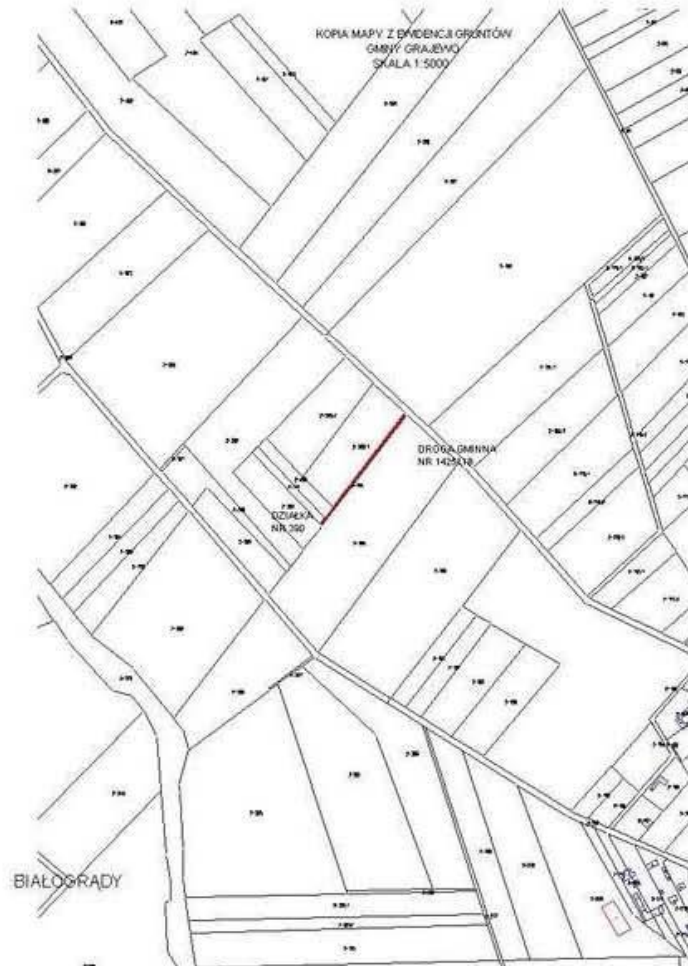
Rysunek nr 178



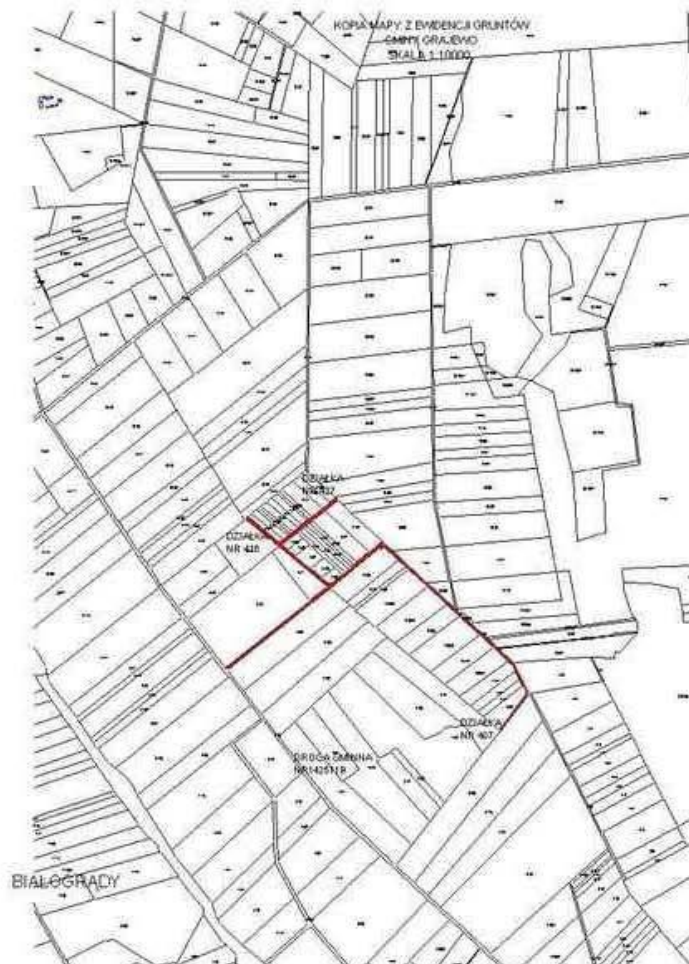
Rysunek nr 179



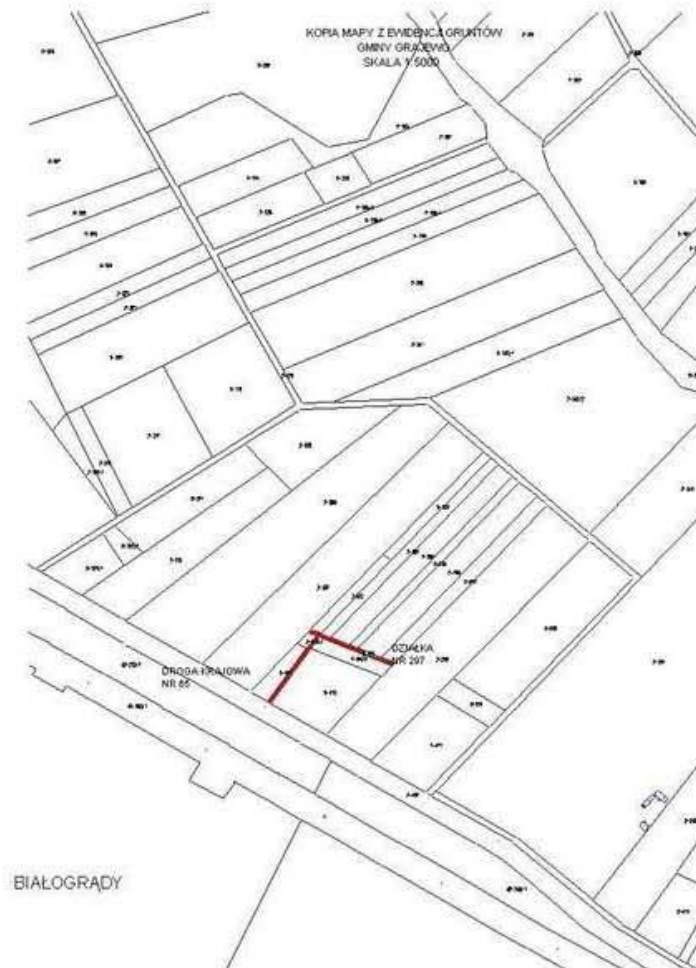
Rysunek nr 180



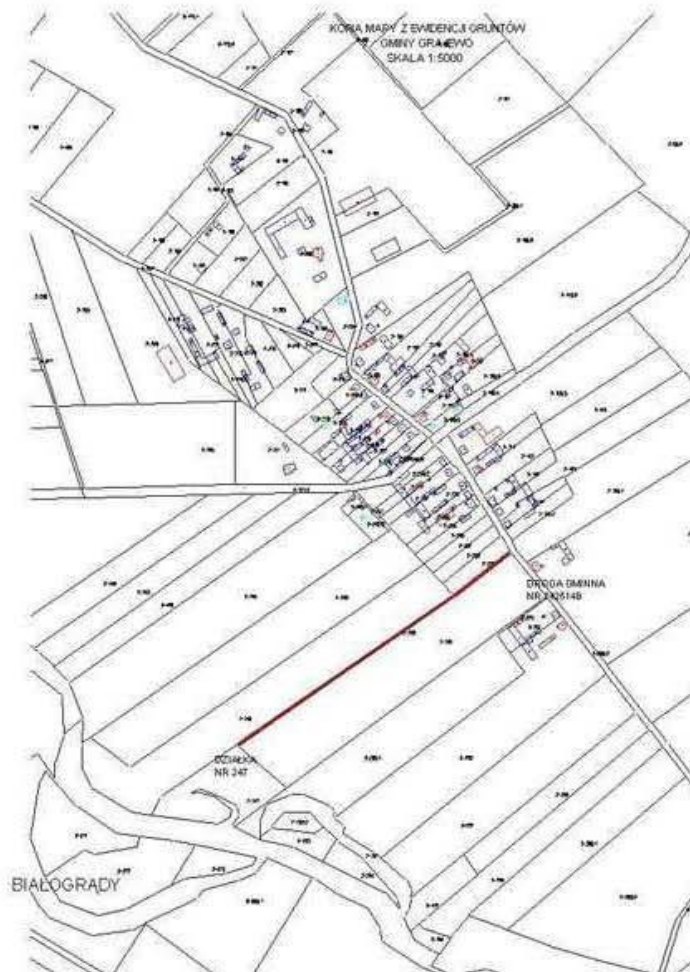
Rysunek nr 181



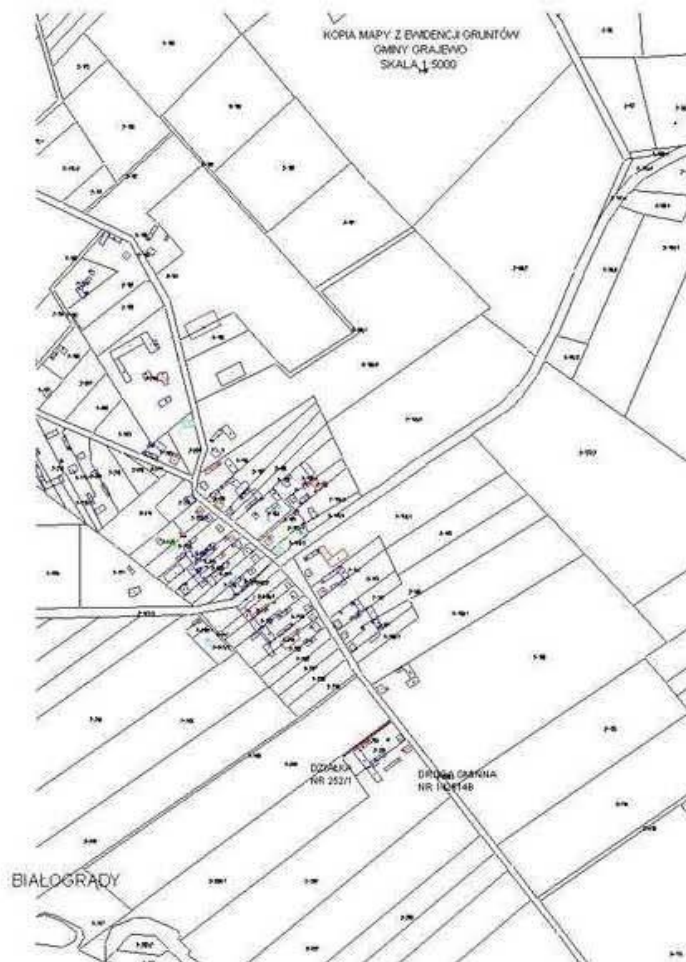
Rysunek nr 182



Rysunek nr 183



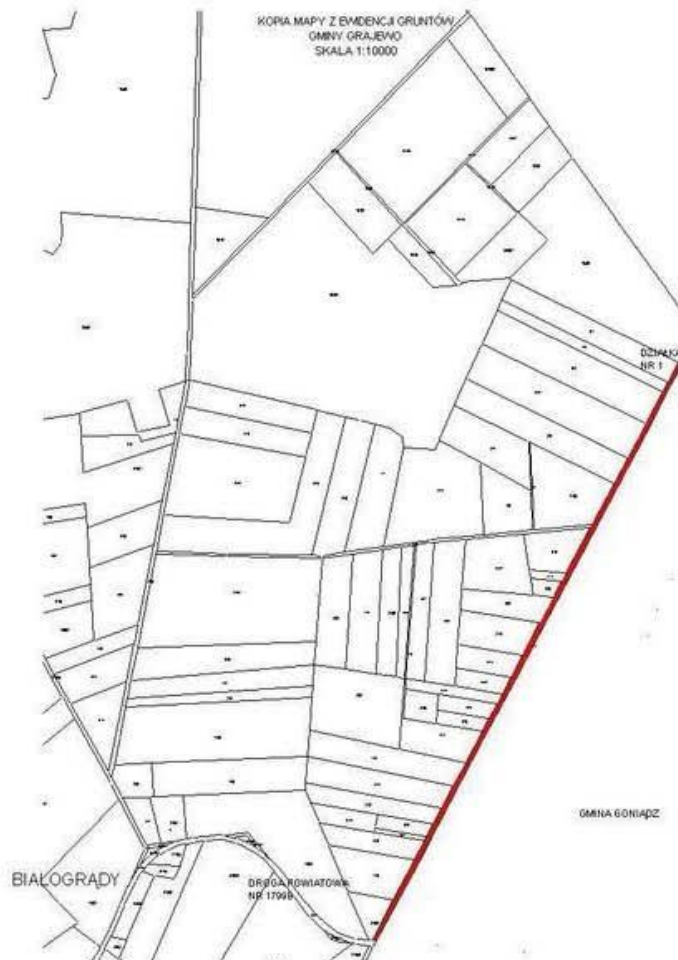
Rysunek nr 184



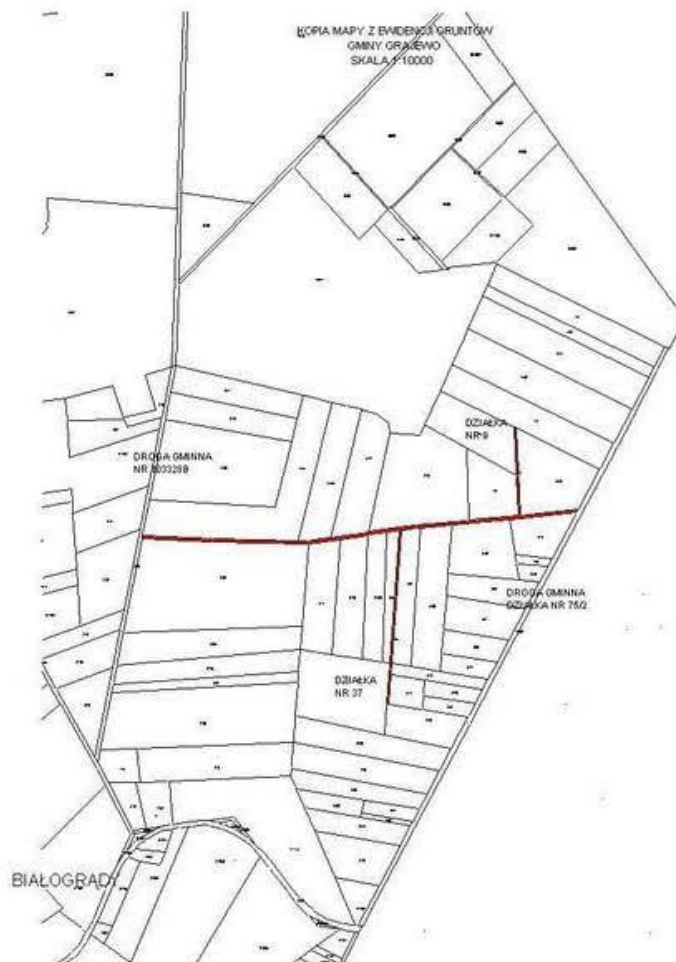
Rysunek nr 185



Rysunek nr 186



Rysunek nr 187



Rysunek nr 188



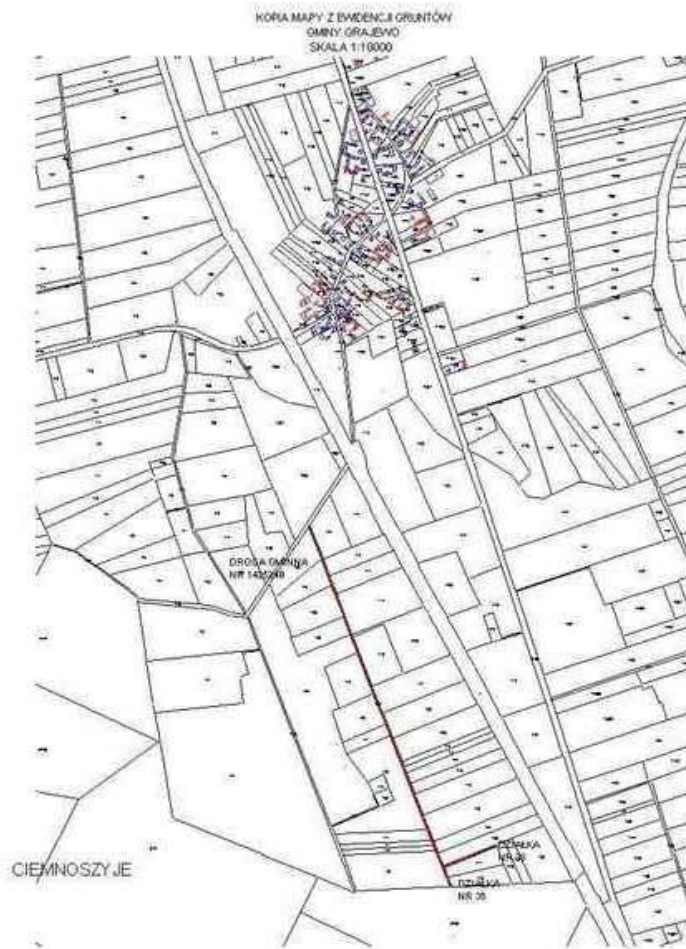
Rysunek nr 189



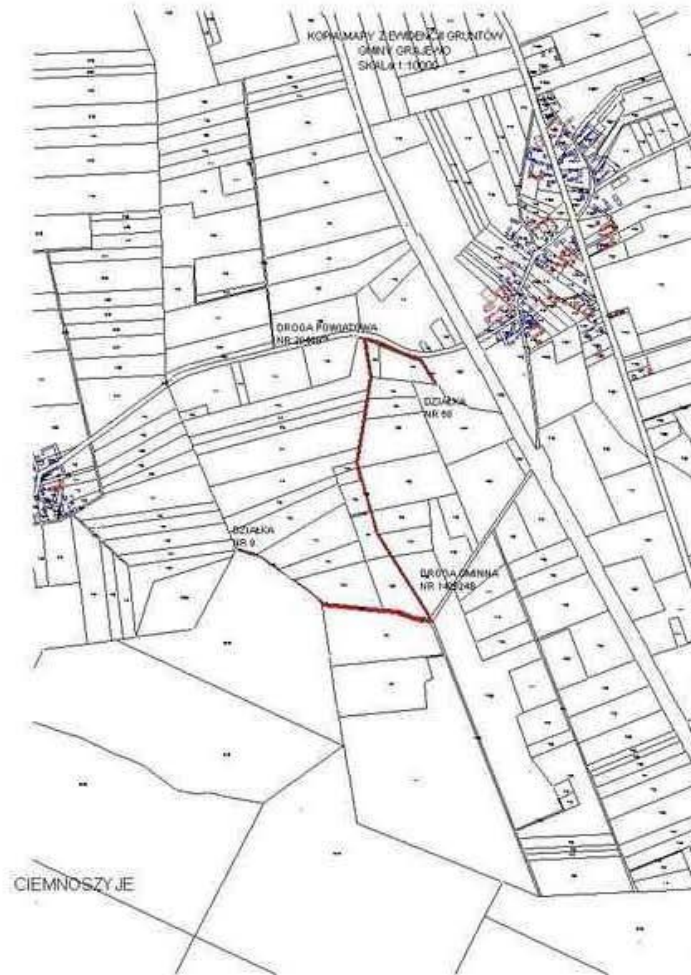
Rysunek nr 190



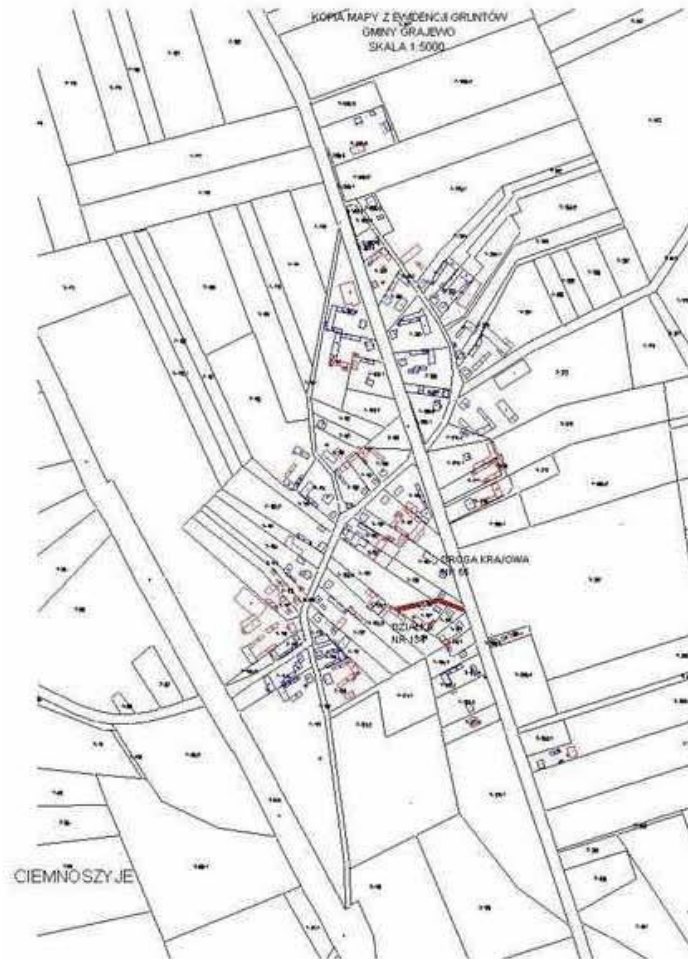
Rysunek nr 191



Rysunek nr 192



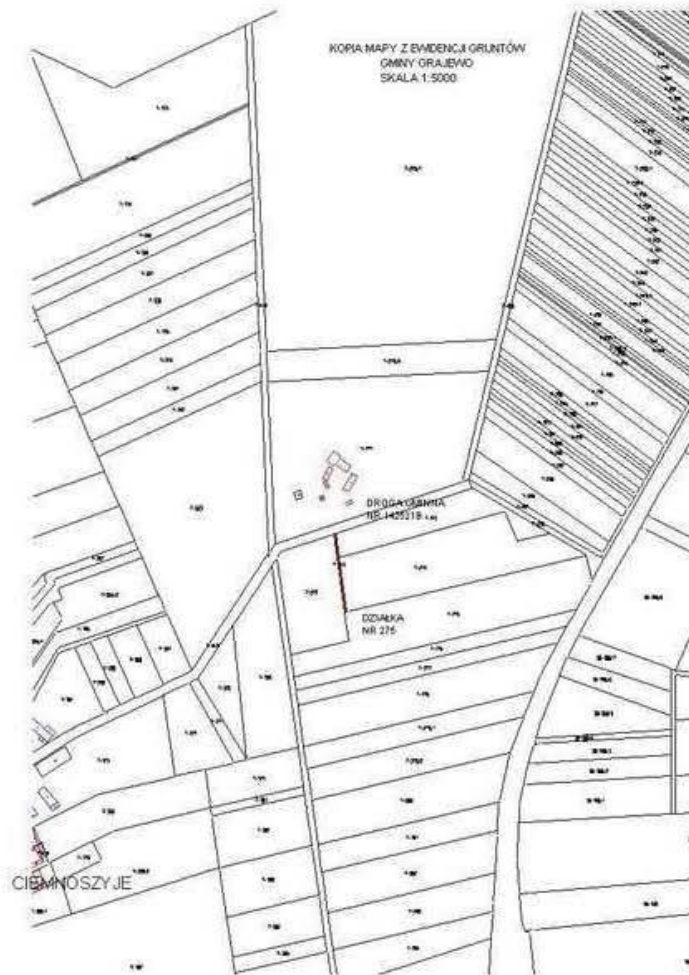
Rysunek nr 193



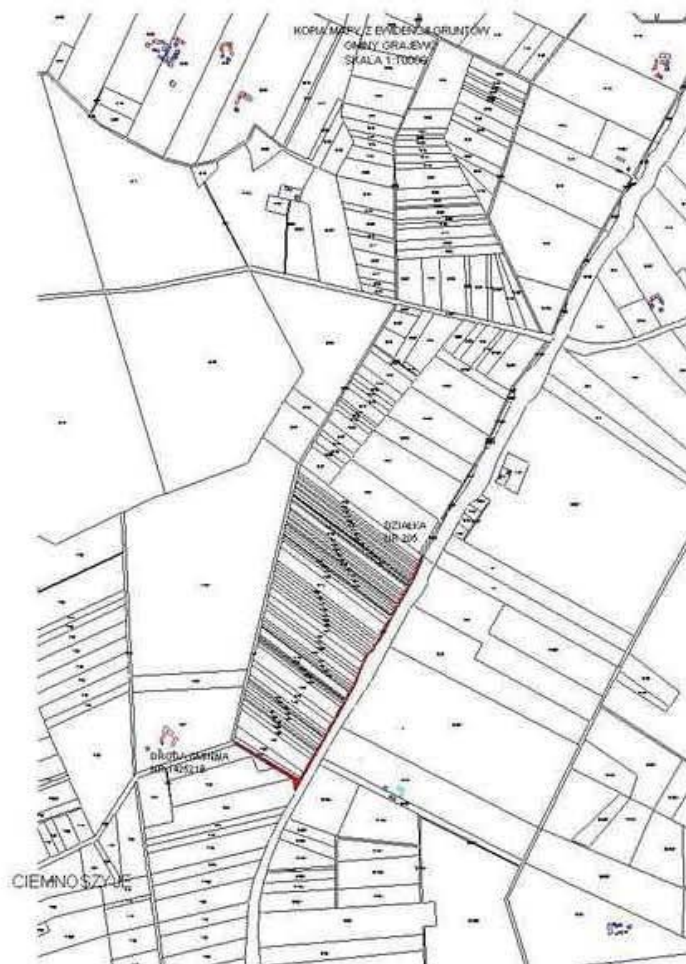
Rysunek nr 194



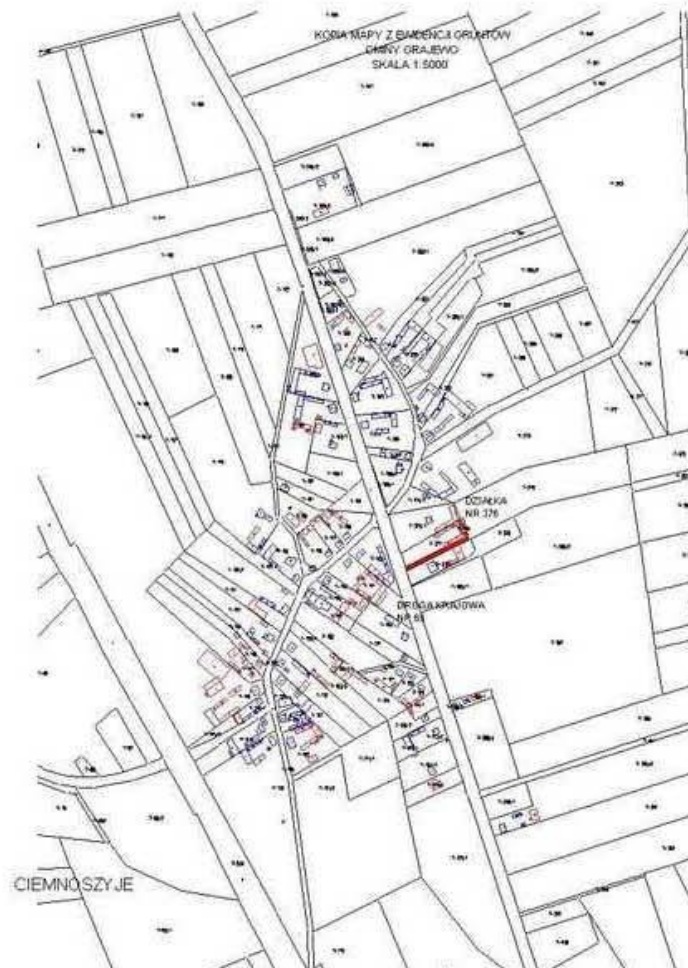
Rysunek nr 195



Rysunek nr 196



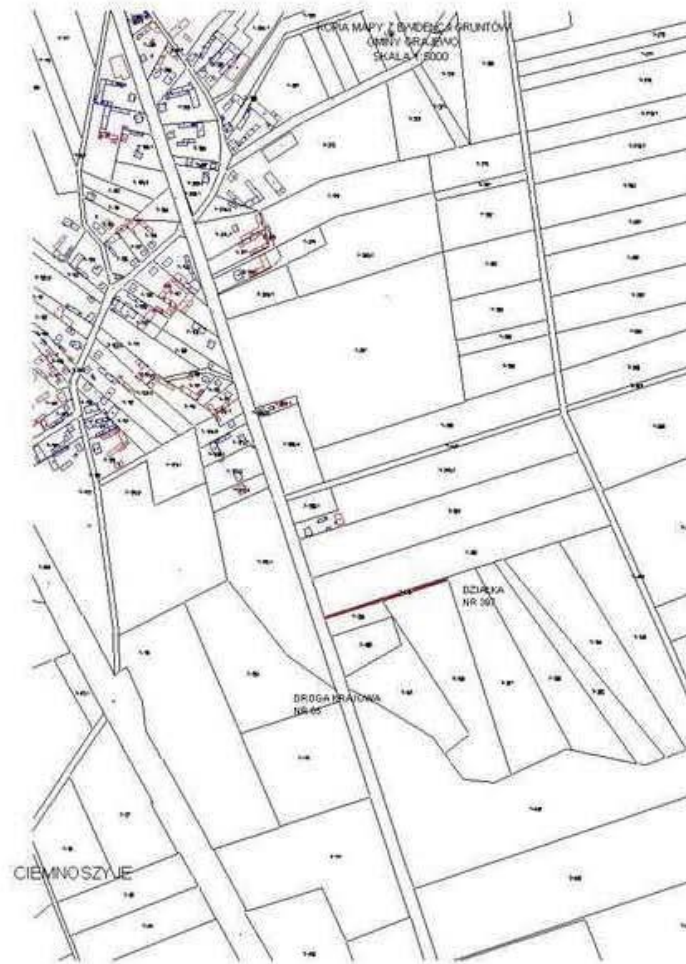
Rysunek nr 197



Rysunek nr 198



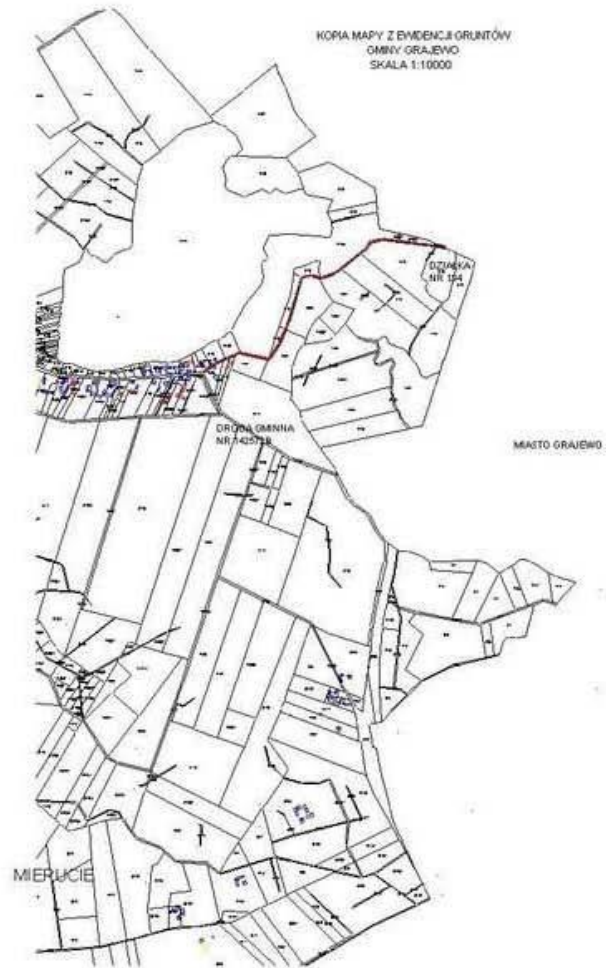
Rysunek nr 199



Rysunek nr 200



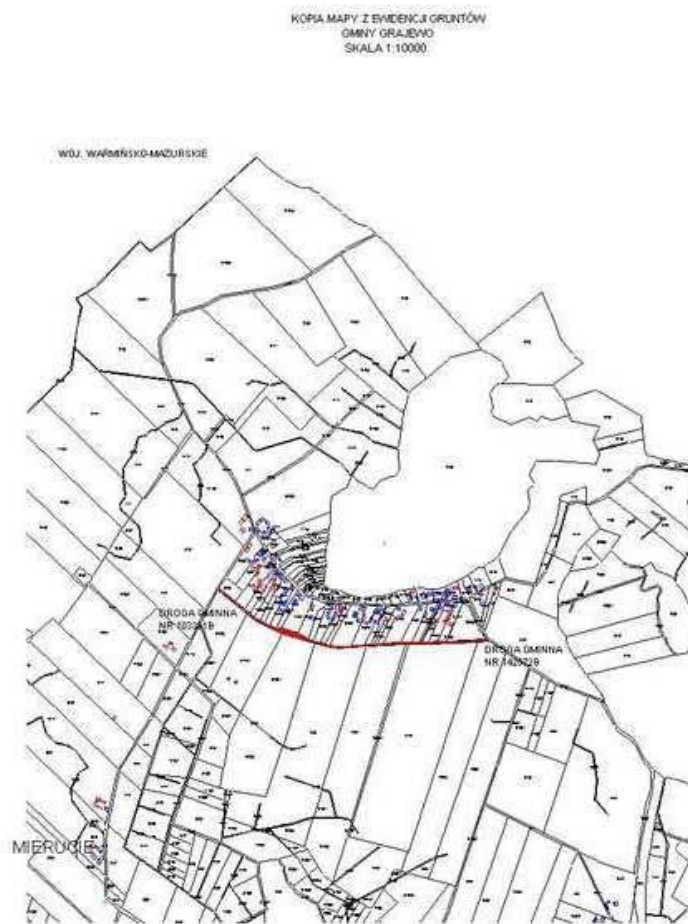
Rysunek nr 201



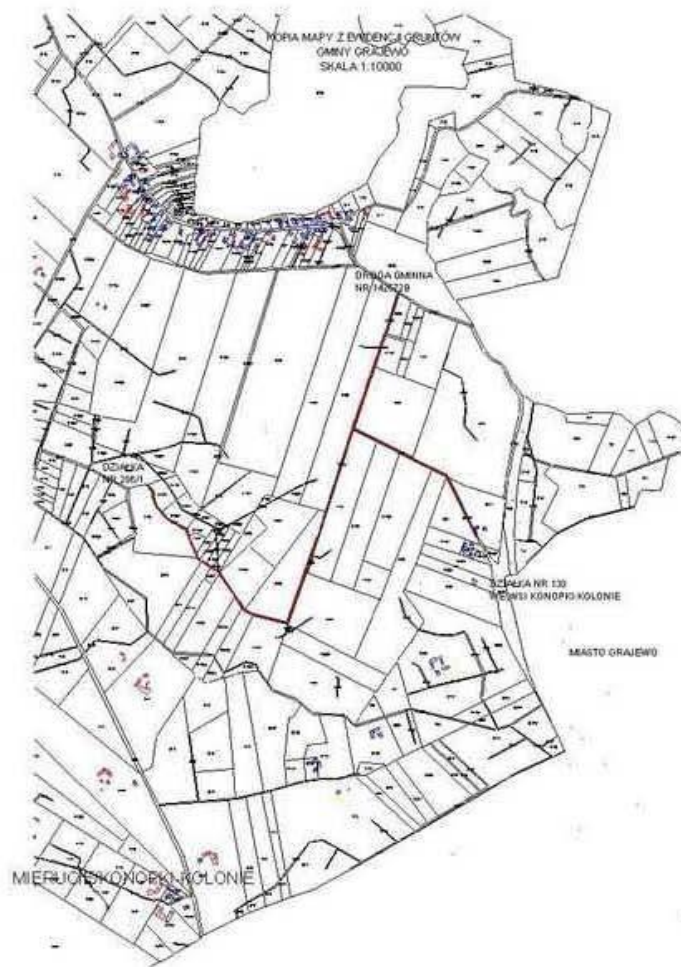
Rysunek nr 202



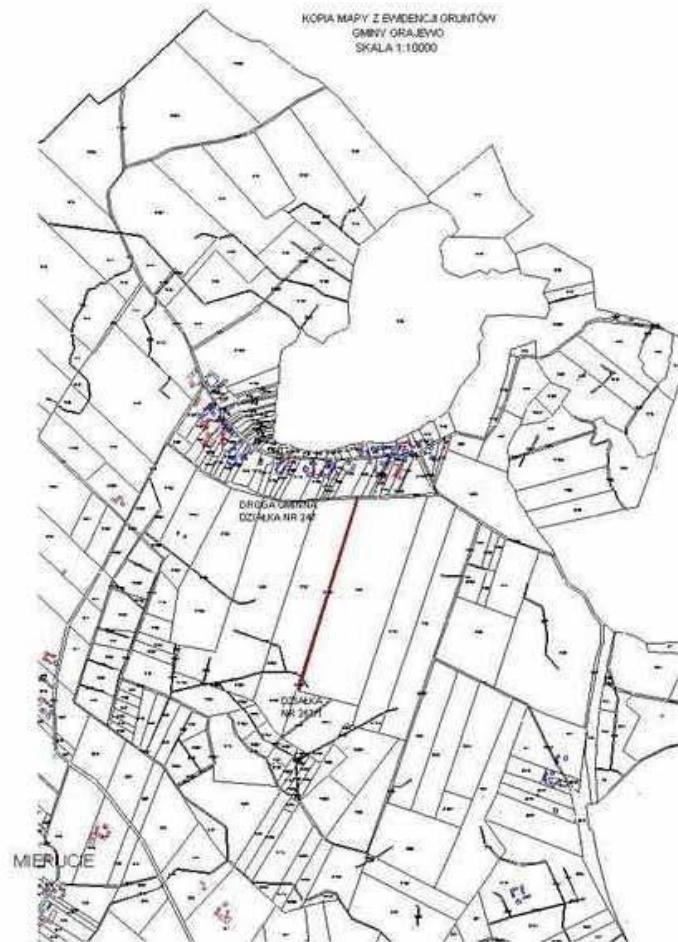
Rysunek nr 203



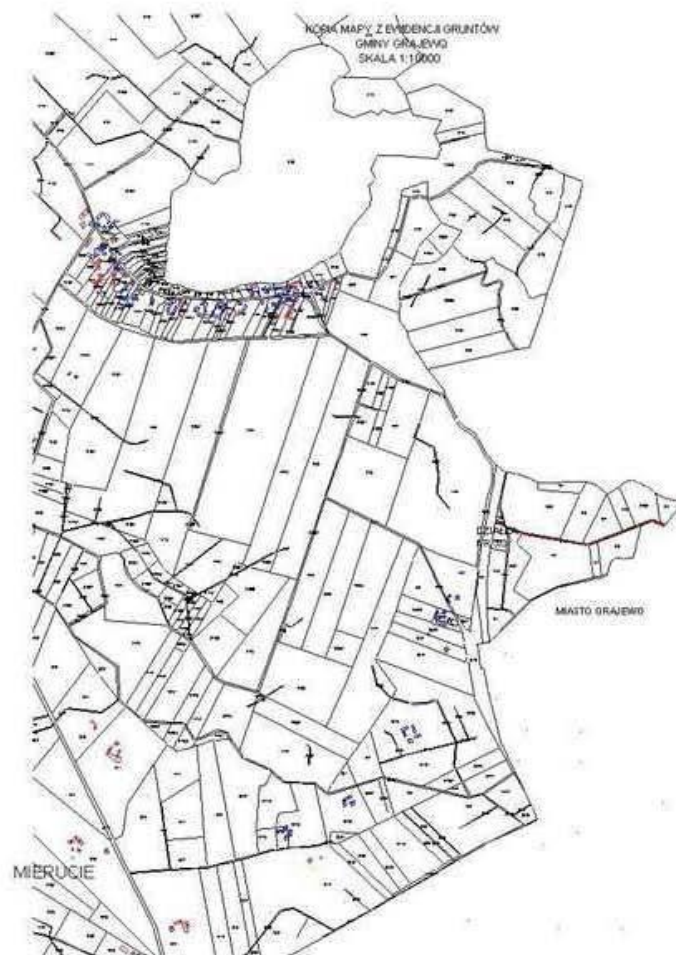
Rysunek nr 204



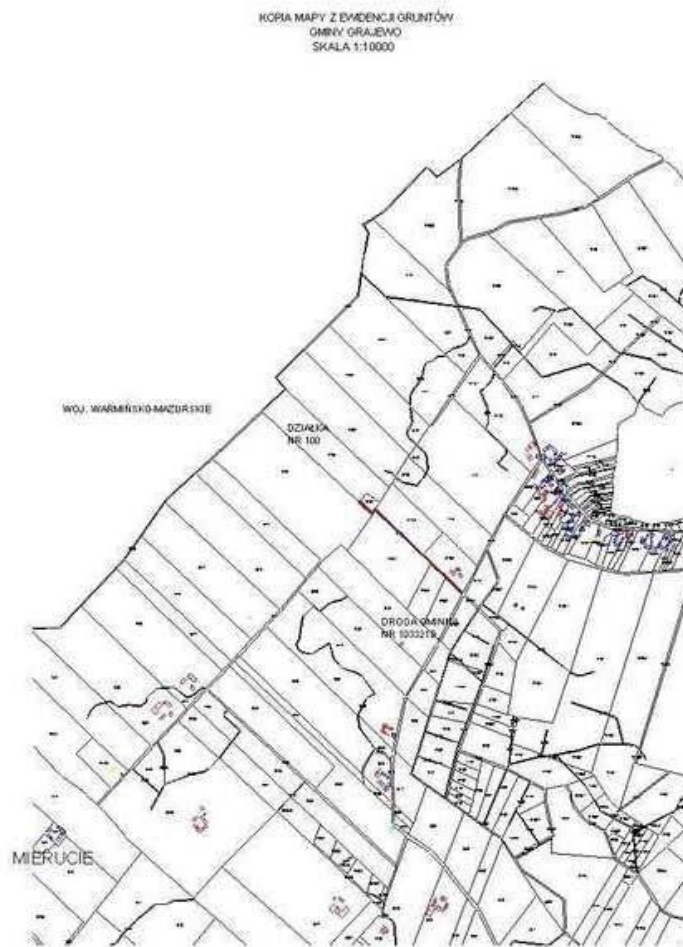
Rysunek nr 205



Rysunek nr 206



Rysunek nr 207



Rysunek nr 208



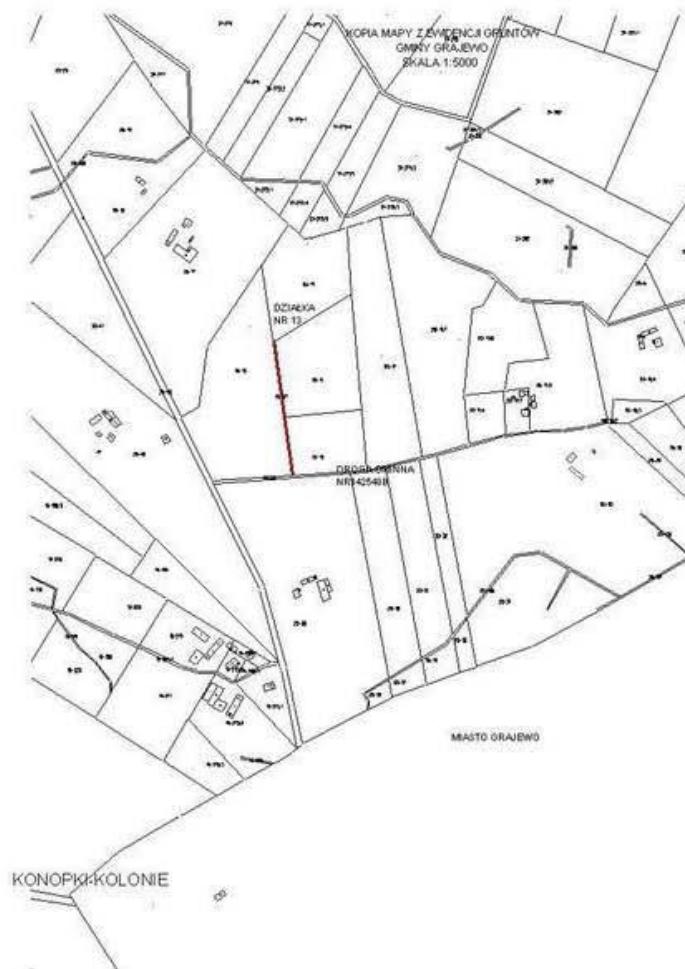
Rysunek nr 209



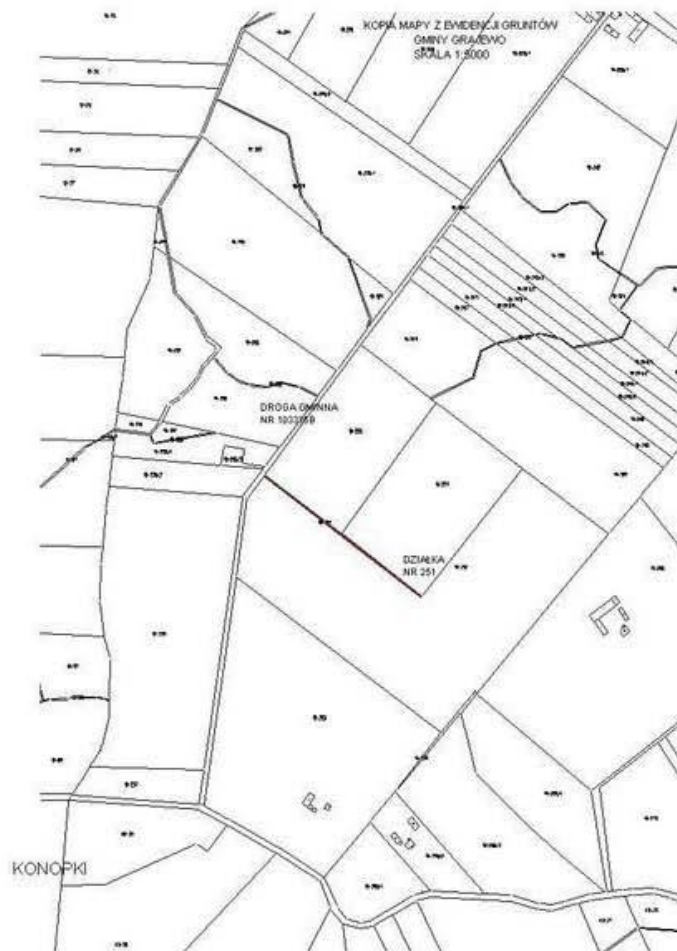
Rysunek nr 210



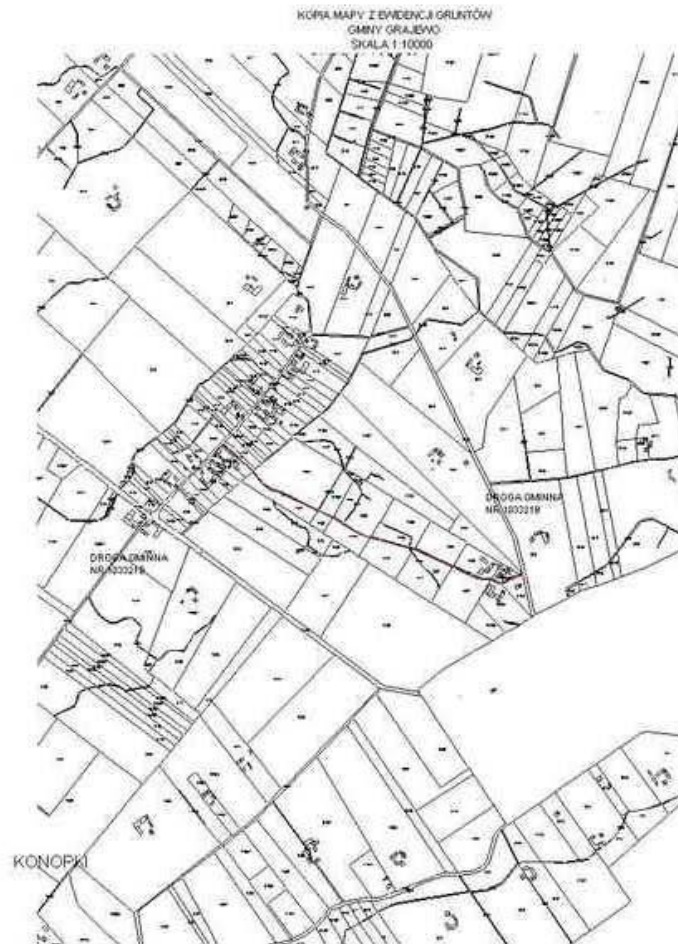
Rysunek nr 211



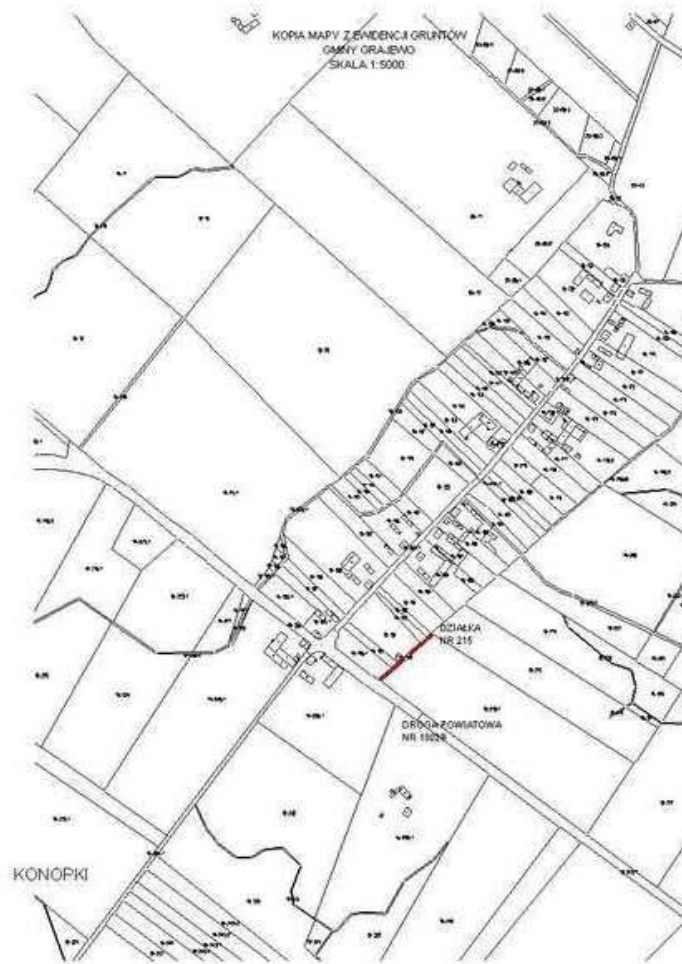
Rysunek nr 212



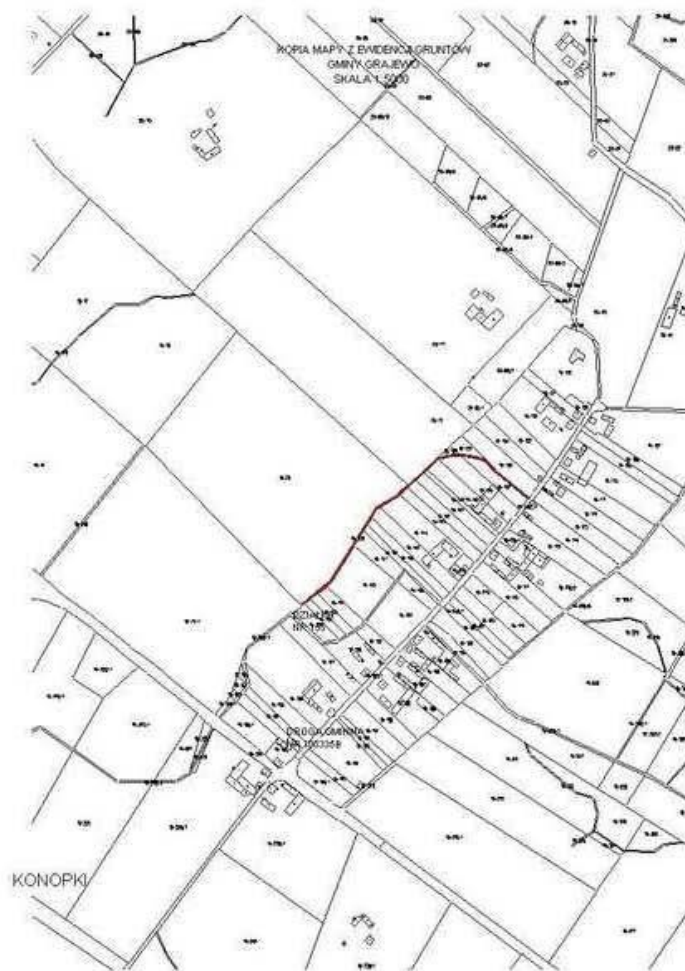
Rysunek nr 213



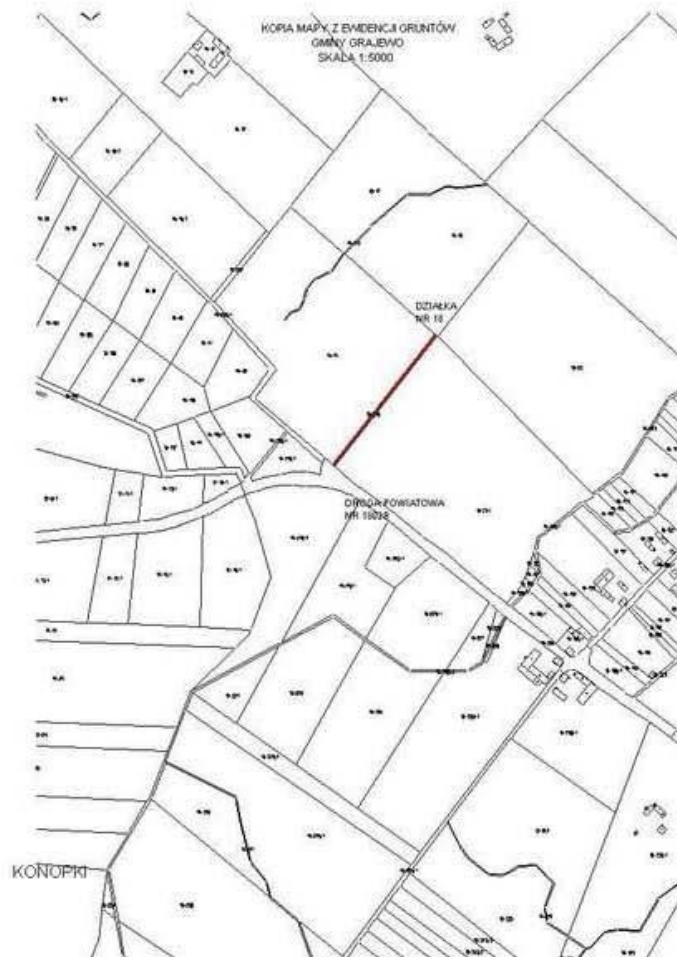
Rysunek nr 214



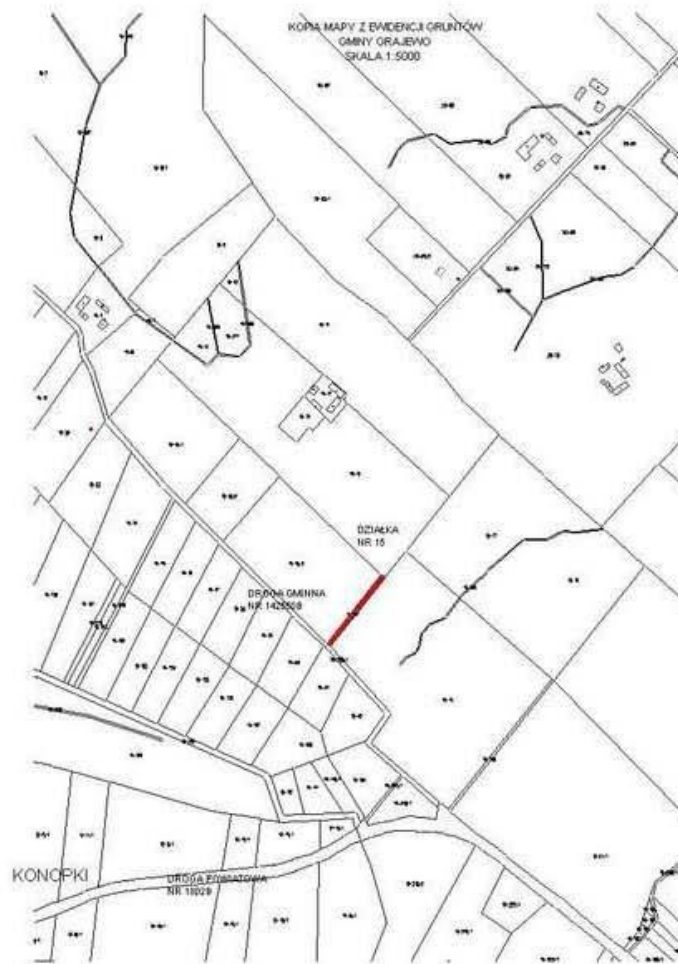
Rysunek nr 215



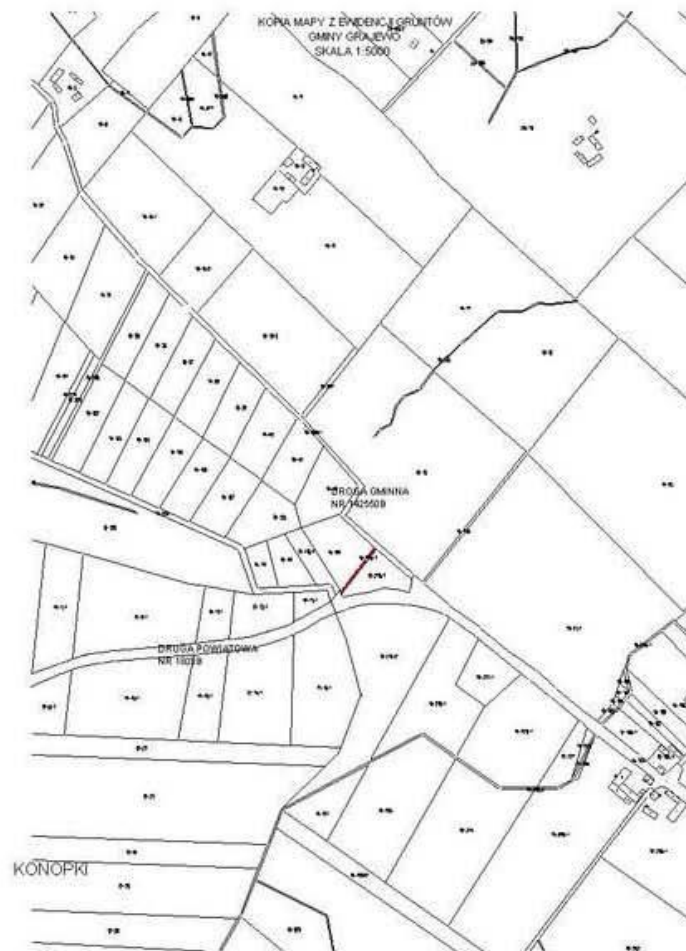
Rysunek nr 216



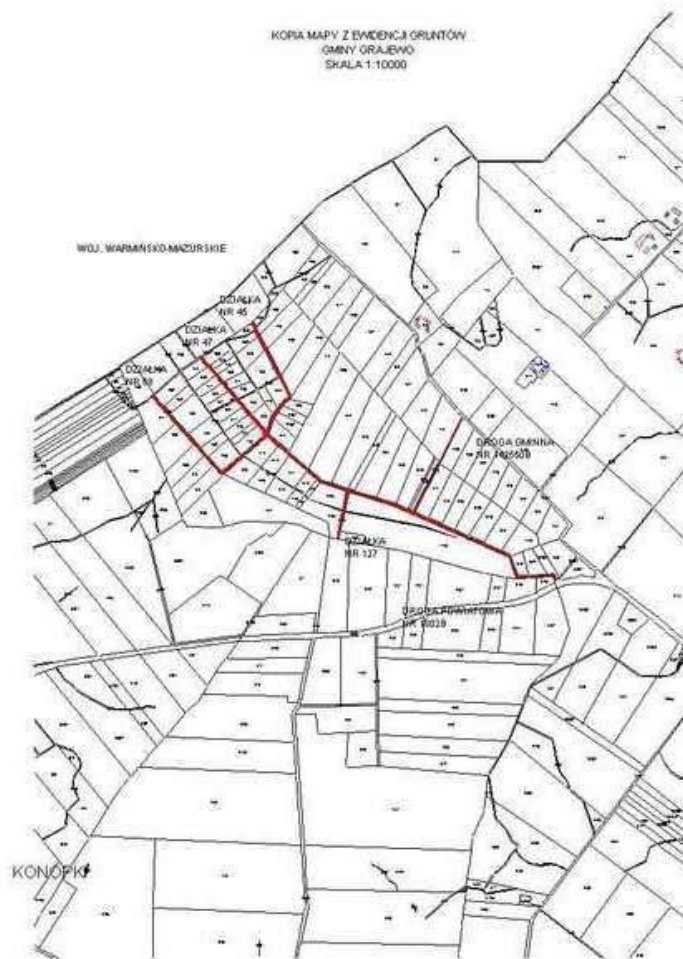
Rysunek nr 217



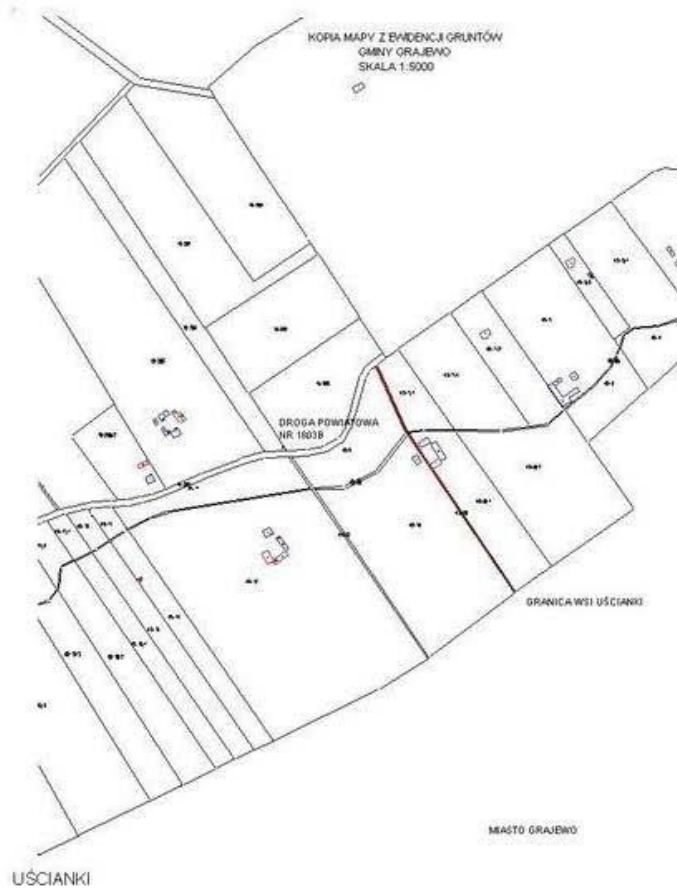
Rysunek nr 218



Rysunek nr 219



Rysunek nr 220



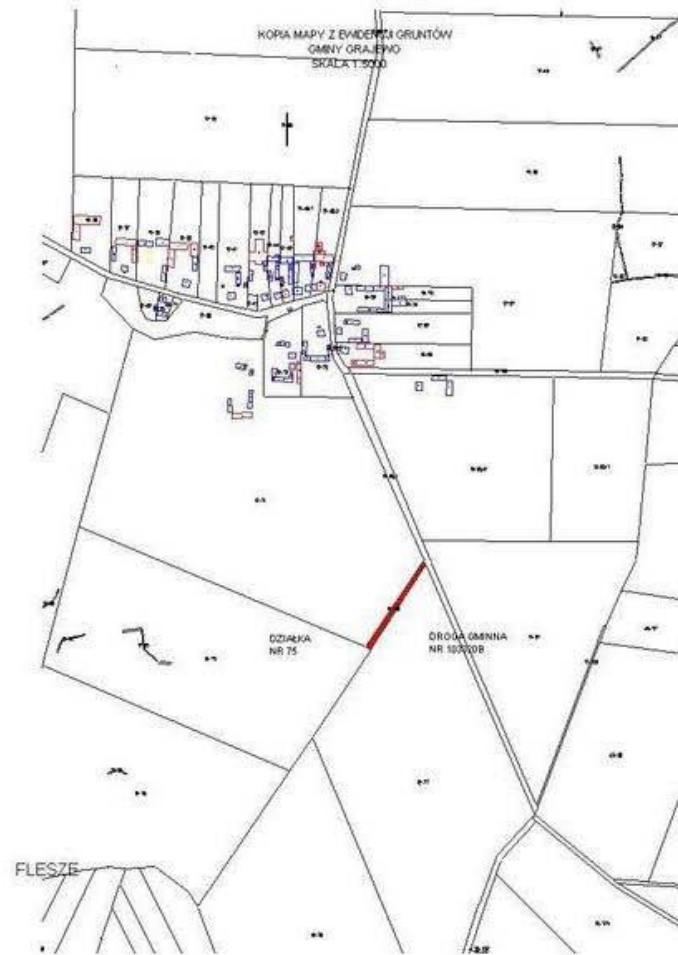
Rysunek nr 221



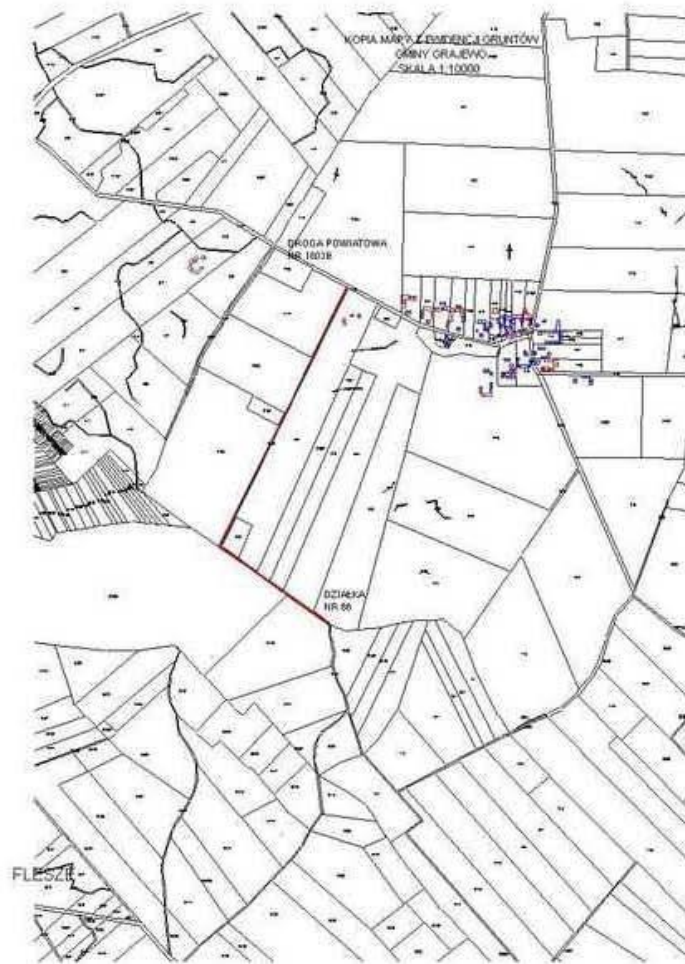
Rysunek nr 222



Rysunek nr 223



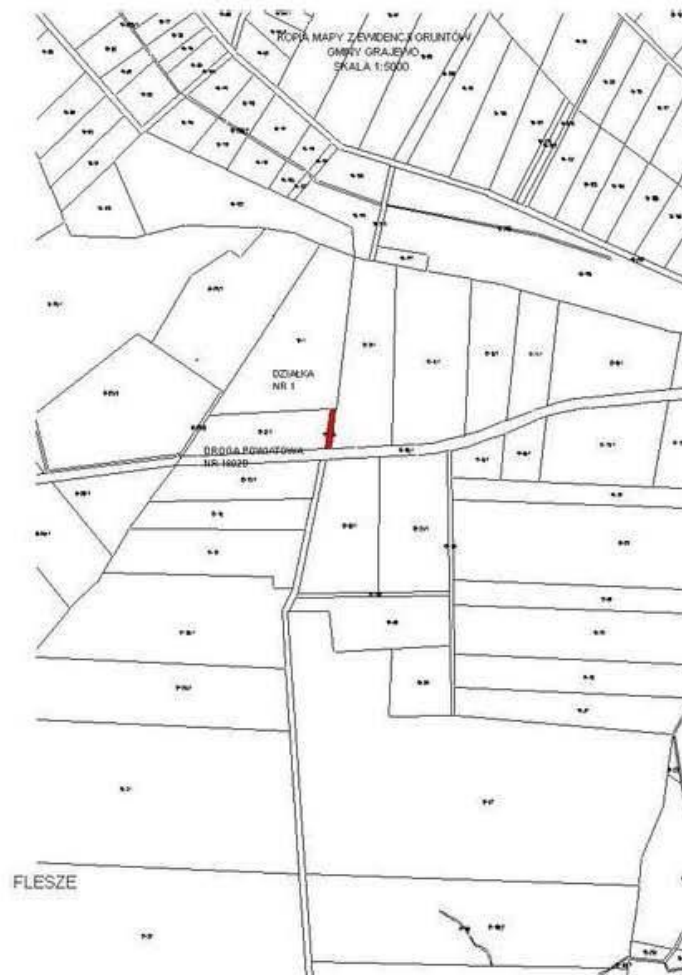
Rysunek nr 224



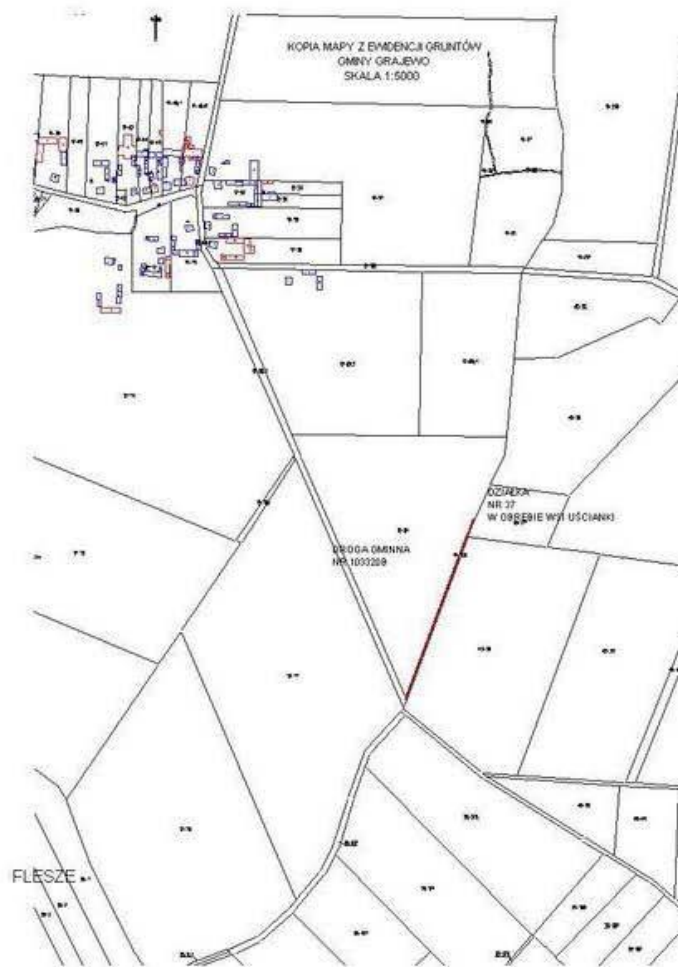
Rysunek nr 225



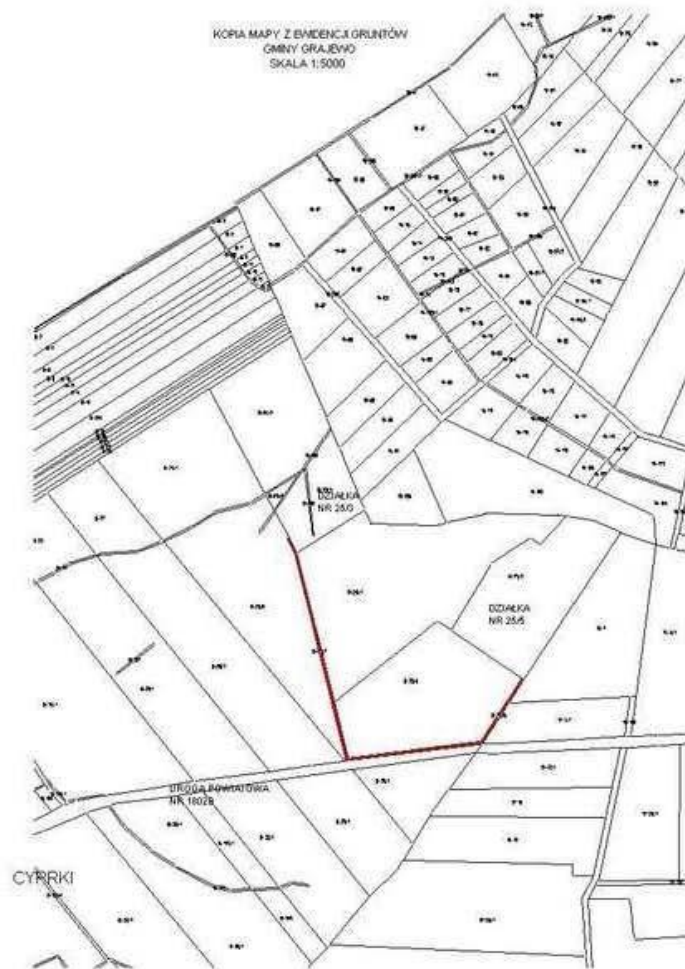
Rysunek nr 226



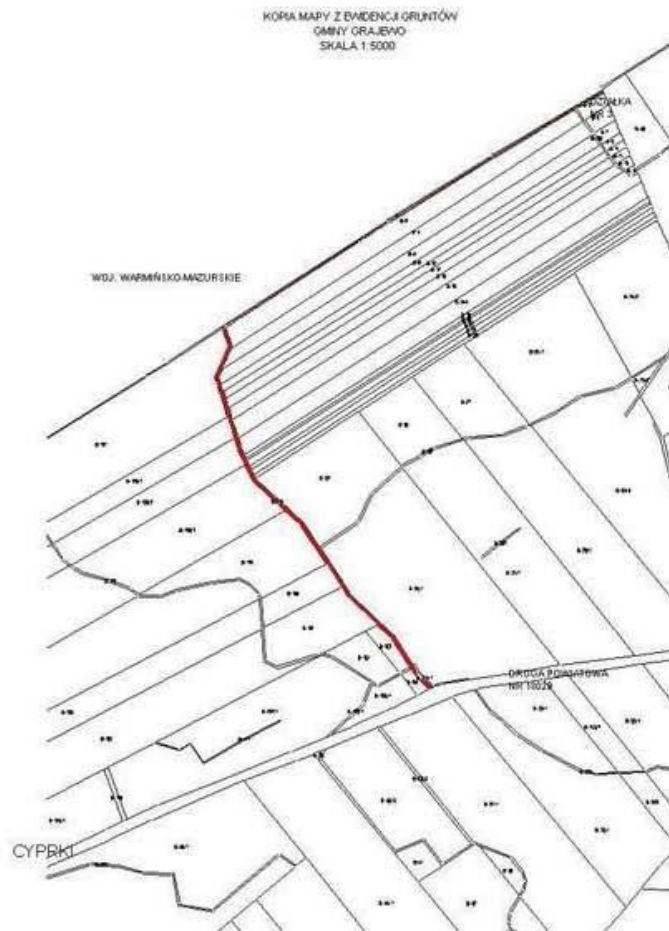
Rysunek nr 227



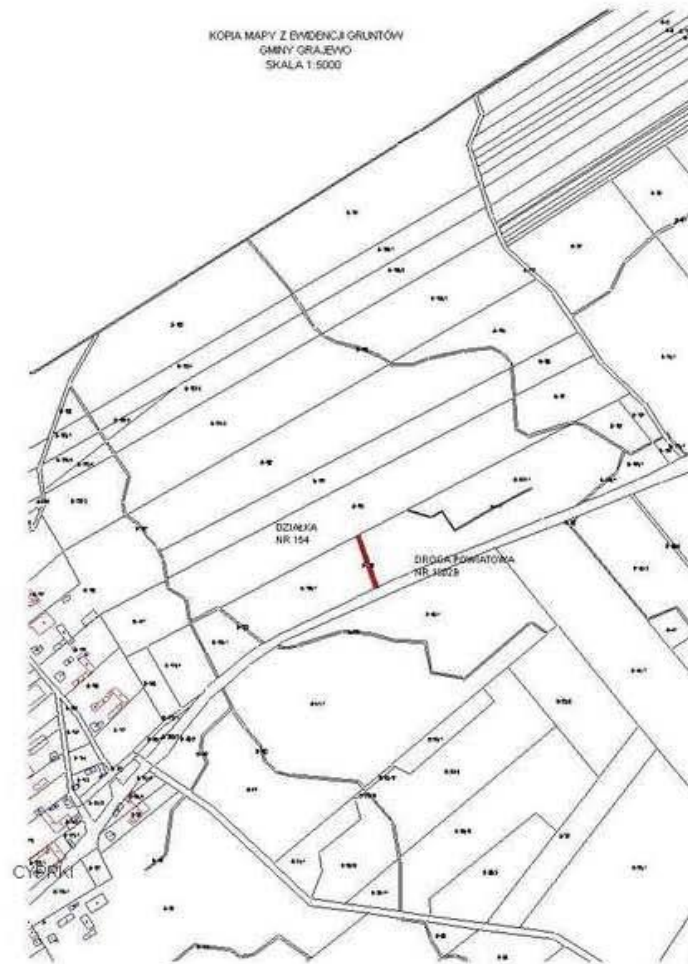
Rysunek nr 228



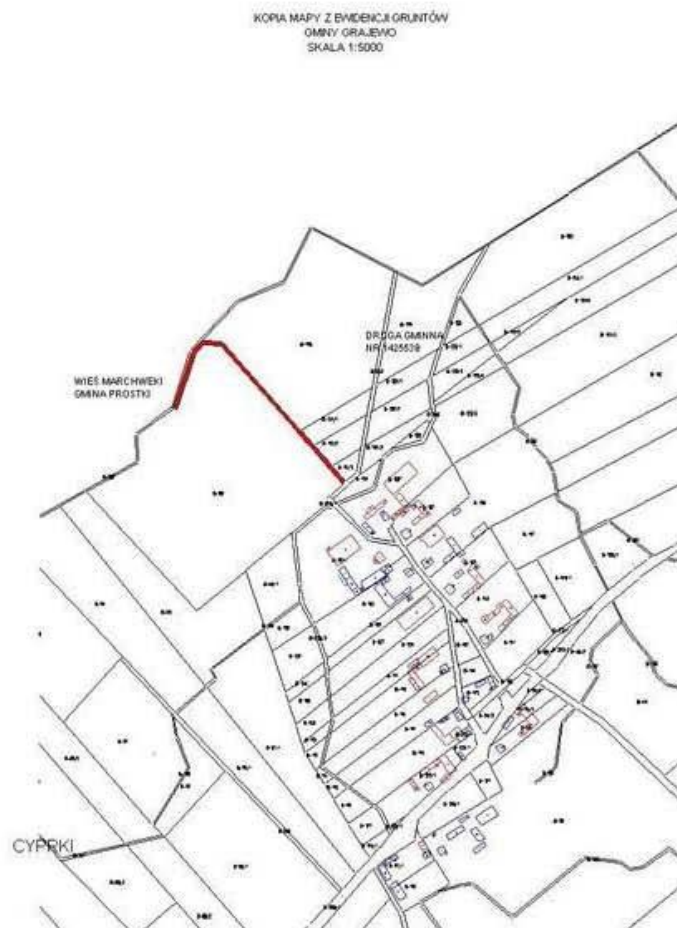
Rysunek nr 229



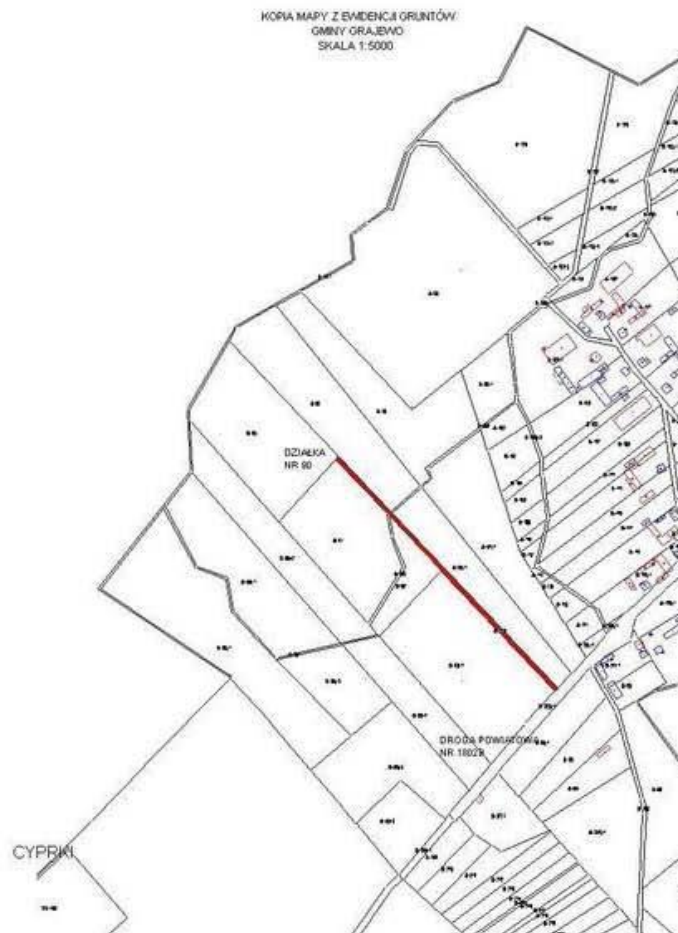
Rysunek nr 230



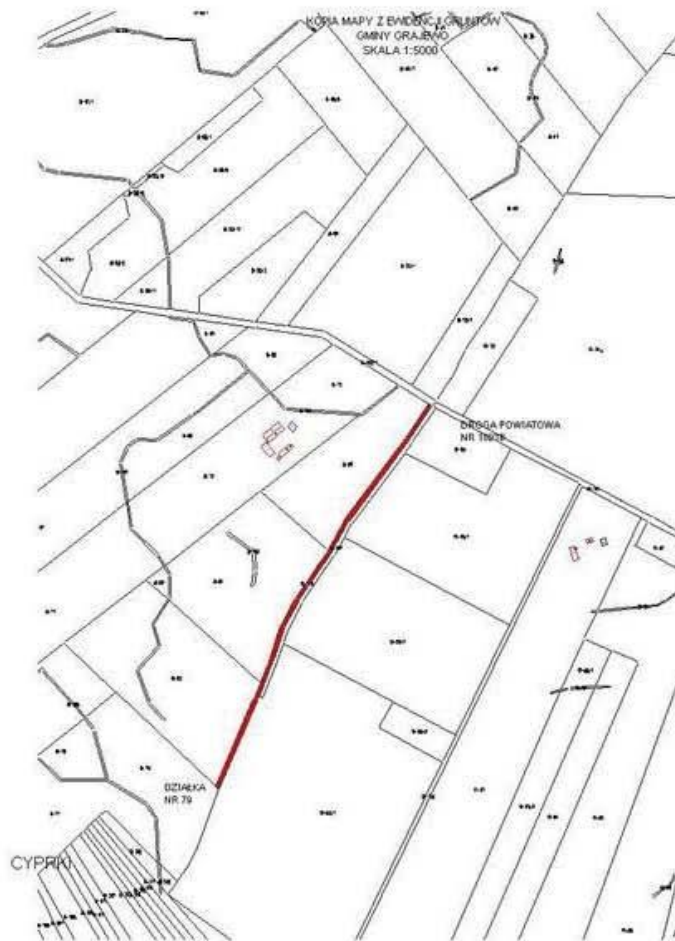
Rysunek nr 231



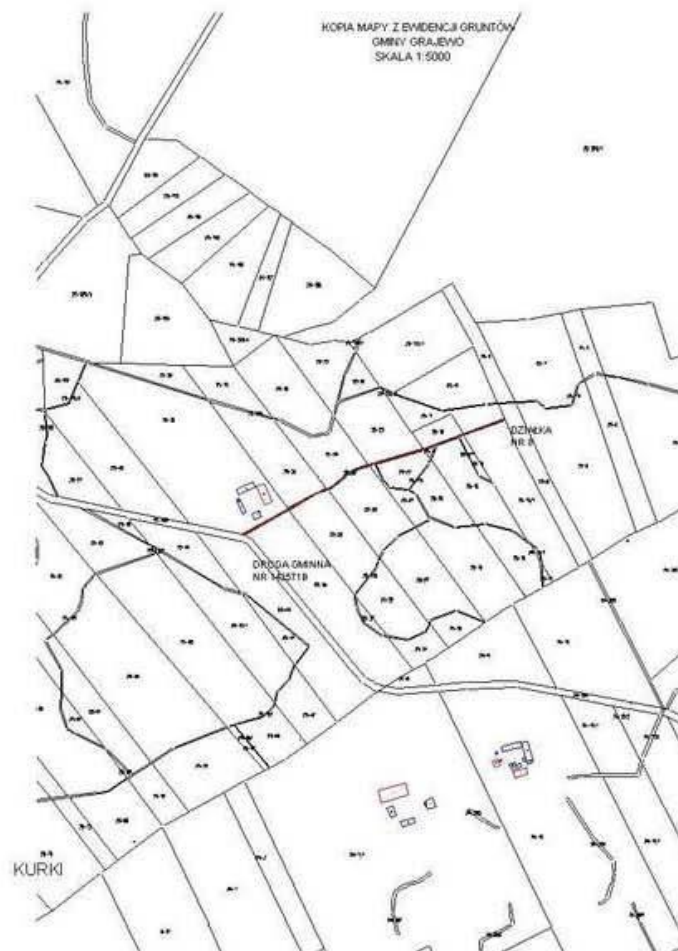
Rysunek nr 232



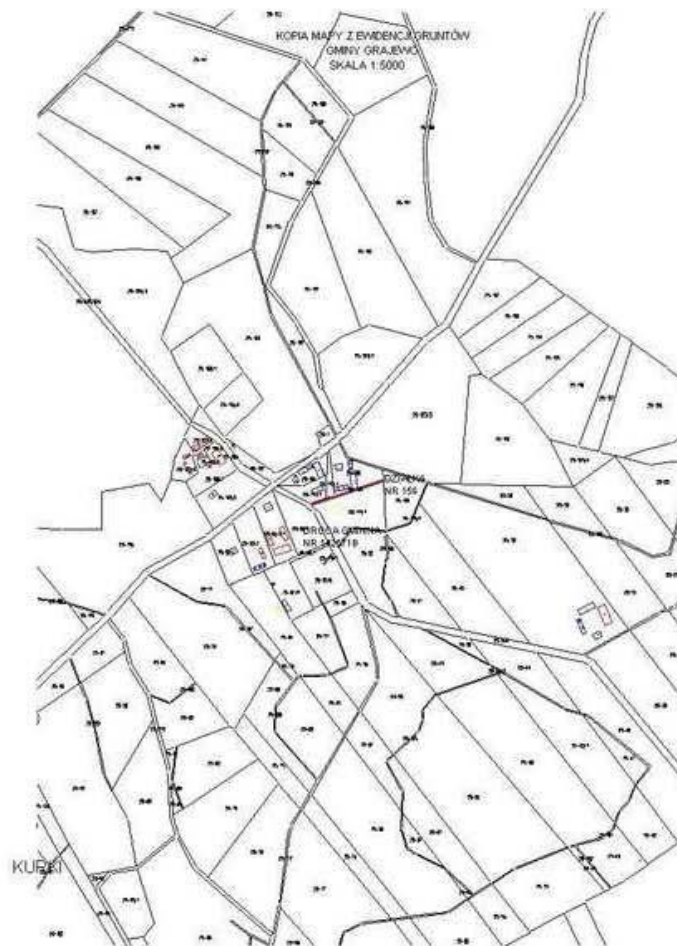
Rysunek nr 233



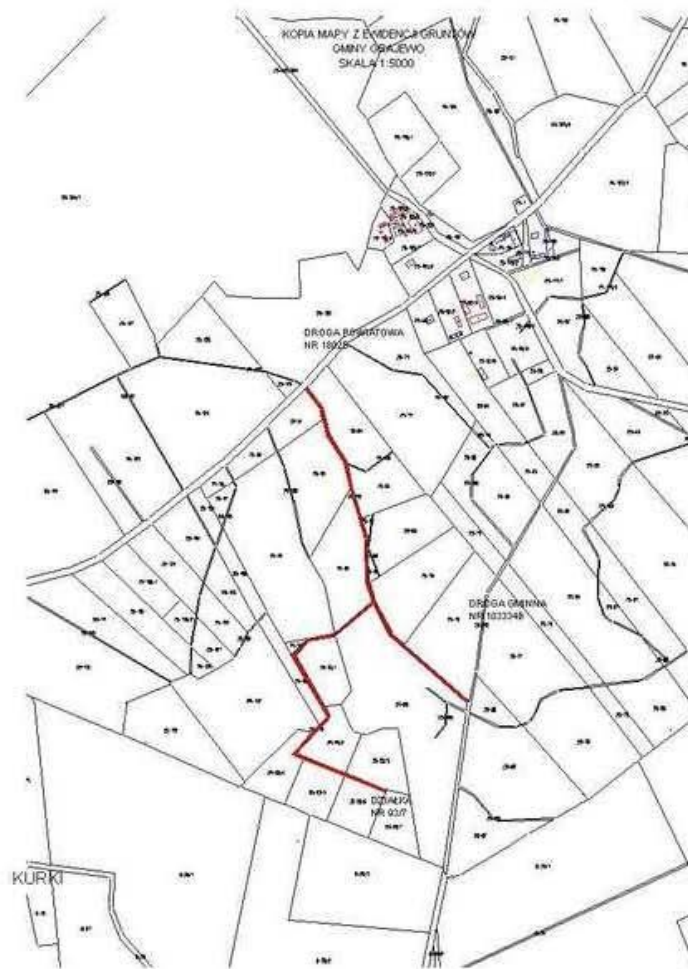
Rysunek nr 234



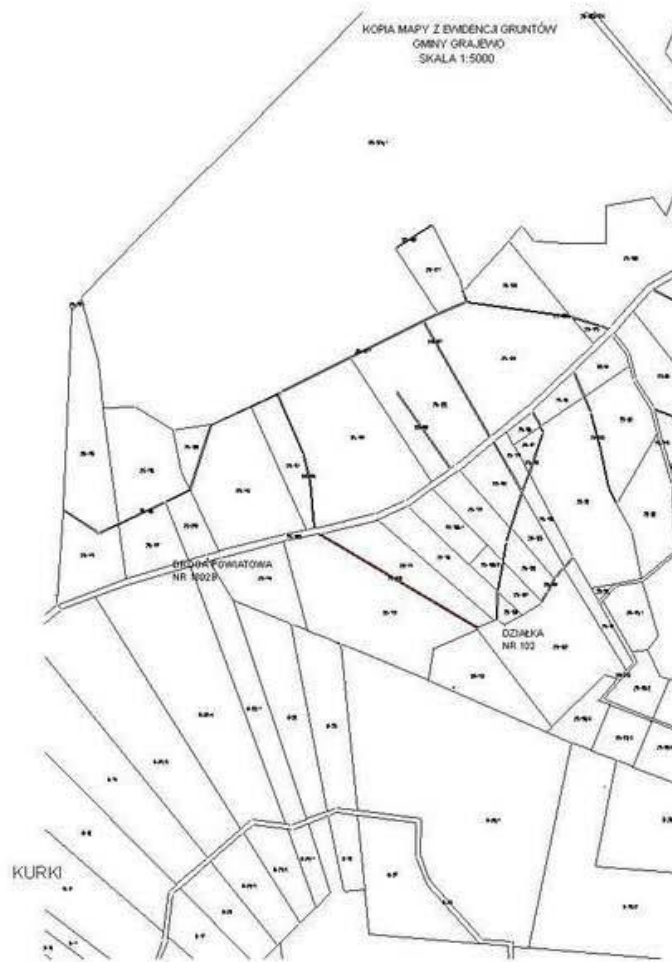
Rysunek nr 235



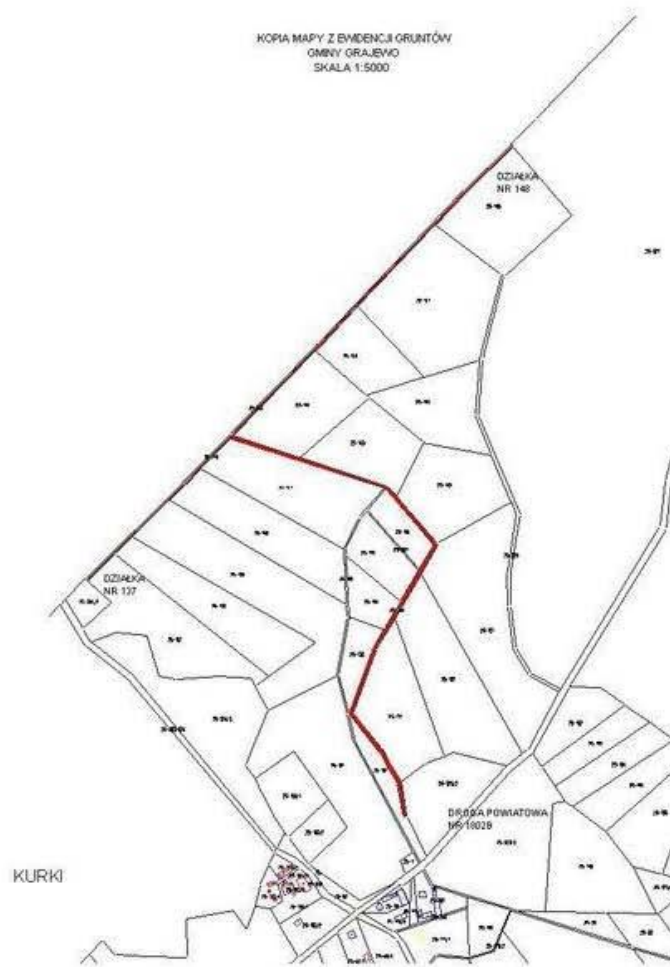
Rysunek nr 236



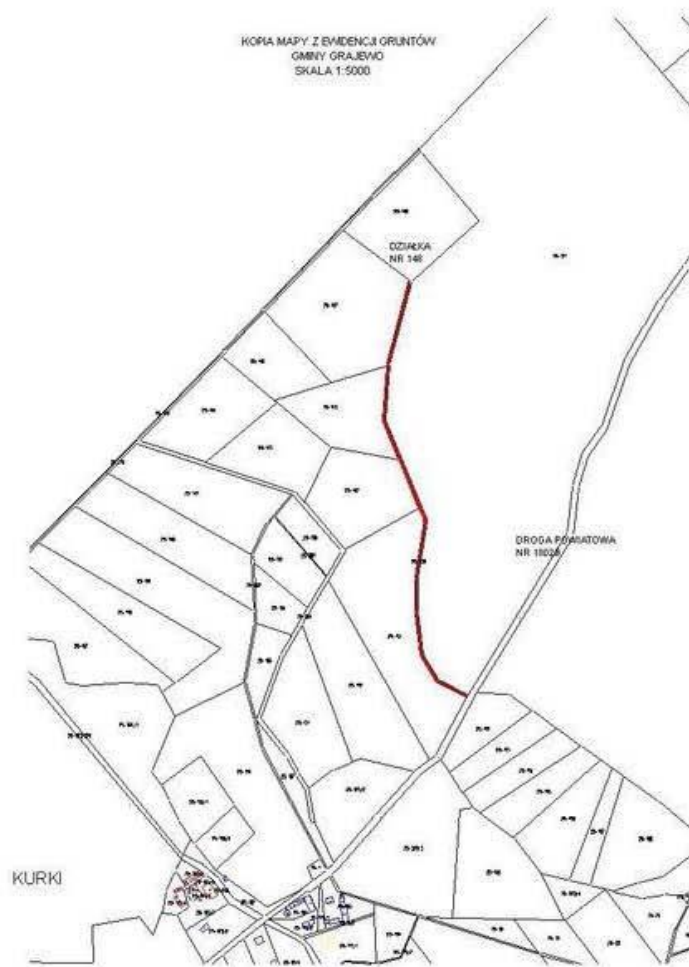
Rysunek nr 237



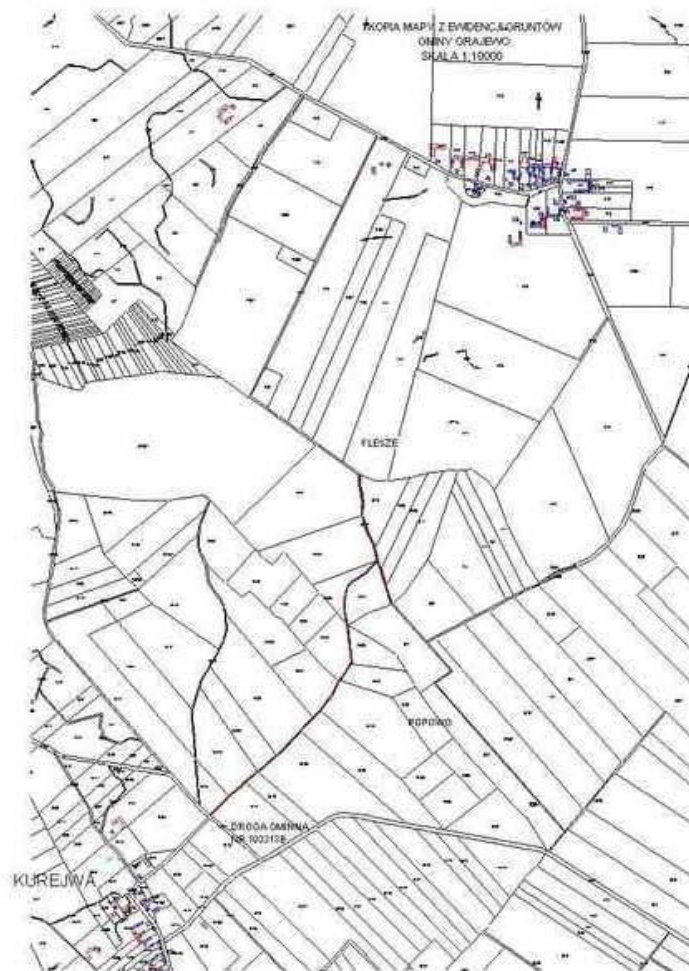
Rysunek nr 238



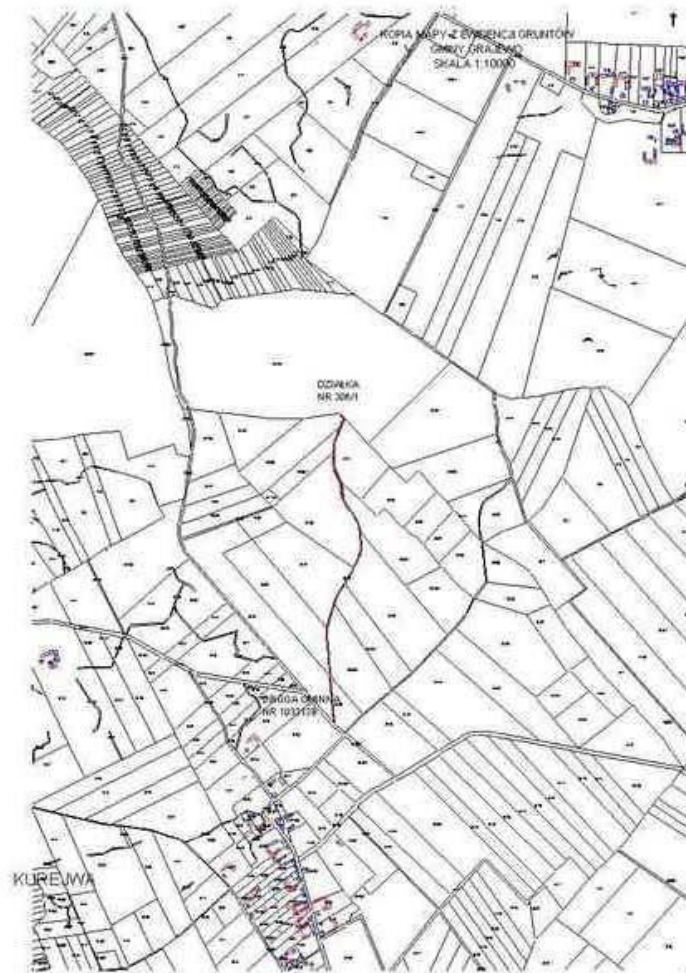
Rysunek nr 239



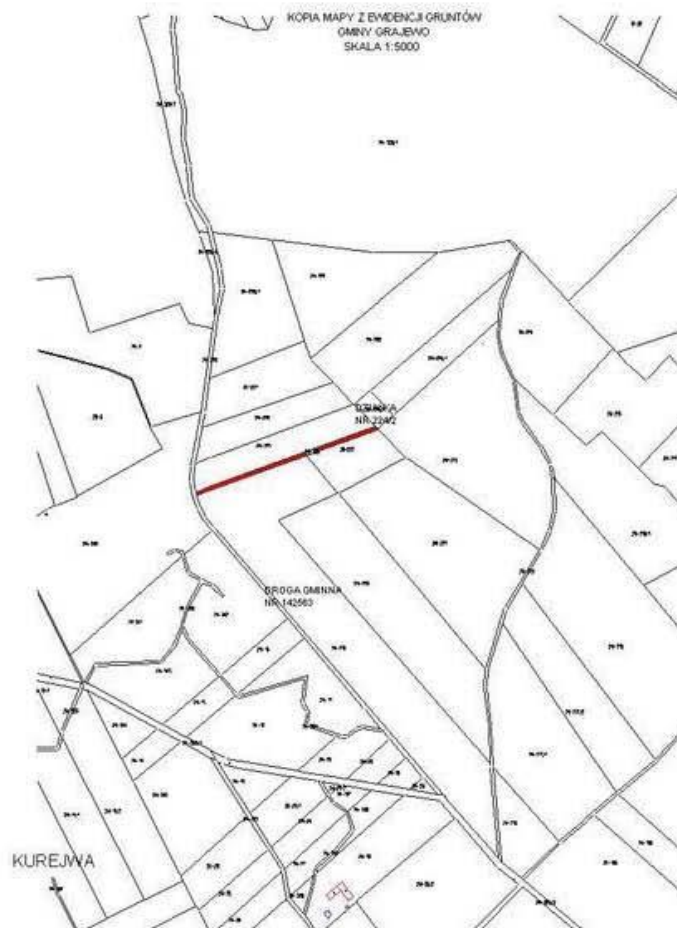
Rysunek nr 240



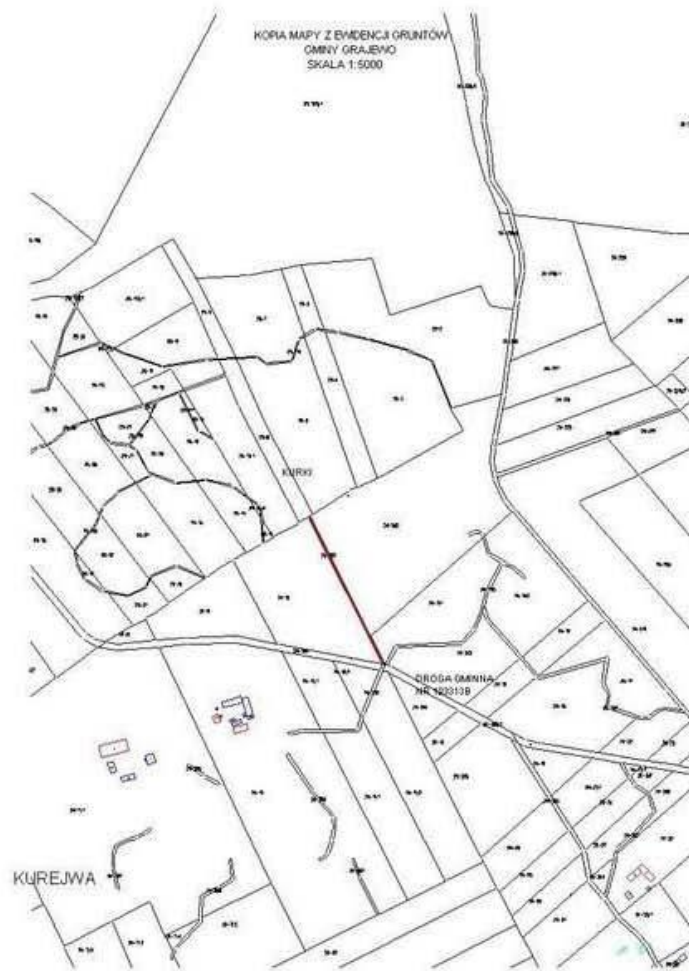
Rysunek nr 241



Rysunek nr 242



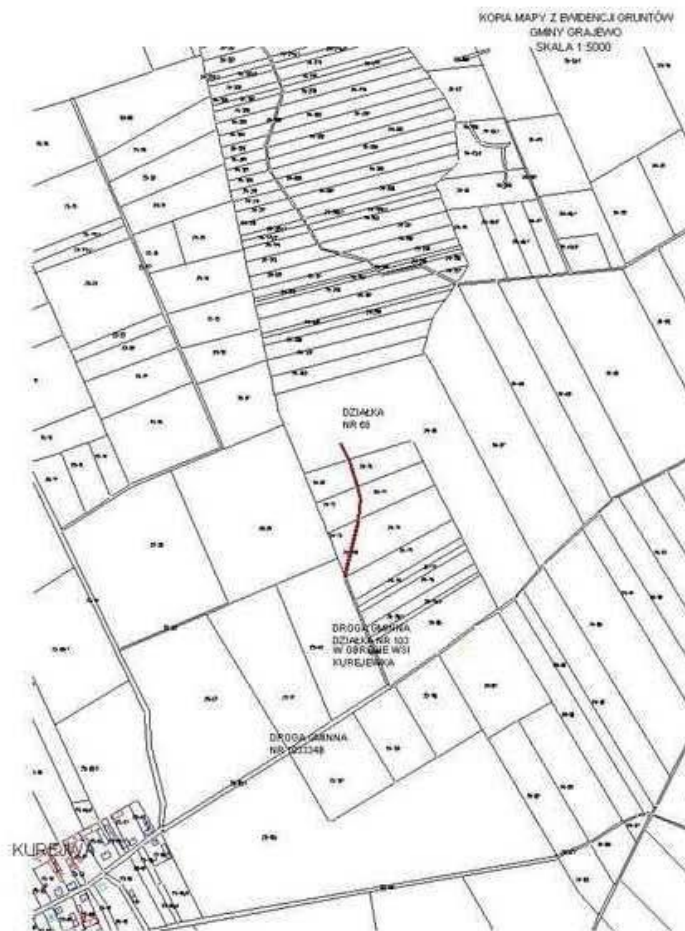
Rysunek nr 243



Rysunek nr 244



Rysunek nr 245



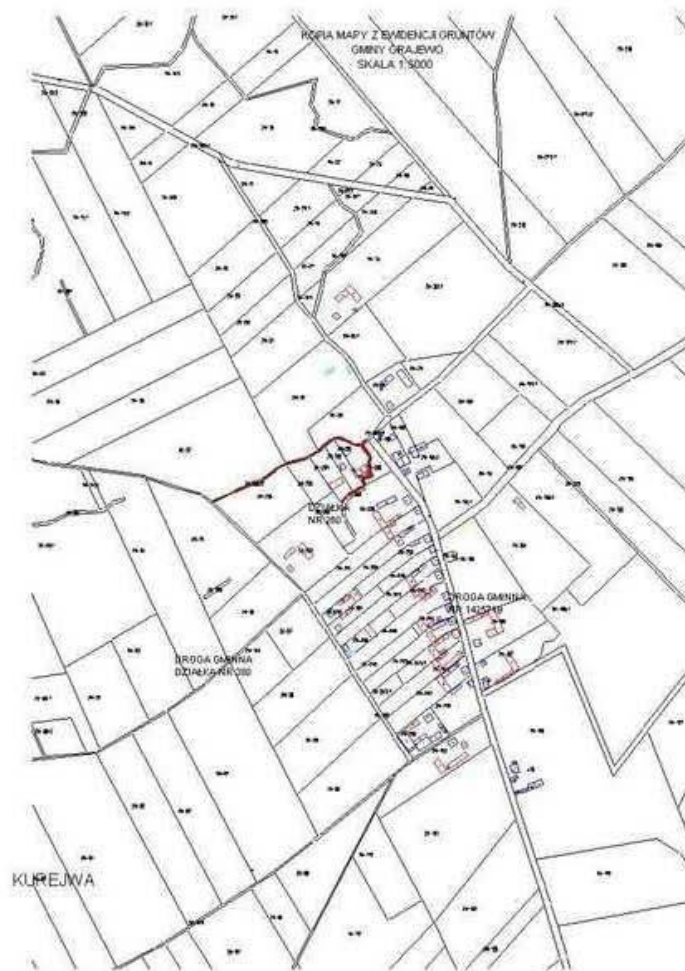
Rysunek nr 246



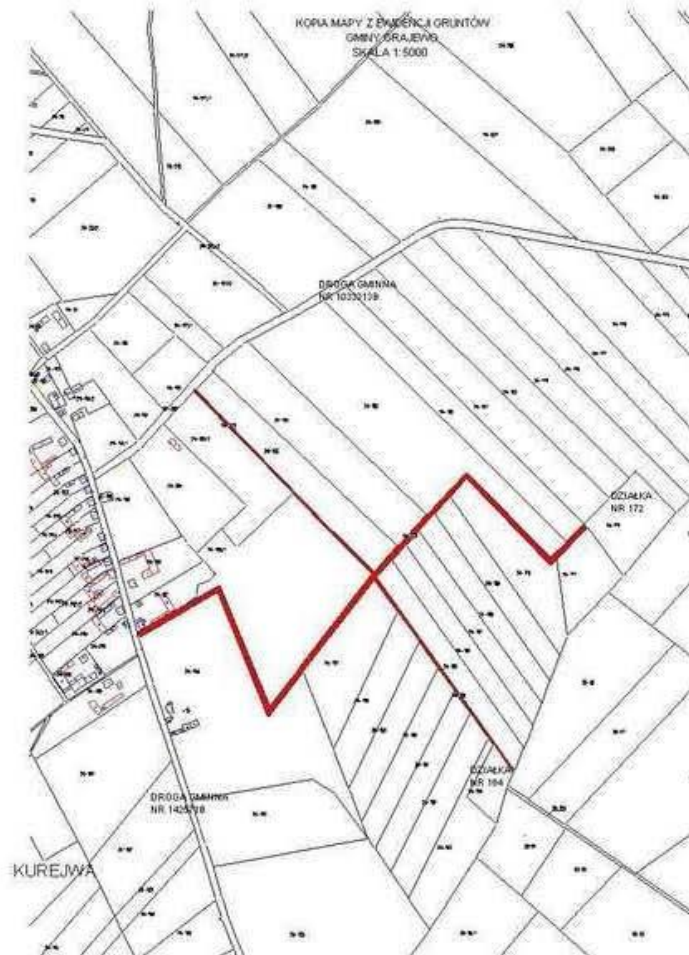
Rysunek nr 247



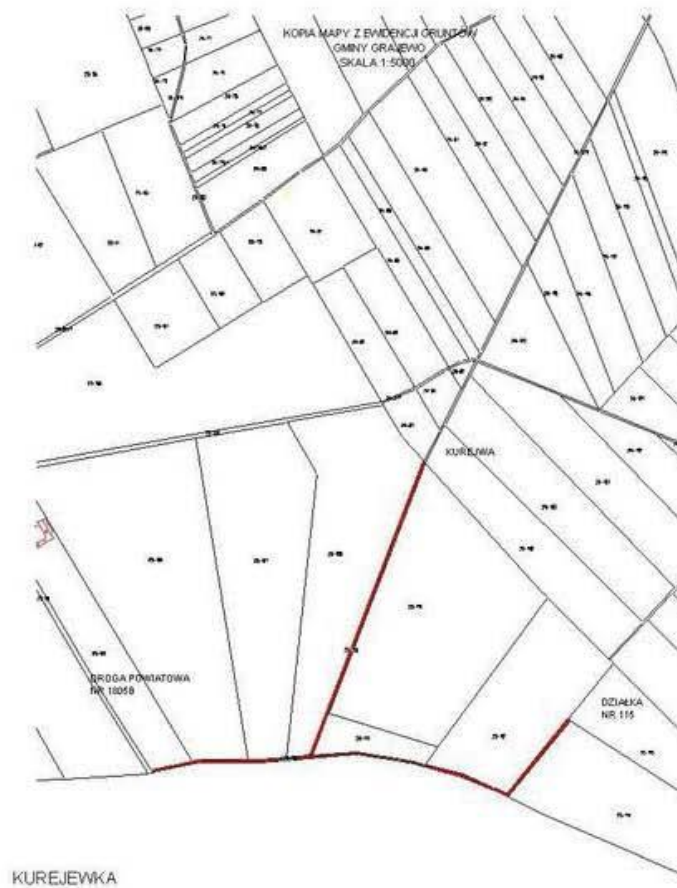
Rysunek nr 248



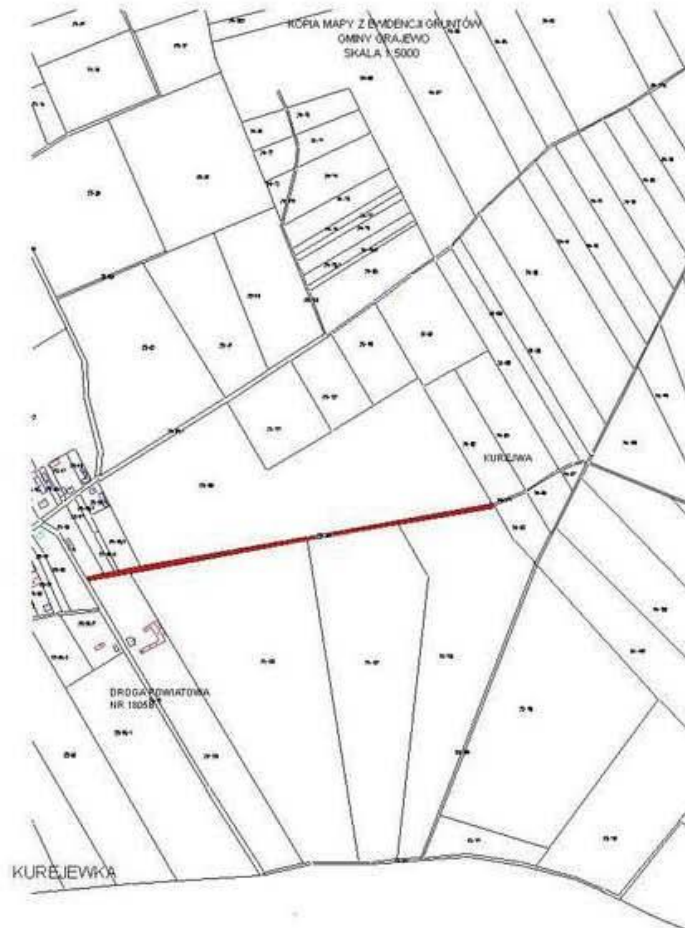
Rysunek nr 249



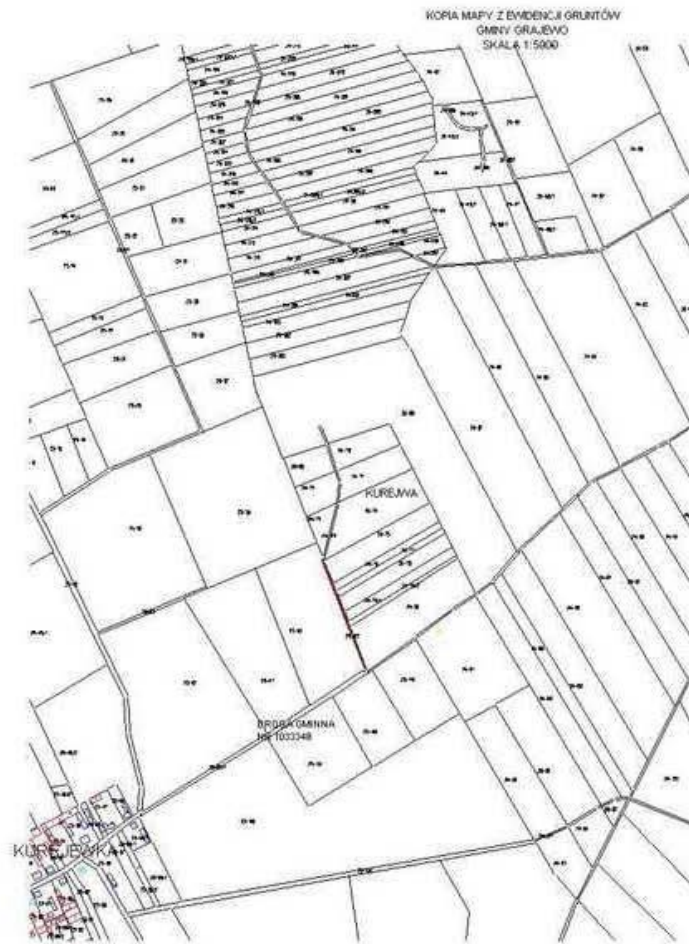
Rysunek nr 250



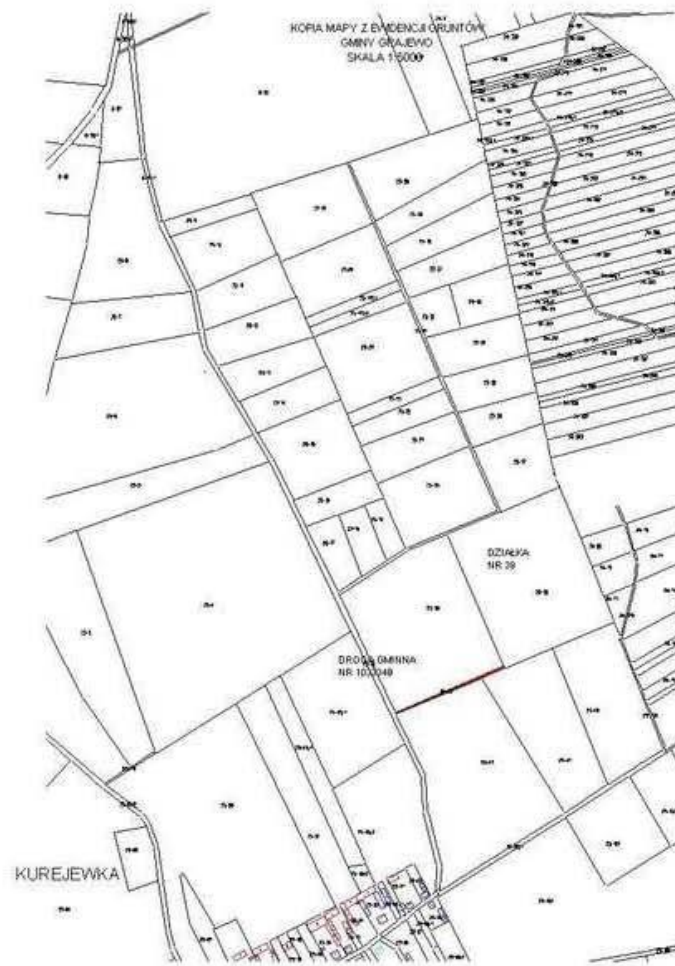
Rysunek nr 251



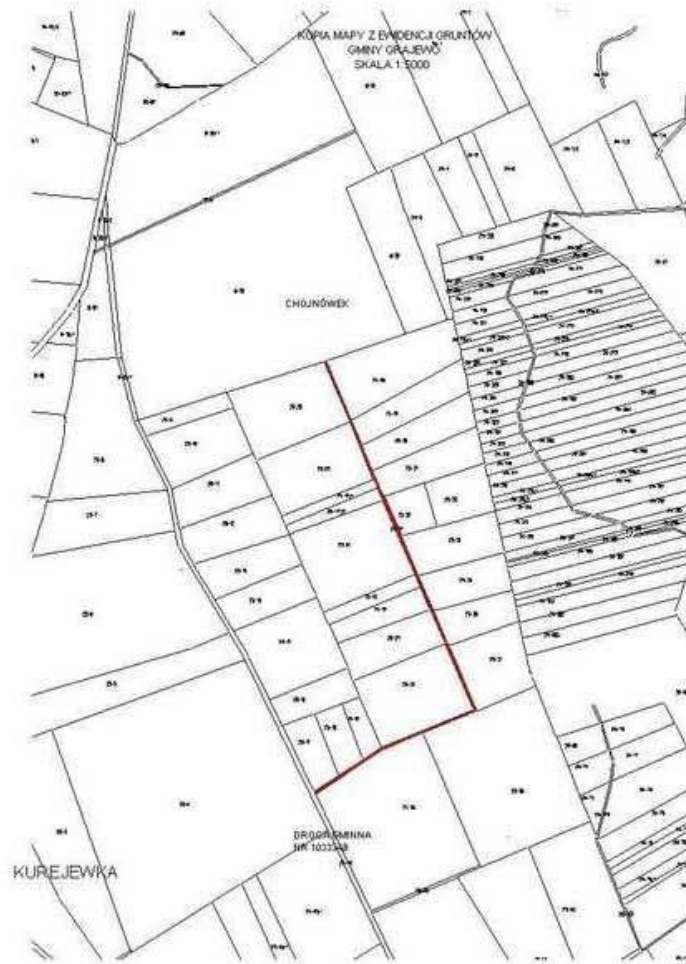
Rysunek nr 252



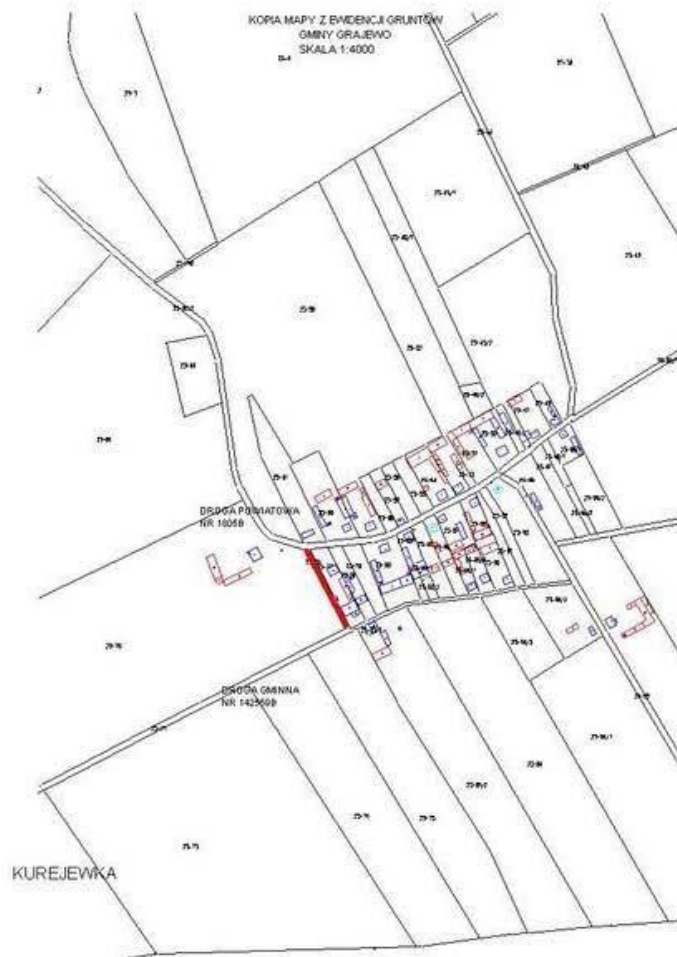
Rysunek nr 253



Rysunek nr 254



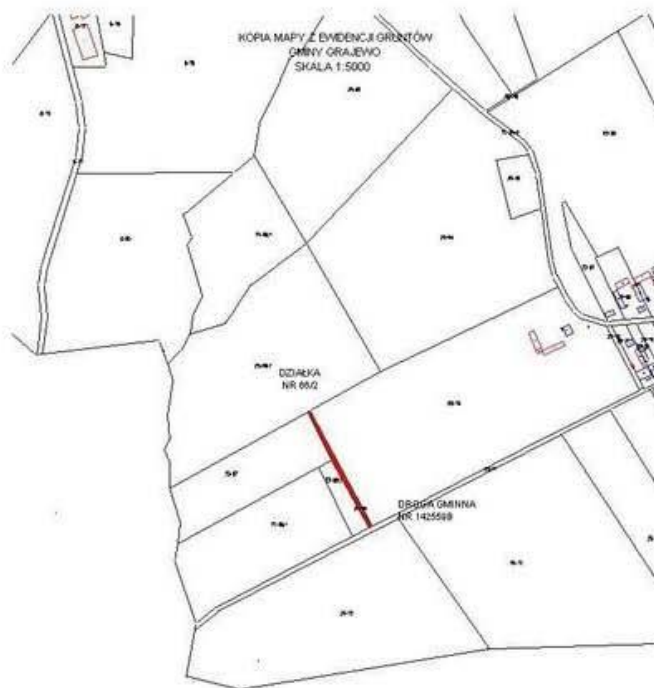
Rysunek nr 255



Rysunek nr 256

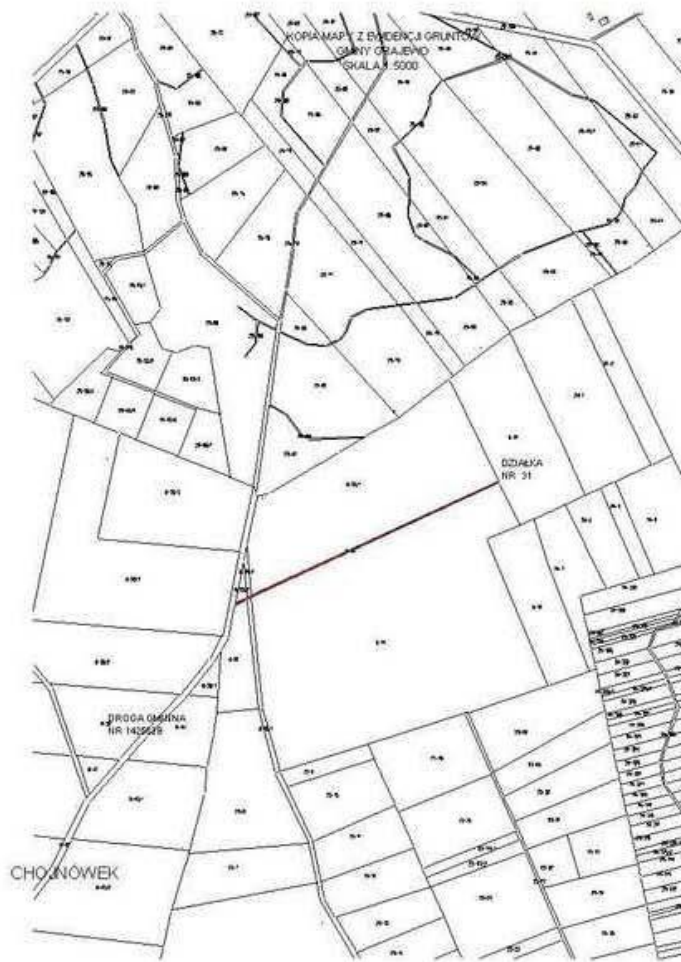


Rysunek nr 257

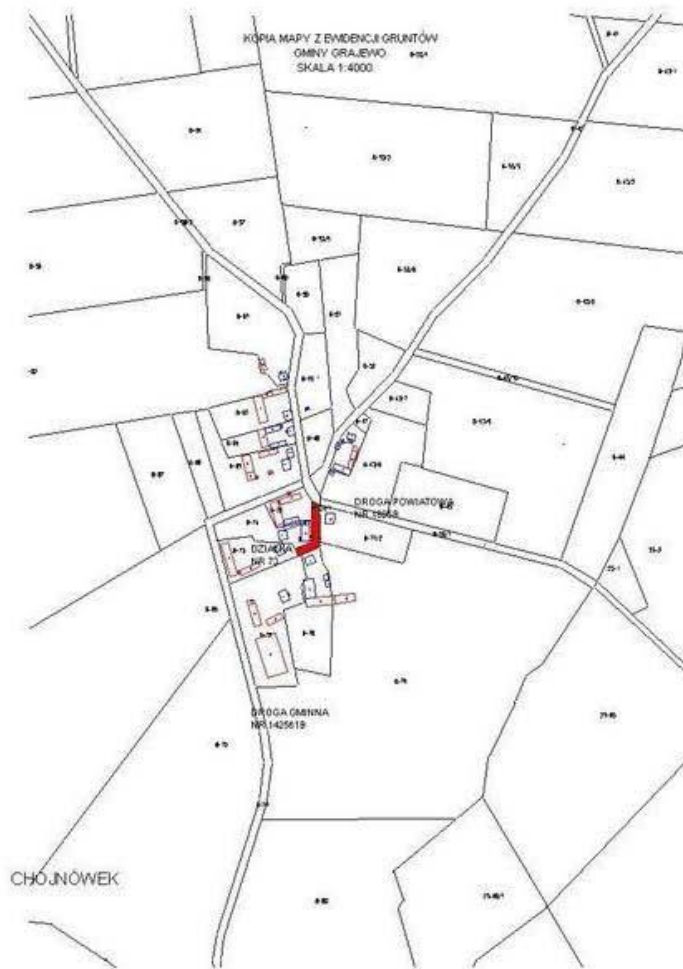


KUREJEWKA

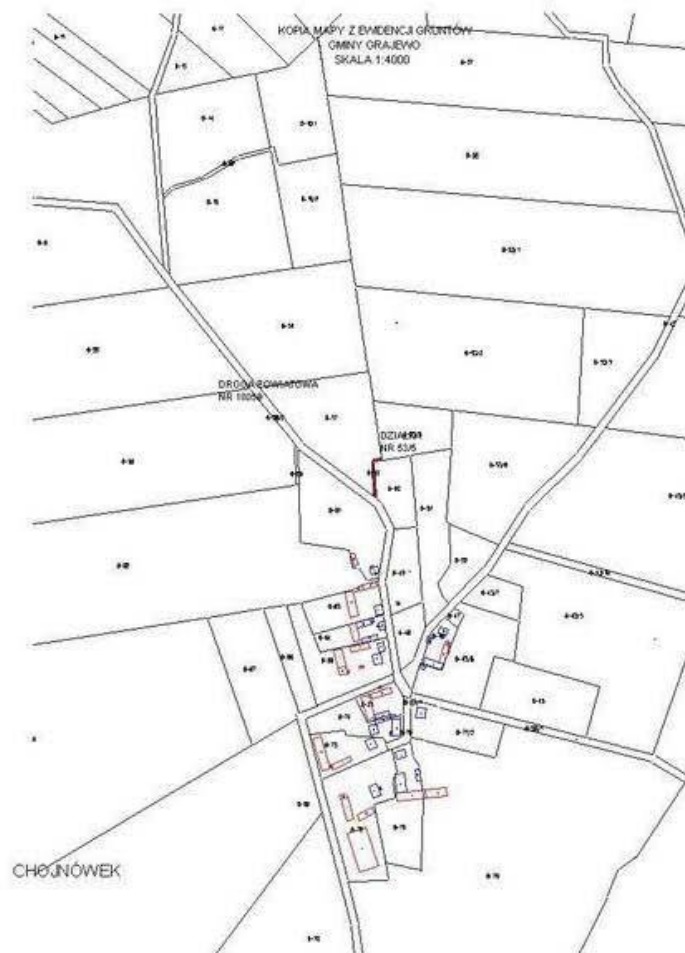
Rysunek nr 258



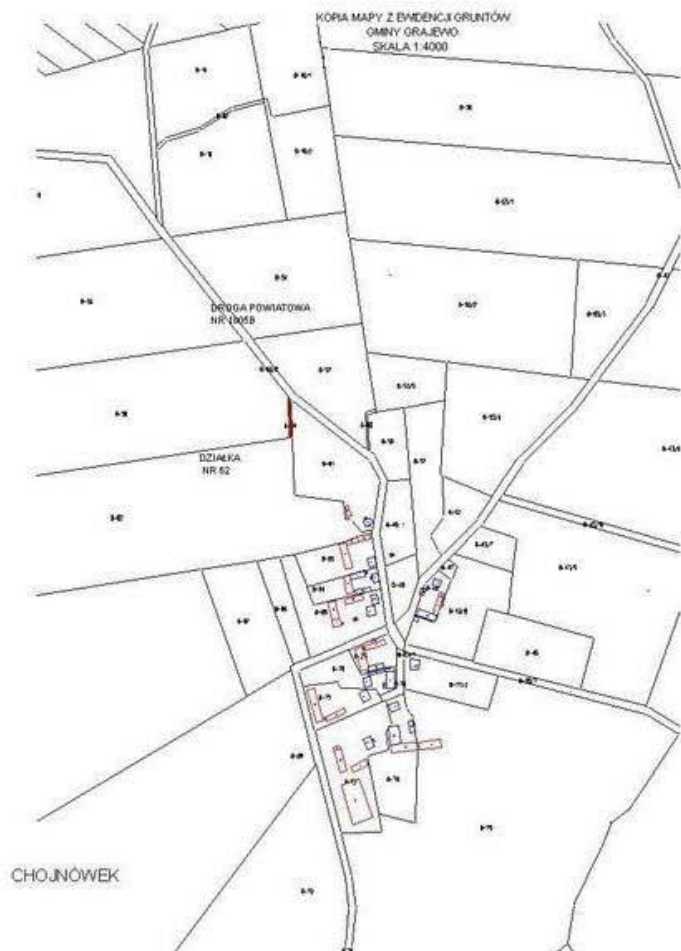
Rysunek nr 259



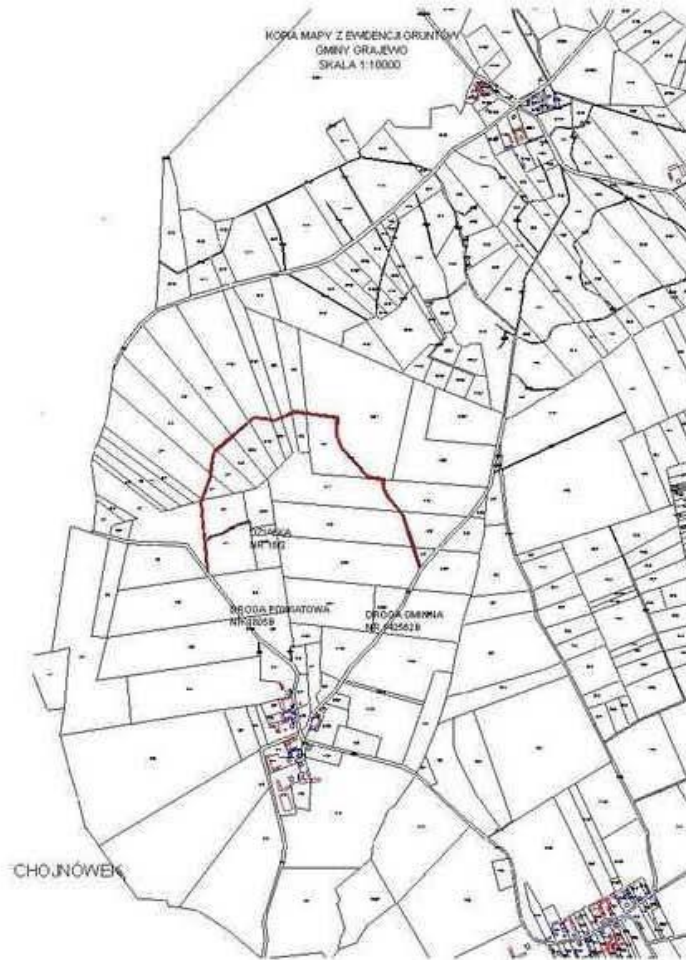
Rysunek nr 260



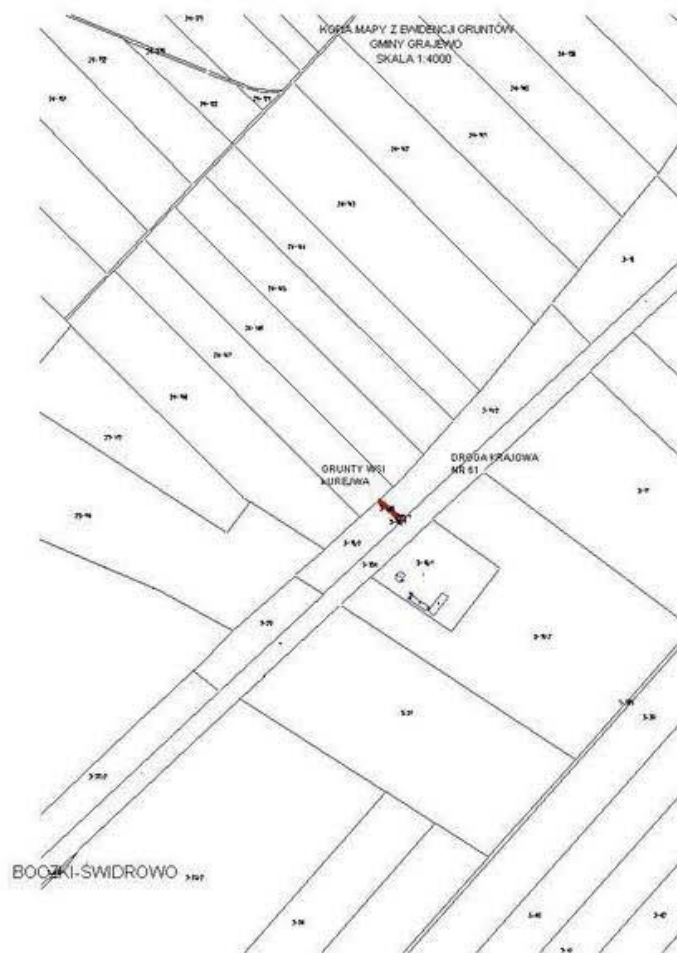
Rysunek nr 261



Rysunek nr 262



Rysunek nr 263



Rysunek nr 264



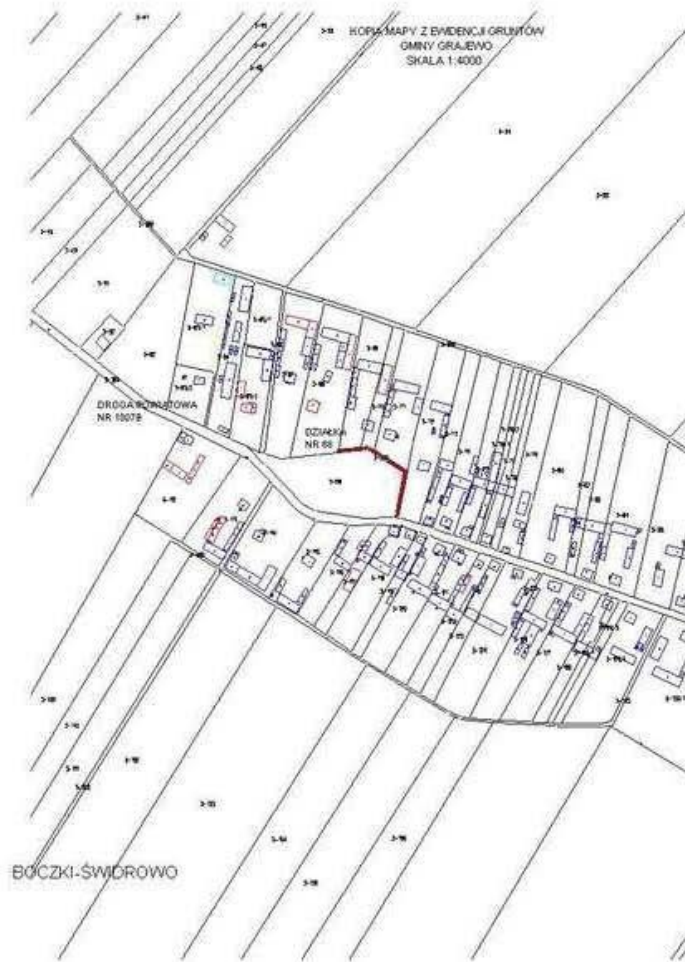
Rysunek nr 265



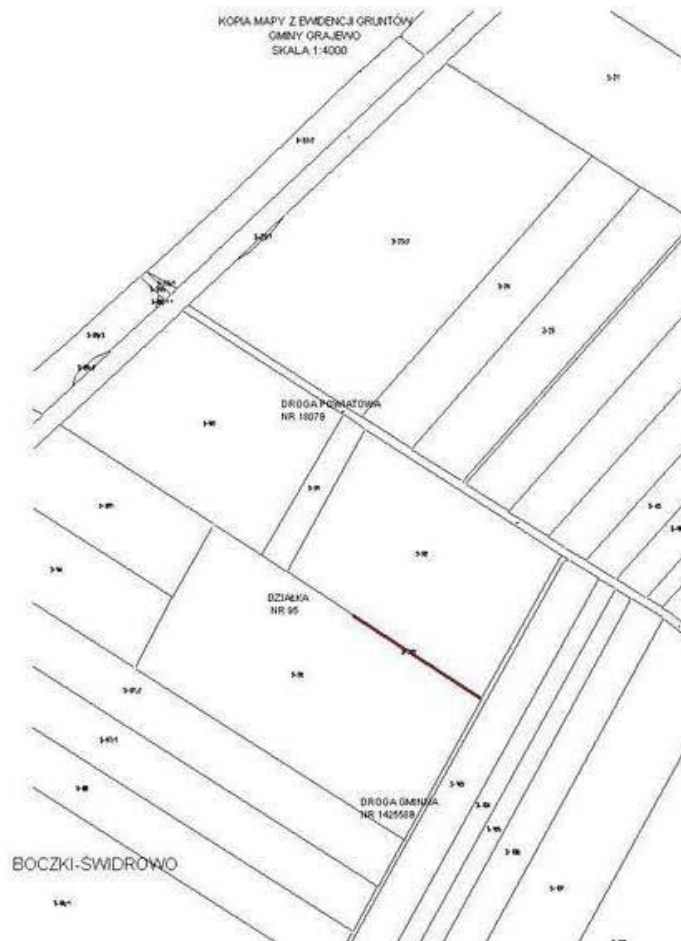
Rysunek nr 266



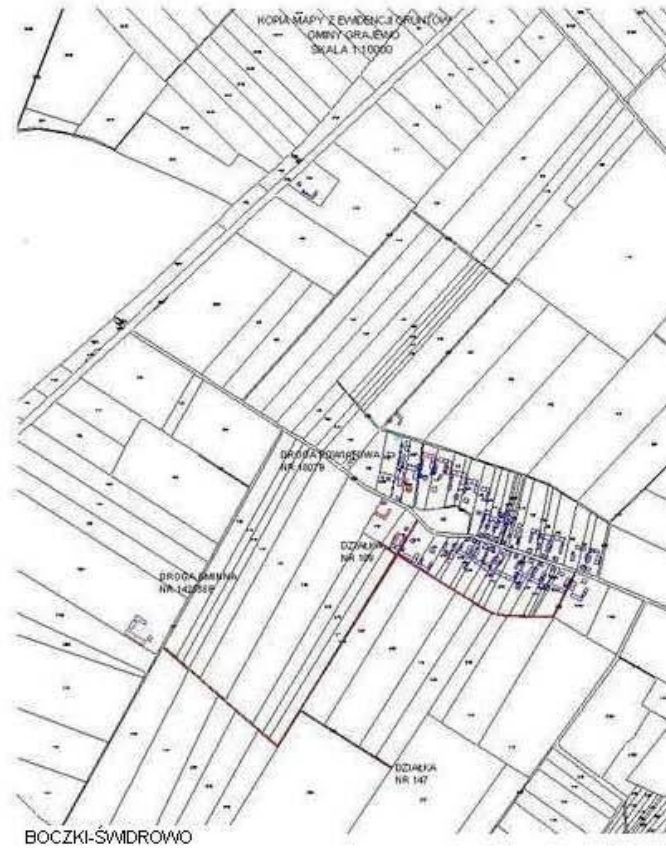
Rysunek nr 267



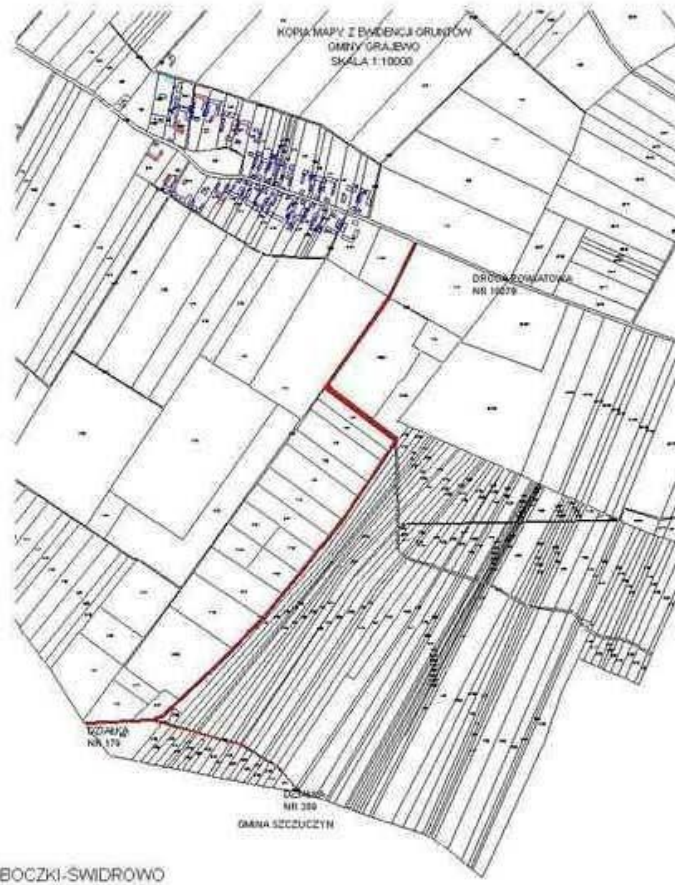
Rysunek nr 268



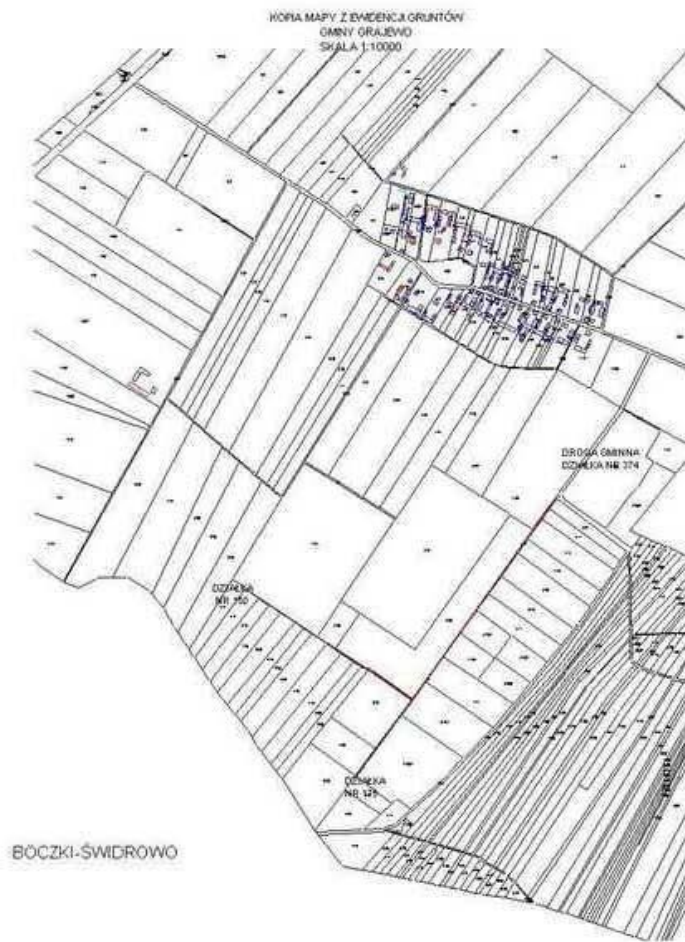
Rysunek nr 269



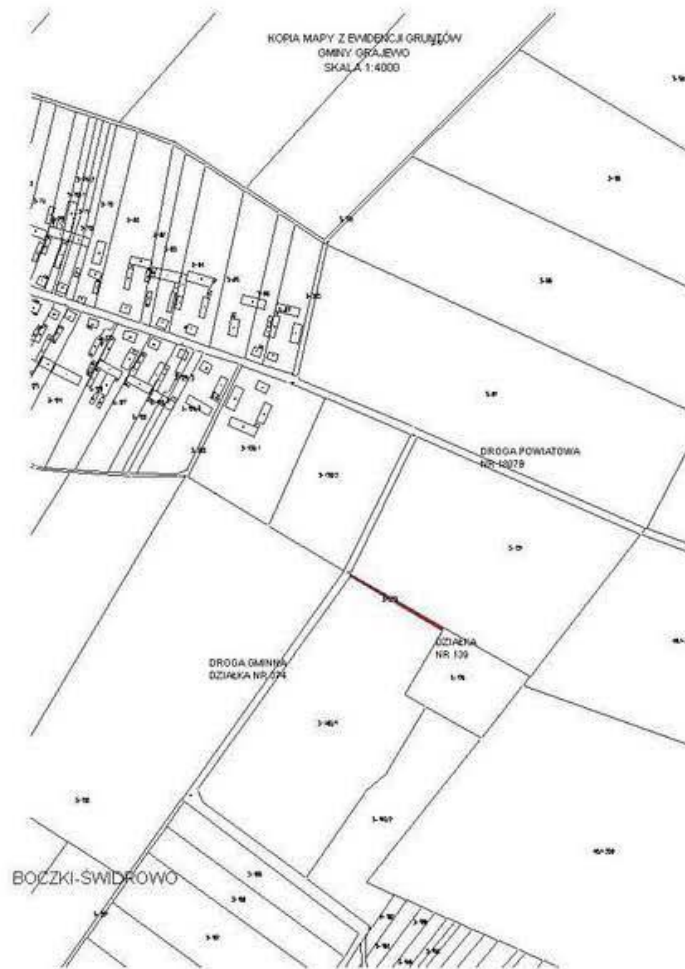
Rysunek nr 270



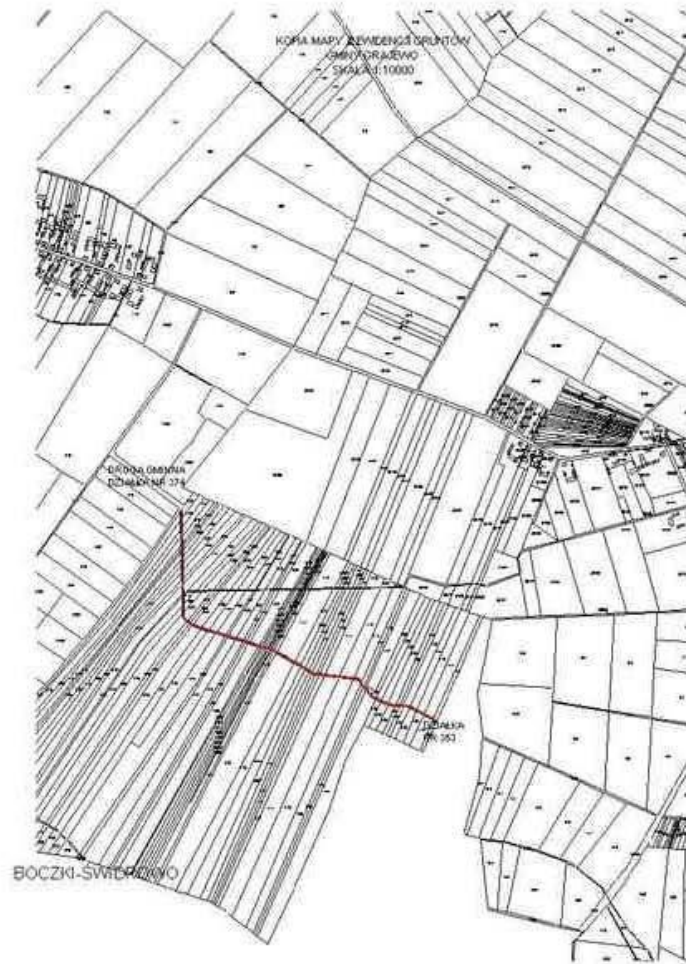
Rysunek nr 271



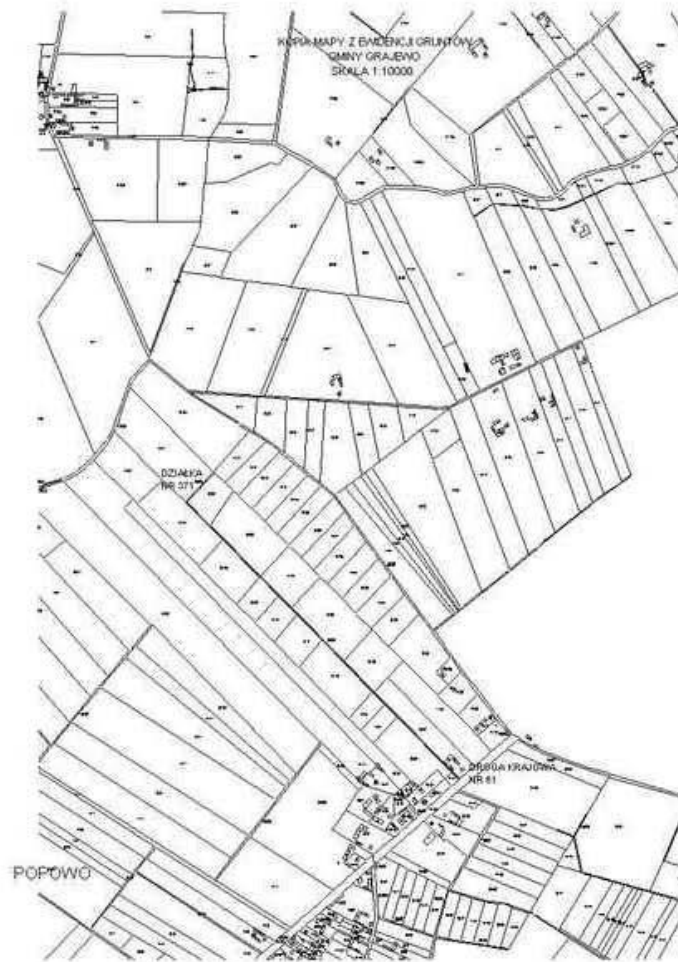
Rysunek nr 272



Rysunek nr 273



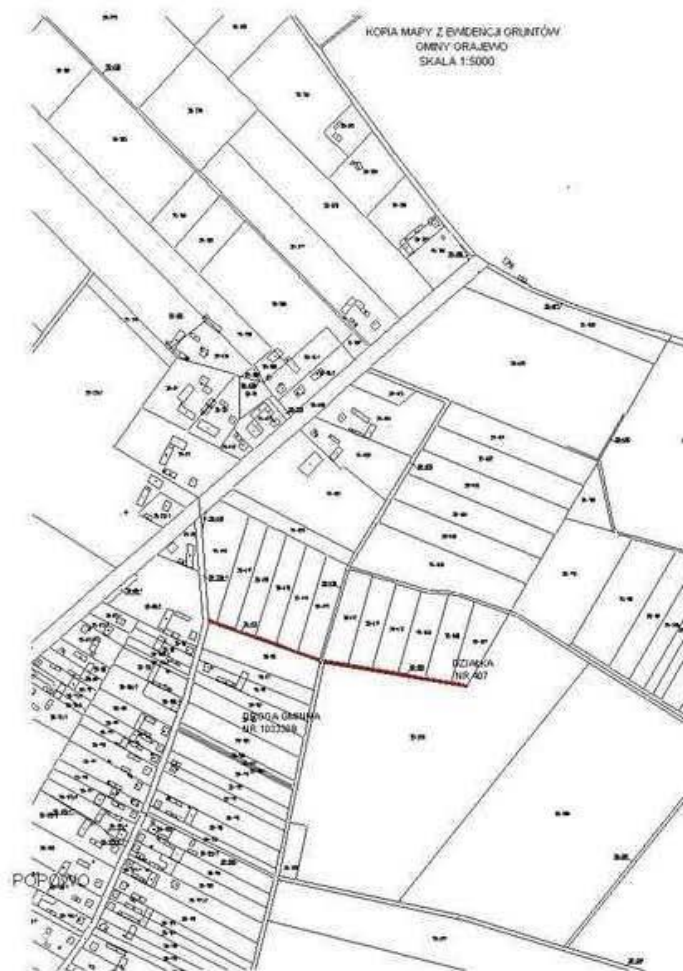
Rysunek nr 274



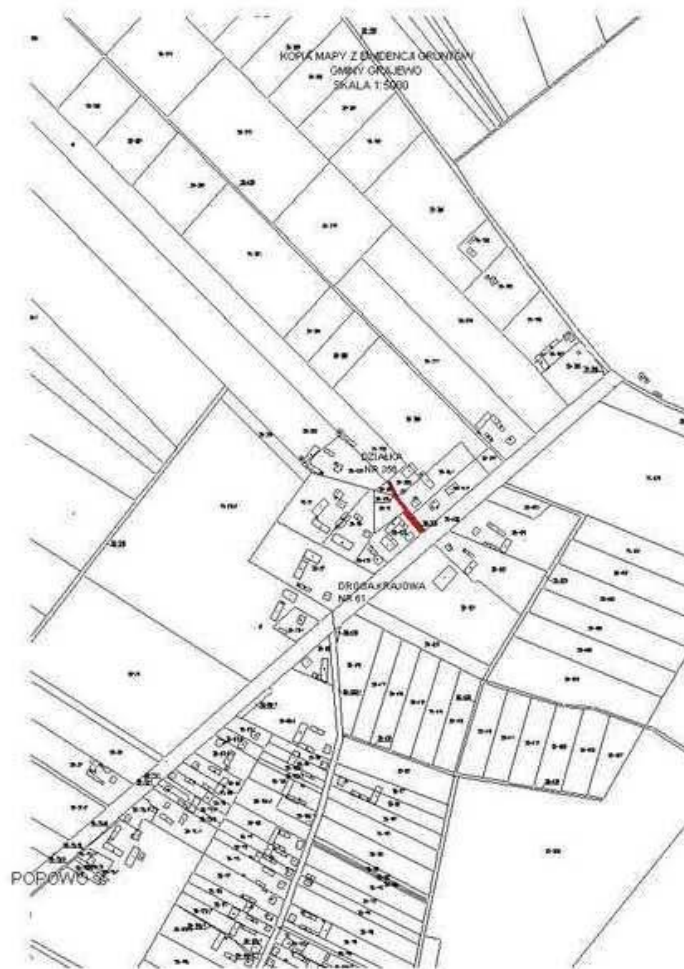
Rysunek nr 275



Rysunek nr 276



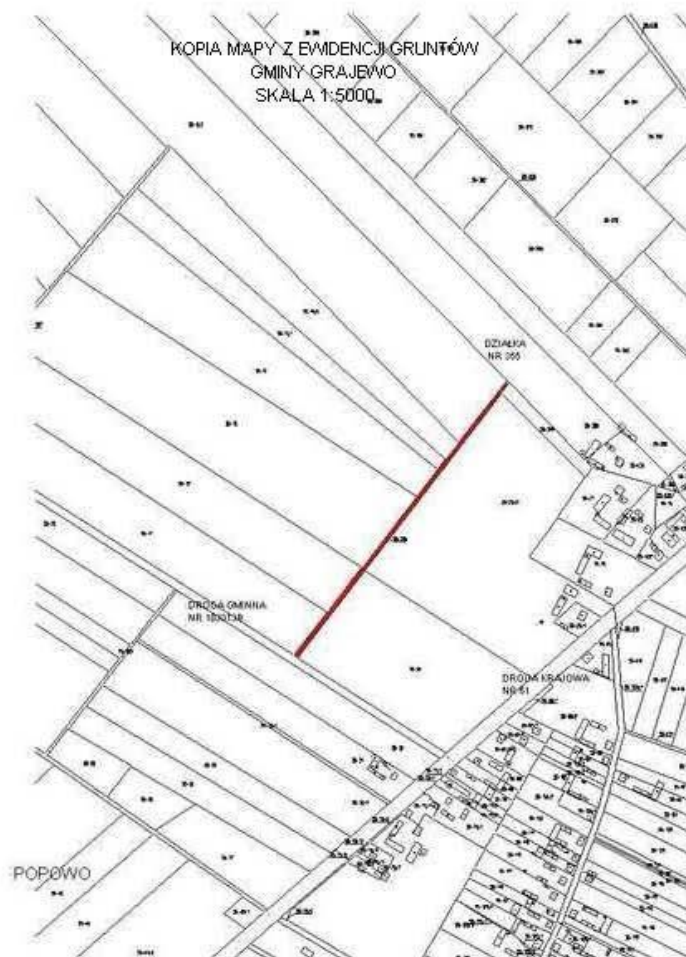
Rysunek nr 277



Rysunek nr 278



Rysunek nr 279



Rysunek nr 280



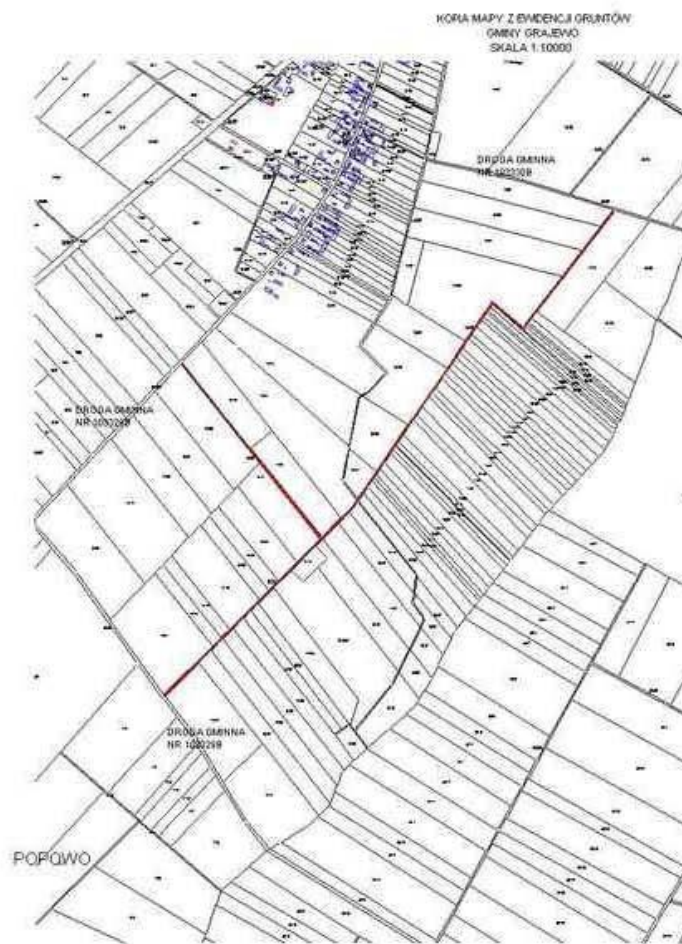
Rysunek nr 281



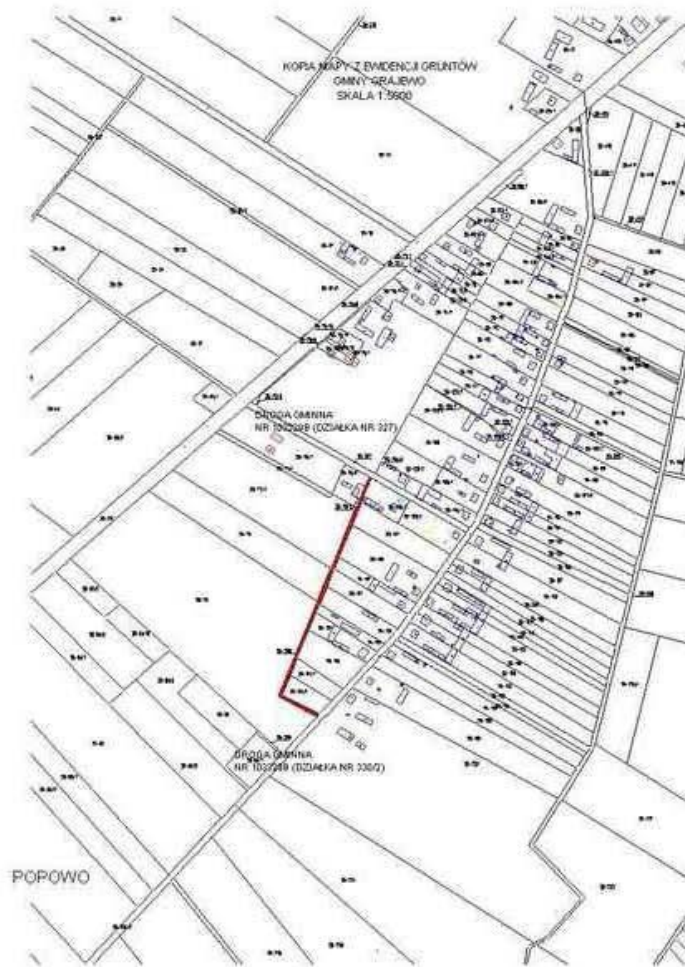
Rysunek nr 282



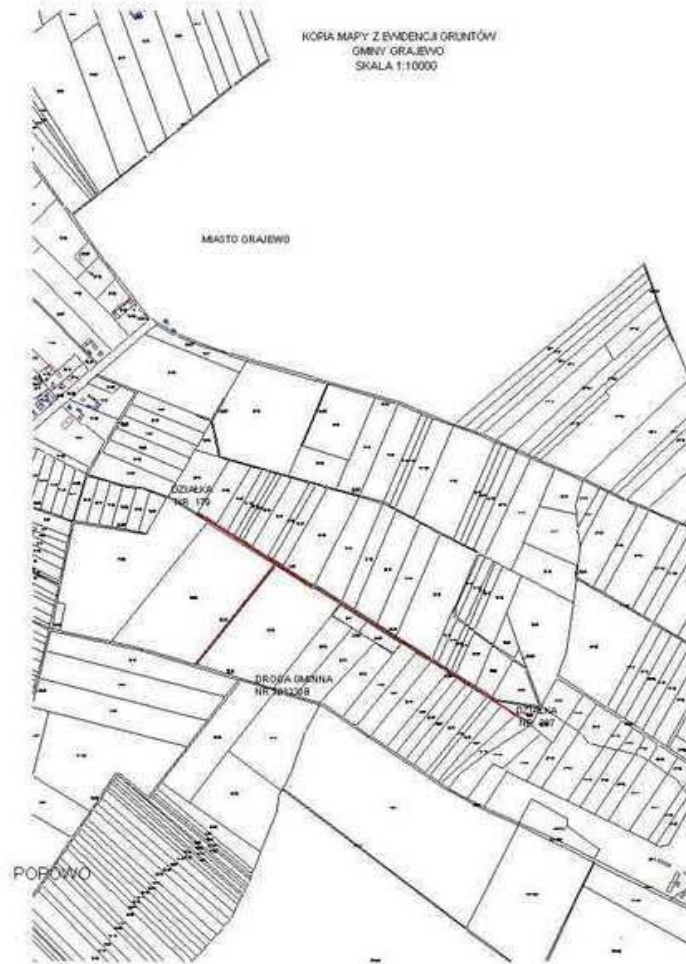
Rysunek nr 283



Rysunek nr 284

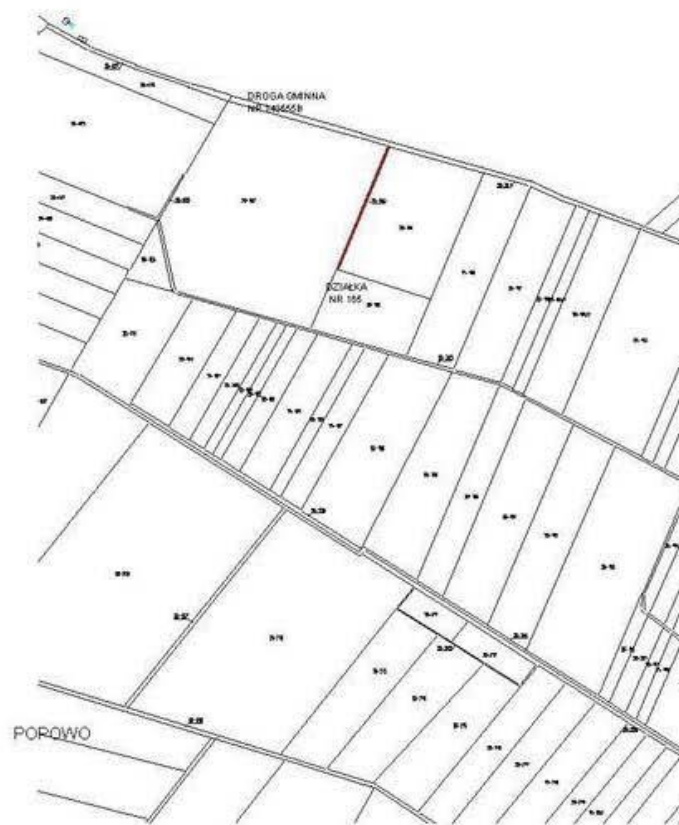


Rysunek nr 285

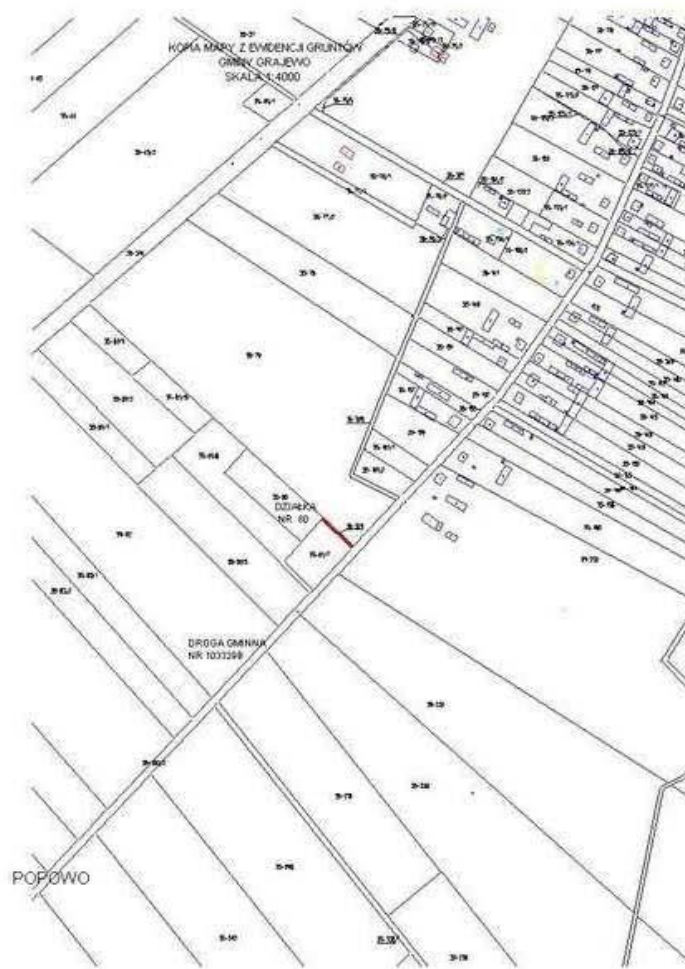


Rysunek nr 286

KOPIA MAPY Z EVIDENCJI GRUNTÓW
GMINY GRAJEWO
SKALA 1:5000



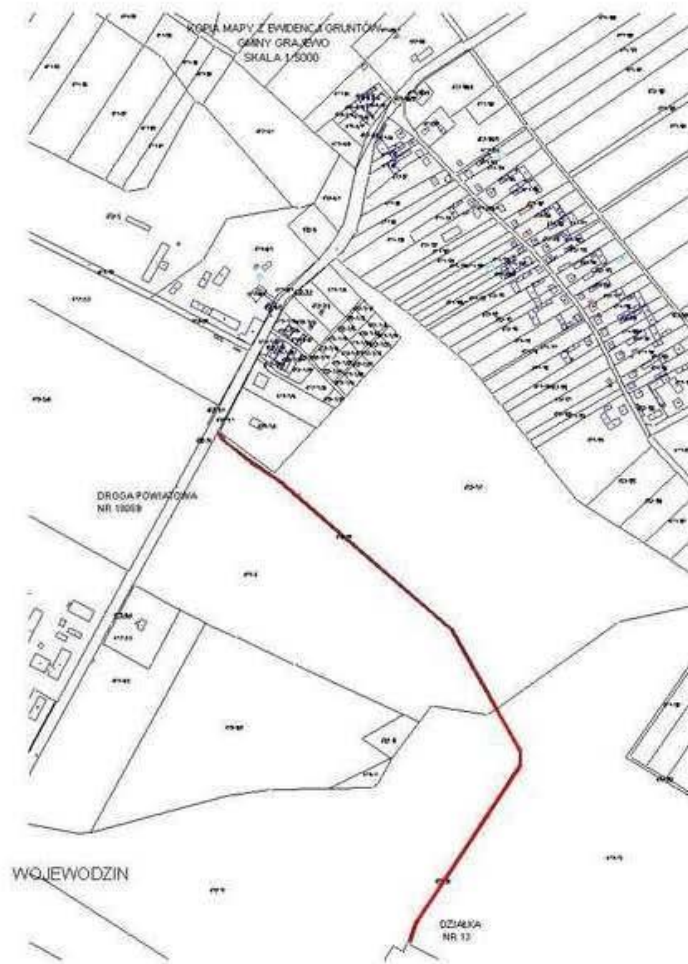
Rysunek nr 287



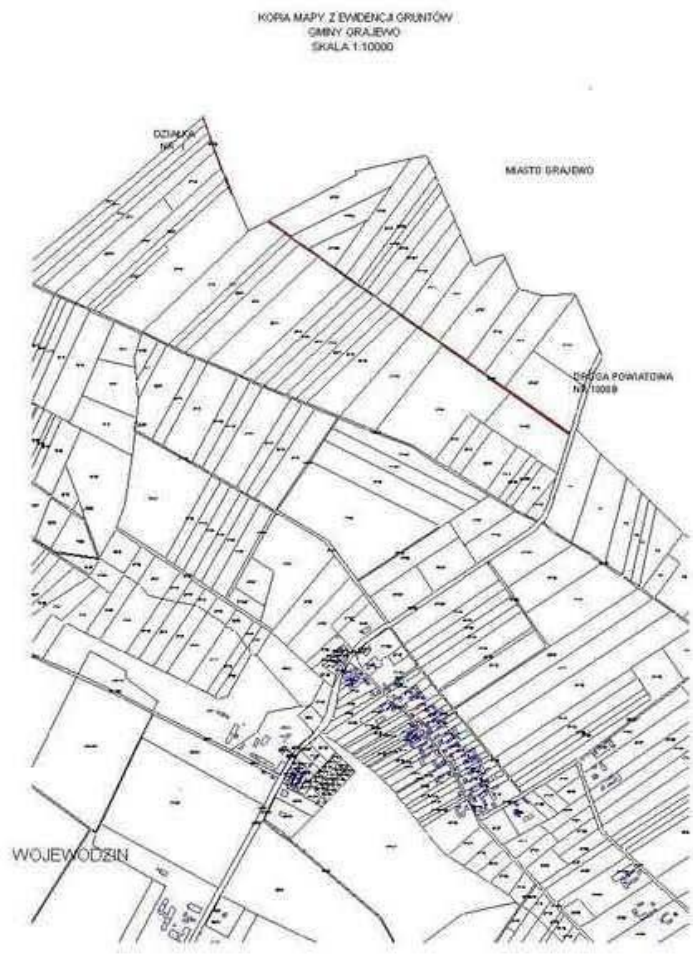
Rysunek nr 288



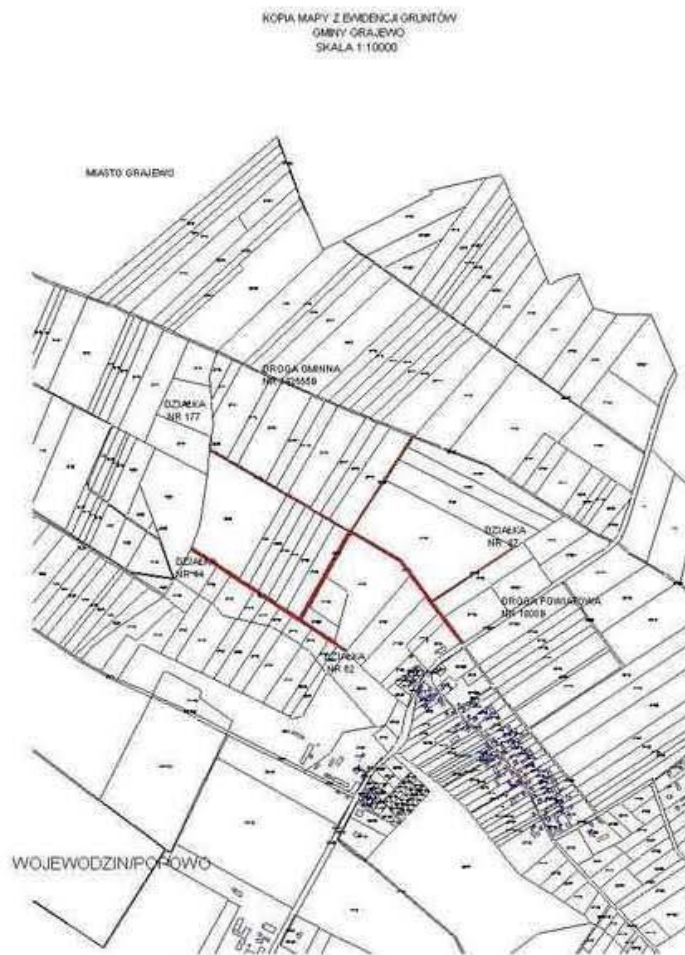
Rysunek nr 289



Rysunek nr 290



Rysunek nr 291



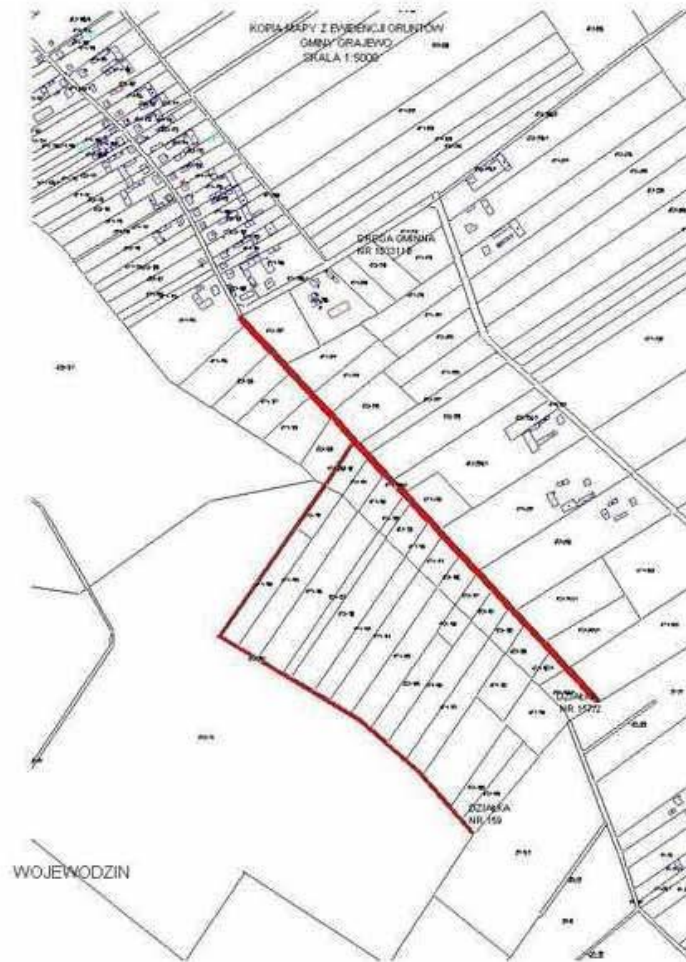
Rysunek nr 292



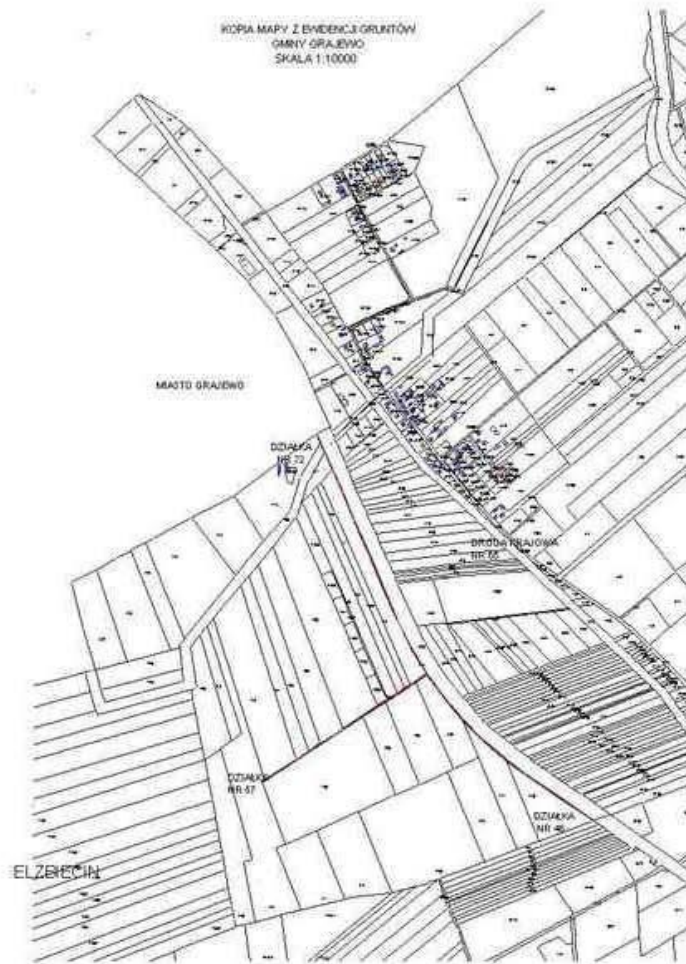
Rysunek nr 293



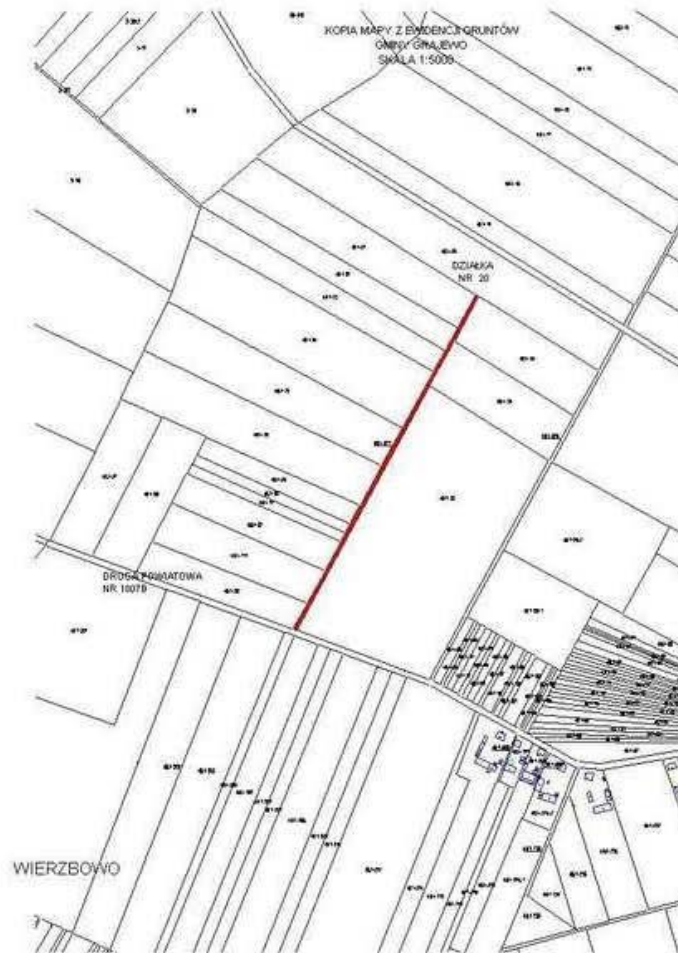
Rysunek nr 294



Rysunek nr 295



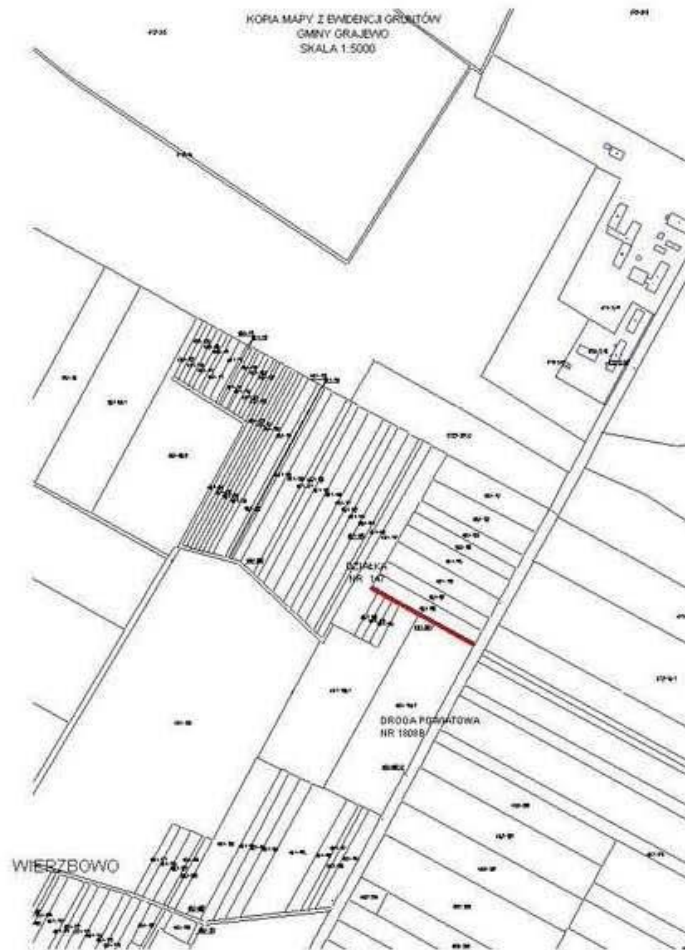
Rysunek nr 296



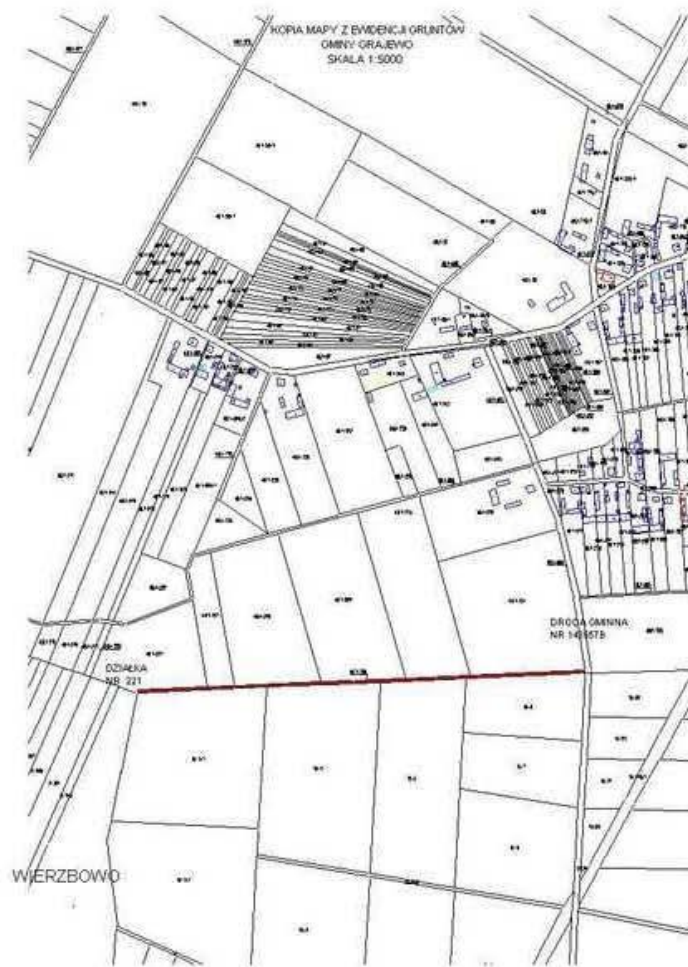
Rysunek nr 297



Rysunek nr 298



Rysunek nr 299



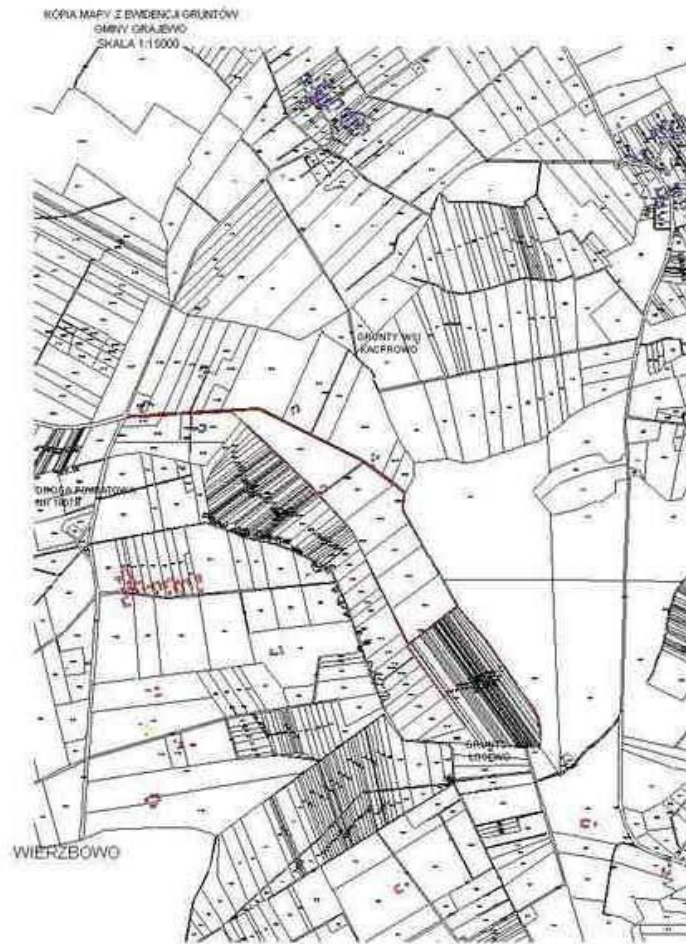
Rysunek nr 300



Rysunek nr 301



Rysunek nr 302



Rysunek nr 303



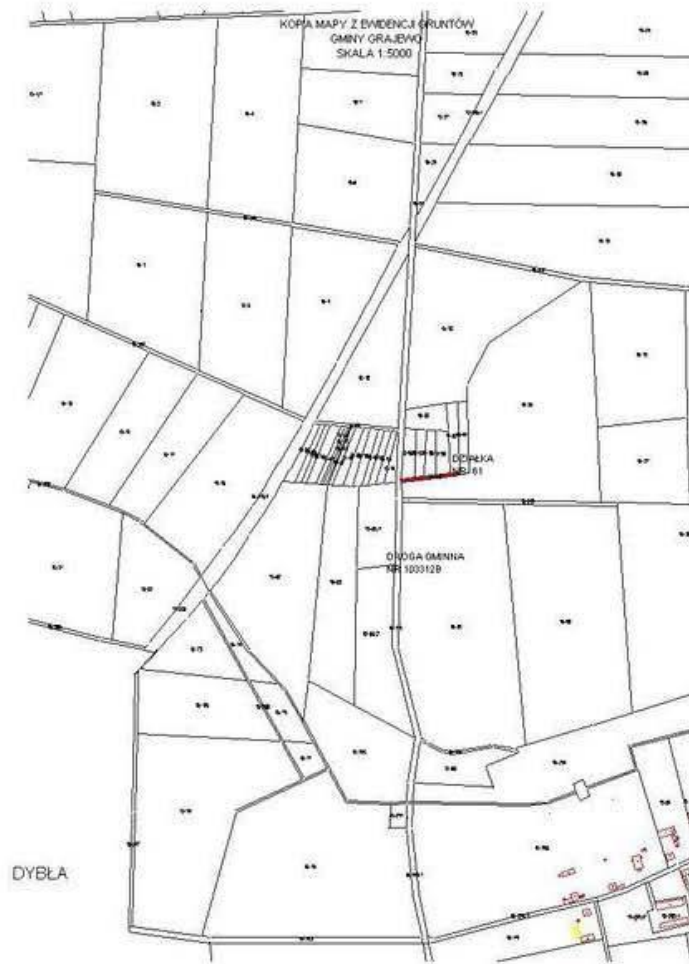
Rysunek nr 304



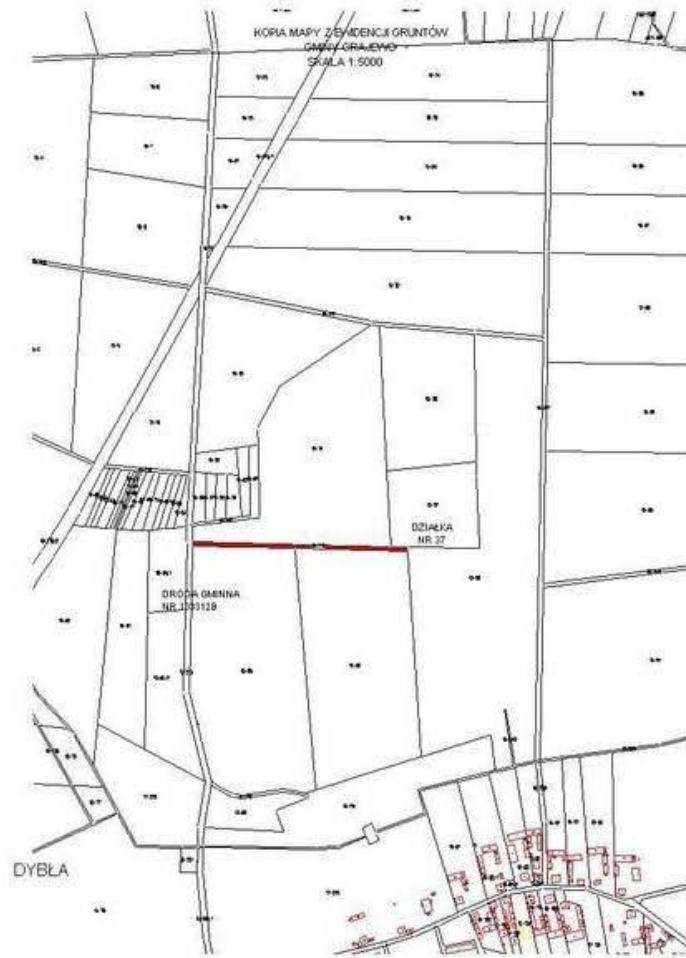
Rysunek nr 305



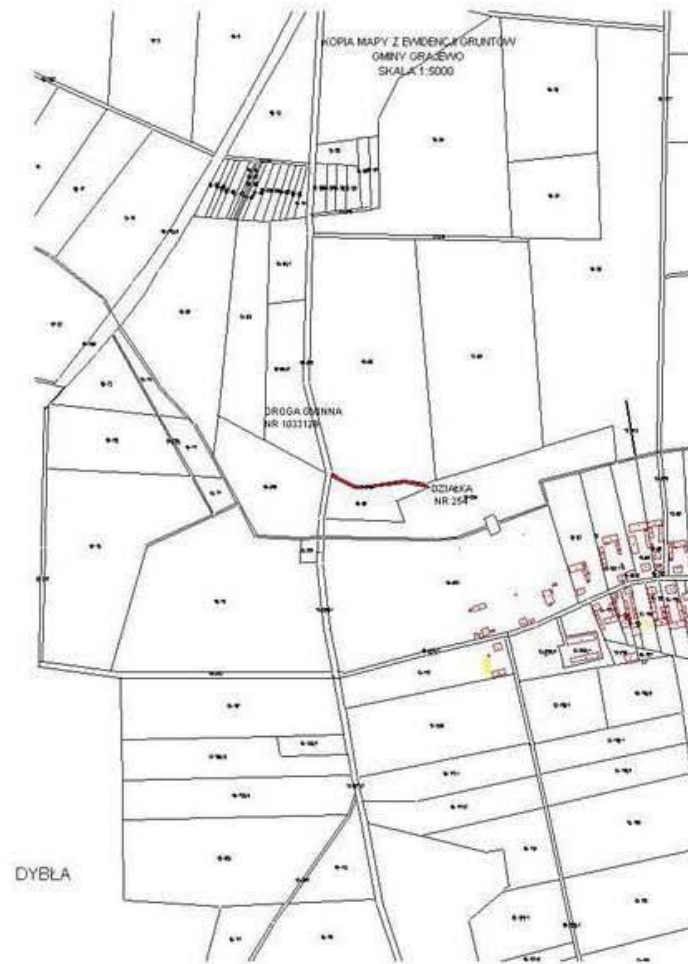
Rysunek nr 306



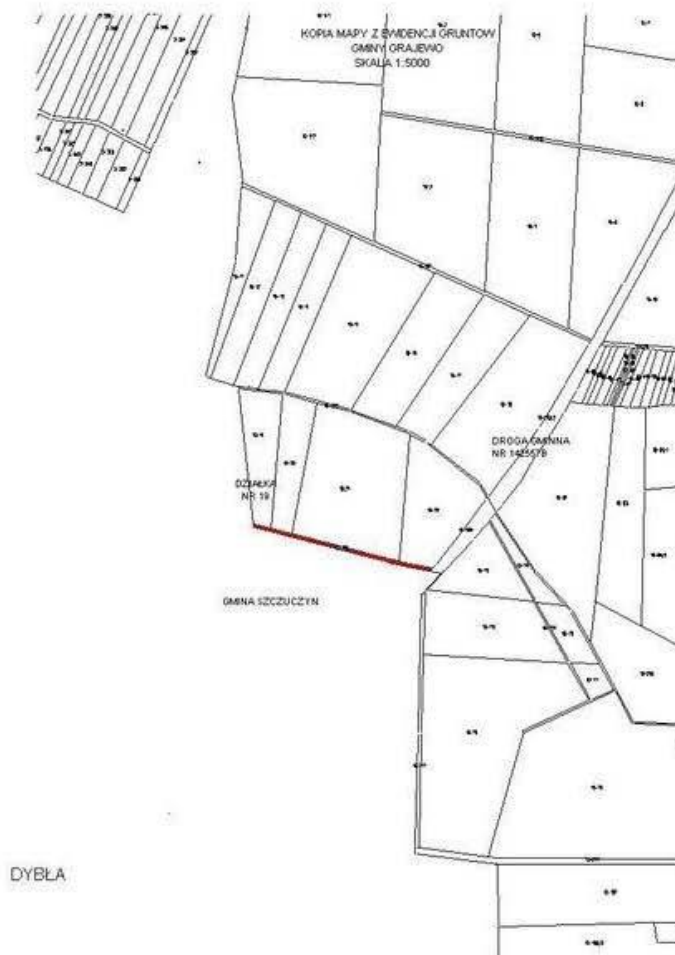
Rysunek nr 307



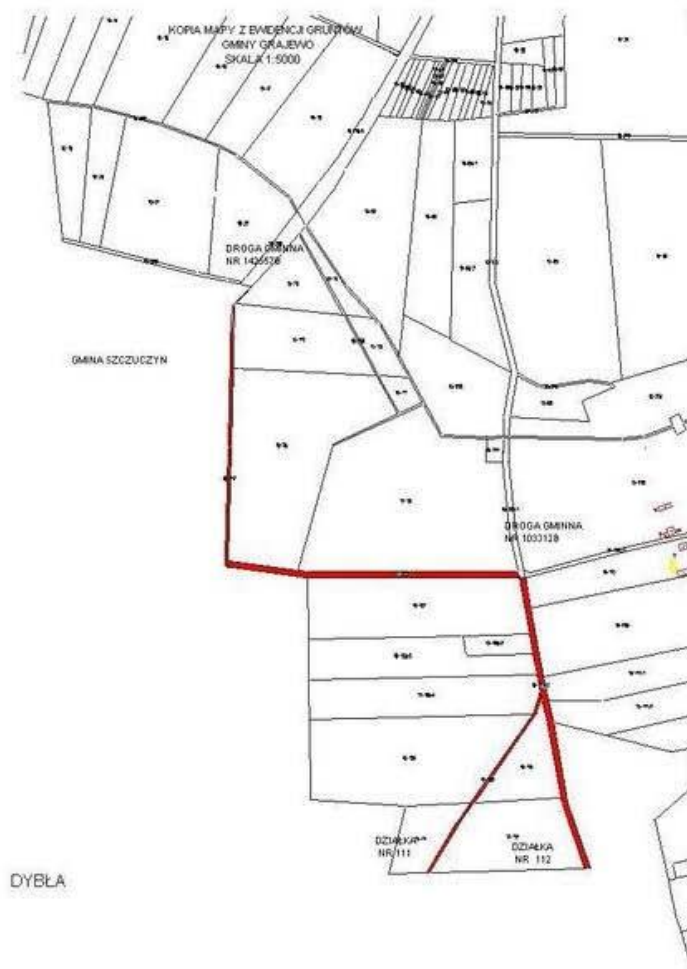
Rysunek nr 308



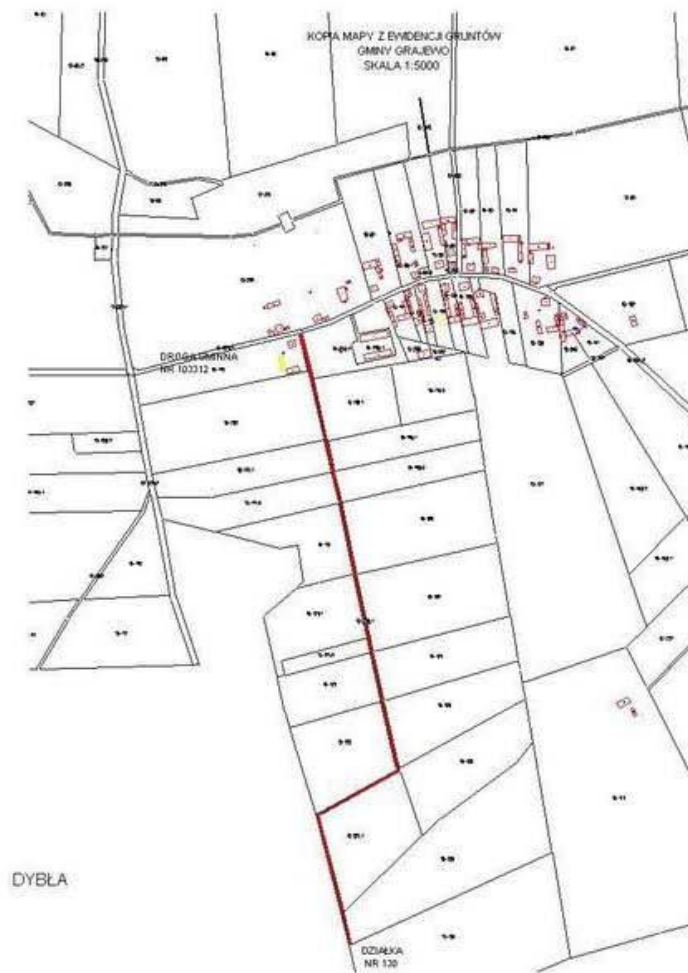
Rysunek nr 309



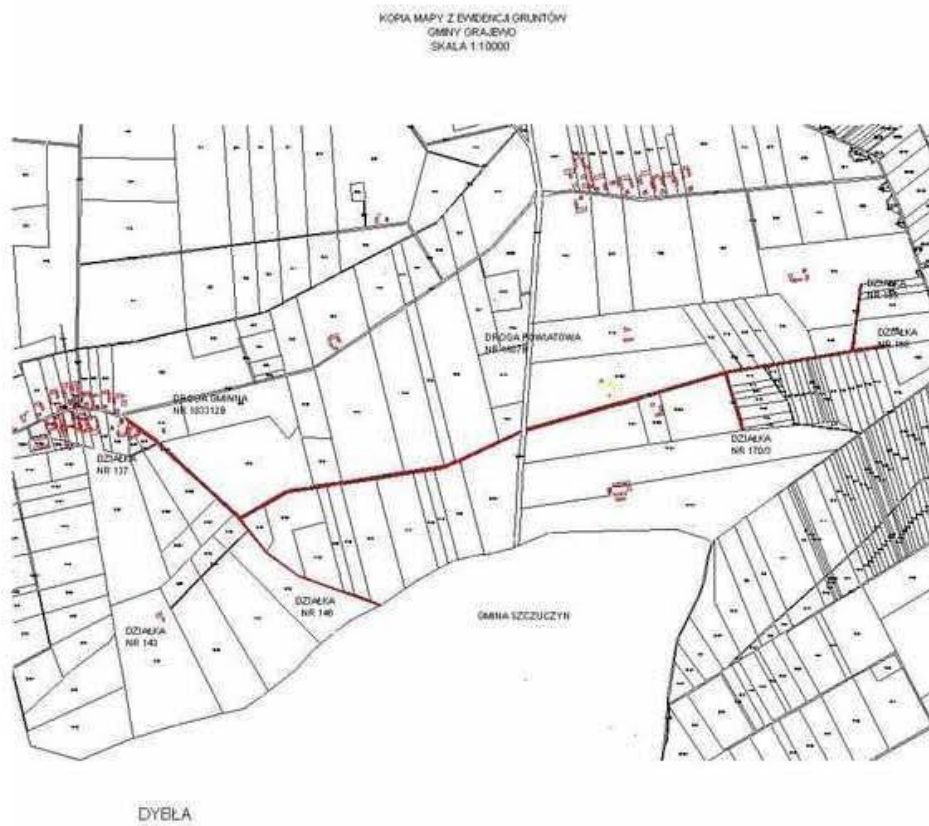
Rysunek nr 310



Rysunek nr 311



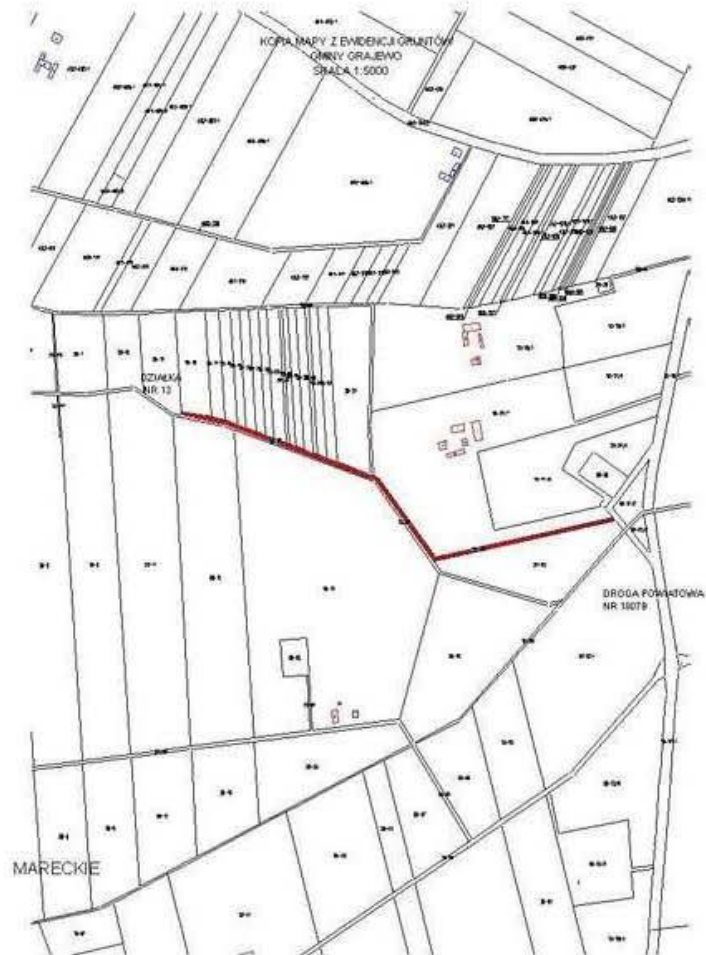
Rysunek nr 312



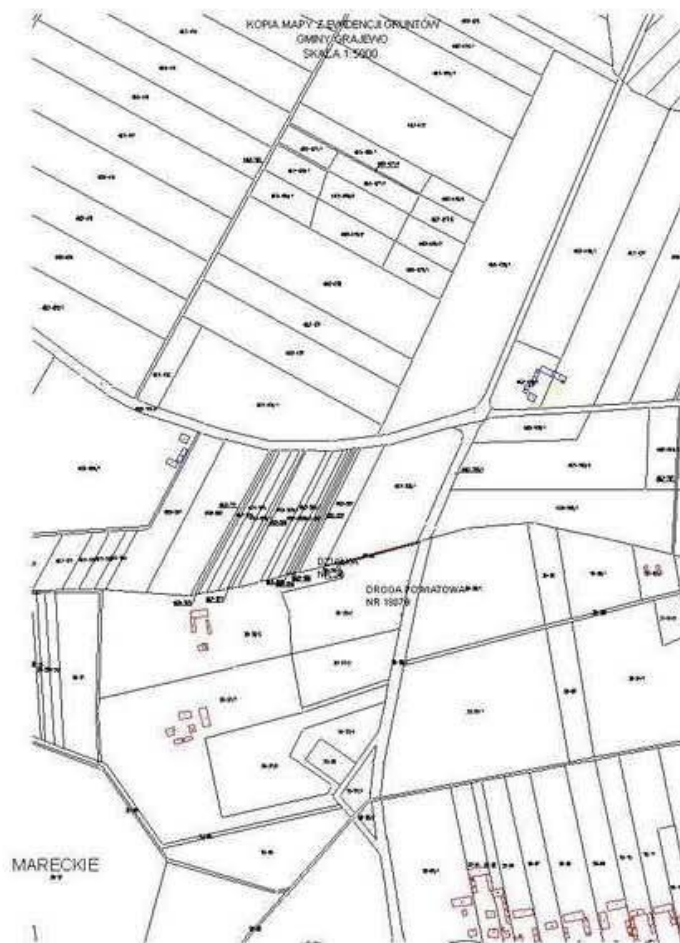
Rysunek nr 313



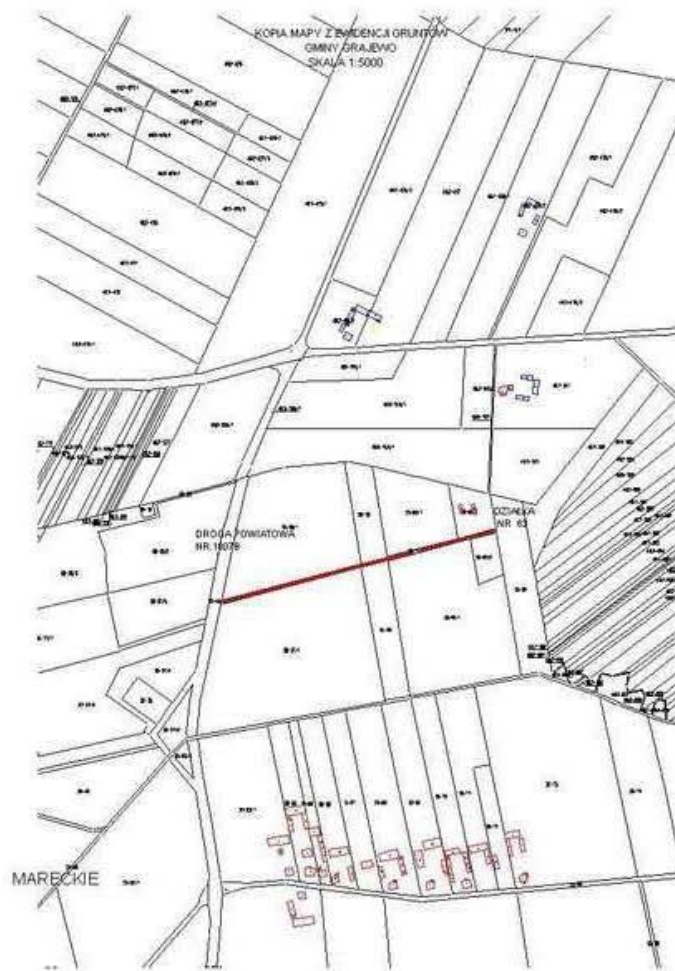
Rysunek nr 314



Rysunek nr 315



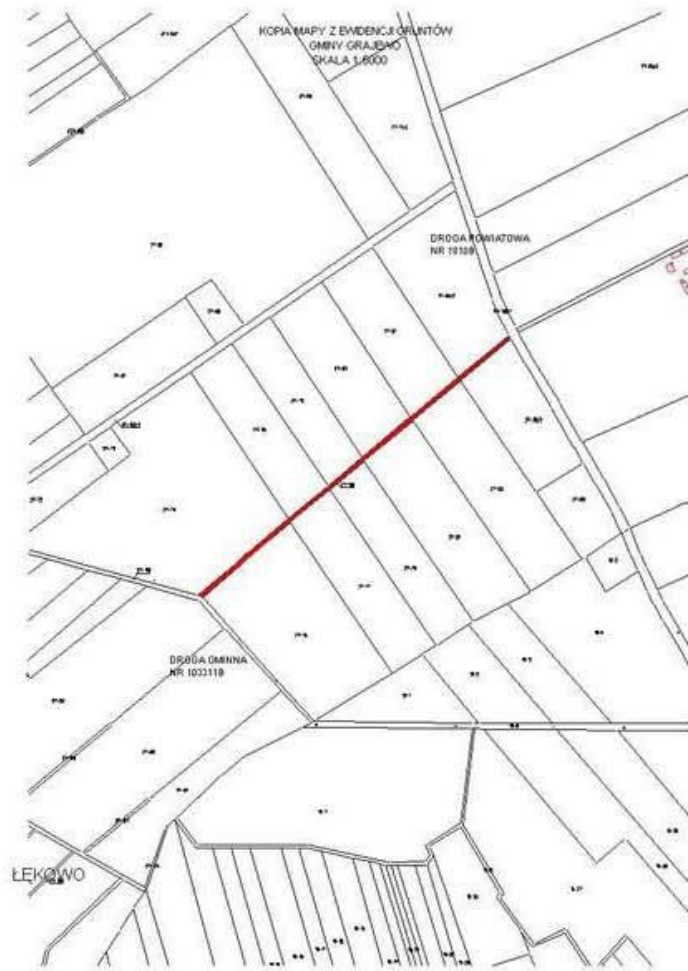
Rysunek nr 316



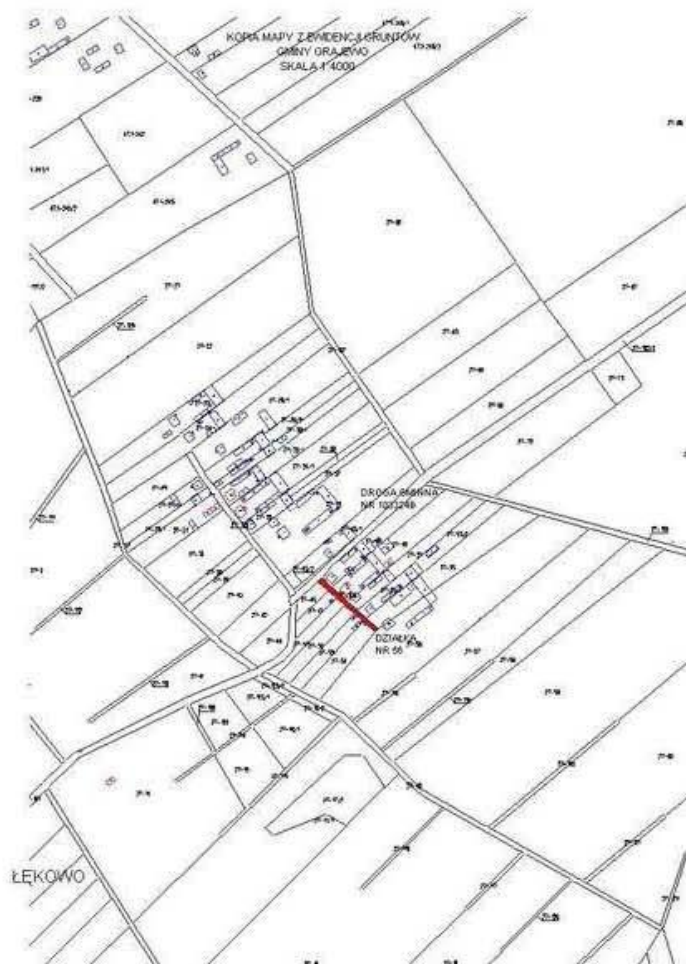
Rysunek nr 317



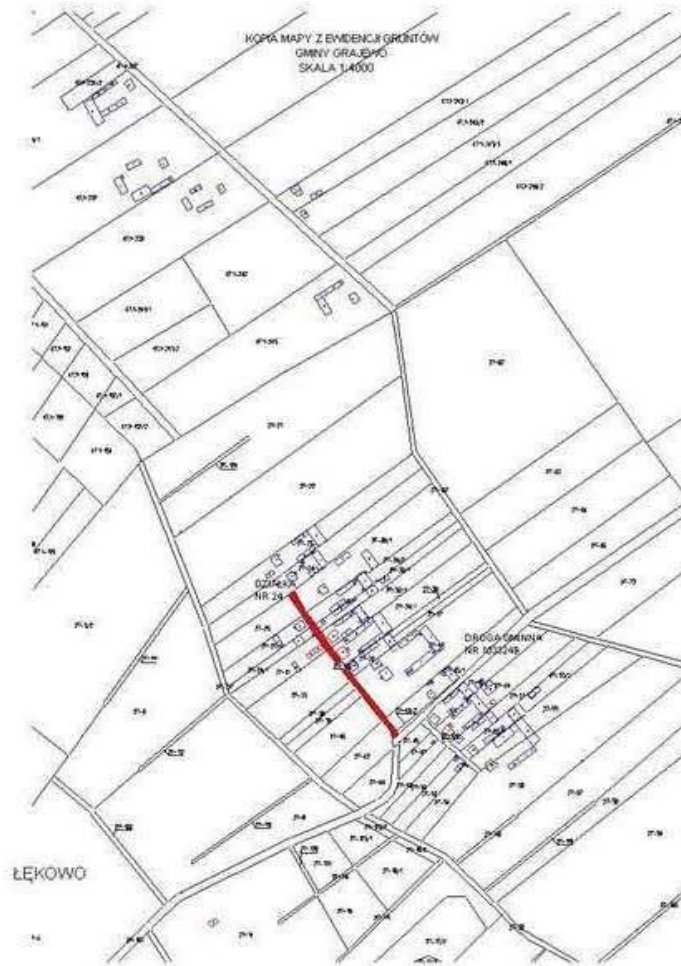
Rysunek nr 318



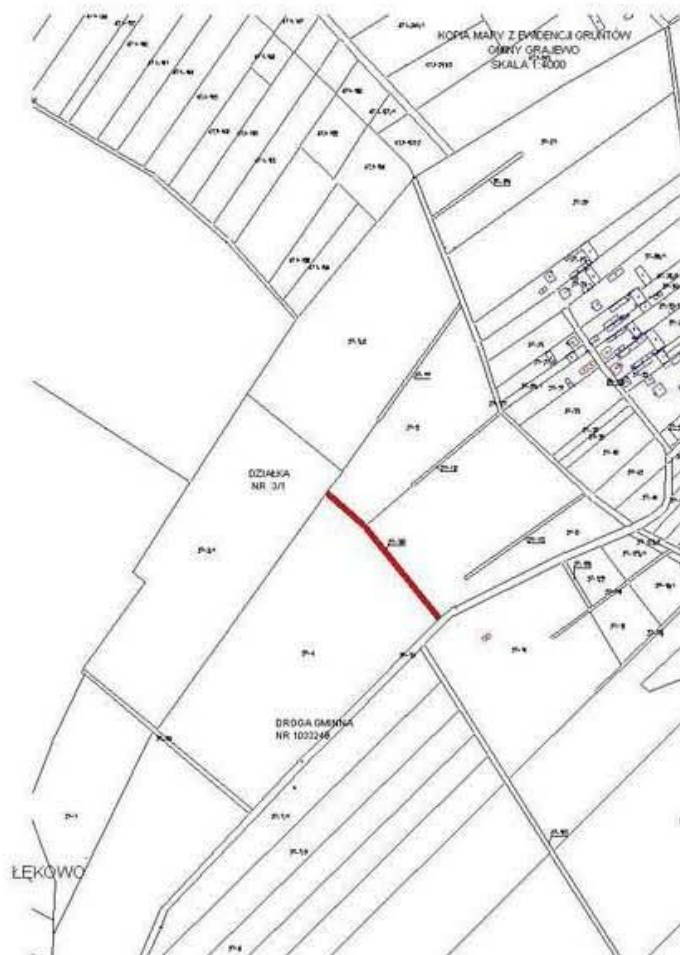
Rysunek nr 319



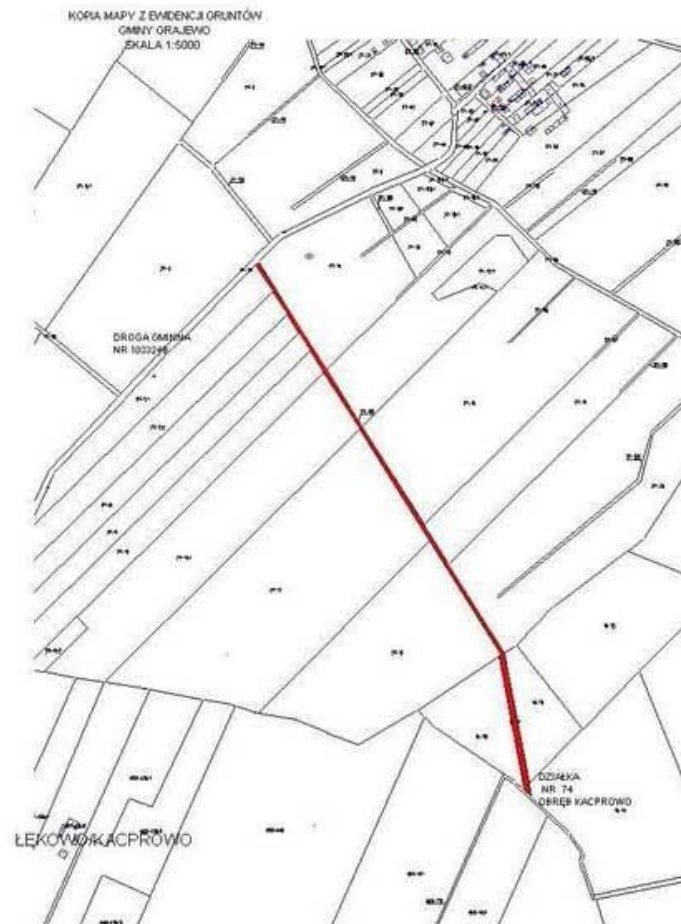
Rysunek nr 320



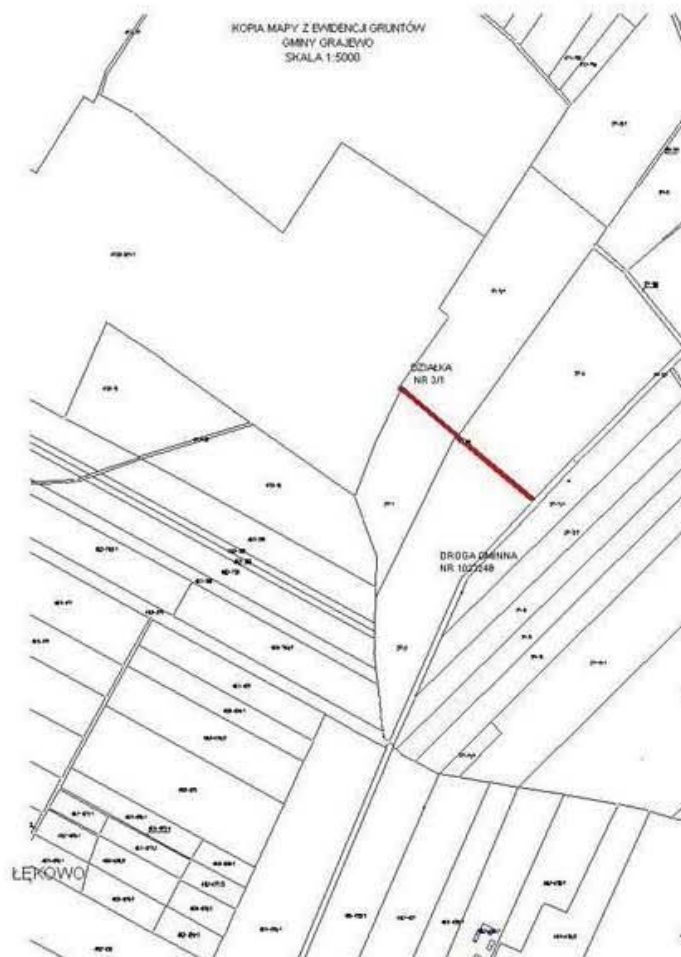
Rysunek nr 321



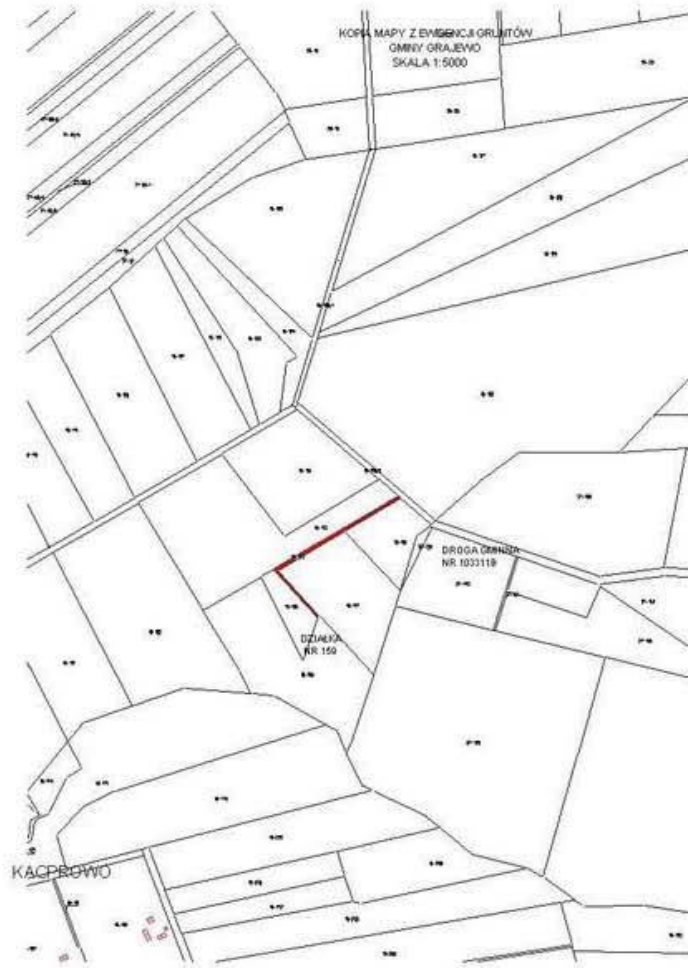
Rysunek nr 322



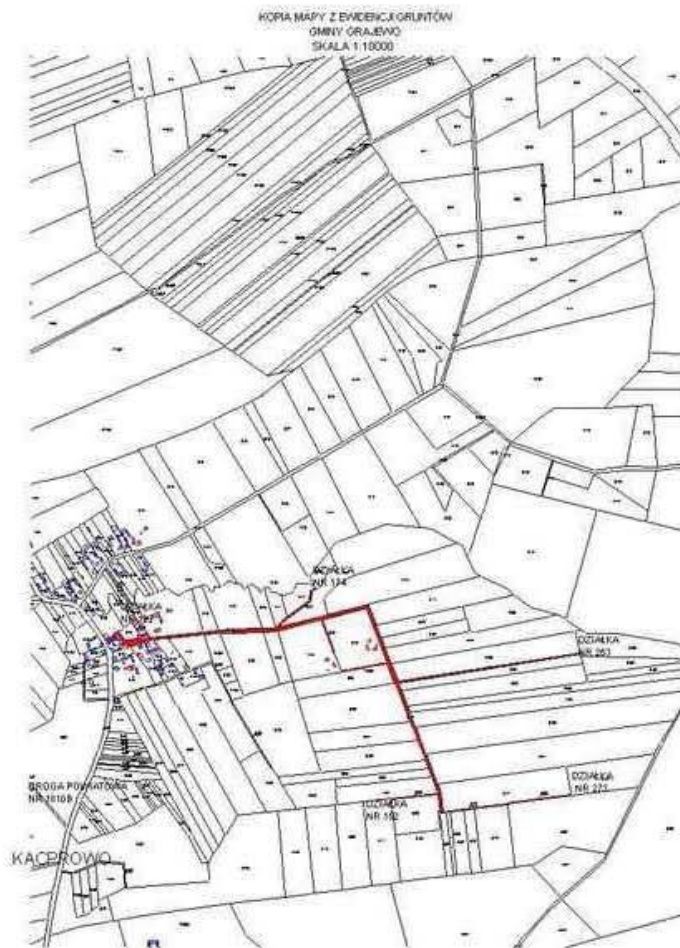
Rysunek nr 323



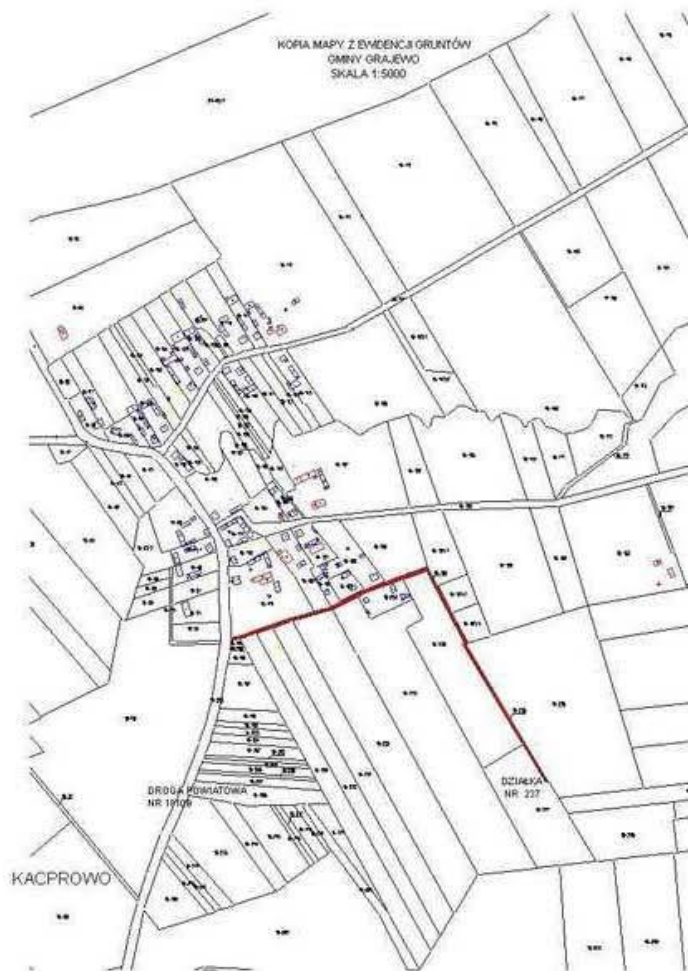
Rysunek nr 324



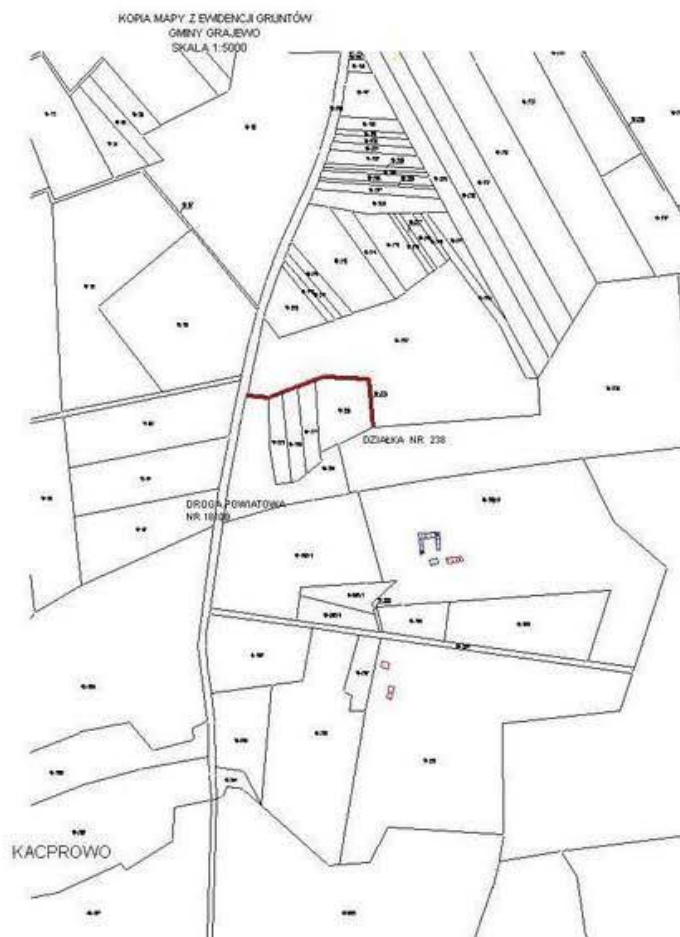
Rysunek nr 325



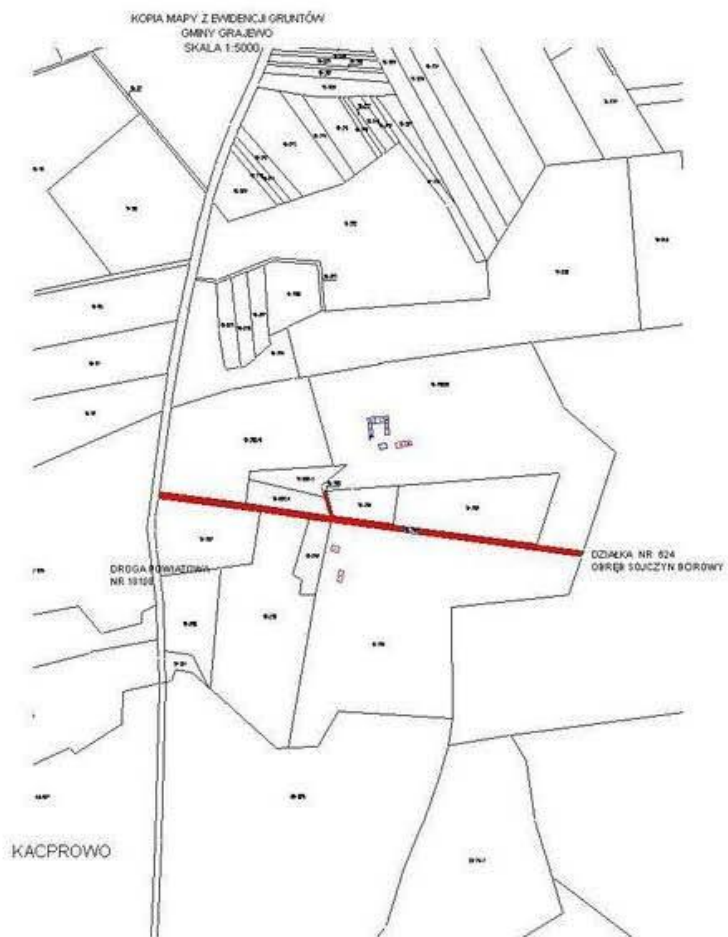
Rysunek nr 326



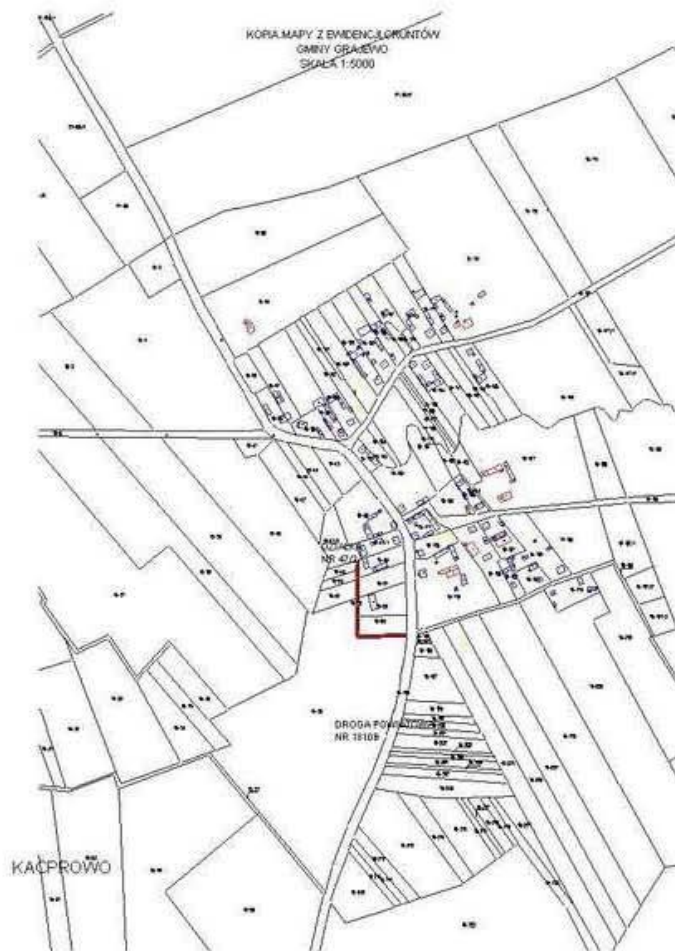
Rysunek nr 327



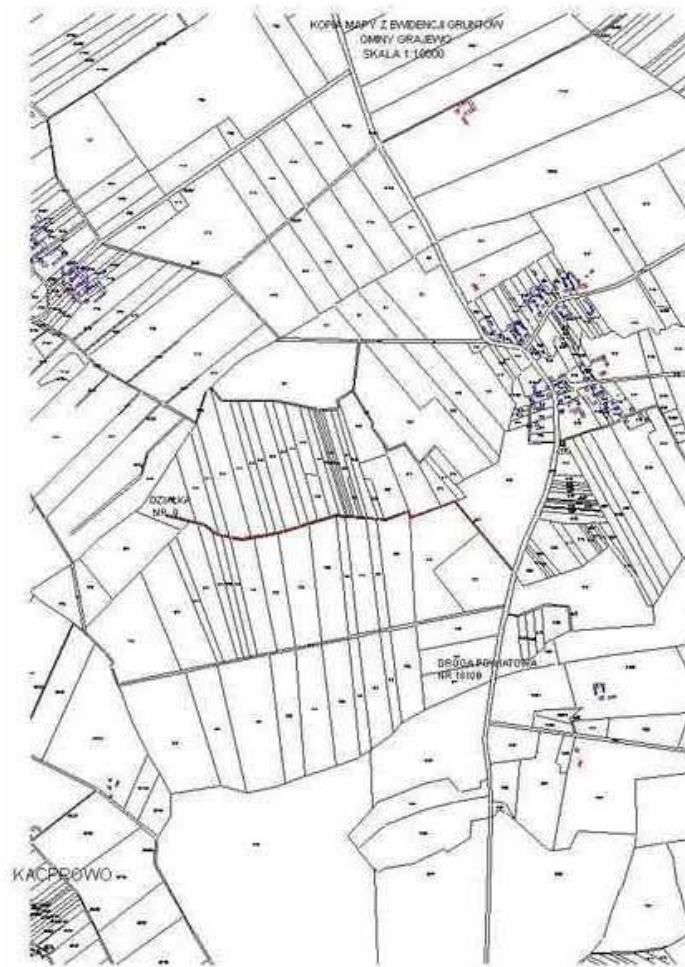
Rysunek nr 328



Rysunek nr 329



Rysunek nr 330



Rysunek nr 331



Rysunek nr 332



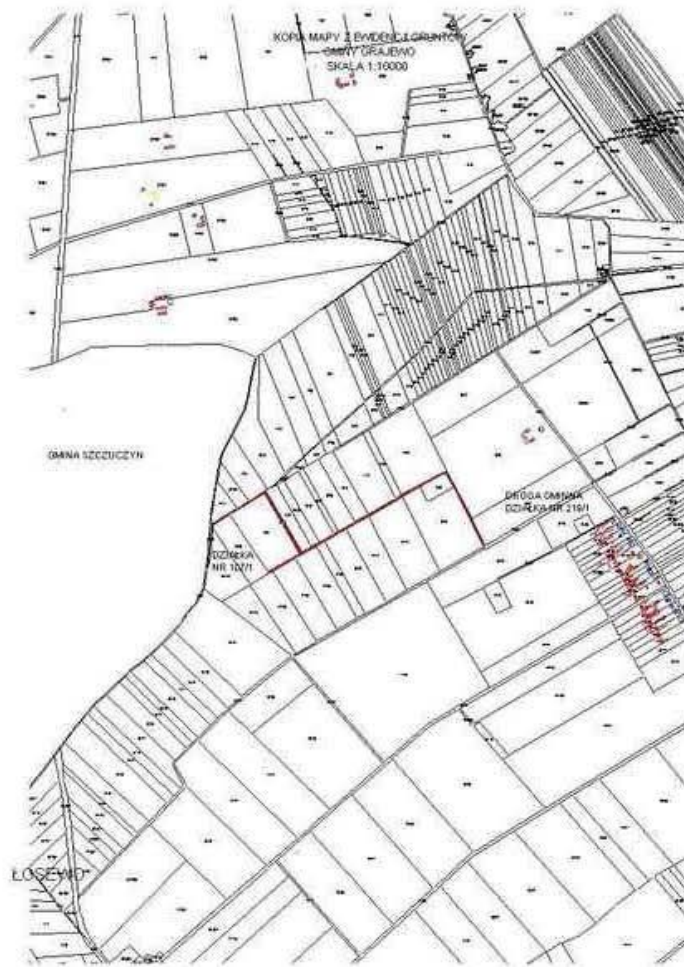
Rysunek nr 333



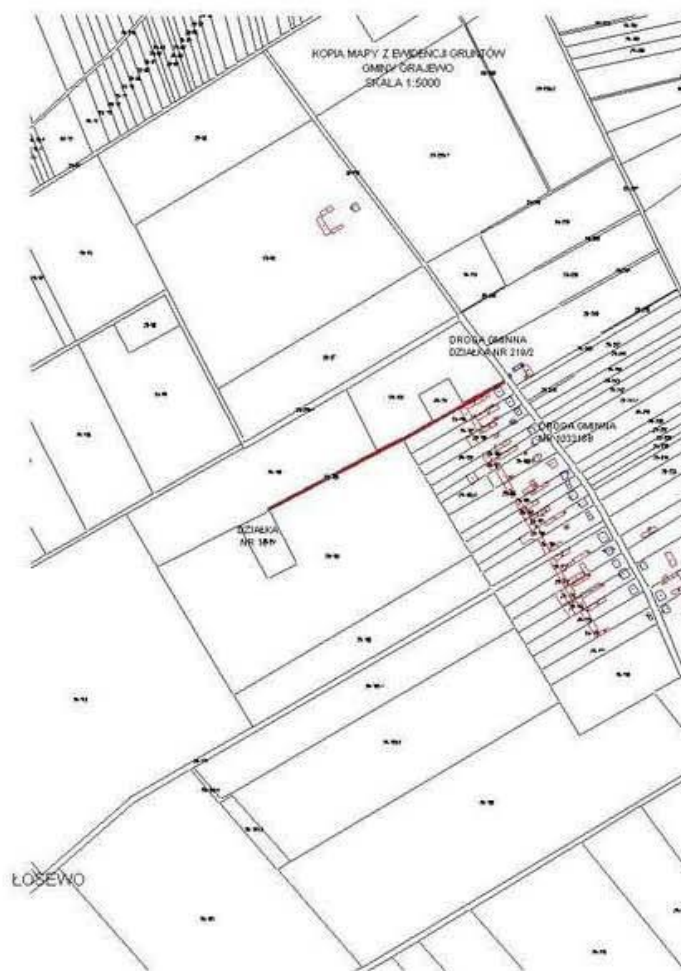
Rysunek nr 334



Rysunek nr 335



Rysunek nr 336



Rysunek nr 337



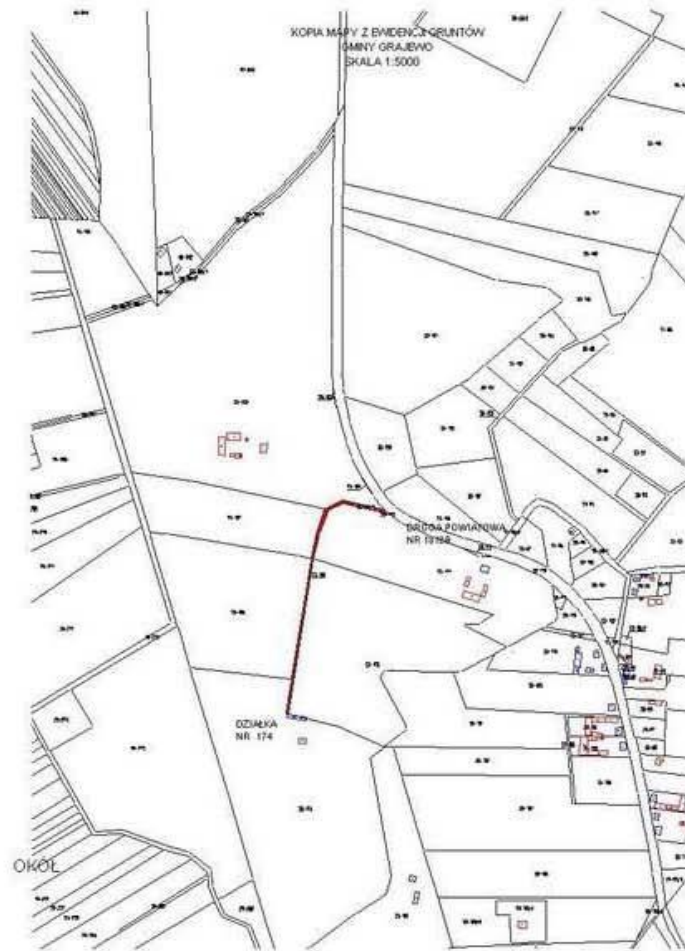
Rysunek nr 338



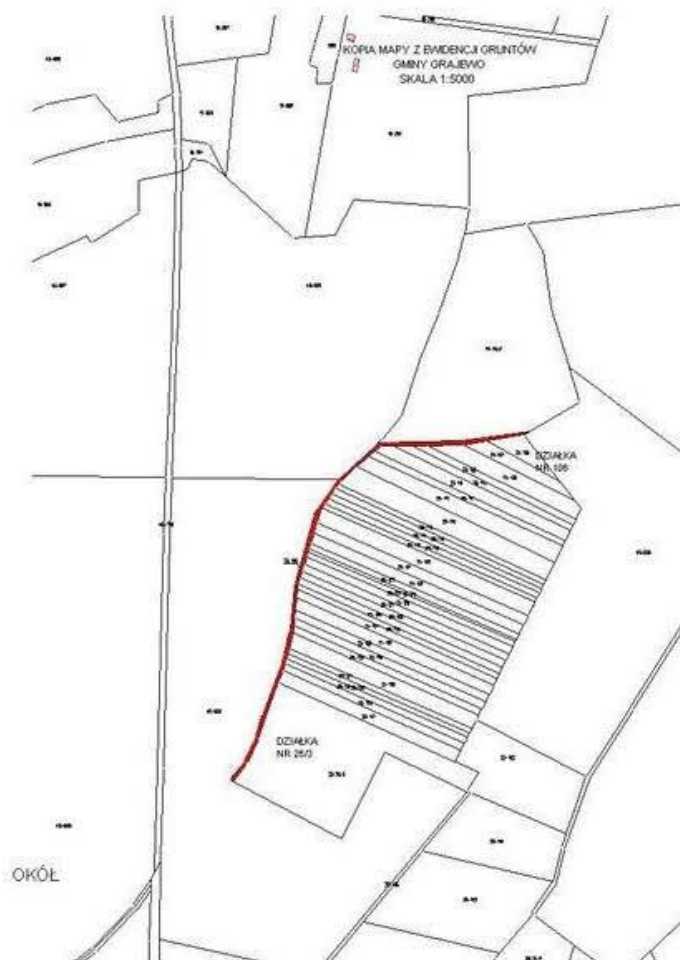
Rysunek nr 339



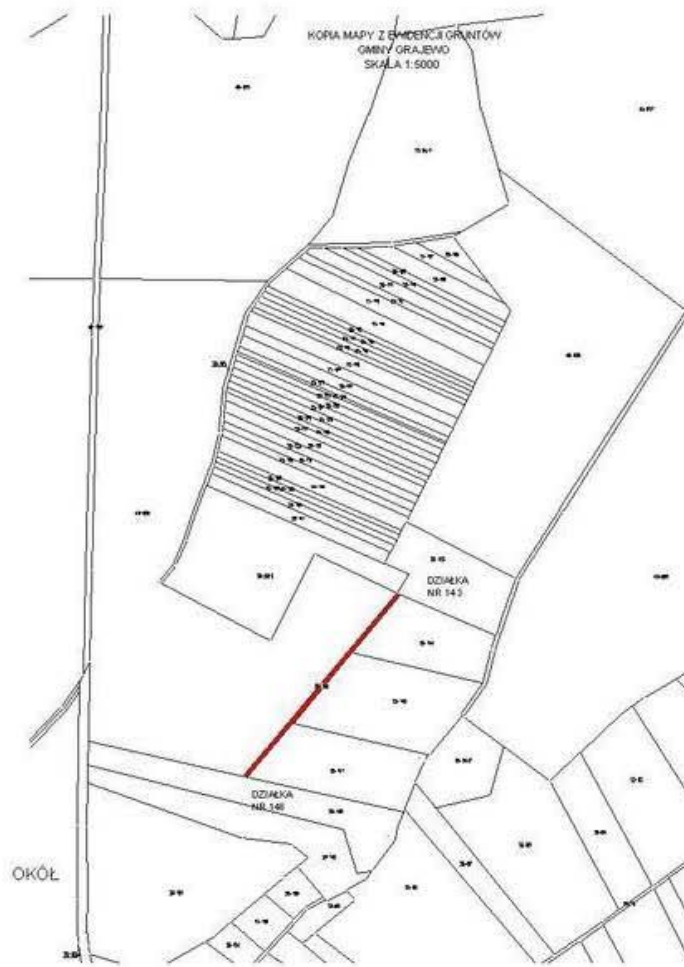
Rysunek nr 340



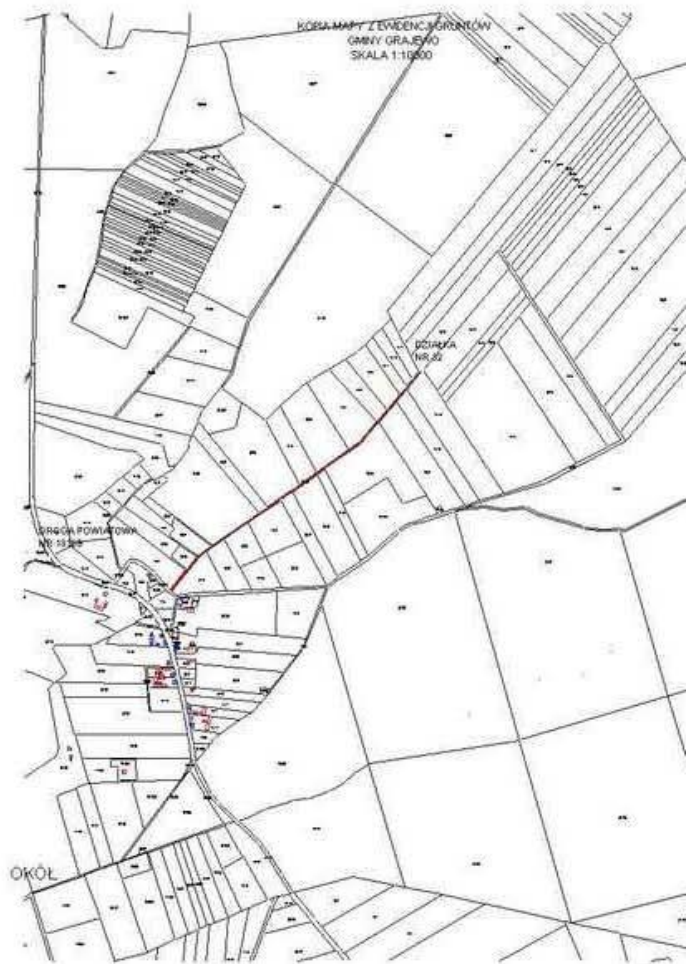
Rysunek nr 341



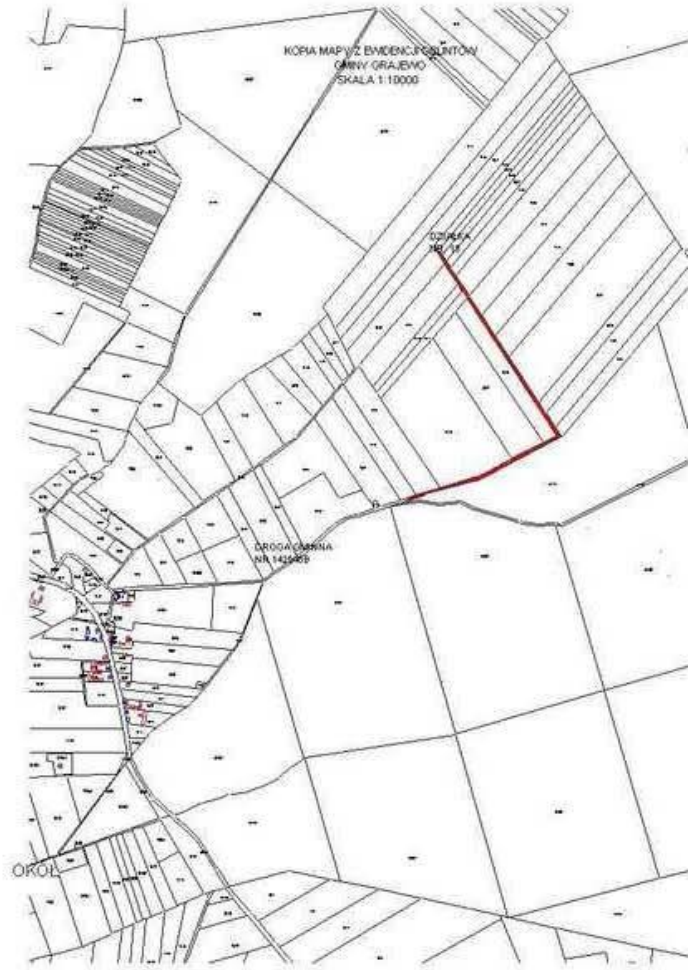
Rysunek nr 342



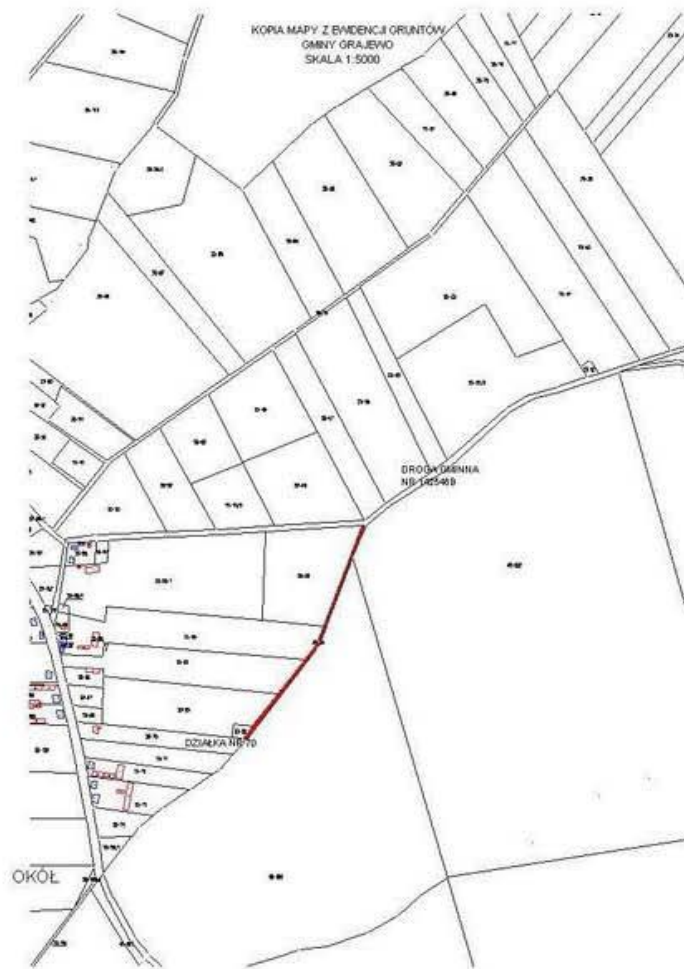
Rysunek nr 343



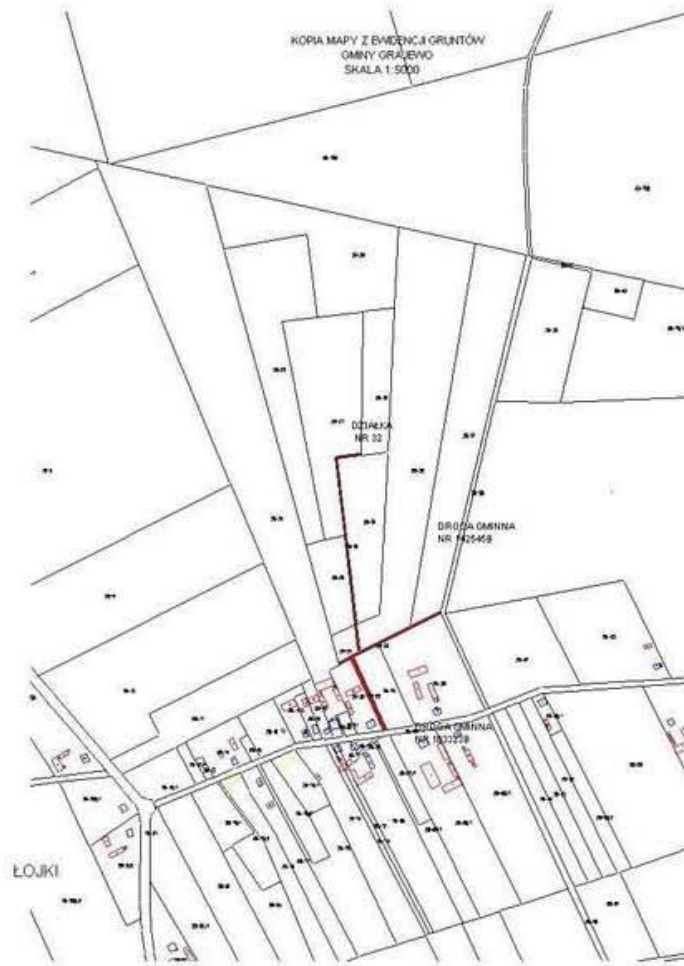
Rysunek nr 344



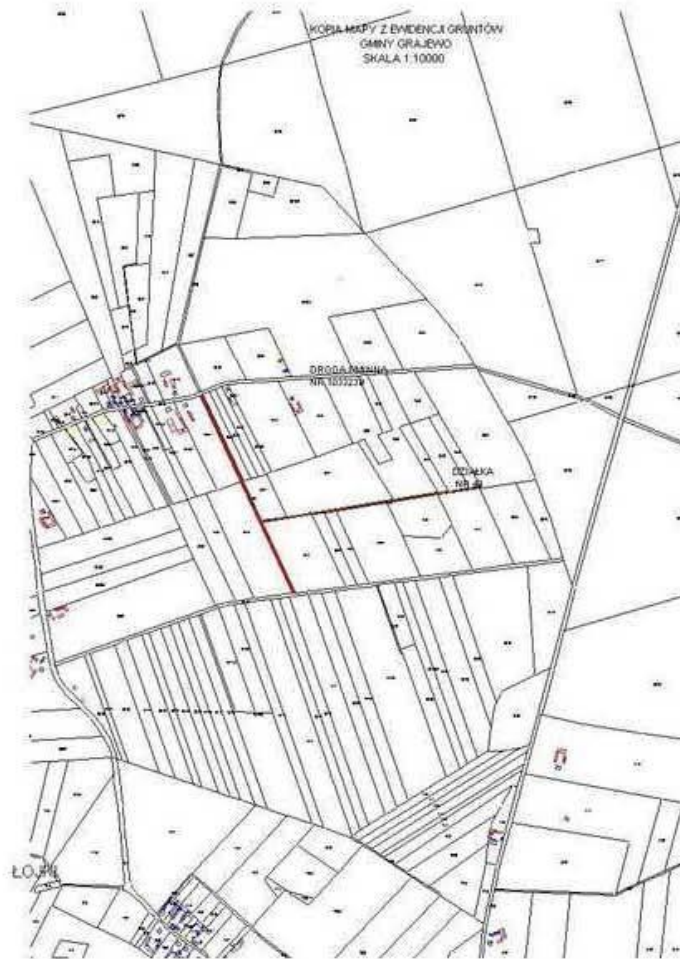
Rysunek nr 345



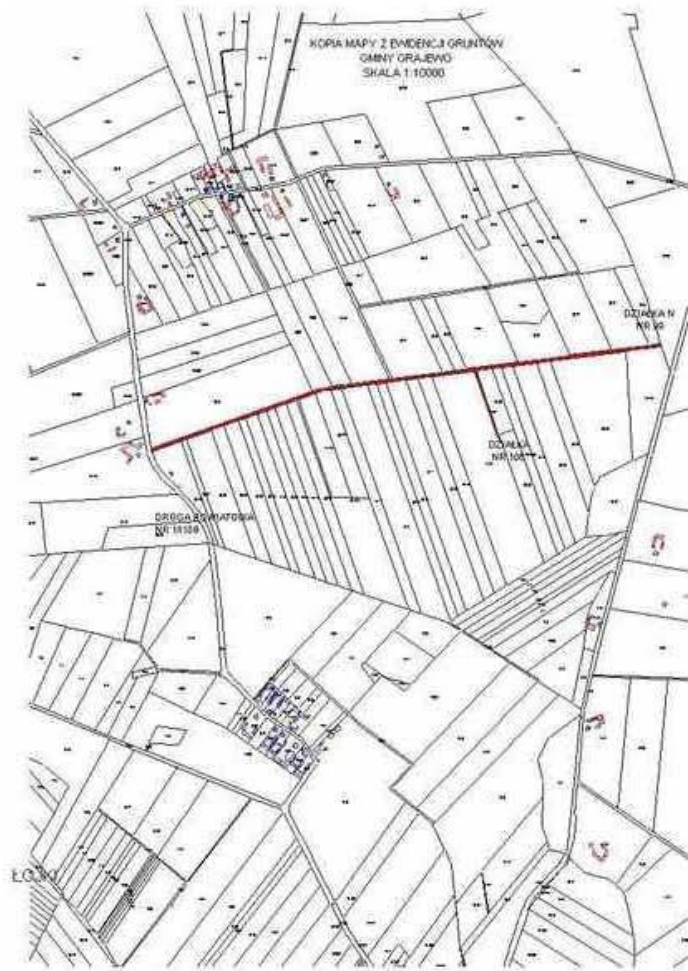
Rysunek nr 346



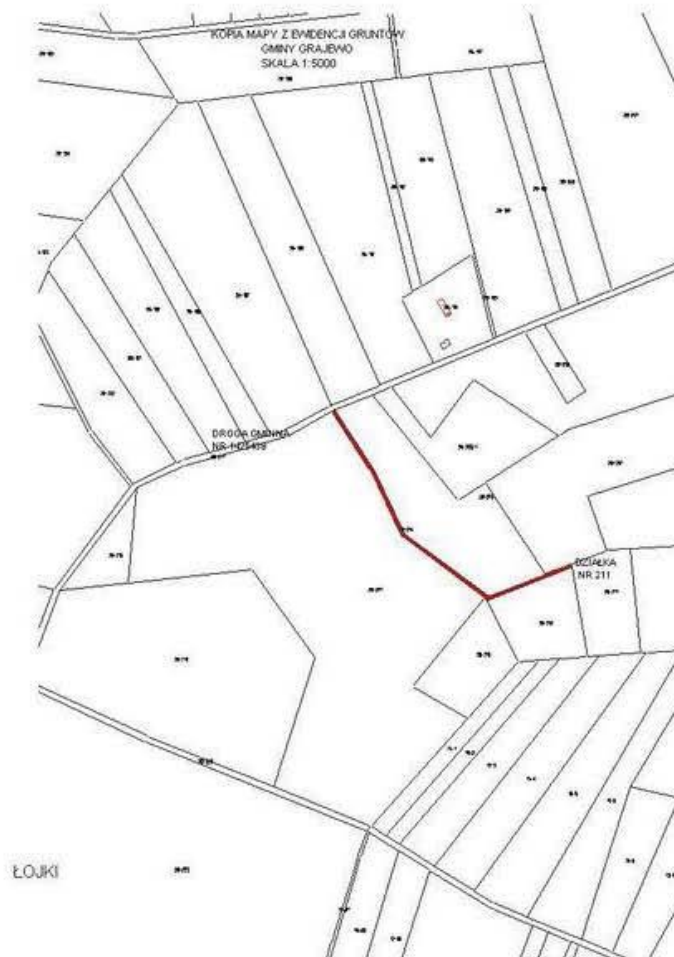
Rysunek nr 347



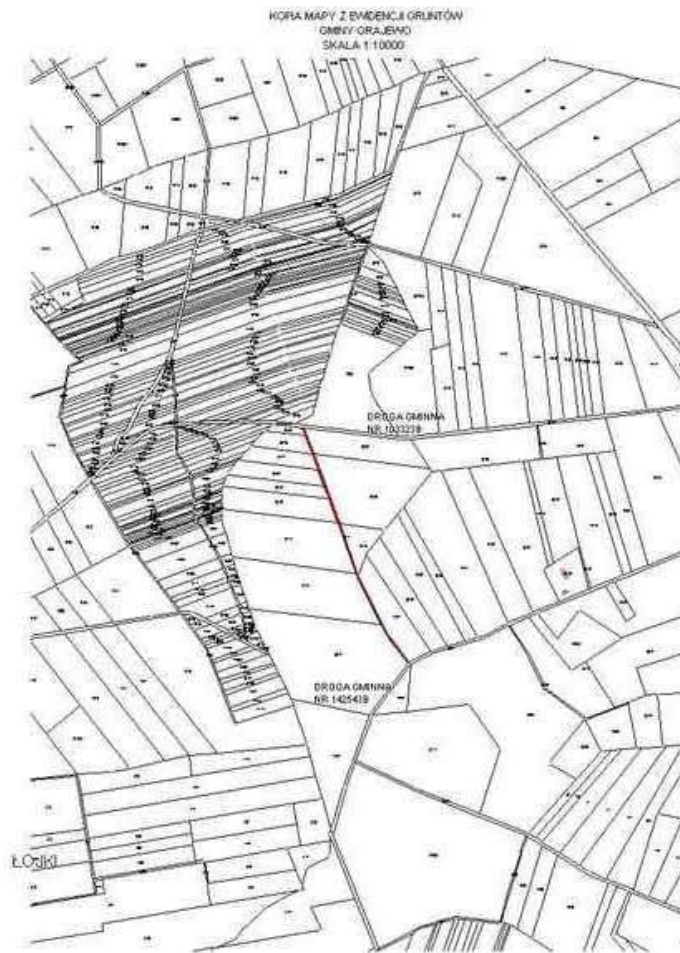
Rysunek nr 348



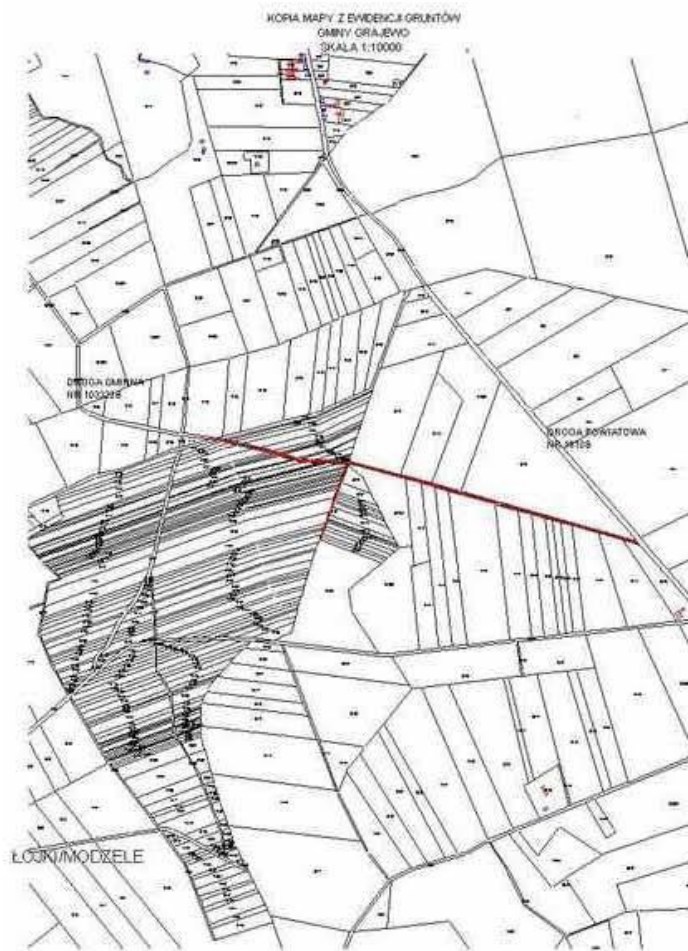
Rysunek nr 349



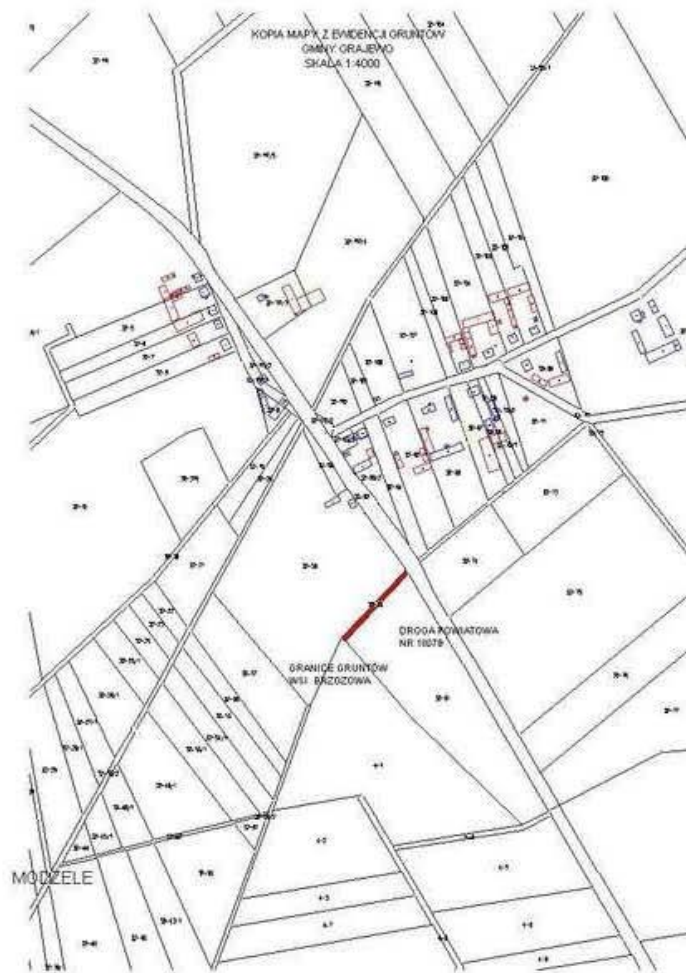
Rysunek nr 350



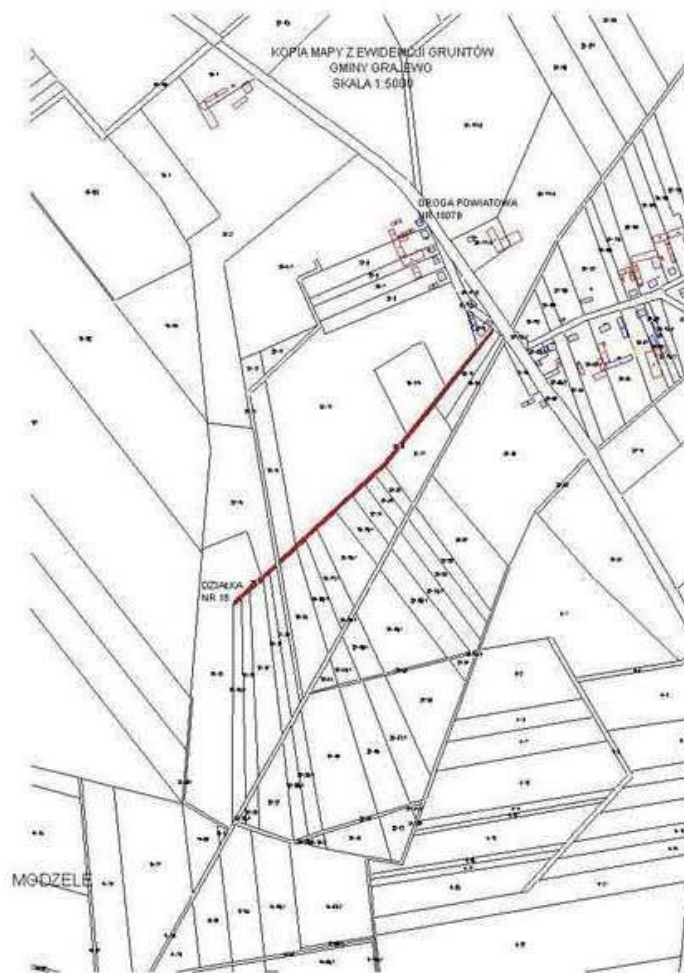
Rysunek nr 351



Rysunek nr 352



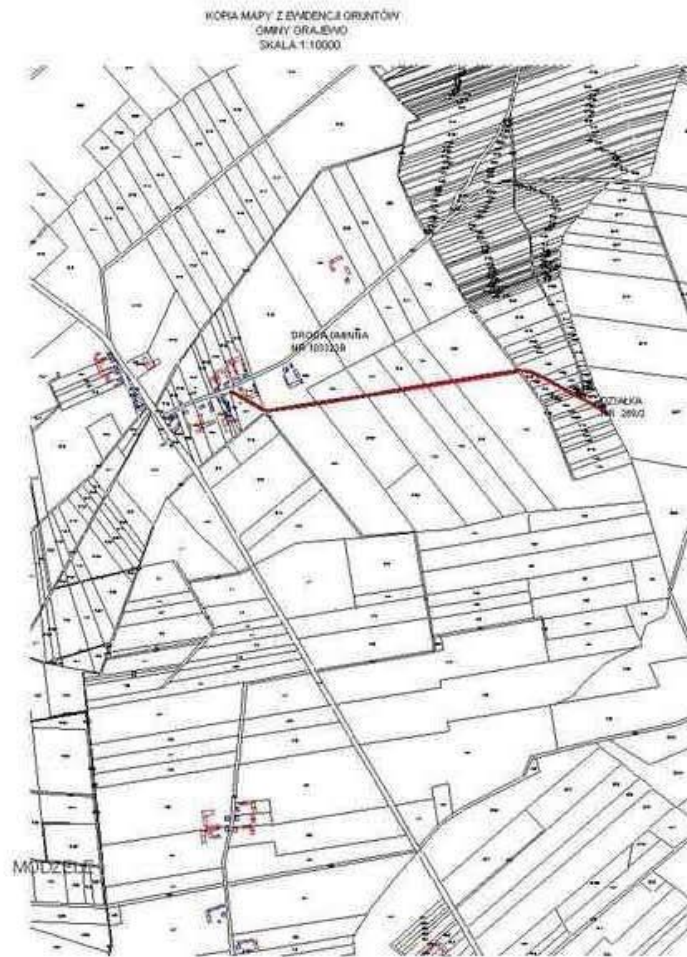
Rysunek nr 353



Rysunek nr 354



Rysunek nr 355



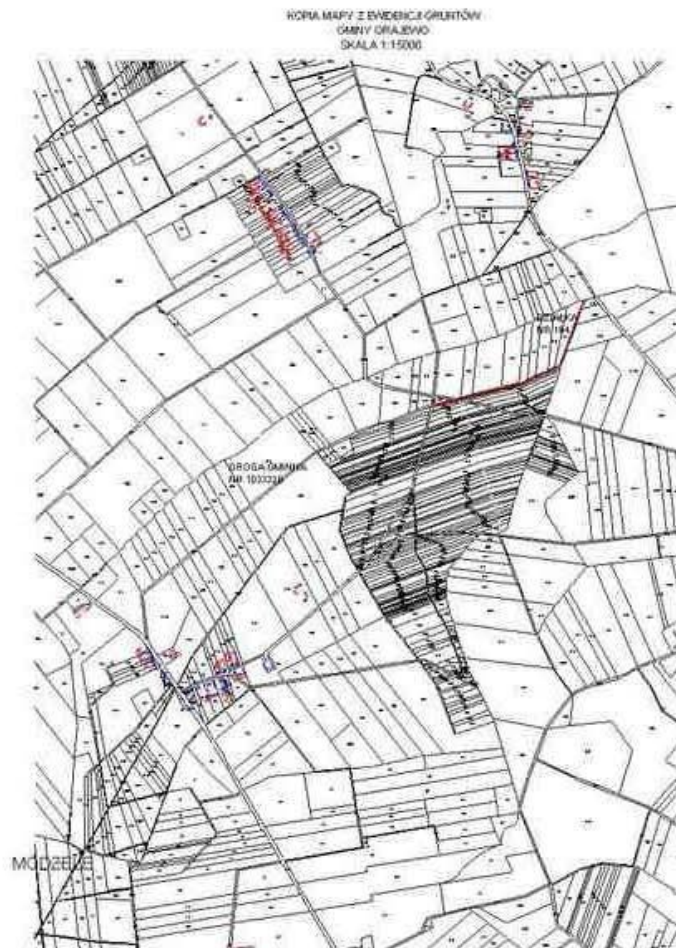
Rysunek nr 356



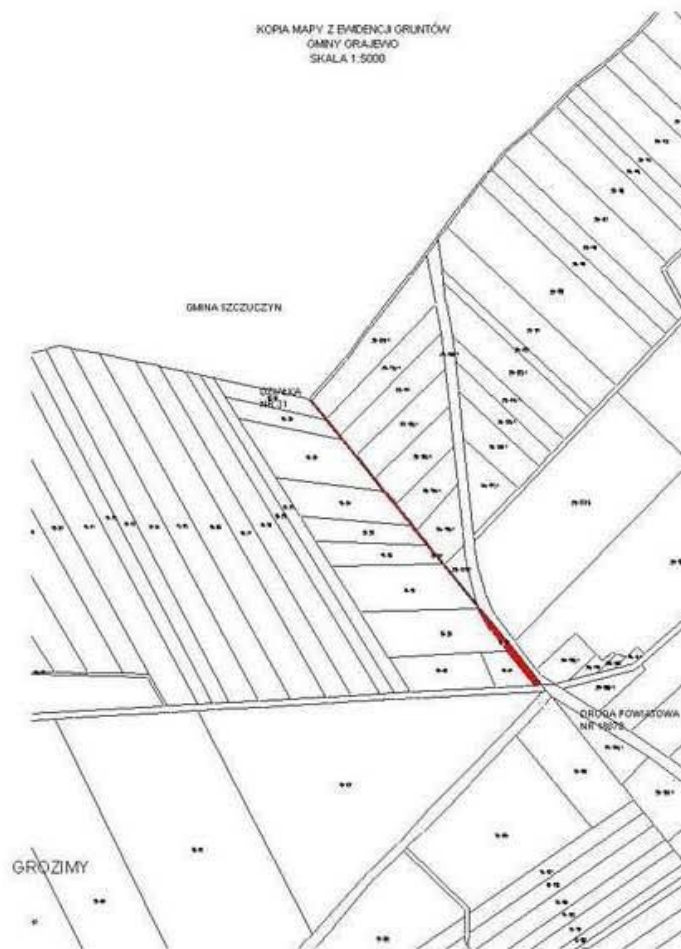
Rysunek nr 357



Rysunek nr 358



Rysunek nr 359



Rysunek nr 360



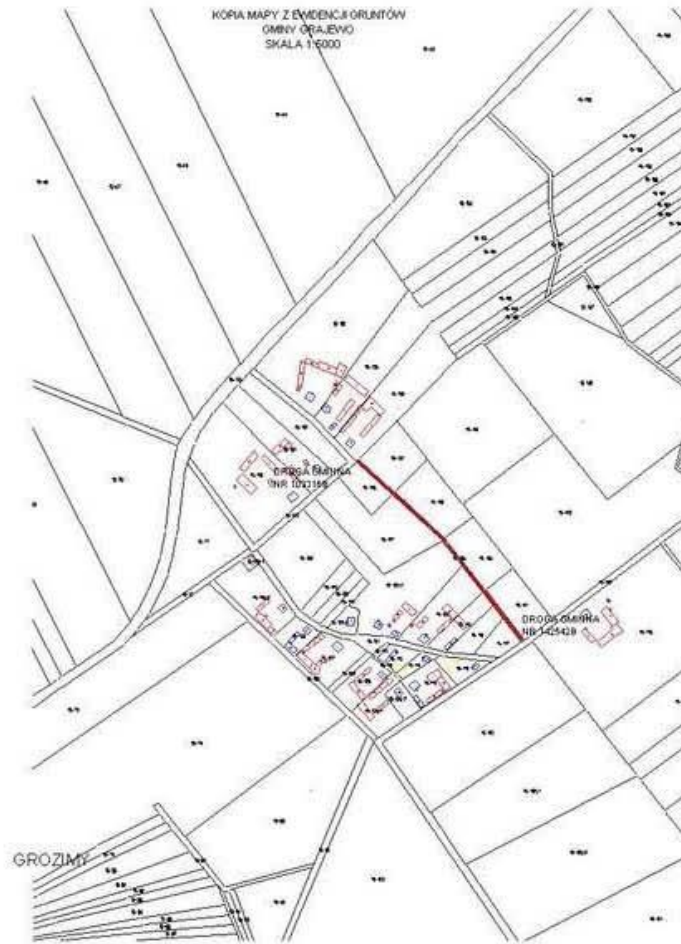
Rysunek nr 361



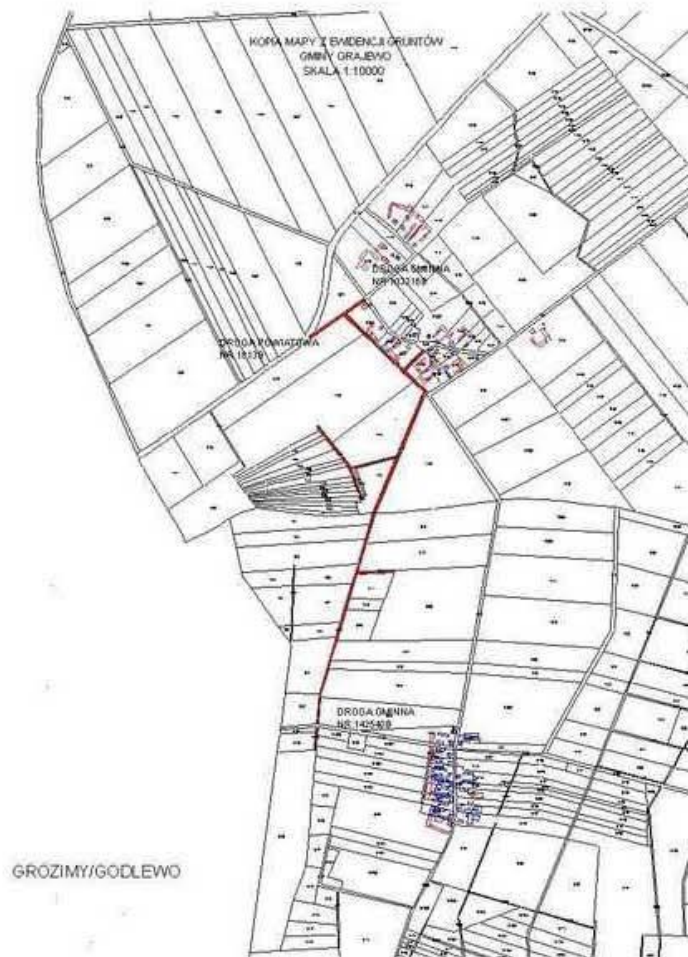
Rysunek nr 362



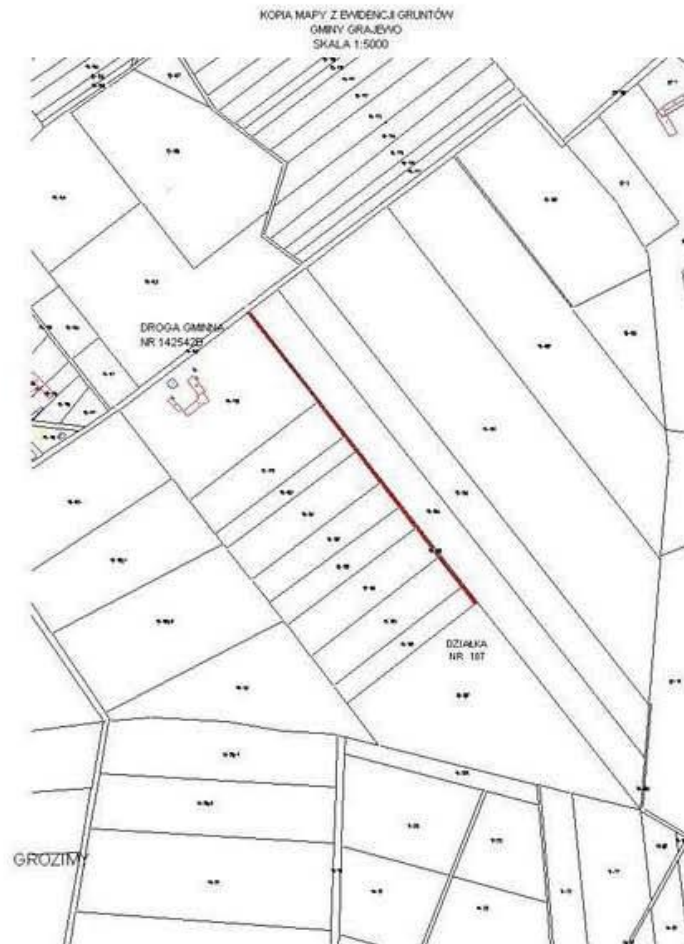
Rysunek nr 363



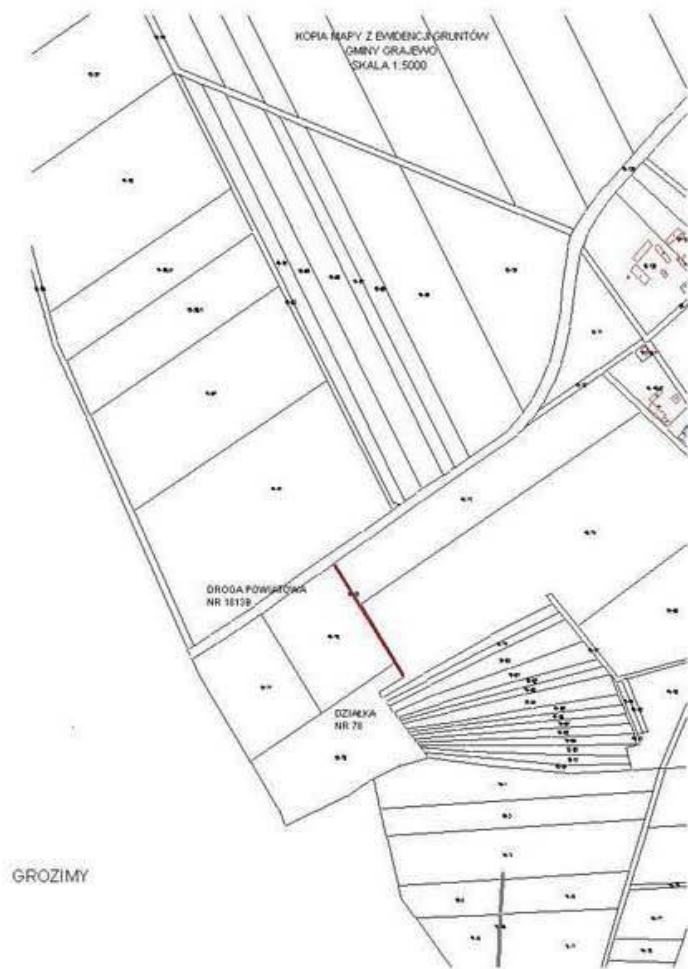
Rysunek nr 364



Rysunek nr 365



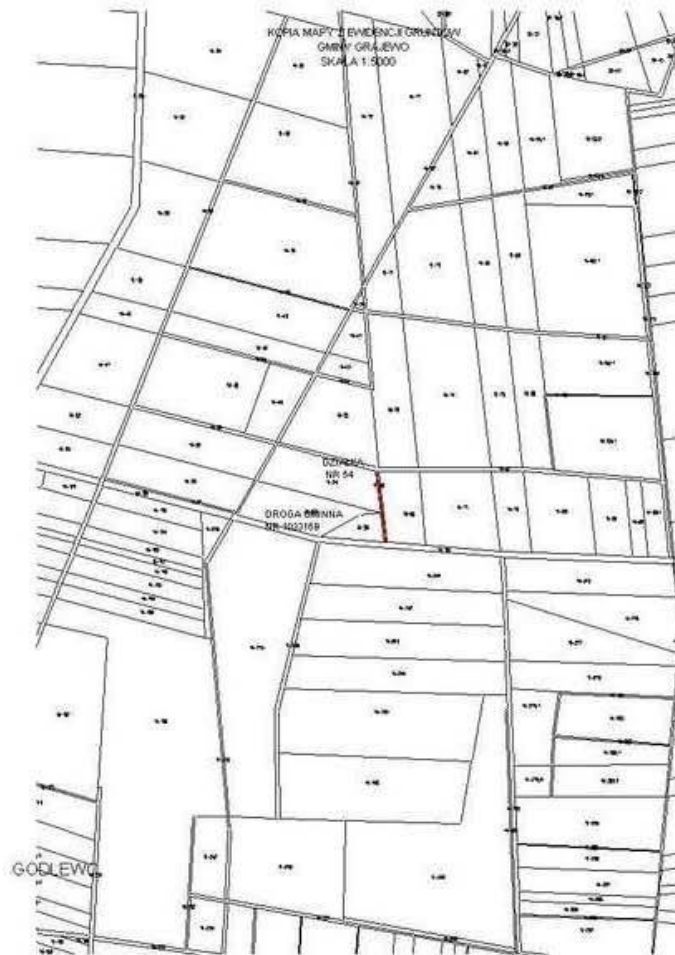
Rysunek nr 366



Rysunek nr 367



Rysunek nr 368

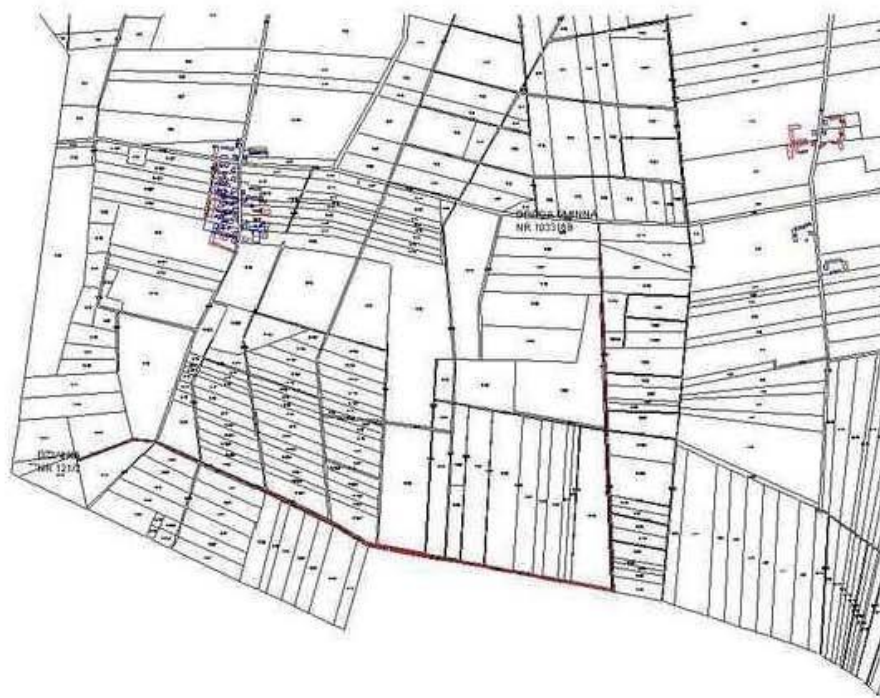


Rysunek nr 369



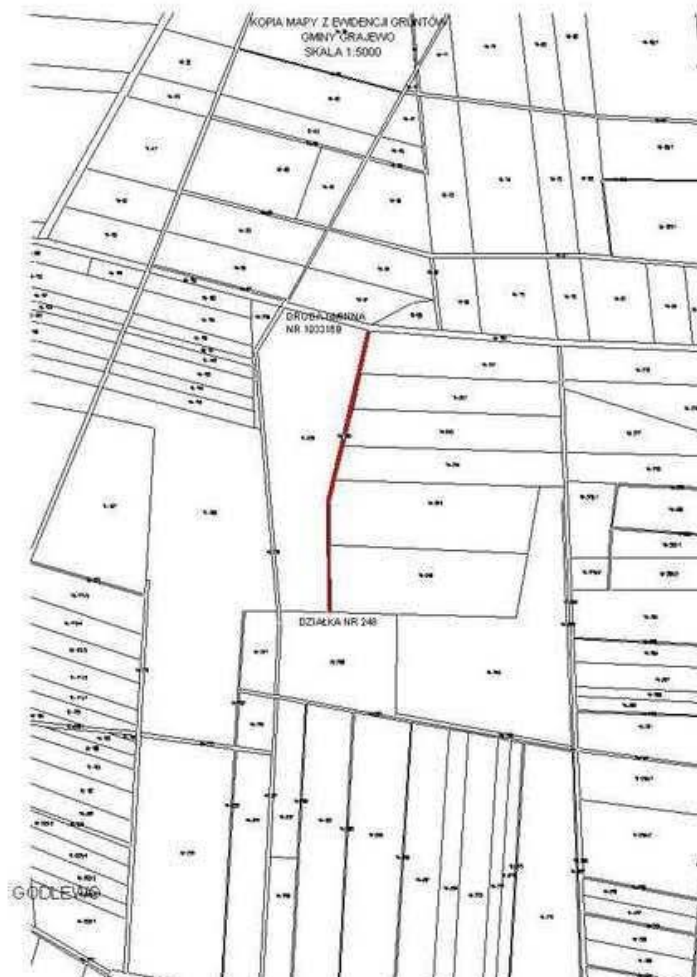
Rysunek nr 370

KOPIA MAPY Z EVIDENCJI GRUNTÓW
GMNIV GRAJEWO
SKALA 1:10000



GODLEWO

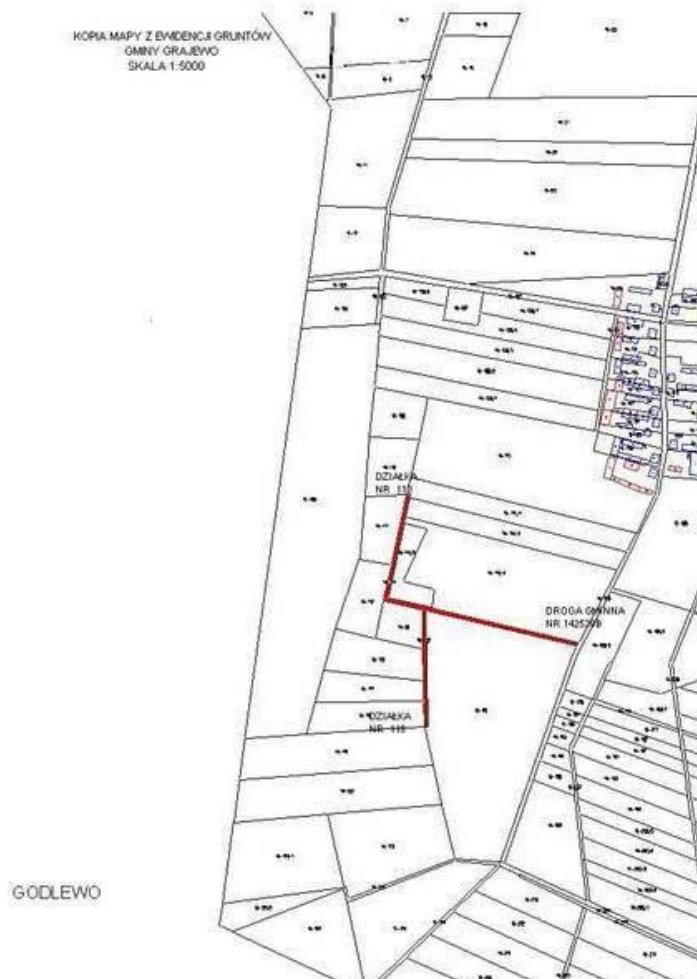
Rysunek nr 371



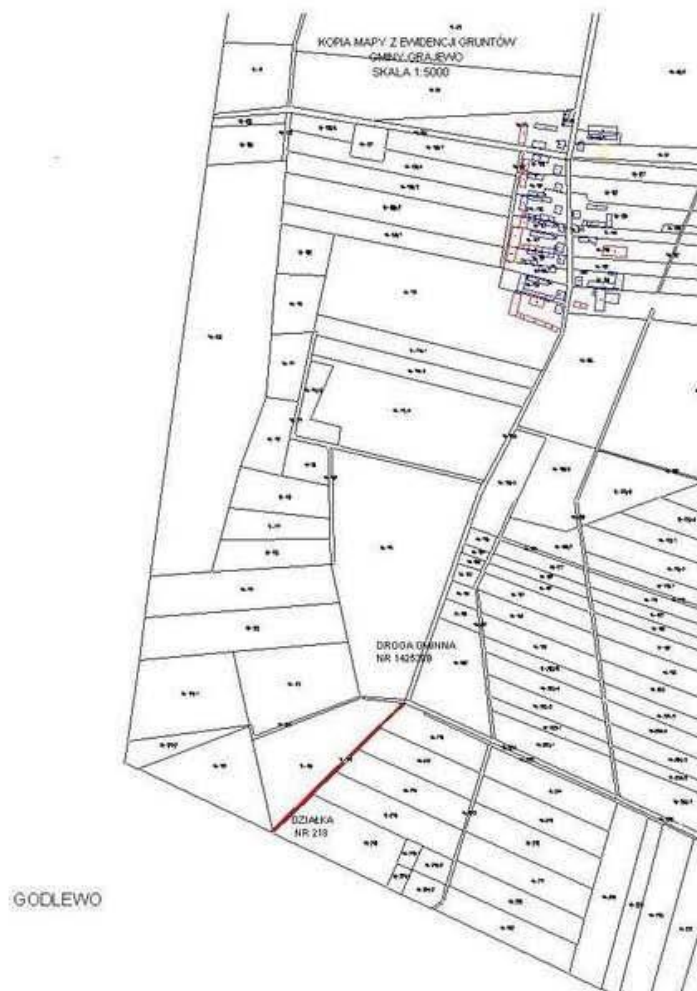
Rysunek nr 372



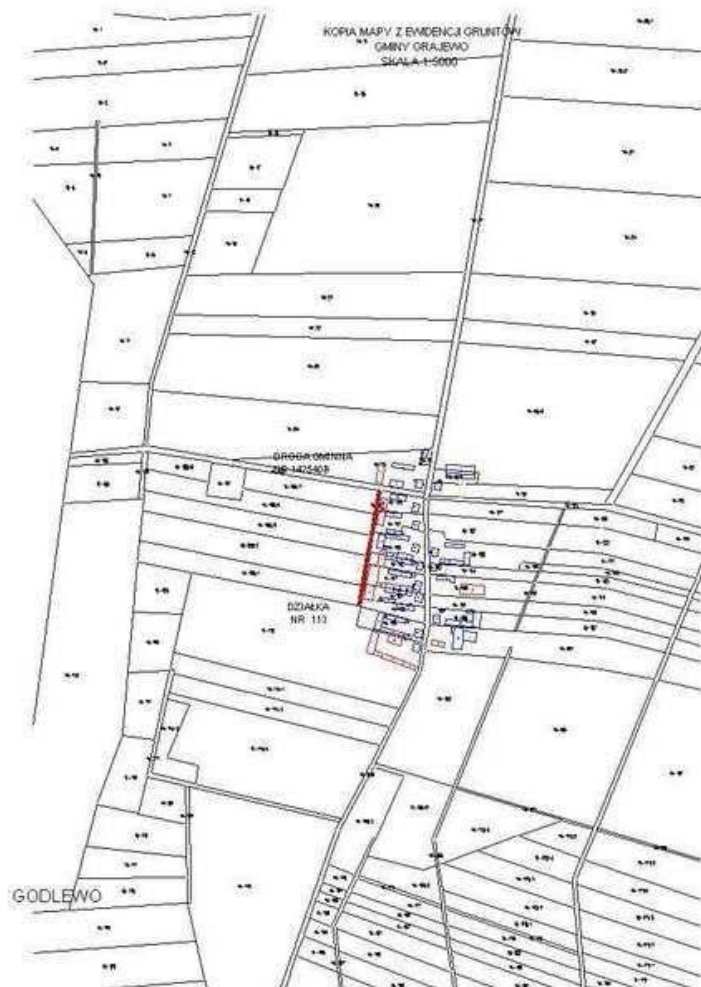
Rysunek nr 373



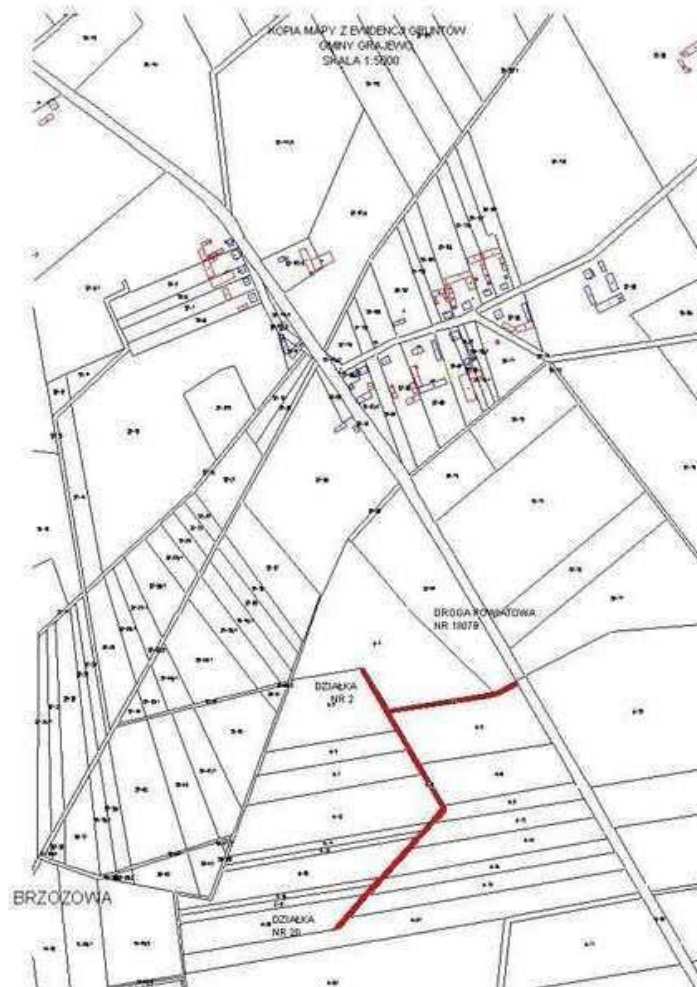
Rysunek nr 374



Rysunek nr 375



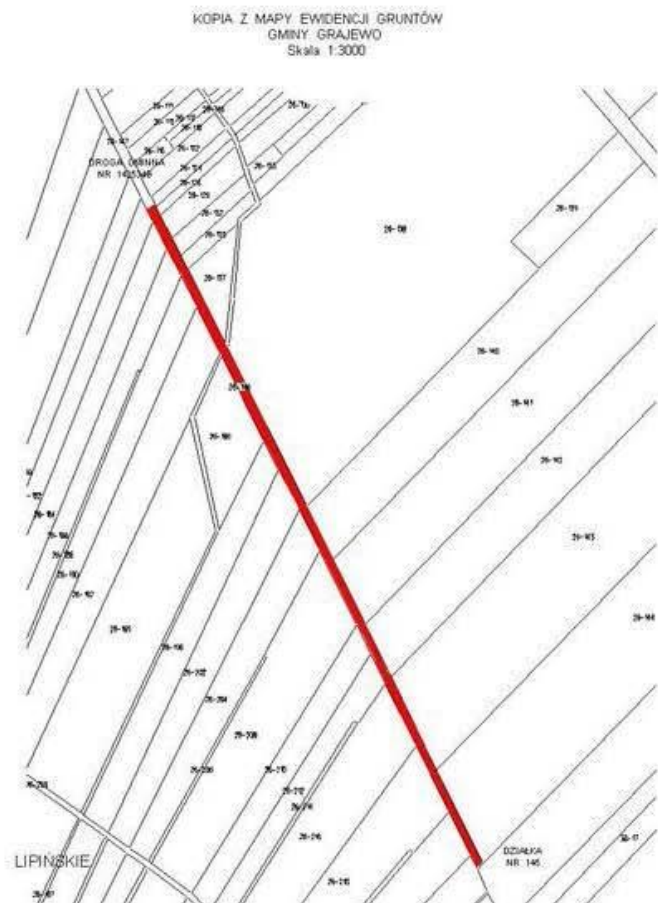
Rysunek nr 376



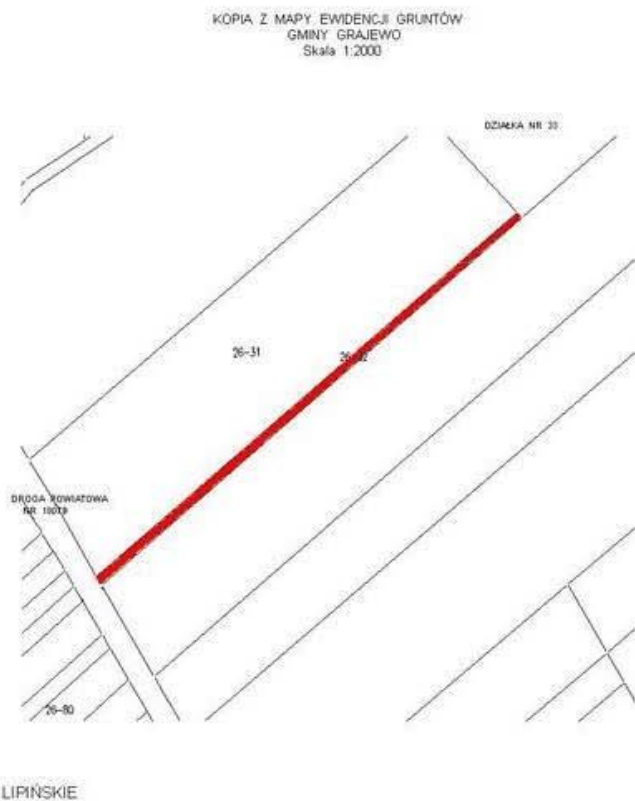
Rysunek nr 377



Rysunek nr 378

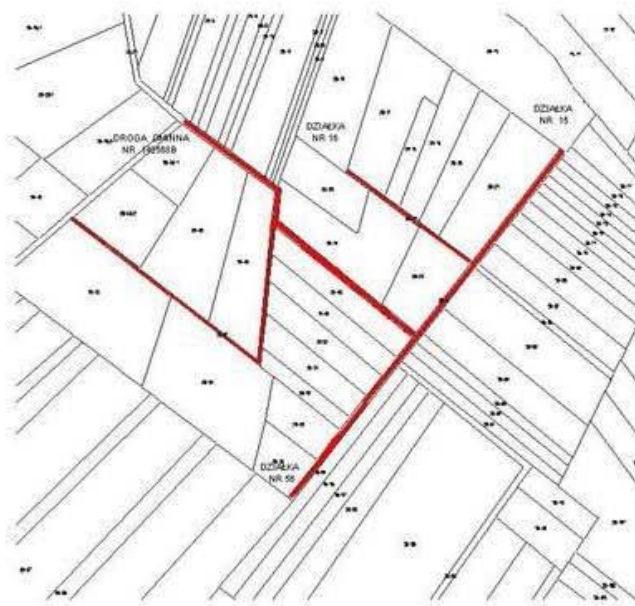


Rysunek nr 379



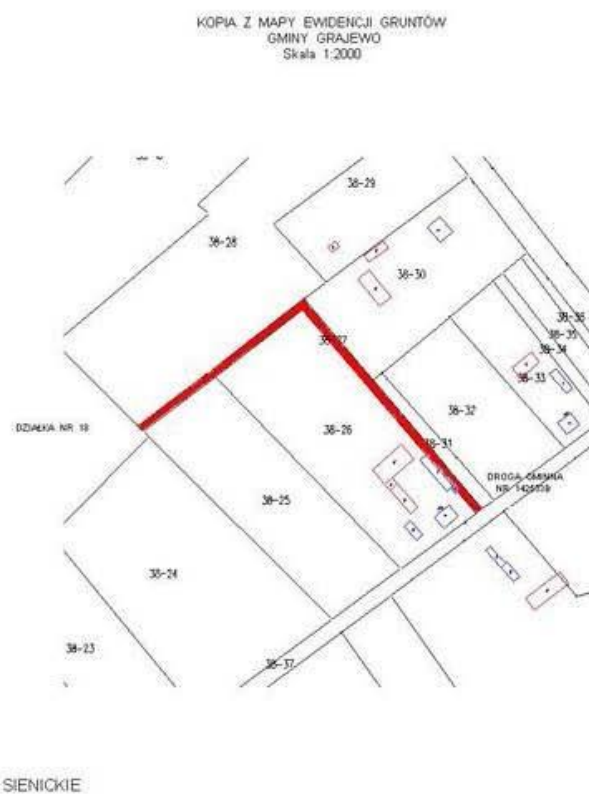
Rysunek nr 380

KOPIA Z MAPY EWIDENCJI GRUNTÓW
GMINY GRAJEWO
Skala 1:5000



LIPiŃSKIE

Rysunek nr 381



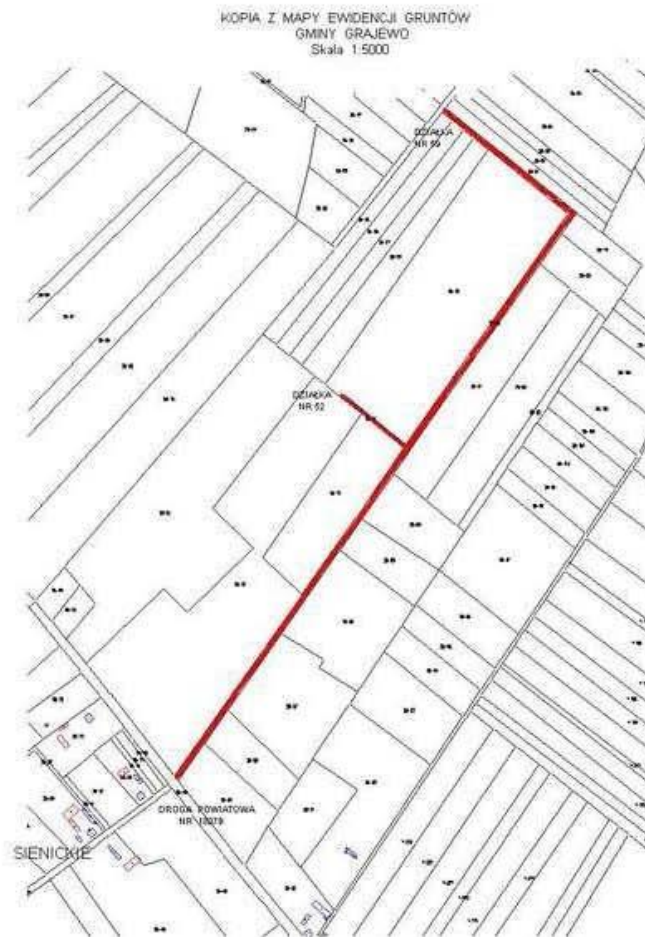
Rysunek nr 382

KOPIA Z MAPY EWIDENCJI GRUNTÓW
GMINY GRAJEWO
Skala 1:5000

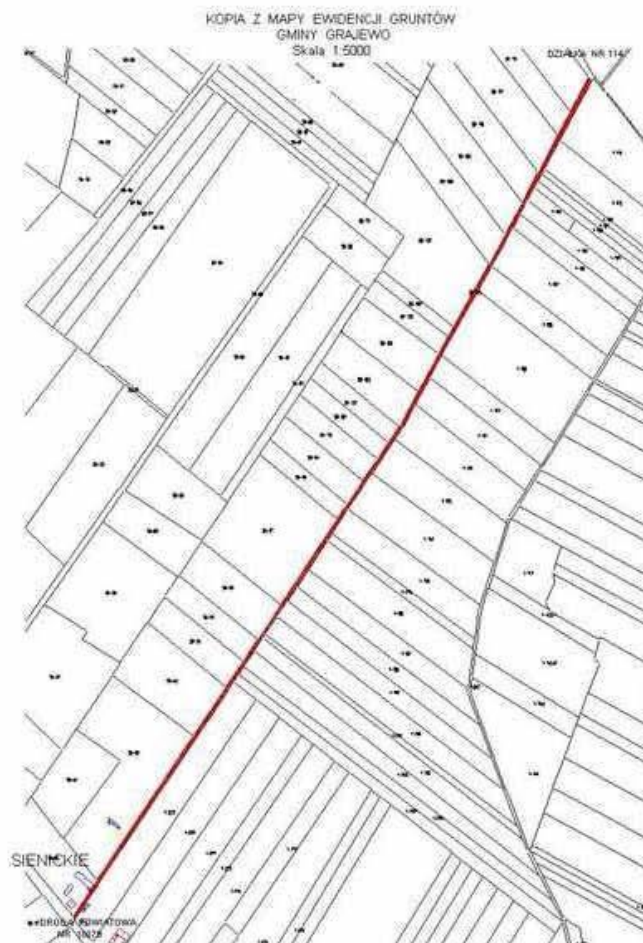


SIENICKIE

Rysunek nr 383

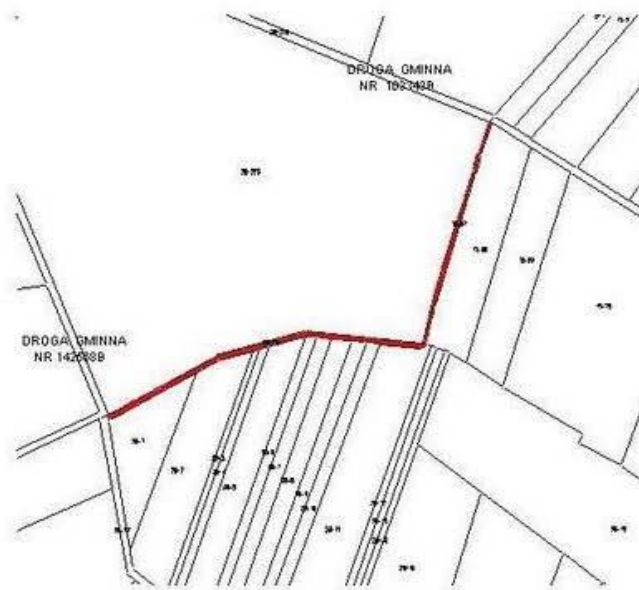


Rysunek nr 384



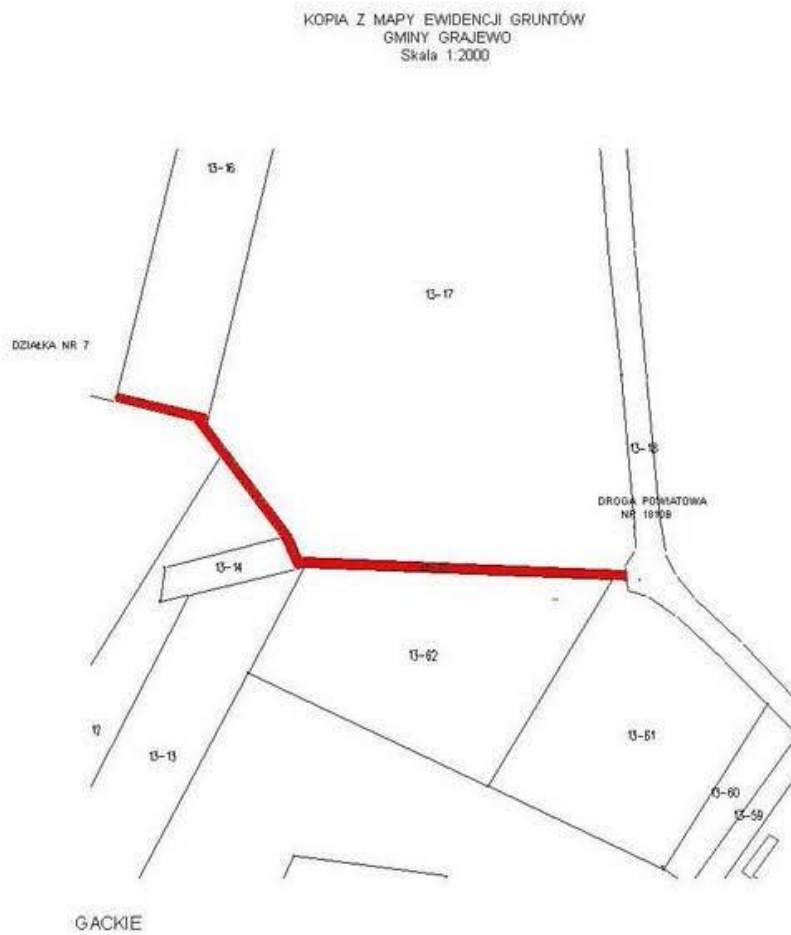
Rysunek nr 385

KOPIA Z MAPY EWIDENCJI GRUNTÓW
GMINY GRAJEWO
Skala 1:5000



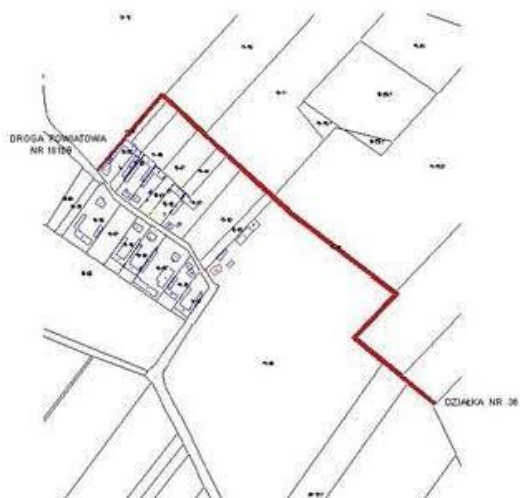
GACKIE, LIPINSKIE

Rysunek nr 386



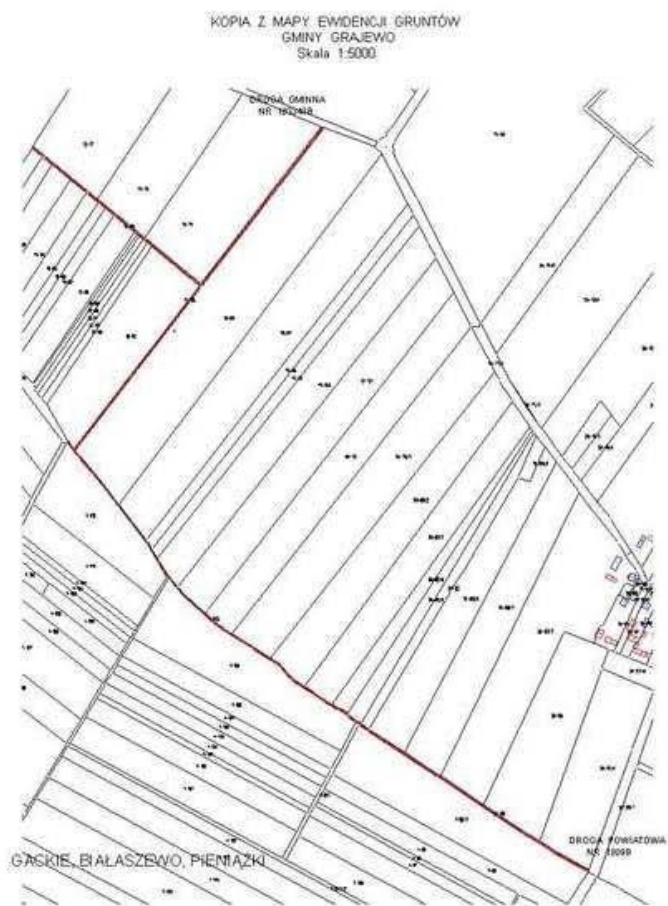
Rysunek nr 387

KOPIA Z MAPY EWIDENCJI GRUNTÓW
GMINY GRAJEWO
Skala 1:5000.

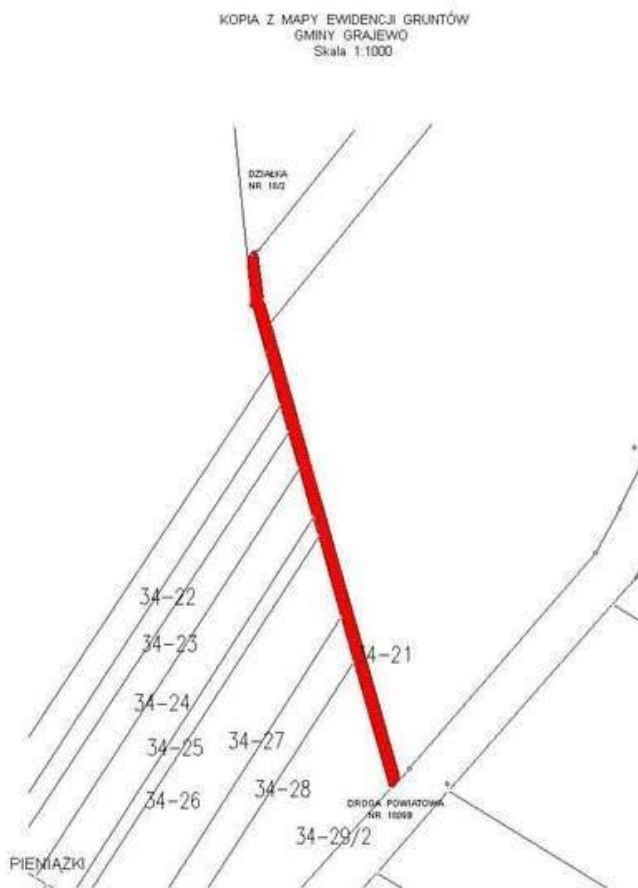


GACKE

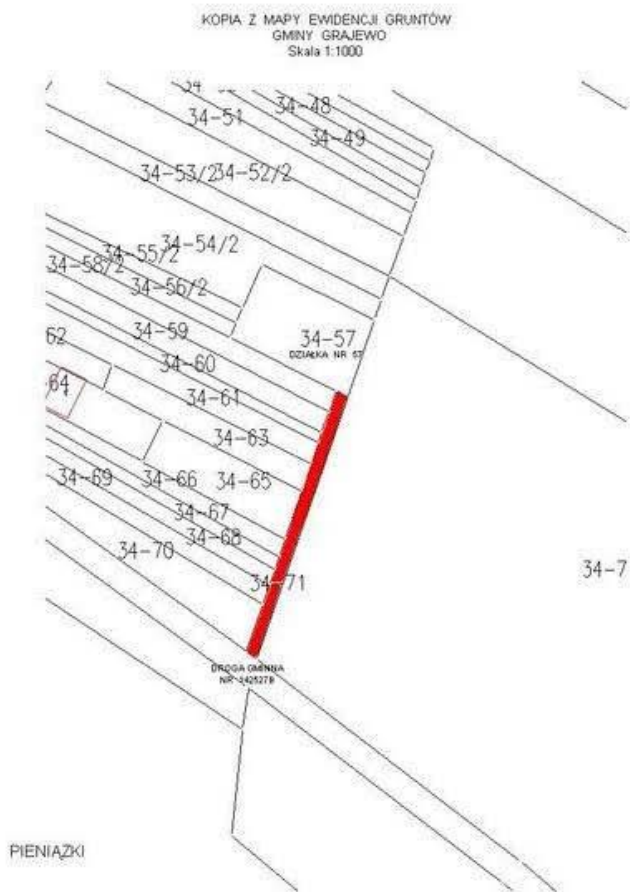
Rysunek nr 388



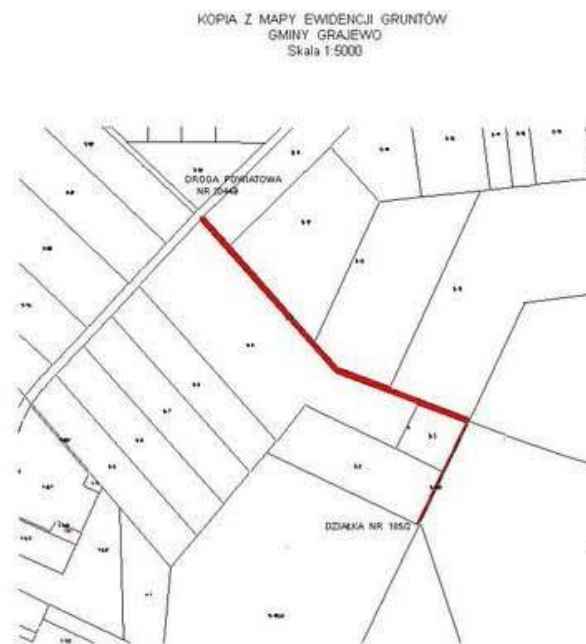
Rysunek nr 389



Rysunek nr 390



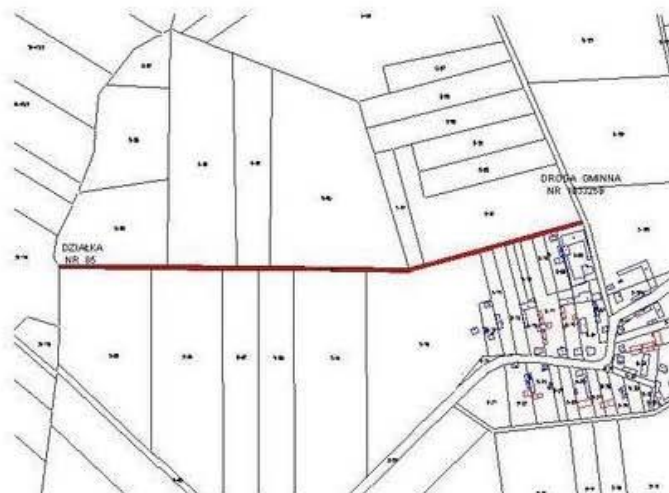
Rysunek nr 391



BRZozowa Wólka

Rysunek nr 392

KOPIA Z MAPY EWIDENCJI GRUNTÓW
GMINY GRAJEWO
Skala 1:5000



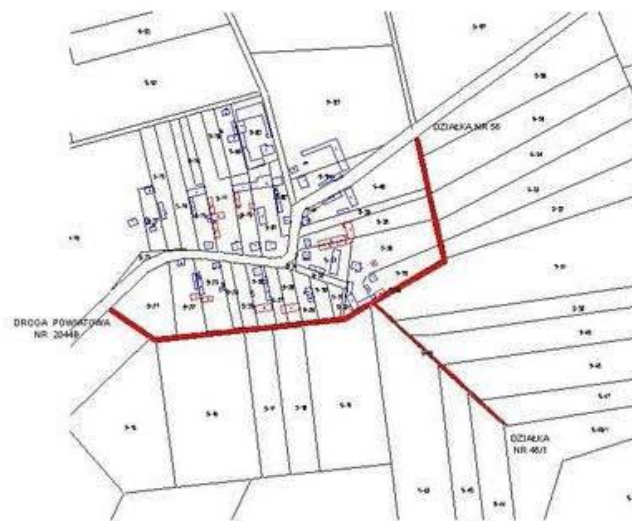
BRZozowa Wólka

Rysunek nr 393



Rysunek nr 394

KOPIA Z MAPY EWIDENCJI GRUNTÓW
GMINY GRAJEWO
Skala 1:4000

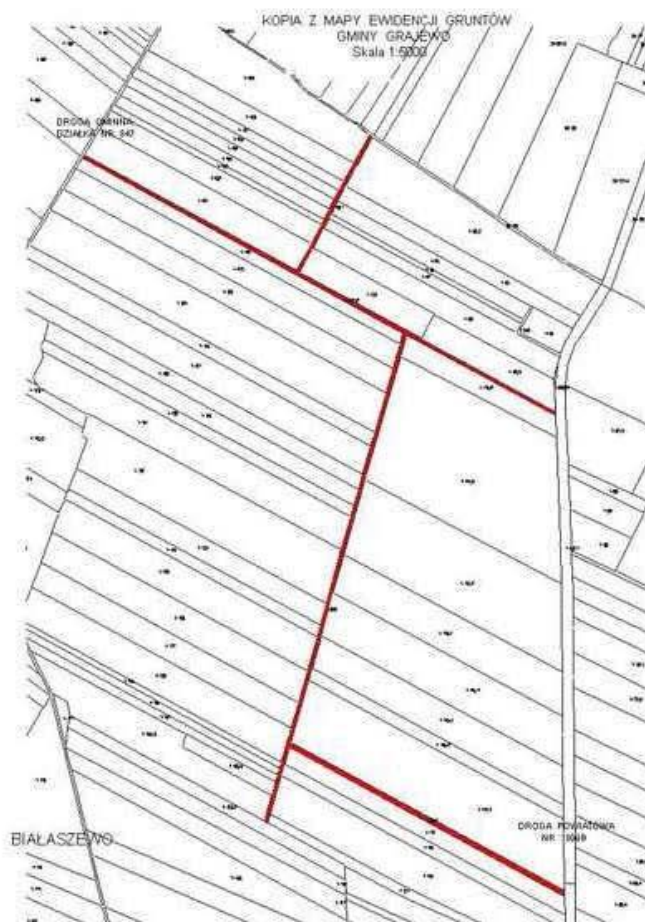


BRZozowa Wólka

Rysunek nr 395



Rysunek nr 396



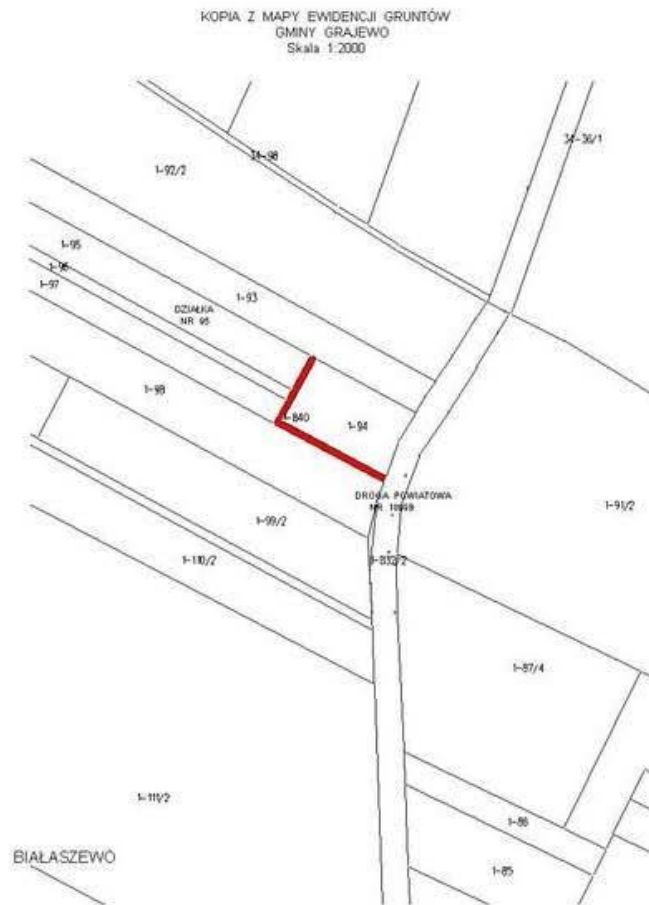
Rysunek nr 397

KOPIA Z MAPY EWIDENCJI GRUNTÓW
GMINY GRAJEWO
Skala 1:2000



BIALASZEWO

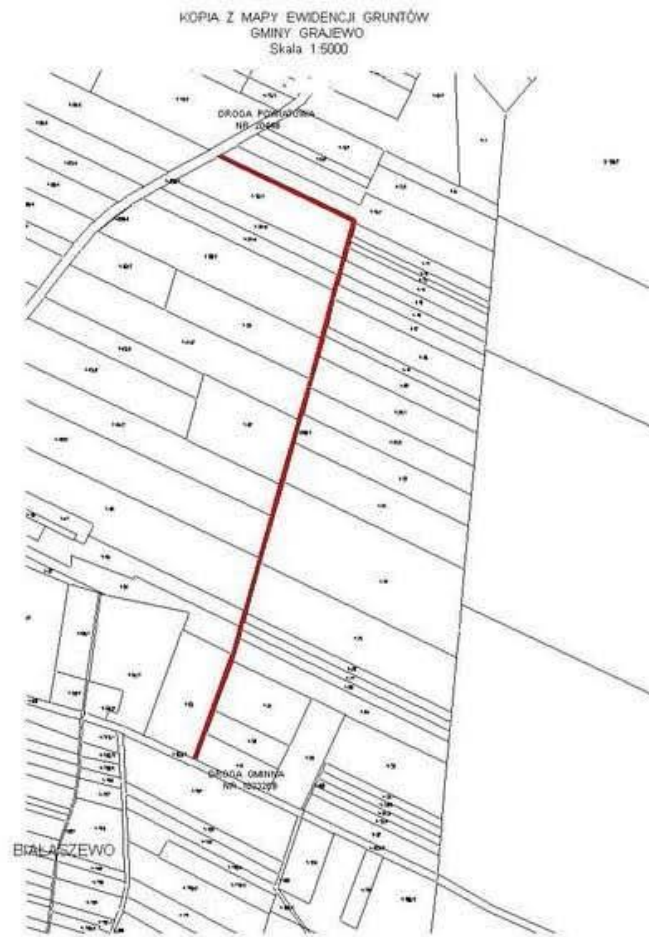
Rysunek nr 398



Rysunek nr 399



Rysunek nr 400



Rysunek nr 401



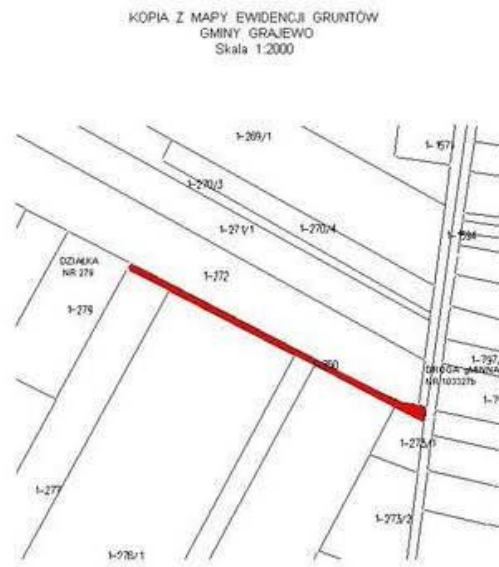
Rysunek nr 402

KOPIA Z MAPY EWIDENCJI GRUNTÓW
GMINY GRAJEWO
Skala 1:5000



BIAŁASZEWO

Rysunek nr 403



BIALASZEWO

Rysunek nr 404

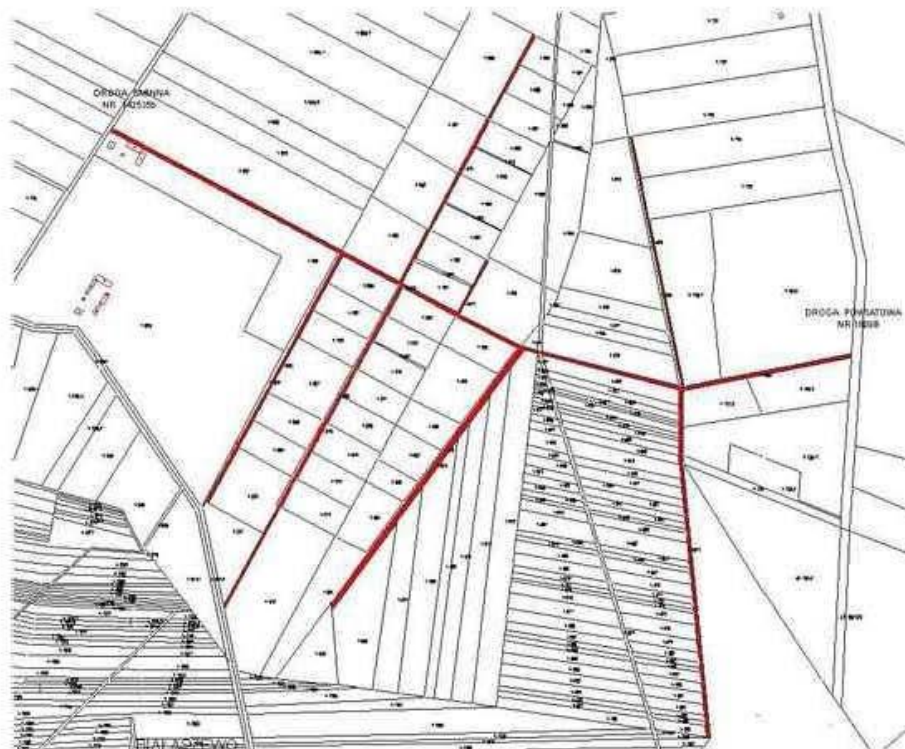


Rysunek nr 405



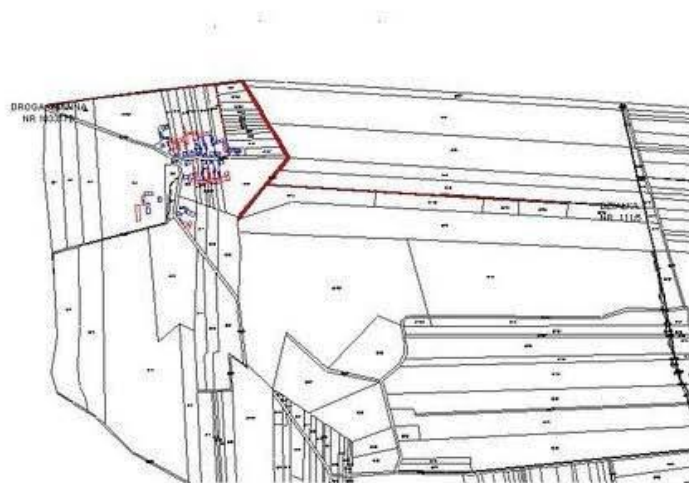
Rysunek nr 406

KOPIA Z MAPY EWIDENCJI GRUNTÓW
GMINY GRAJEWÓ
Skala 1:5000



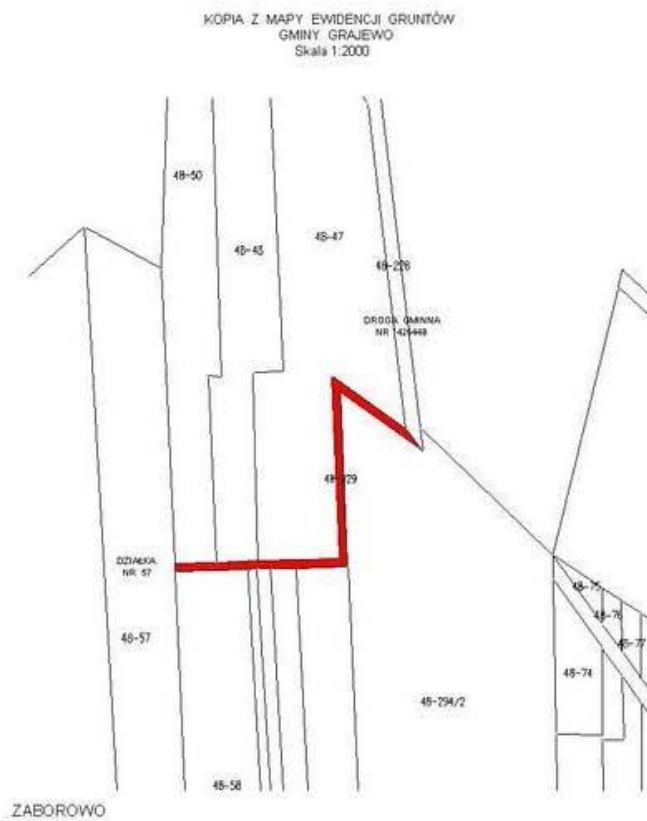
Rysunek nr 407

KOPIA Z MAPY EWDENCJI GRUNTÓW
GMINY GRAJEWO
Skala 1:10000

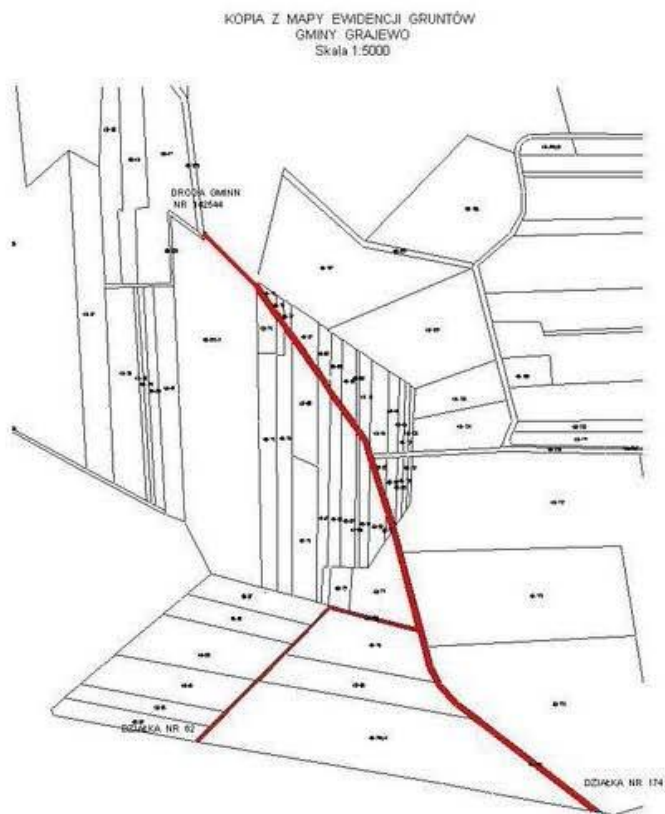


ZABOROWO

Rysunek nr 408



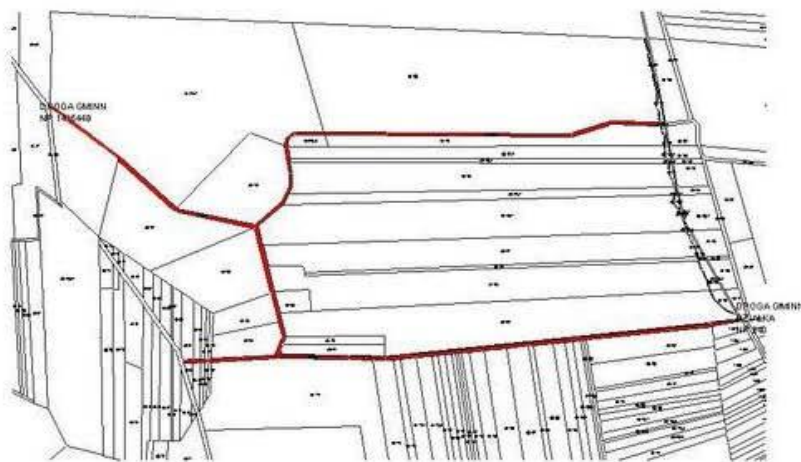
Rysunek nr 409



ZABOROWO

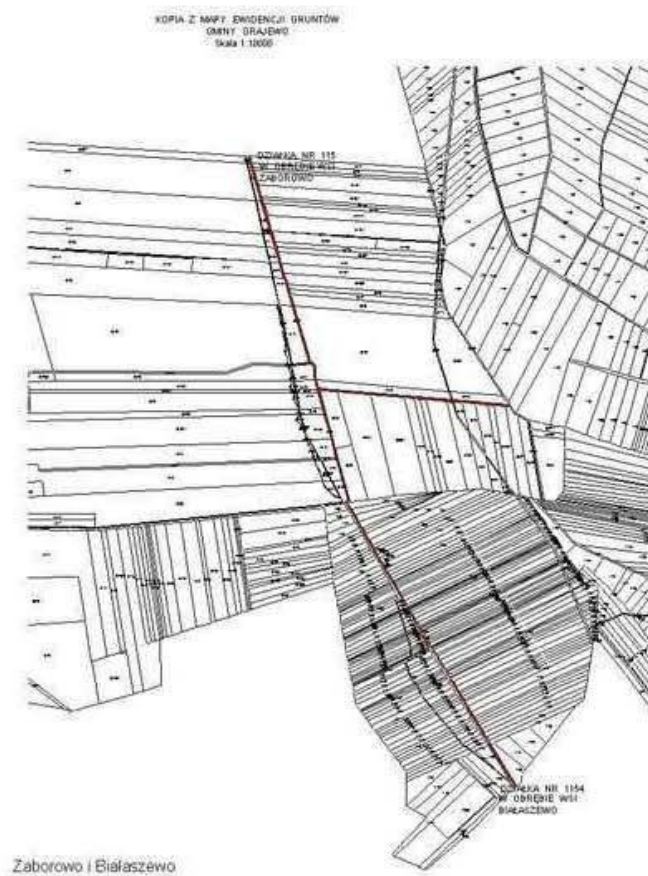
Rysunek nr 410

KOPIA Z MAPY EWIDENCJI GRUNTÓW
GMINY GRAJEWO
Skala 1:7000

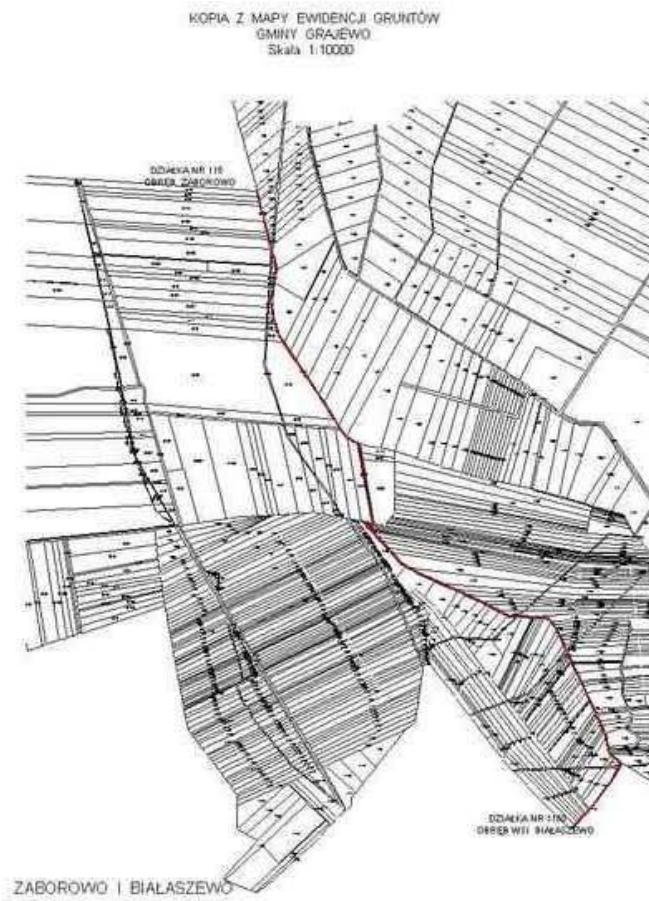


Zaborowo

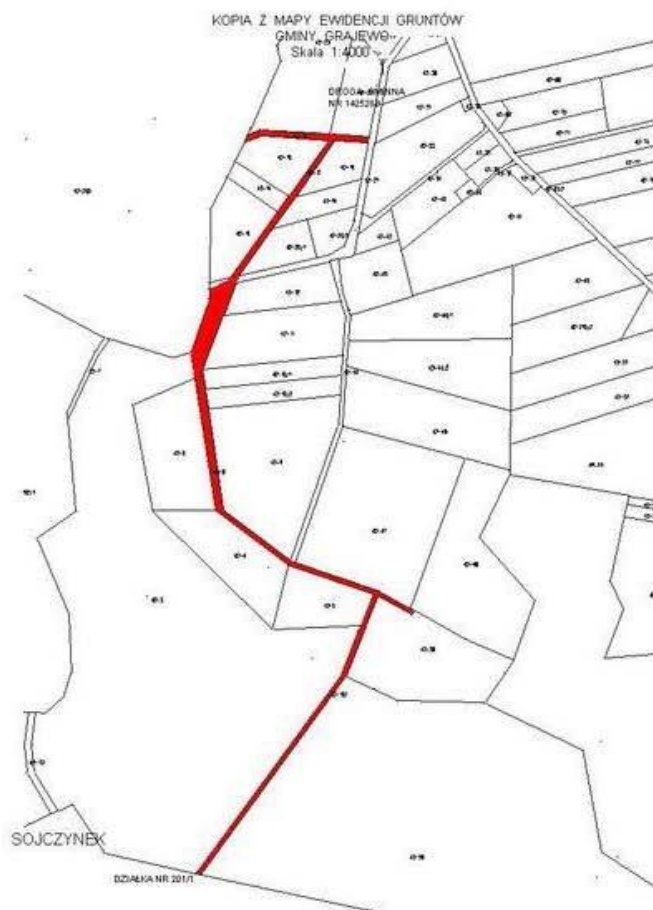
Rysunek nr 411



Rysunek nr 412

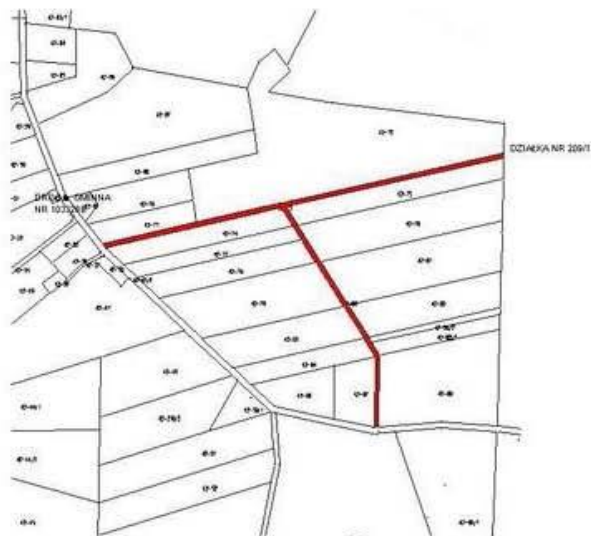


Rysunek nr 413



Rysunek nr 4 14

KOPIA Z MAPY EWIDENCJI GRUNTÓW
GMINY GRAJEWÓ
Skala 1:4000



SOJCZYNEK

Rysunek nr 415

