



# DZIENNIK URZĘDOWY

## WOJEWÓDZTWA PODLASKIEGO

Białystok, dnia 3 stycznia 2012

Poz. 6

### ZARZĄDZENIE NR 37/2011 REGIONALNEGO DYREKTORA OCHRONY ŚRODOWISKA W BIAŁYMSTOKU

z dnia 20 grudnia 2011 r.

#### w sprawie rezerwatu przyrody "Tobolinka"<sup>1)</sup>

Na podstawie art. 13 ust. 3 ustawy z dnia 16 kwietnia 2004 r. o ochronie przyrody (Dz. U. z 2009 r. Nr 151, poz. 1220, z późn. zm.<sup>2)</sup>) zarządza się co następuje.

§ 1. Rezerwat przyrody pod nazwą „Tobolinka”, zwany dalej rezerwatem, obejmuje obszar gruntów stanowiących własność Skarbu Państwa będących w zarządzie Nadleśnictwa Pomorze o łącznej powierzchni 4,62 ha, położony na terenie gminy Giby, w powiecie sejneńskim, w województwie podlaskim.

§ 2. 1. Dane dotyczące adresów leśnych wchodzących w skład rezerwatu przedstawia załącznik nr 1 do zarządzenia.

2. Graficzny przebieg granic rezerwatu przedstawia mapa, stanowiąca załącznik nr 2 do zarządzenia.

§ 3. Celem ochrony rezerwatu jest zachowanie ze względów naukowych i dydaktycznych jeziora dystroficznego z pływającymi wyspami pła torfowców.

§ 4. Rodzaj rezerwatu określa się jako wodny (W). Typ rezerwatu ze względu na dominujący przedmiot ochrony określa się jako fitocenotyczny (PFi), podtyp – zbiorowisk nieleśnych (zn). Typ rezerwatu ze względu na główny typ ekosystemu określa się jako wodny (EW), podtyp – jezior dystroficznych (jd).

§ 5. Nadzór nad rezerwatem sprawuje Regionalny Dyrektor Ochrony Środowiska w Białymstoku.

§ 6. Zarządzenie wchodzi w życie po upływie 14 dni od dnia ogłoszenia w Dzienniku Urzędowym Województwa Podlaskiego.

**Regionalny Dyrektor Ochrony Środowiska w Białymstoku**

*Lech Magrel*

<sup>1)</sup> niniejsze zarządzenie było poprzedzone zarządzeniem Ministra Leśnictwa i Przemysłu Drzewnego z dnia 31 października 1959 r. w sprawie uznania za rezerwat przyrody (M. P. Nr 96, poz. 516).

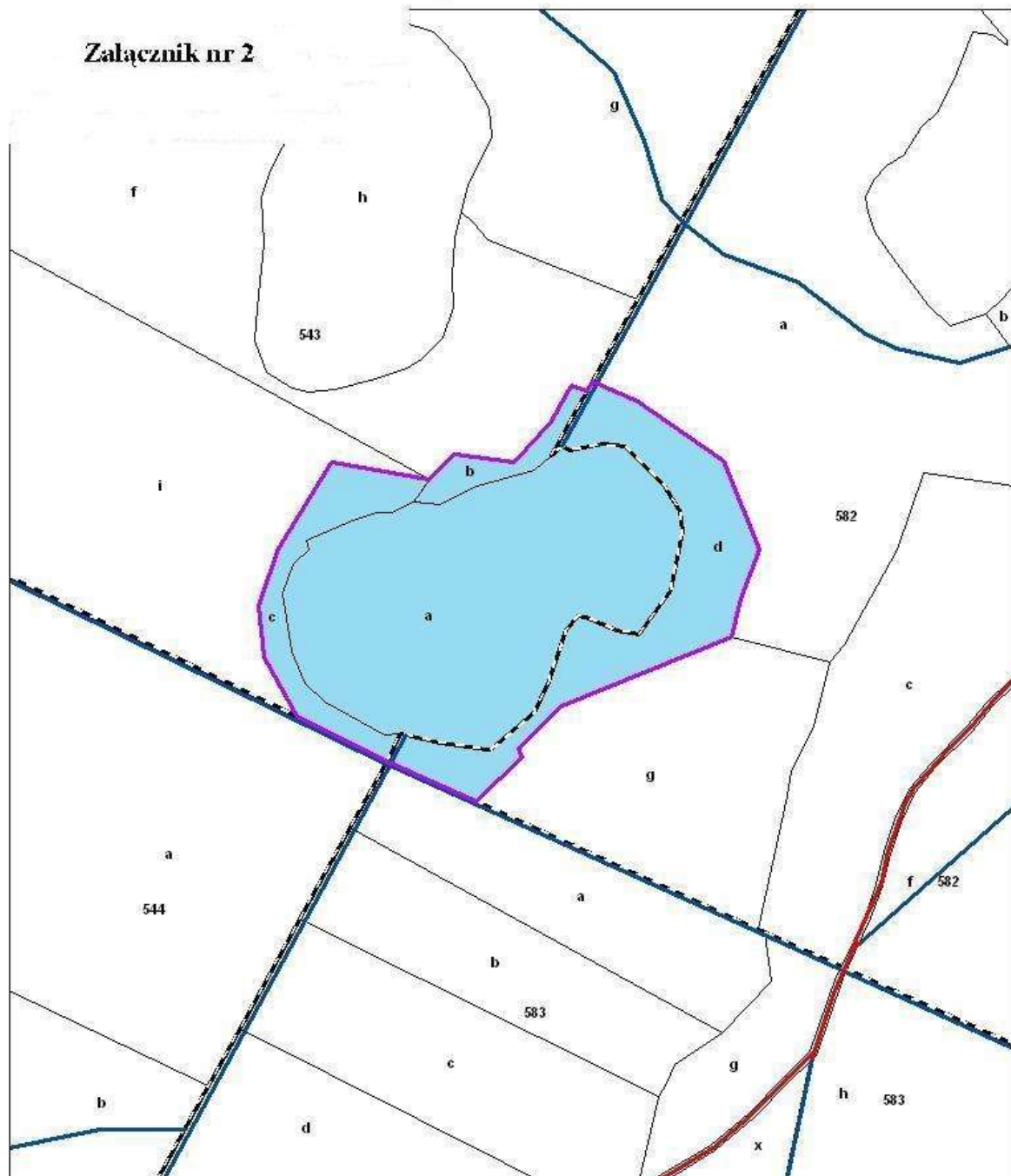
<sup>2)</sup> zmiany tekstu jednolitego wymienionej ustawy zostały ogłoszone w Dz. U. z 2009 r. Nr 157, poz. 1241 i Nr 215, poz. 1664, z 2010 r. Nr 76, poz. 489 i Nr 119, poz. 804 oraz z 2011 r. Nr 34, poz. 170, Nr 94, poz. 549, Nr 208, poz. 1241 i Nr 224, poz. 1337.

**Załącznik Nr 1**  
do zarządzenia Nr 37/2011  
Regionalnego Dyrektora Ochrony Środowiska w Białymstoku  
z dnia 20 grudnia 2011 r.






LP	Adres leśny <sup>1</sup>	Rodzaj pow.	Pow. w ha
1	01-22-2-04-543 -a -00	JEZIORO	2,82
2	01-22-2-04-543 -b -00	D-STAN	0,15
3	01-22-2-04-543 -c -00	D-STAN	0,42
4	01-22-2-04-582 -d -00	D-STAN	1,19
5	01-22-2-04-582 --c -00	LINIE	0,03
6	01-22-2-04-582 --d -00	LINIE	0,01
		Ogółem:	4,62

<sup>1</sup> wg Planu Urządzenia Lasu dla Nadleśnictwa Pomorze na lata 2003-2012

**Załącznik Nr 2**  
do zarządzenia Nr 37/2011  
Regionalnego Dyrektora Ochrony Środowiska w Białymstoku  
z dnia 20 grudnia 2011 r.



**Legenda**

-  granica rezerwatu Tobolinka
-  drogi\_publiczne
-  drogi leśne
-  linie oddziałowe
-  granice wydziałów

