

UCHWAŁA NR XXV/310/09 SEJMIKU WOJEWÓDZTWA PODLASKIEGO

z dnia 23 marca 2009 r.

w sprawie wyznaczenia Aglomeracji Choroszcz

Na podstawie art. 18 pkt 20 ustawy z dnia 5 czerwca 1998 r. o samorządzie województwa (tekst jednolity: Dz. U. z 2001 r. Nr 142, poz. 1590; Dz. U. z 2002 r. Nr 23, poz. 220, Nr 62, poz. 558, Nr 153, poz. 1271 i Nr 214, poz. 1806; Dz. U. z 2003 r. Nr 162, poz. 1568; Dz. U. z 2004 r. Nr 102, poz. 1055 i Nr 116, poz. 1206; Dz. U. z 2006 r. Nr 126, poz. 875 i Nr 227, poz. 1658; Dz. U. z 2007 r. Nr 173, poz. 1218; Dz. U. z 2008 r. Nr 180, poz. 1111, Nr 216, poz. 1370 i Nr 223, poz. 1458) oraz art. 43 ust. 2a ustawy z dnia 18 lipca 2001 r. Prawo wodne (tekst jednolity: Dz. U. z 2005 r. Nr 239, poz. 2019, Nr 267, poz. 2255; z 2006 r. Nr 170, poz. 1217, Nr 227, poz. 1658; z 2007 r. Nr 21, poz. 125, Nr 64, poz. 427, Nr 75, poz. 493, Nr 88, poz. 587, Nr 17, poz. 1238, Nr 181, poz. 1286, Nr 147, poz. 1033, Nr 231, poz. 1704; z 2008 r. Nr 199, poz. 1227) Sejmik Województwa Podlaskiego uchwala, co następuje:

§ 1. Wyznacza się Aglomerację Choroszcz o równoważnej liczbie mieszkańców 9 836, której obszar obejmuje: miasto Choroszcz i położone w gminie Choroszcz wsie: Kruszewo, Izbiszcz, Konowały, Pańki, Rogowo, Rogowo- Majątek, Rogówek, Ruszczany, Barszczewo, Kościuki, Zaczerlany, Żółtki.

§ 2. Granice aglomeracji przedstawia mapa w skali 1: 25 000 stanowiąca załącznik do uchwały.

§ 3. Uchwała wchodzi w życie po upływie 14 dni od dnia ogłoszenia w Dzienniku Urzędowym Województwa Podlaskiego.

Wiceprzewodniczący Sejmiku

Jan Syczewski

UZASADNIENIE UCHWAŁY XXV/310/09 SEJMIKU WOJEWÓDZTWA PODLASKIEGO

z dnia 23 marca 2009 roku

Wyznaczenie Aglomeracji Choroszcz jest ustawowym wypełnieniem obowiązku, wynikającego z art. 43 ust. 2a z ustawy z dnia 18 lipca 2001 r. Prawo wodne (Dz. U. Nr 239, poz. 2019 ze zm.).

Agglomerację wyznaczono na zasadach określonych w rozporządzeniu Ministra Środowiska z dnia 22 grudnia 2004 r. w sprawie sposobu wyznaczenia obszaru i granic aglomeracji (Dz. U. Nr 283, poz. 2841 ze zm.).

Po przeanalizowaniu, przedłożonego projektu planu aglomeracji, stwierdzono, iż spełnia on wymogi określone rozporządzeniem Ministra Środowiska w sprawie sposobu wyznaczenia obszaru i granic aglomeracji i w związku z tym może stanowić podstawę do wyznaczenia aglomeracji.

Zgodnie z wymogiem art. 43 ust. 2a ustawy Prawo wodne, Aglomerację Choroszcz wyznaczono, na podstawie przedstawionej przez Urząd Miasta Choroszcz propozycji planu aglomeracji na obszarze gminy Choroszcz uzgodnionej z Regionalnym Zarządem Gospodarki Wodnej oraz Regionalną Dyрекcją Ochrony Środowiska.

Obszar aglomeracji obejmuje swoim zasięgiem system istniejącej i projektowanej kanalizacji zbiorczej w miejscowości Choroszcz oraz położonych w gminie wsi: Kruszewo, Izbiszczce, Konowały, Pańki, Rogowo, Rogowo – Majątek, Rogówek, Ruszczany, Barszczewo, Kościuki, Zacerlany, Żółtki wraz z komunalną biologiczną oczyszczalnią ścieków typu Hydrocentrum o przepustowości hydraulicznej Qdśr. = 1500 m³/dobę zaprojektowaną na 9836 RLM.

Ścieki dopływające do oczyszczalni z terenu aglomeracji są typowymi ściekami komunalnymi z terenów zabudowy mieszkalno – usługowej z przewagą ścieków bytowych. Istotną część dopływających ścieków stanowią ścieki z zespołu szpitalnego (ok. 20-30%). Ponadto, do oczyszczalni dowożone są wozami asenizacyjnymi również ścieki bytowe z terenu gminy. Średnie stężenia zanieczyszczeń zawartych w ściekach dopływających do oczyszczalni wynoszą: BZT₅ = 357 mgO₂/dm³, ChZT_{Cr} = 901 mgO₂/dm³, zawiesina ogólna (TS) = 366 mg/dm³, azot ogólny = 87,0 mgN/dm³, fosfor ogólny = 12,0 mgP/dm³. Oczyszczalnia zapewnia blisko 90 % redukcje zanieczyszczeń.

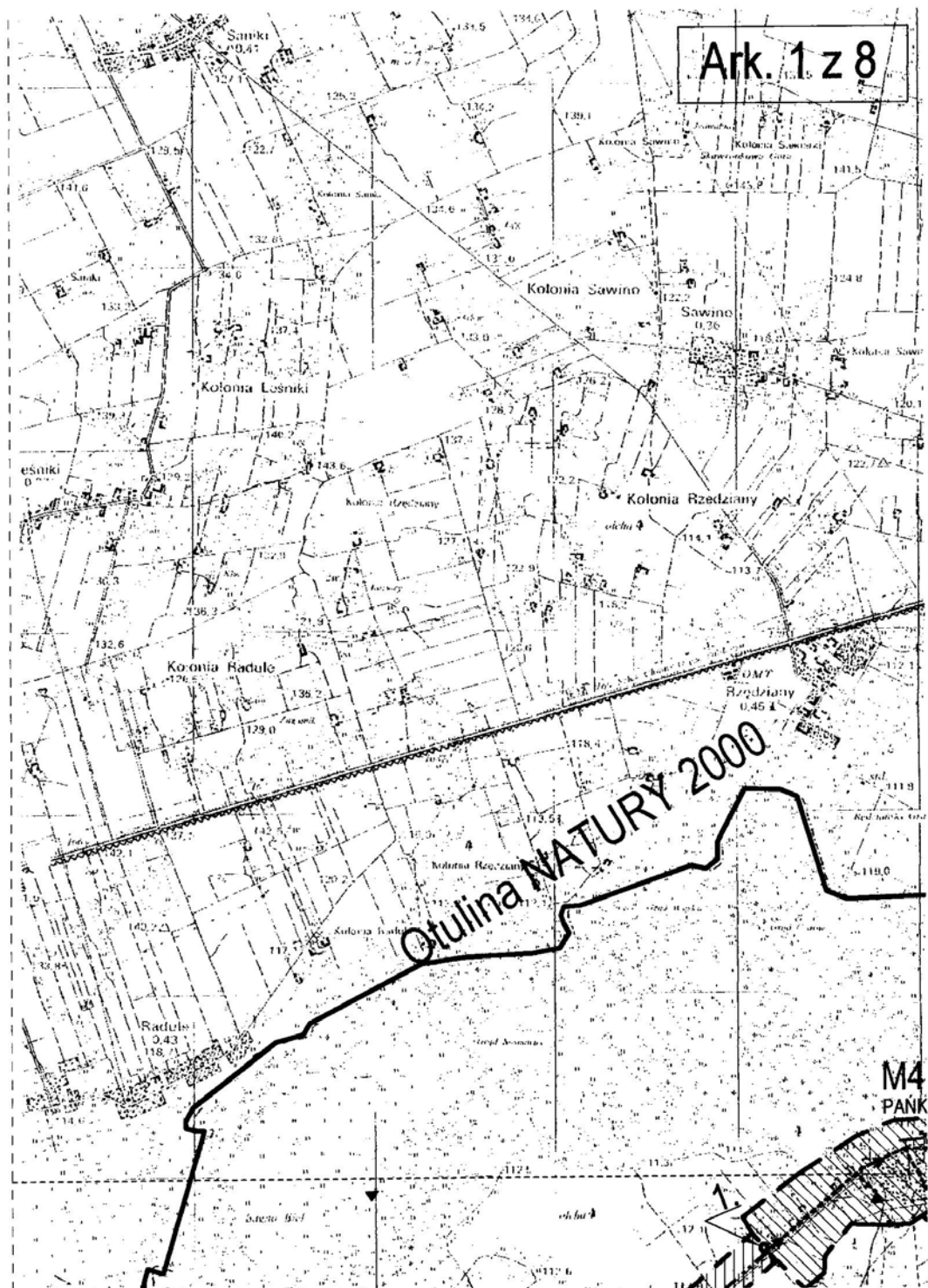
Długość istniejącej sieci kanalizacyjnej w obszarze aglomeracji wynosi 22,20 km, zaś projektowanej: grawitacyjnej – 22,48 km i rurowciągów tłocznych ścieków komunalnych – 22,87 km, co daje łącznie 67,55 km. Projektowana sieć obsługiwać będzie 8081 mieszkańców stałych oraz około 5391 turystów przebywających sezonowo na terenie aglomeracji.

Wskaźnik liczby mieszkańców przypadających na 1 km istniejącej i projektowanej sieci kanalizacji sanitarnej na obszarze całej aglomeracji wynosi 183.

Wskaźnik 120 mieszkańców na 1 km sieci został dochowany zgodnie z rozporządzeniem Ministra Środowiska w sprawie sposobu wyznaczenia obszaru i granic aglomeracji za wyjątkiem wsi: Kruszewo, Izbiszczce, Konowały, Rogowo, Rogowo – Majątek, Rogówek, Ruszczany, Kościuki, Zacerlany, położonych na terenach objętych formą ochrony przyrody w rozumieniu ustawy z dnia 16 kwietnia 2004 r. o ochronie przyrody (Dz. U. Nr. 92, poz. 880 oraz z 2005 r. Nr 113, poz. 954 oraz Nr 130, poz. 1087) – „Bagienna Dolin Narwi”, dla których wskaźnik ten nie obowiązuje.

W § 1 ust. 2 niniejszej uchwały, określono przebieg granic aglomeracji na mapie w skali 1:25000, stanowiącej załącznik do uchwały. Granica aglomeracji przebiega wzdłuż zewnętrznych granic skanalizowanych bądź przewidzianych do skanalizowania działek budowlanych.

Wyznaczenie przez Sejmik Województwa Podlaskiego aglomeracji na obszarze gminy Choroszcz i przyszłego włączenia jej do Krajowego Programu Oczyszczania Ścieków Komunalnych umożliwia gminom wchodzącym w jej skład, pozyskiwanie środków krajowych i zagranicznych funduszy ekologicznych na realizację zadań w zakresie wyposażenia w oczyszczalnię i kanalizację.

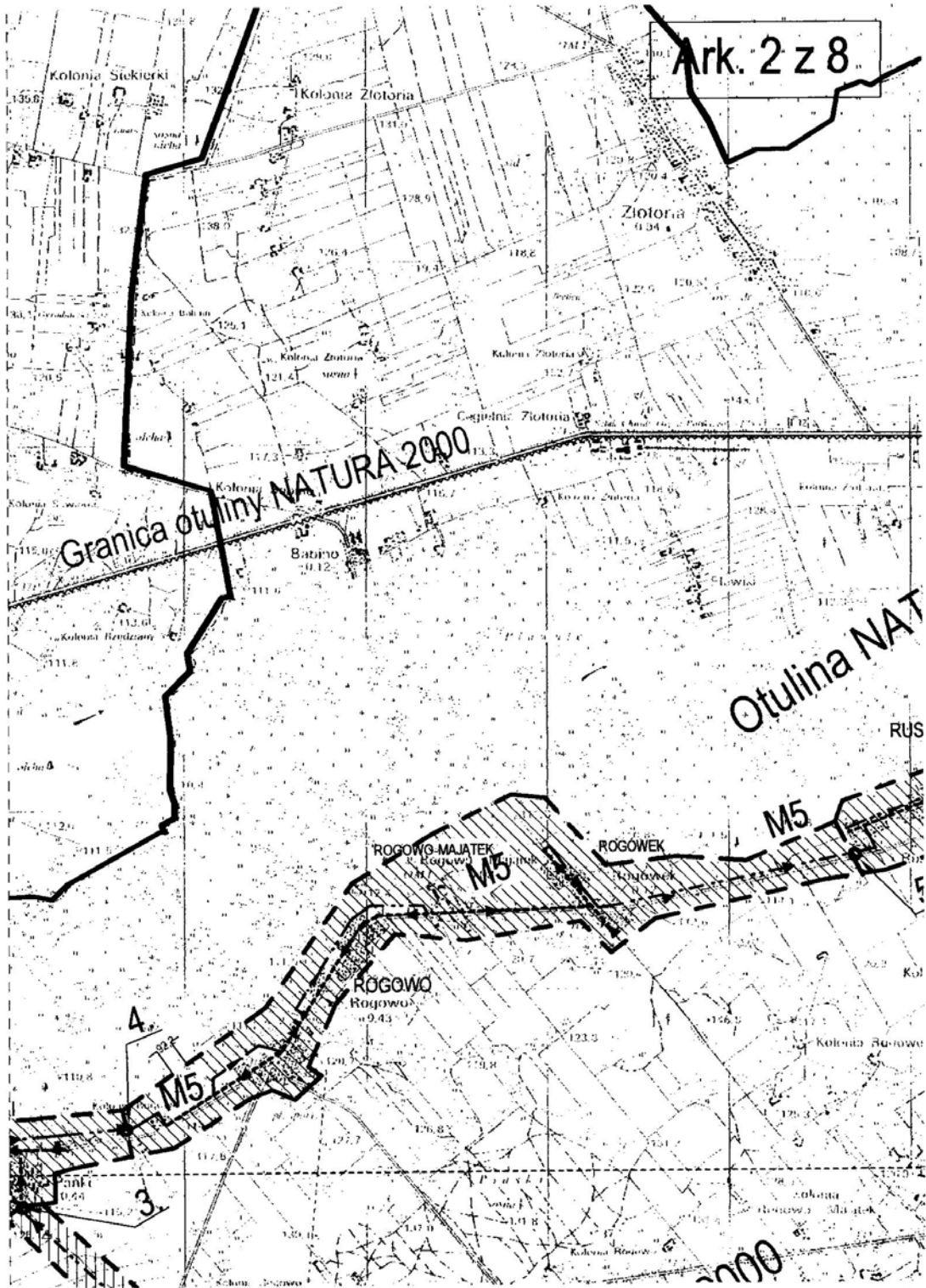


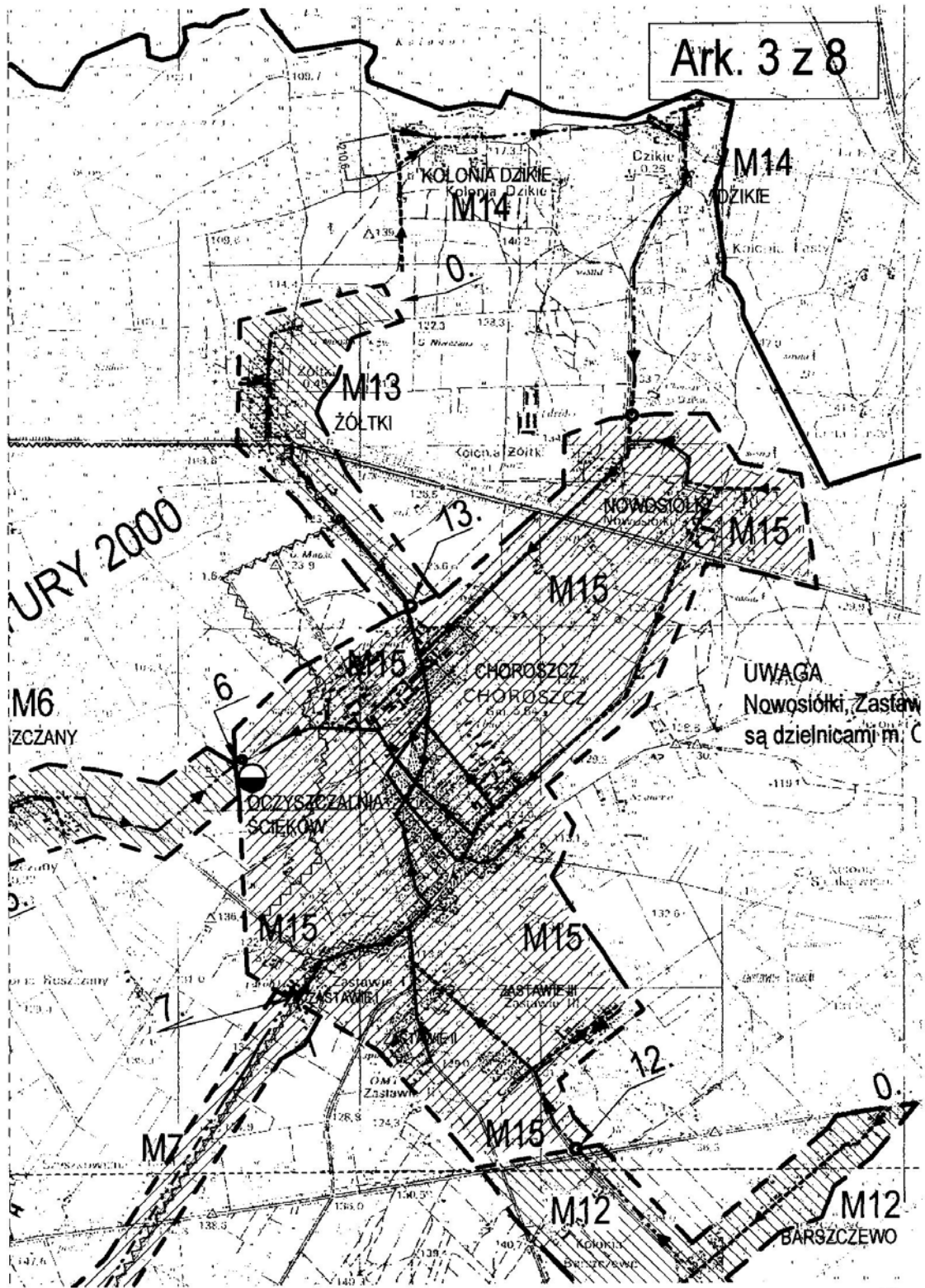
Ark. 1 z 8

Otulina NATURY 2000

M4
PANK

Ark. 2 z 8





Ark. 4 z 8



OBJAŚNIENIA ZNAKÓW

- Punkty osnowy poziomej
- Punkty osnowy wysokościowej
- Punkty topograficzne
- Budynek
- Zwarta zabudowa
- Pojedyncza zagroda
- Zakład przemysłowy
 - a) z kominem
 - b) nie mieszczący się w skali z kominem
 - c) nie mieszczący się w skali bez kominu
- Kościół
 - a) nie mieszczący się w skali
 - b) mieszczący się w skali
- Stacja benzynowa
- Transformator
- Linia telefoniczna
- Napowietrzny przewód elektr.
 - a) niskiego napięcia
 - b) wysokiego napięcia
- Linia kolejowa, stacja
- Linia kolejowa zelektryfikowana
- Linia kolejowa wąskotorowa, stacja
- Linia tramwajowa
- Autostrada
- Droga szybkiego ruchu
- Droga główna, słup kilometrowy
- Droga drugorzędna
- Droga lokalna
- Droga wiejska
- Droga polna lub leśna
- Ścieżka
- Międzynarodowe krajowe numery dróg
- Mur lub ogrodzenie metalowe przy drodze
- Ogrodzenie z kamienia, prętów metalowych lub siatki
- Potok, strumień, rzeka, rów, kanał
- Suchy rów
- Wał szutrzynny, grobla
- Granica państwa
- Granica województwa

