

## UCHWAŁA NR XXI/141/09 RADY MIEJSKIEJ W KNYSZYNIE

z dnia 26 lutego 2009 r.

### w sprawie zaliczenia dróg do kategorii dróg gminnych

Na podstawie art. 18 ust. 2 pkt 15 ustawy z dnia 8 marca 1990 r. o samorządzie gminnym (Dz. U. z 2001 r. Nr 142, poz. 1591, z 2002 r. Nr 23, poz. 220, Nr 62, poz. 558, Nr 113, poz. 984, Nr 153, poz. 1271, Nr 214, poz. 1806, z 2003 r. Nr 80, poz. 717, Nr 162, poz. 1568, z 2004 r. Nr 102, poz. 1055, Nr 116, poz. 1203, z 2005 r. Nr 172, poz. 1441, Nr 175, poz. 1457, z 2006 r. Nr 17, poz. 128, Nr 181, poz. 1337 oraz z 2007 r. Nr 48, poz. 327, Nr 138, poz. 974, Nr 173, poz. 1218 oraz z 2008 r. Nr 180, poz. 1111) oraz art. 7 ust. 2 i 3 ustawy z dnia 21 marca 1985 r. o drogach publicznych (Dz. U. z 2007 r. Nr 19, poz. 115, Nr 23, poz. 136, Nr 192, poz. 1381, z 2008 r. Nr 54, poz. 326) po uzyskaniu opinii Zarządu Powiatu w Mońkach uchwała się, co następuje:

§ 1. Zalicza się drogi położone w obrębie gruntów Gminy Knyszyn do kategorii dróg gminnych zgodnie z wykazem stanowiącym załącznik nr 1 oraz ustala się ich przebieg zgodnie z załącznikiem nr 2.

§ 2. Przebieg dróg gminnych na terenie gminy Knyszyn zawiera załącznik nr 3 do uchwały.

§ 3. Wykonanie uchwały powierza się Burmistrzowi Knyszyna.

§ 4. Uchwała wchodzi w życie po upływie 14 dni od dnia opublikowania w Dzienniku Urzędowym Województwa Podlaskiego.

**Przewodniczący Rady Miejskiej**

*Irena Wysocka*

**Załącznik Nr 1**

do uchwały Nr XXI/141/09


Rady Miejskiej w Knyszynie

z dnia 26 lutego 2009 r.

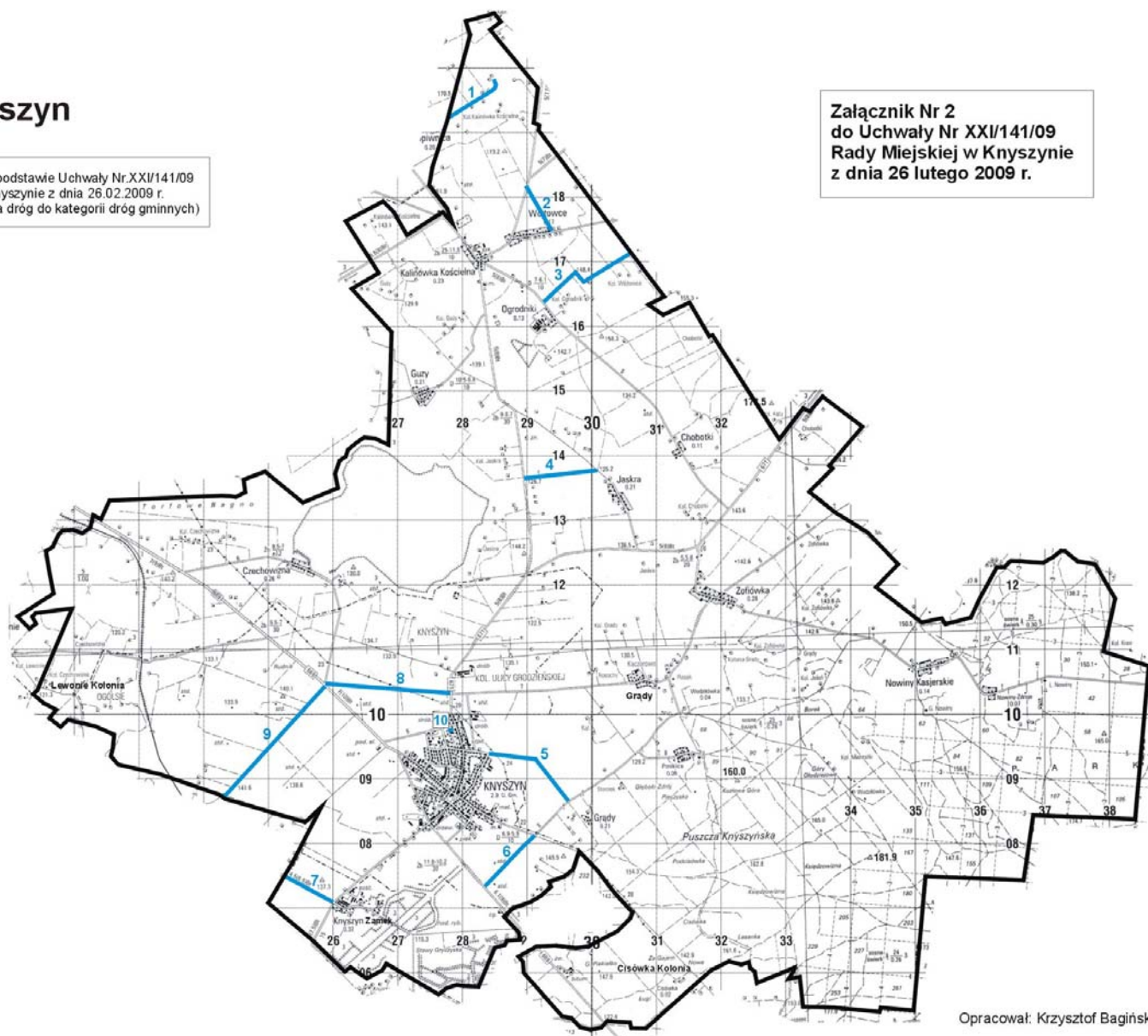
### **Wykaz dróg gminnych**

1. Kolonia Kalinówka Kościelna - granica gminy Knyszyn, w kierunku Kalinówki Kościelnej.
2. Wojtówce (droga powiatowa Nr 1404B) – droga powiatowa Nr 1407B.
3. Droga powiatowa Nr 1409B – Kolonia Ogrodniki – Kolonia Wojtówce.
4. Jaskra (droga gminna Nr 104772B) – Kolonia Jaskra (droga powiatowa Nr 1407B).
5. Knyszyn (droga powiatowa Nr 2336B) – Kolonia Grądy (droga powiatowa Nr 1399B).
6. Droga krajowa Nr 65 – droga powiatowa Nr 1399B.
7. Knyszyn Zamek (droga wojewódzka Nr 671) – granica gminy Knyszyn, w kierunku Zastocza.
8. Droga krajowa Nr 65 – droga wojewódzka Nr 671.
9. Droga krajowa Nr 65 – granica gminy Knyszyn, w kierunku Zastocza.
10. ul. Wincentego Witosa w Knyszynie (odchodząca od drogi gminnej Nr 104793, ul. Ignacego Daszyńskiego).

## Gmina Knyszyn

 drogi gminne (na podstawie Uchwały Nr.XXI/141/09 Rady Miejskiej w Knyszynie z dnia 26.02.2009 r. w sprawie zaliczenia dróg do kategorii dróg gminnych)

Załącznik Nr 2  
do Uchwały Nr XXI/141/09  
Rady Miejskiej w Knyszynie  
z dnia 26 lutego 2009 r.



Opracował: Krzysztof Baginski

# Gmina Knyszyn

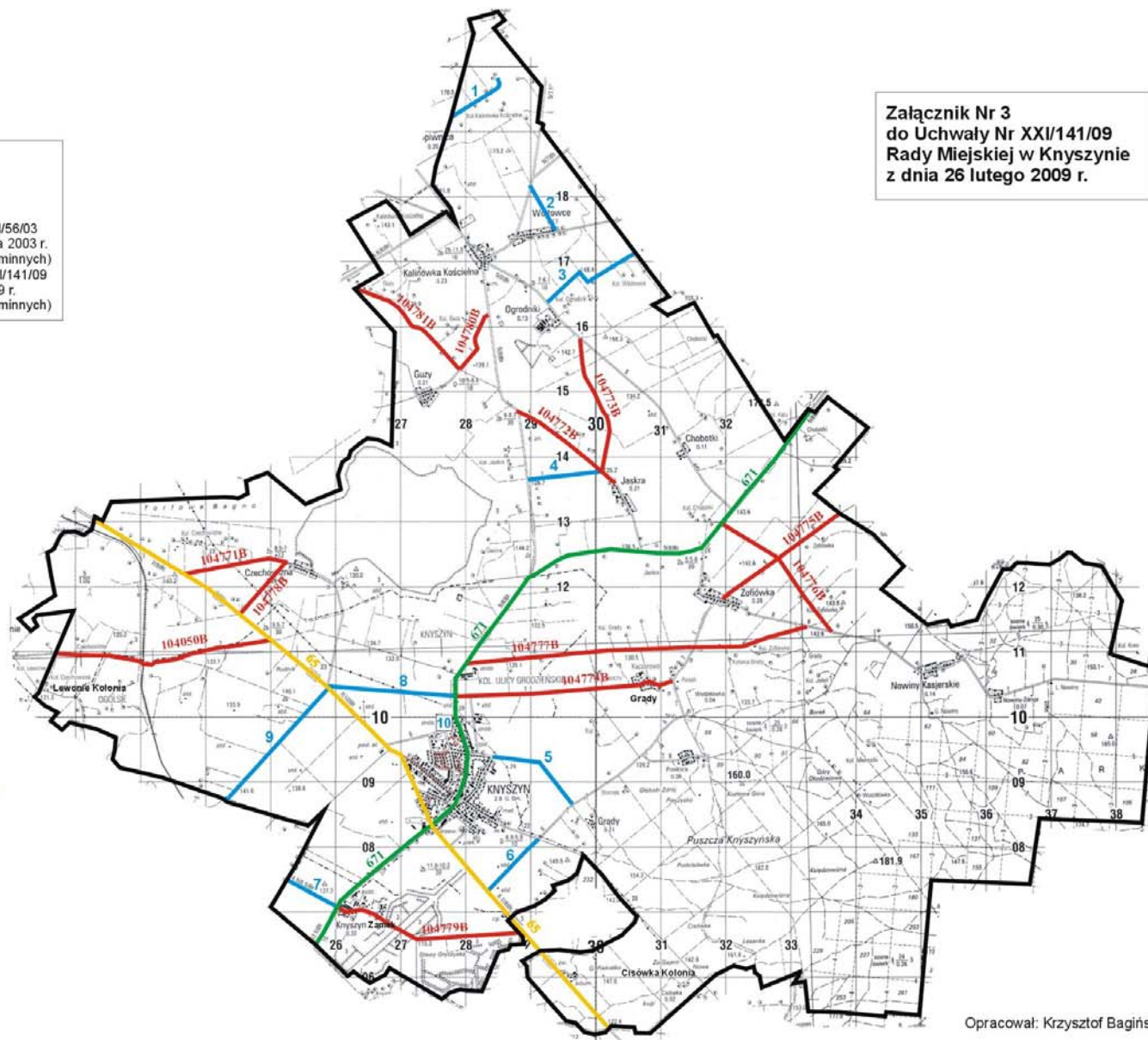
## LEGENDA

drogi krajowe  
drogi wojewódzkie

drogi gminne (na podstawie Uchwały Nr VIII/56/03 Rady Miejskiej w Knyszynie z dnia 29 sierpnia 2003 r. w sprawie zaliczenia dróg do kategorii dróg gminnych)  
drogi gminne (na podstawie Uchwały Nr XXI/141/09 Rady Miejskiej w Knyszynie z dnia 26.02.2009 r. w sprawie zaliczenia dróg do kategorii dróg gminnych)

## Drogi gminne w mieście Knyszyn

ul. Legionowa, Nr 104788B  
ul. Goniądzka, Nr 104791B  
ul. Barbary Radziwiłłówny, Nr 104787B  
ul. Królowej Jadwigi, Nr 104785B  
ul. Zygmunta Augusta, Nr 104783B  
ul. Królowej Bony, Nr 104784B  
ul. Adama Mickiewicza, Nr 104786B  
ul. Podlaska, Nr 104797B  
ul. Pocztowa, Nr 104792B  
ul. Henryka Sienkiewicza, Nr 104790B  
ul. Osiedliowa, Nr 104789B  
ul. Romana Dmowskiego, Nr 104796B  
ul. Ignacego Daszyńskiego, Nr 104793B  
ul. Józefa Piłsudskiego, Nr 104794B  
ul. 11-go Listopada, Nr 104795B  
ul. Wincentego Witosa,



Załącznik Nr 3  
do Uchwały Nr XXI/141/09  
Rady Miejskiej w Knyszynie  
z dnia 26 lutego 2009 r.

Opracował: Krzysztof Bagiński